

ФОНД ПЕРВОГО ПРЕЗИДЕНТА
РЕСПУБЛИКИ АБХАЗИЯ

С. С. АНИСИМОВ

КАВКАЗСКИЙ КРАЙ

Сухум, 2022

УДК 911(082.21)
ББК 26.89(5 А6х)
А 67

г/р 978-5-166-48-09022

Составитель: Джергения С. И.

Анисимов С. С. Избранные труды. Сухум, 2022. 632 с.
г/р 978-5-166-48-09022

В сборник «Кавказский край» Сергея Сергеевича Анисимова (1876–1948), автора многочисленных путеводителей по Кавказу, вошли четыре его ранее не переиздававшиеся работы: «Кавказский край» (1924), «Черноморское побережье» (1925), «Абхазские Альпы» (1930) и «Военно-сухумская дорога. Курорт Теберда» (1930).

Издание рассчитано на краеведов и широкий круг читателей.

© Джергения С. И. (составление)



С. С. Анисимов
(1876–1948)

ОТ СОСТАВИТЕЛЯ

Анисимов Сергей Сергеевич (1876, г. Фатеж, Курской области – 1948, г. Гагра) – действительный член кавказского отдела Русского Географического Общества.

Предлагаемый читателю сборник составлен из четырех работ этого незаслуженно забытого автора, на счету которого более 30 книг, посвященных только Кавказу. Он провел 14 экспедиций по этому горному краю, совершил восхождения на Эльбрус и Казбек. Заболев Кавказом, он заразил любовью к горам свою дочь Татьяну, которая иллюстрировала кавказские путеводители своего отца с 1927 года.

Окончив юридический факультет Петербургского университета в 1902 г., он, в качестве адвоката, активно включился в политическую жизнь страны, содействовал созданию Всероссийского Союза адвокатов (1905 г.), неоднократно арестовывался, сидел в различных тюрьмах и даже отбывал срок в Тобольской ссылке. Вместе с тем, как адвокат, в качестве защитника успешно выступал в политических процессах; таковых было более 100. Многие из них нашли отражение в книгах самого С. Анисимова. А в 1918 г. он выступил активным организатором «Товарищества изучения и распространения творений Л. Н. Толстого».

Несмотря на эту фантастическую загруженность, Анисимов каждое лето при первой возможности уезжал в горы, методично исследуя возможные туристические маршруты, достопримечательности природы, памятники истории и обычаи местных жителей. А как актуально звучит его высказывание о том, что «посещаемость Кавказа должна еще возрасти в виду полной недоступности сейчас заграничных курортов... Кавказ очень интересен и просто для людей, уставших от суеты и всяческих неустройств жизни, ищущих отдыха среди природы... наш путеводитель осведомляет их об общей организации курортного дела, дает все необходимые сведения».

Пришли другие времена, другие исследователи, сведения, но, как говорится, все новое это хорошо забытое старое. Имя С. Анисимова, чей вклад в популяризацию Кавказа и развитие туризма трудно переоценить, должно занять достойное место в памяти благодарных потомков.

По иронии судьбы С. Анисимов умер 28 октября 1948 г. на даче писателей в Гагре, на любимом им Кавказе.

В издании публикуются следующие работы С. Анисимова: «Кавказский край» (Москва, 1924), «Черноморское побережье» (Москва, 1925), «Абхазские Альпы» (Москва, 1930), «Военно-сухумская дорога. Курорт Теберда» (Москва – Ленинград, 1930).

**С. И. Джергения,
Председатель Благотворительного Фонда
Первого Президента РА**

КАВКАЗСКИЙ КРАЙ

ПУТЕВОДИТЕЛЬ ПО КАВКАЗУ

**КНИГА ДЛЯ ТУРИСТОВ,
КУРОРТНЫХ БОЛЬНЫХ И ТОРГОВО-
ПРОМЫШЛЕННЫХ ДЕЯТЕЛЕЙ**

**экскурсионная карта, карты путей сообщения и района
минеральных вод в красках, 9 малых карт в тексте.**

Приложение – «Животный мир и охоты Кавказа»

ПРЕДИСЛОВИЕ

Кавказ и его курорты до мировой войны ежегодно привлекали около ста тысяч приезжих. После окончания гражданской войны на Кавказе тотчас же снова появились лечащиеся и туристы.

В ближайшие годы, несомненно, посещаемость Кавказа должна еще возрасти, в виду полной недоступности сейчас заграничных курортов и в виду того огромного значения, какое приобретают промышленные и природные богатства Кавказа в хозяйственной жизни СССР.

Кавказ очень интересен и просто для людей, уставших от суеты и всяческих неустройств жизни, ищущих отдыха среди природы. Очарование снежных высот Кавказа, как ничто другое, может освободить их от того внутреннего рабства, в какое неизбежно попадает современный городской человек, в зависимости от однообразия своей профессии и замкнутого круга отношений и впечатлений.

В горных экскурсиях сознание человека иногда впервые находит себя, проникается той великой истиной что и оно само – сама природа, начинает понимать великое явление единства бытия вселенной.

Ощущение слияния с природой и постижение ее красоты – это ни с чем несравнимые прелести путешествий и прогулок в центральной части Кавказа, где вечные снега и льды, луга, цветы и могучие леса покрыли горные склоны, а над ними поднялись шатры и конусы высочайших вершин.

Для геолога, зоолога, ботаника и вообще натуралиста Кавказ дает богатейший материал в области исследования всех естественно-исторических наук. Для этнографа, археолога и лингвиста он несравним ни с каким другим местом на земном шаре по множеству народов и языков, по богатству памятников их истории и культуры, и по такому разнообразию живых форм быта, что здесь можно видеть – в натуре без гипотез – все стадии жизни человека на земле от первобытно пастушеских до современного промышленного города со всей сложностью человеческих отношений.

Приспосабливаясь к потребности приезжих, огромное большинство которых едет лечиться или отдыхать на Группы минеральных вод, на Черноморское побережье и на курорты Закавказья, наш путеводитель осведомляет их об общей организации курортного

дела, дает все необходимые для них сведения об отдельных курортах, их лечебных средствах, климате, помещениях, показаниях и противопоказаниях болезней¹, о путях сообщения и стоимости, и одновременно дает им все указания для экскурсий.

Книжка содержит также подробный путеводитель по железнодорожным, шоссейным, колесным путям и многим вьючным тропам Кавказа с описанием прорезываемых ими местностей, их населения, их исторических и культурных памятников, городов и селений.

Общая часть знакомит читателя с географической картиной этого удивительного края, с его историей, этнографией, с его растительным и животным мирами, с его промышленностью, его природными богатствами.

Особый очерк посвящен описанию Кавказских Альп, их глетчеров с указателем высоты главнейших вершин. В путеводителе помещены все необходимые справки для организации экскурсий по Кавказу и для выбора их маршрутов.

¹ Сведения об курортах С. С. С. Р. даны по справочникам Главного Курортного Управления. а) По Кавказским Минеральным водам и б) по Кубано-Черноморью, в которых содержатся исчерпывающие сведения о них. Издание 1924 года.

ЧАСТЬ I

Кавказский Край

Общий очерк.

Границы. Кавказ – это широкая полоса земли между Черным и Каспийским морями. Географической границей между Кавказом и Русской равниной является большая ложбина, по которой теперь текут реки Маныч и Кума. На юге плоскогорья и горные хребты Малого Кавказа входят в горные системы Малой Азии.

В недавнем сравнительно геологическом прошлом Земли Черное и Каспийское моря сливали свои воды. И там, где теперь по степным пространствам расстилаются покосы и хлебные поля и ходят поезда, ходили только морские волны. Потом дно моря поднялось и воды отступили на нынешние свои места.

Происхождение названия. Название *Kaukasos* впервые встречается у Эсхила в трагедии «Скованный Прометей», написанной в 479 году до нашей эры. От греков оно перешло к римлянам и во все европейские языки. Ни арабы, ни кавказские туземцы, ни окрестные народы не знают этого имени. Значение его не установлено. Полагают что, оно арийского происхождения, и что первый слог означает гору. И это должно быть правильно, ибо всякое представление о Кавказе неизбежно соединяется с его горами. Они протянулись поперек всей страны от моря до моря громадными хребтами, с которых поднялись к небу сияющие снежные вершины. В центральной части – это страна заоблачных высот недоступная для человеческого жилья, где природа остается донныне нетронутой рукою человека. Не даром избрала ее местом своего действия великая легенда о Прометее.

Географические деления. Горы наполняющие Кавказский край распадаются на две системы – Большого и Малого Кавказа.

Большой Кавказ это система горных хребтов, идущих от Таманьского полуострова (между Черным и Азовским морями) до Апшеронского полуострова на Каспийском море. Они разделили весь край:

Пред горами с севера расположились степи ровные, безлесые, совсем похожие на южно-русские степи. Это Предкавказье. За Большим Кавказом на юг Лежит Закавказье. В нем за долинами рек Куры и Риона встали горы и плоскогорья, составляющие Малый Кавказ.

Системы Большого и Малого Кавказа соединяются между собою Месхийским или Сурамским хребтом.

Большой Кавказ занимает площадь приблизительно в три тысячи квадратных верст. Он состоит из целой системы хребтов: из Главного, Бокового, Скалистого и Пастбищного, цепи Черных гор и множества разветвлений. Его описанию посвящается особый очерк «Большой Кавказ».

Западное и Восточное Закавказье. Сурамские горы разделяют Закавказье на две совсем несхожие части.

Западная сторона Закавказья вся прилегла к берегам теплого Черного моря. Она настезь открыта его влажным ветрам, а от холодов с севера совершенно загорожена горами. Это страна солнца, тепла и влаги. Здесь все покрыто могучей и разнообразной растительностью. Вершины ограждающих ее гор ушли в область вечных снегов, а внизу у моря и в долинах – вечно зеленое царство. Здесь розы цветут 10 месяцев в году за исключением декабря и января месяца. Это область субтропической растительности.

Восточная сторона Закавказья обращена лицом к Каспийскому морю. Здесь расстелились степи жаркие и малопродуктивные или пустыни, совсем безлюдные и безводные.

Ленкорань. Только Ленкорань, т.-е. самый крайний к югу угол восточного Закавказья, у берега Каспийского моря, притиснутый горами Малого Кавказа, имеет влажный климат и богатую, также субтропическую растительность.

Малый Кавказ до самых границ Персии и Турции и за этими границами сплошь заполнили суровые по климату и малонаселенные высокие плоскогорья и горные хребты.

Растительность. Таков общий географический рисунок обширного Кавказского края.

В его разнообразной природе всякое растение находит свое место, температуру, влагу и лучи солнца. Поэтому по растительности Кавказ самый богатый край во всей России. Почти все растения всей Европы и Азии ужились на Кавказе, где имеются почти все климаты и все почвы земного шара.

Черноморское побережье и все вообще Западное Закавказье имеют все виды растений средней Европы и отличаются от флоры средневропейской главным образом необычной силой и пышностью. К ней присоединяются еще вечнозеленые растения бассейна Средиземного моря, так как и само Черное море есть только восточное продолжение Средиземного моря. Из дикорастущих местных вечнозеленых надо назвать самшит или кавказскую пальму, лавровишню, остролист.

В Ленкорани, где тоже тропический климат, растительность имеет такую же силу и мощность, но в своем составе имеет много южноазиатских видов.

Равнины Предкавказья составляют естественное продолжение южно-русских степей и имеют одинаковую с ними растительность.

Растения степей Предкавказья встречаются и на северных окраинах плоскогорий Малого Кавказа. Они вероятно проникли сюда через Дербентский проход. Здесь в степных нагорьях Восточного Закавказья они тесно смешаны с растениями высоких азиатских степей и пустынь. На обоих склонах Большого Кавказа развернулась оригинальная богатая нагорная или альпийская растительность и при этом в ней много одной ей свойственных видов и форм.

Высокие горные хребты Закавказья имеют растительность, в которой много общего с флорой Большого Кавказа.

Такова в общих чертах ботаническая география Кавказа. К этому надо прибавить, что общий характер кавказской растительности роскошен, исключая Дагестана и восточного Закавказья. Под вечными снегами развернулись великолепные альпийские луга с множеством крупных цветов. Ниже луговой полосы поместились хвойные леса, во многих местах девственные, нетронутые, сказочно могучие. Еще ниже – лиственный лес с очень богатым подлеском. На южных склонах бук, орех, граб, каштан и под ними вечно зеленый кустарник. Здесь лес стихия гор. Много мест, поражающих буйной растительностью – как Батумское побережье, Ленкорань и др.¹

Животные. Распространение животных на Кавказе подвержено тем же законам, что и распределение растений. Кавказ делится зоологически на те же области. Так же, как и среди растений в юго-восточном Закавказье распространены южно-азиатские виды, не встречающиеся нигде больше на Кавказе. В отделе млекопитающих из диких животных представляет Южную Азию тигр, а из домашних индийский горбатый бык или зебу. Степная фауна Предкавказья повторяется в степях Закавказья, только там к ней примешиваются жители Средне Азиатской пустыни. На высотах Большого и Малого Кавказа встречаются одинаковые породы горных козлов, туров² и баранов.

¹ Культурные растения см. в гл. земледелие, садоводство, виноградарство.

² Тур дикий горный козел с огромными загнутыми назад рогами. Держится на луговых площадках скал в снеговых областях, в самых непри-

В Западной части Главного хребта на северных склонах по верховьям рек Урупа, Зеленчука и Лабы водится еще зубр. Недалеко то время, когда он вымерет, как вымер везде в Европе¹.

В общем на Кавказе насчитывается до 400 видов птиц. Очень богаты охотничьими породами зверей и животных оба склона западной половины Большого Кавказа – здесь имеются медведи, волки, шакалы, лисицы, дикие кошки и рыси, барс, благородный олень, хорек, дикие кабаны, козы, джейраны, туры. Из птиц горные индейки-джамаруки, куропатки, тетерева, фазаны и множество более мелких птиц. Из хищных большие орлы. Из пресмыкающихся болотные и каменные черепахи, ящерицы, гадюки, желтобрюхи и др.²

Население. Кавказ, как место человеческой жизни на земле представляет совершенно исключительный интерес. Такого разнообразия народов и бытовых условий, кажется, нельзя наблюдать ни в какой другой стране мира. Тут можно видеть в натуре все исторические периоды жизни человека на земле, все формы хозяйственного строя, от скотоводческих кочевий и первобытных земледельческих республик с родовым бытом, до современных форм промышленности и всей сложности человеческих отношений.

Историческое население Кавказа сложилось из самых различных наслоений. Каких только народов не видал у себя Кавказ. Все восточные государства, за тысячи лет до нашей эры, вели войны с народами Кавказа, и их вооруженные полчища прокатывались по землям кавказских народов и прорывались в обход по берегу Каспийского моря через проход у Дербента, где теперь проходит Закавказская жел. дор.

Известно, что хозары совершали грозные массовые набеги и походы на закавказские царства.

Два раза совершали нашествие на Закавказье и овладевали им воинственные и могучие в то время арабы.

ступных местах. В опасности тур бросается вниз иногда с большой высоты и, ударяясь рогами и лбом о камни, вскакивает на ноги. Кости лба между рогами так крепки и массивны, что не всегда пробиваются пулей из винтовки.

¹ По постановлению ВЦИК'а в настоящее время учрежден зубровый заповедник, на пространстве которого нельзя ни селиться, ни рубить леса, ни пасти скот, ни охотиться.

² Домашние животные, см. в главе земледелие, скотоводство промыслы.

Шесть столетий назад страшные полчища монголов-татар провались силою через Дербентские ворота и покорили себе все закавказские царства. Закавказье претерпело нашествие таких же самых монгольских орд, как и те, что громили в ту эпоху Киевскую Русь и наводняли всю Русскую землю.

Кавказ непрерывно кипел в огне и крови нескончаемых войн. Там нападали на грузин и воевали и кроваво соперничали друг с другом и половцы, и персы, и византийские греки, и турки-сельджуки. Достаточно указать, что за полторы тысячи лет, в которые Тифлис был столицей Грузинского царства, его 29 раз захватывали, разрушали и сжигали вражеские толпы.

С самых отдаленных времен, о которых только сохранились исторические свидетельства, на Кавказе шли кровопролитные войны самых различных народов, которые наслаивались и смешивались друг с другом, а отдельные части всех этих народов укрывались в высокие котловины, отрезанные хребтами и там веками вели совершенно обособленное существование, сохраняя свой язык и очень древние формы хозяйственного и общественного быта.

В общем весь этот страшный исторический процесс заселения Кавказа можно представить себе в такой схеме:

В течение тысячелетий плыли, сменяя друг друга, огромные человеческие потоки. Они налетали, как саранча, неся разорение и гибель и себе, и всем, кого заставляли там, а сами застревали всюду, где только находили какую-нибудь возможность существования – в замкнутых горных котловинах и на плоскогорьях, в долинах рек, в степях и на берегах морей, и здесь налаживали, каждый по своему, свое существование. В итоге этого процесса теперь на Кавказе насчитывают до 40–45 племен и народностей, говорящих своим, непонятным другим языком.

По численности нынешние кавказские народности располагаются в таком порядке: татары, грузины и армяне, – это главные народности. Затем идут: калмыки, греки, турки, персы, курды, талышинцы, тоты, кумыки и множество горских племен, из которых всем известны хоть понаслышке следующие, абхазцы, кабардинцы, осетины чеченцы, и многие другие.¹

В 1801 году Грузия была присоединена к России, с этого времени, более полувека подряд, шла упорная борьба России со всеми горскими племенами за овладение Кавказом.

¹ См. гл. этнографические и бытовые деления.

Лишь с половины шестидесятых годов прошлого века Кавказ обратился в мирную страну.

Пространство Кавказского края огромно, более 455 тысяч кв. километров или 400 тысяч кв. верст или 43 слишком миллиона десятин. В нем почти поместились бы Франция и Румыния вместе. Всего населения в нем по исчислению отдела Демографии Центр. Статистического Управления по административно-политическим делениям на 15 мая 1923 г. 11.812 тысяч человек. Больше одной трети его, около 35% русские. Русские на Кавказе составляют более 4-х миллионов и заселяют все Предкавказье и живут в городах по всему Кавказу.

Административно-политическое устройство Кавказского края.

В настоящее время административно-политическое устройство Кавказа представляется в следующем виде:

I. Северный Кавказ входит в Российскую Социальную Федеративную Советскую Республику и представлен в ее составе следующими административными и политическими единицами:

1) **Горская** автономная социалистическая советская республика с центральными учреждениями в г. Владикавказе.

2) **Дагестанская** автономная социалистическая советская республика с центральными учреждениями в г. Махач-Кала (бывш. Петровске).

3) **Адыгейская** автономная область с центральными учреждениями в г. Краснодаре (бывш. Екатеринодаре).

4) **Кабардино-Балкарская** автономная объединенная область, с центральными учреждениями в г. Нальчике.

5) **Карачаево-Черкесская** автономная область с центральными учреждениями в г. Баталпашинске.

6) **Чеченская** автономная область с центральными учреждениями в г. Грозном.

7) **Кубано-Черноморская** область с центром в г. Краснодаре.

8) **Терская губерния** с центром в г. Пятигорске.

9) Ставропольская губерния с центром в г. Ставрополе.

II. Закавказье в Союзе Советских Социалистических Республик представляет Закавказскую Советскую Федеративную Социалистическую Республику с центром в г. Тифлисе.

Закавказскую федерацию составляют три советские социалистические республики:

1) **Азербейджанская** советская социалистическая республика с центральными учреждениями в г. Баку.

2) **Армянская** советская социалистическая республика с центральными учреждениями в г. Эривани.

3) **Грузинская** советская социалистическая республика с центральными учреждениями в г. Тифлисе.

В состав Азербейджанской советской социалистической республики входят:

1) **Нахичеванская** автономная область с центральными учреждениями в г. Нахичевани (выделена из Армянской советской социалистической республики).

В состав Грузинской советской социалистической республики входят:

1) **Абхазская** автономная советская социалистическая республика с центральными учреждениями в г. Сухум-Кале.

2) **Аджарская** автономная советская социалистическая республика с центральными учреждениями в г. Батуме.

3) **Юго-Осетинская** автономная область с центральными учреждениями в г. Цхинвали.

Этнографические и бытовые деления Кавказского края.

Многие части Кавказского края имеют свои бытовые и этнографические деления и названия в зависимости от местных, исторических и этнографических условий. При экскурсиях и путешествиях по Кавказу их иногда полезнее знать, чем даже те или иные административно-политические единицы, так как они составляют в большинстве случаев границы распространения племен и народов, населяющих Кавказ и носят названия по названию племен.

Карачай – горная страна в бассейнах верховий рек Кубани и Теберды.

Урусбий – горная страна в бассейне верхнего течения реки Баксана.

Чегем – верхние долины в бассейне реки Чегема.

Безенги – верхние долины в бассейне реки Урвана.

Балкар – верхние долины в бассейне реки Черек Балкарского.

Осетия – горная страна, делится на северную и южную Осетию, в состав которых входят на северных склонах Большого Кавказа бассейны верхнего течения рек Уруха, Ардона, Фиагодона и Терека, а на южных склонах бассейны обоих Лиахв и Ксаны.

Большая Кабарда – находится между реками Малкой и Терек-ком. С севера ограничивается Черными горами с юга Скалистым хребтом.

Малая Кабарда расположена между реками Терекком и Сунжею, и также между Черными горами и Скалистым хребтом.

Чечня – страна между рекою Сунжею и Бокковым хребтом. Делится на плоскостную и горную. Плоскостная часть Чечни делится рекою Гойтою на Большую Чечню – к западу от этой реки и Малую – к востоку от нее.

Кумыкская плоскость – между низовьями рек Терека и Сулака, прорезывается реками – Аксаем, Ярак-Су и Акташем.

Салатау или Салатавия – местность по северному склону хребта Салатау между реками Акташем и Сулаком.

Аух – к западу от Салатау по рекам Акташу и Ярак-Су.

Ичкерия – западнее Аука по реке Аксаю.

Гумбет – южный склон хребта Салатау, между ним и рекою Андийское-Койсу.

Анди – выше Гумбета по левой стороне реки Андийское-Койсу.

Технуцал – выше Анди.

Чамалаль – выше Технуцала.

Ункрать – выше Чамалала.

Дидо – выше Ункратья – по той же левой стороне Андийского-Койсу.

Авария – страна на плоской возвышенности между нижними течениями рек Андийское-Койсу и Аварское-Койсу. Бывшее Аварское ханство. Аварцы руководили священной войною, которую возглавлял Шамиль. Аул Хунзах – его родина и бывшая резиденция аварских ханов. Аварцы и аварский язык в разноплеменном Дагестане играют и теперь первенствующую роль в культурном и религиозном отношении.

Анкрать и Джурмут – в бассейне Аварского-Койсу на северном склоне Главного хребта.

Койсубу – долина Аварского-Койсу от устья впадающей в него р. Казикумыхского-Койсу до слияния с Андийским-Койсу.

Андаляль – по нижнему течению реки Кара-Койсу. Здесь находится прославленная падением Шамиля гора Гуниб.

Все названные местности Дагестана в 50-х и начале 60-х годов прошлого века были очень популярны в России кипевшей там борьбой с горцами.

Тальш – крайний юго-восточный угол Закавказья по берегу Каспийского моря, бывшее Тальшинское ханство, ныне Ленкорань или Ленкоранский уезд.

Ширван – бывшее ханство, с резиденцией в городе Шемахе, ныне уезды Шемаханский, Геокчайский и Джевадский.

Шеки – бывшее ханство с резиденцией в г. Нухе, теперь уезд – Нухинский.

Ганжа – бывшее ханство, ныне Ганжинский уезд.

Карабах – бывшее ханство с резиденцией в Шуше, теперь Шушинский и Джеванширский, Ганжинский и Джебраильский уезды.

Кахетия – страна в бассейне верхнего течения рек Иоры и Алазани, стекающих с Главного хребта и впадающих в Куру. Бывшее царство Кахетинское, известное в документах XVI и XVII века под именем Грузии. Популярна винами. Теперь Телавский и Сигнахский уезды с прилегающими к ним частями уездов Тифлисского и Тионетского.

Хевсурия, Пшавия и Тушетия – горные области к востоку от Казбека, населенные племенами Хевсуров, Пшавов и Тушинов, в высоких долинах по обоим склонам Главного хребта.

Хевсурия – расположена в верховьях рек Ассы и Хевсурской Арагвы.

Пшавия – в верховьях Аргуни и Пшавской Арагвы и Иоры.

Тушетия – в верховьях Андийского-Койсу и Алазани.

Все три области входят в состав Тионетского уезда.

Карталиния – долина реки Куры от выхода из Боржомского ущелья до г. Мцхета. Карталиния вместе с Кахетией составляла старую Грузию. Карталинское наречие – литературный язык грузин. С севера Карталиния граничит с Осетией.

Борчала – местность по нижнему течению реки Храма, впадающего в реку Куру справа, теперь Борчалинский уезд.

Сомхетия – местности между рекой Храмом и Безобдальским хребтом.

Цалка – долина по верхнему течению реки Храма.

Казах – долина по правому берегу реки Куры от впадения Храма до высот между реками Акстафа и Гассан-Су.

Шамшабиль – по правому берегу Куры, ниже Казаха до высот, разделяющих реки Дзетам и Шамхор.

Казах и Шамшабиль входят в состав Казахского уезда.

Бамбак – долина реки Бамбака, часть Александропольского уезда.

Шурагель – возвышенная равнина в бассейне реки западного Арпа-Чая.

Имеретия – бассейны рек Квириллы и Риона до впадения реки Цхенис-Цхали. Бывшее Имеретинское царство с городом Кутаи-

сом. Колхида древних греков. Уезды Шаропанский, Кутаисский и Рачинский.

Рача – входит в состав Имеретии по верхнему течению Риона – Рачирский уезд.

Лечхум – занимает бассейны рек Цхенис-Цхали и Ланжануры.

Нижняя Сванетия – долина верховья р. Цхенис-Цхали между Лечхумским и Сванетским хребтом, заселенная племенем Сванов. Носит название Нижней Сванетии или Дадиановской Сванетии в отличие от Верхней Сванетии или Вольной Сванетии, никогда не подчинявшейся князьям.

Вольная или Верхняя Сванетия – котловина между Главным и Сванетским хребтами, прорезанная верхним течением реки Ингура.

Мингрелия – расположена между реками Рионом и Ингуром, между Цхенис-Цхали и Черным морем.

Одиши – низменная часть Мингрелии.

Вся Мингрелия входит в состав Зугдидского и Сенакского уездов.

Гурия – местность, прилегающая к Черному морю от Риона до Чороха. Озургетский уезд и часть Батумского округа.

Аджария – бассейн реки Аджарис-Цхали, впадающей в Чорох. Составляет Аджарскую автономную советскую социалистическую республику с центром в г. Батуме.

Самурзакань прилегает к Черному морю. Между реками Ингуром и Зализгой¹, между морем и Вольной Сванетией.

Абхазия – прилегает к морю, простирается от реки Зализги до Гагринской теснины и от морского берега до Главного хребта. Была самостоятельным княжеством. Теперь автономная социалистическая советская республика в составе Грузинской советской республики с центральным городом Сухум-Кале.

Цебельда – в составе Абхазии плоскогорье по среднему течению р. Кодора.

Территория и население.

Для настоящего издания мы пользуемся новейшей сводкой сведений о территории и населении, составленной отделом Демографии Центрального Статистического Управления с распределением

¹ Галидзгой (Аалдзгой). – *Ред.*

по приведенным в предшествовавшей главе административным и политическим делениям на 15 мая 1923 г.

**Городское по переписи 1923 г.
Сельское по исчислению на 15 мая 1923 г.**

Республики, области и губернии.	Площадь в тысячах квадратных верст.	Население		ИТОГО	Густота населения на квадратную версту.
		В гор. по переписи 15 марта 1923 г.	В сельск. местностях по исчислению ЦСУ		
Северный Кавказ	234	987	5.190	6.177	26
Адыгейская авт. обл...	2,6	–	90	90	34
Дагестанская АССР...	51,8	62	822	884	17
Горская АССР, и Чеченская авт. обл.	} 2,86	139	481	610	} 28
Кабардино-Балкарская авт. обл.		15	170	185	
Карачаево-Черкесская авт. обл...	9,4	19	144	163	17
Кубано-Черноморская обл...	78,4	483	2.271	2.754	35
Ставропольская губ....	32,0	104	830	934	27
Терская губ....	31,3	166	380	546	18

Закавказье	166,9	1.088	4.547	5.635	34
Абхазская АССР. . . .	8,2	17	57	174	23
Аджарская АССР. . . .	6,1	61	92	153	29
Азербейджанская ССР.	74,7	450	1.555	2.005	27
Армянская ССР	30,3	147	1.253	1.400	46
Грузинская ССР	43,7	399	1.393	1.792	41
Нахичеванская обл. авт.	3,9	14	98	112	26
Всего по Кавказу	400,9	2.075	9.737	11.812	29

СЕВЕРНЫЙ КАВКАЗ И ДОНСКАЯ ОБЛАСТЬ

Масштаб 1:100 000



УСЛОВНЫЕ ЗНАКИ

- ЦЕНТРЫ АВТ. С. С. Р.
- ГОСУДАРСТВЕННЫЕ ОБЛАСТНЫЕ ВОЗВУШНЫЕ
- Пункты авиационных линий
- Дорожки авиационных С. С. Р.
- Дорожки авиационных С. С. Р.
- Железные дороги
- Шоссе и другие дороги



Депутатская Область Государства

- I Магистраль (Уральский) Северная Область
- II Магистраль Урал-Восток " "
- III Кабардино-Балкарская " "
- IV Чеченская " "
- V Автомагистраль Северная С. С. Р. Республика
- VI " " Днепропетровская " "

АВТОНОМНАЯ ГОРСКАЯ СОЦ. СОВ. РЕСПУБЛИКА

43а. Дел. ч. 1-4 формата А4.

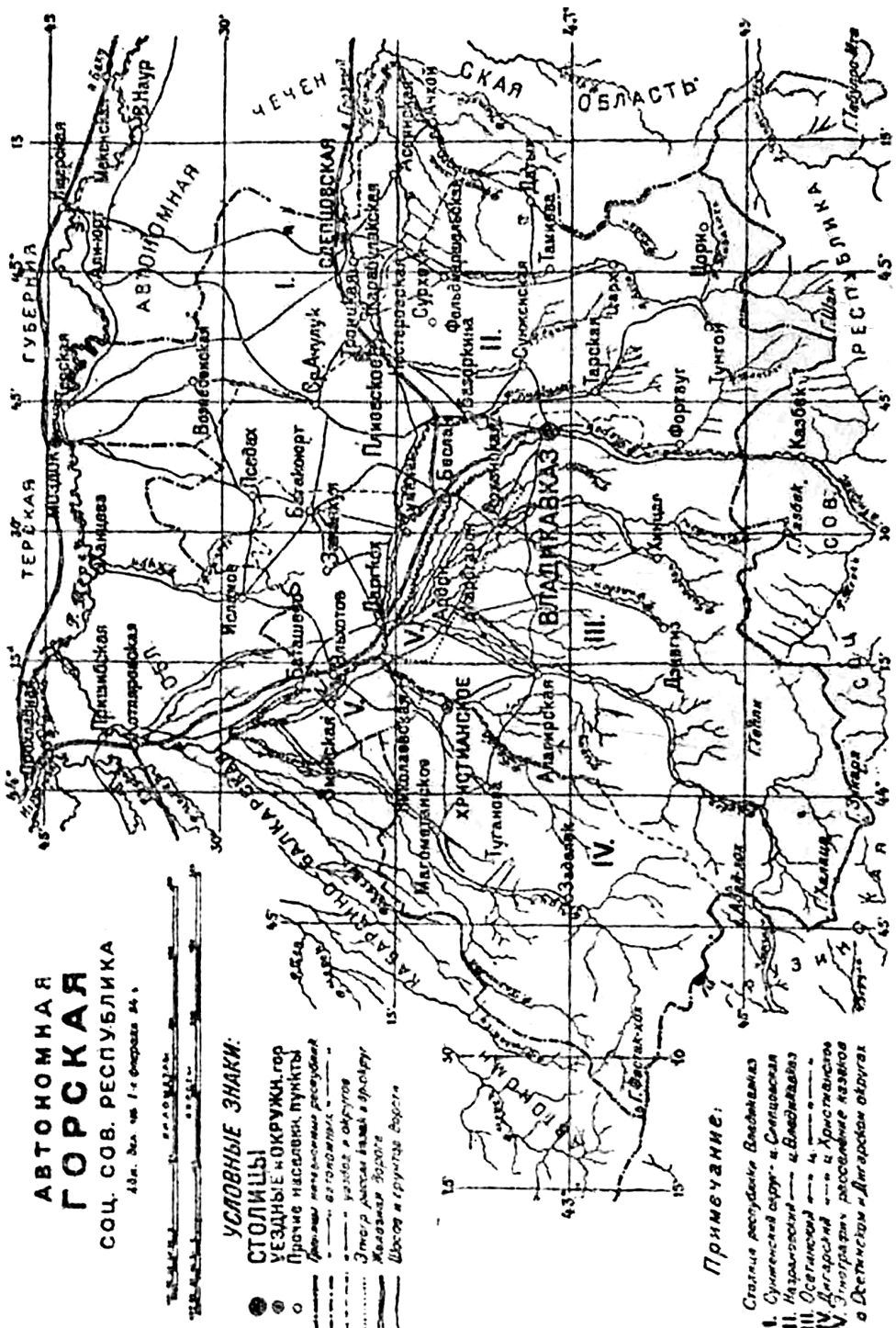


УСЛОВНЫЕ ЗНАКИ:

- **СТОЛИЦЫ**
- ◎ **УЕЗДНЫЕ И ОКРУЖАЮЩИЕ ГОР**
- **Прочие населенные пункты**
- **Граничащие республике**
- **Граничащие округом**
- **Уездная граница**
- **Железные дороги**
- **Шоссе и грунтовые дороги**

Примечание:

- Статьи республике Владикавказ
- I. Сунженский округ и Селенгинская
 - II. Назрановский и Владикавказ
 - III. Осетинский округ
 - IV. Дигорский округ и Христианское
 - V. Зногорский районные кавказ
 - а Дзетицкий и Дигорский округ

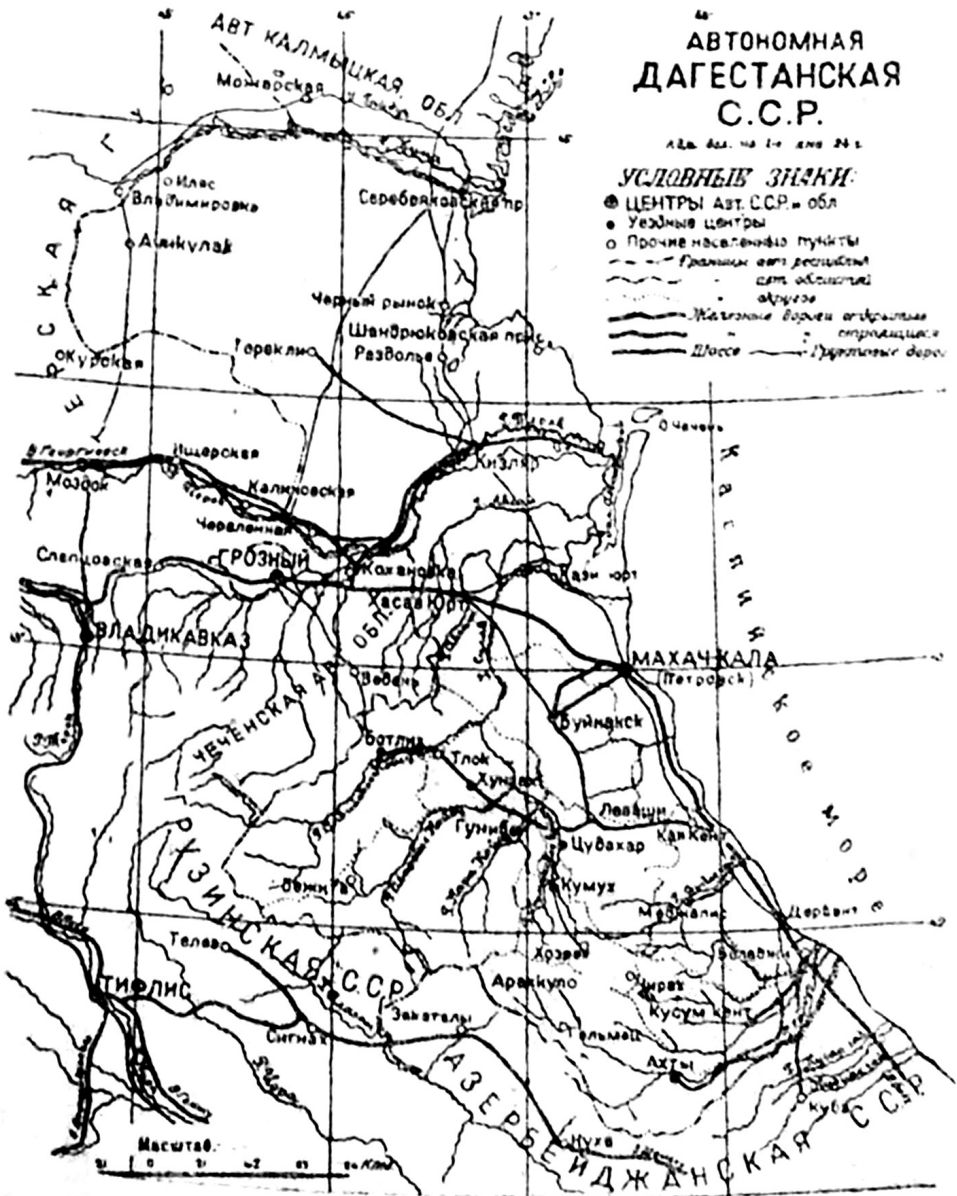


АВТОНОМНАЯ ДАГЕСТАНСКАЯ С.С.Р.

Лист № 1-1 от 24.11.54

УСЛОВНЫЕ ЗНАКИ:

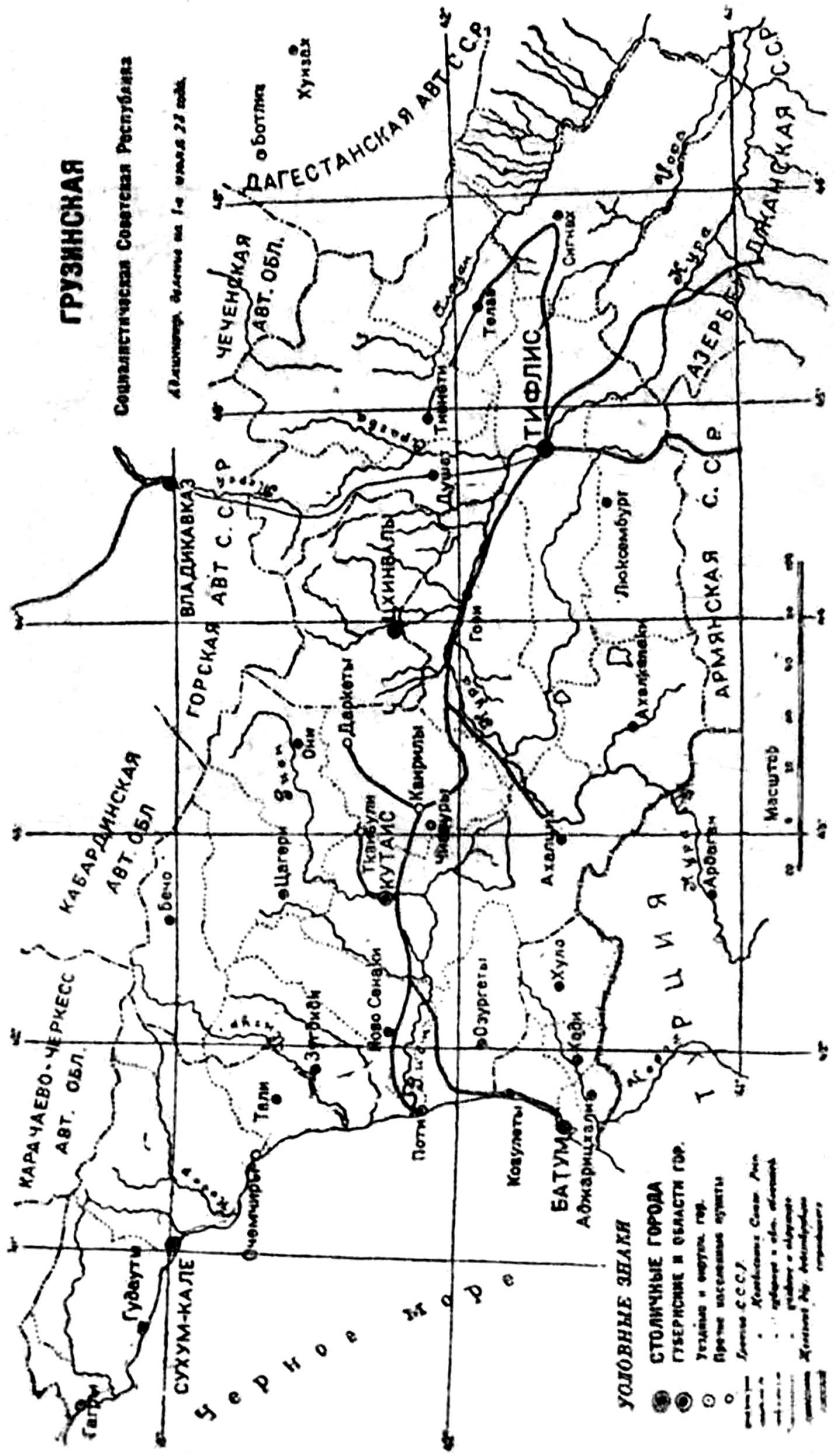
- ЦЕНТРЫ Авт. С.С.Р. и обл.
- Уездные центры
- Прочие населенные пункты
- Границы авто. республик
- с сет. областей
- дороги
- Железные дороги
- автомобильные дороги
- Шоссе
- Железные дороги
- Деревянные дороги



ГРУЗИНСКАЯ

Социалистическая Советская Республика

Автомобильные дороги на 1-е июля 1972 года



УСЛОВНЫЕ ЗНАКИ

- СТОЛБНЫЕ ГОРОДА
- ГОРБЕРГИ И ОБЛАСТИ ГИР.
- Уездные и окруж. г-р.
- Прямые автомобильные пути
- Грузов. СССР
- Кавказские Соез. Респ.
- Горные и альп. области
- Границы с другими республиками
- Границы Абхазской Респ.
- Границы Грузии



Земледелие, скотоводство, садоводство, виноградарство, промыслы и фабрично-заводская промышленность на Кавказе

Земледелие. Общие условия.

Весь Кавказский край – страна земледельческая.

От хлебопашества кормится большая часть жителей Кавказа, а пашни занимают половину всей хозяйственной земли. Посев зернового хлеба почти повсеместно главнейшая статья хозяйства. Только кое-где в Закавказье вместо хлеба на первом плане стоит хлопчатник, виноградники или огороды. Обрабатывают поля и ведут на них хозяйство в разных местах края по разному.

Способы хозяйства и орудия в Предкавказье. В Предкавказье землю почти никогда не удобряют, посевы производят по несколько раз под ряд на одном месте, потом поле бросают на отдых. Здесь преобладает залежная система хозяйства. Так можно хозяйничать потому, что в степях и теперь еще на каждую душу приходится много земли. Громадную часть Предкавказья заняли Кубано-Черноморская область и Терская губерния. В них три четверти всей удобной земли принадлежит казацкому населению. В бывшей кубанской области надел на душу средним счетом 18 десятин, а в Терской 15. Но, конечно, земля распределена не везде равномерно. Поля казацкие пахутся хорошими плугами, у многих есть косилки, жнеи, веялки, молотилки и другие земледельческие машины, хотя за время войны и последующей разрухи весь инвентарь сильно истребался, и восстанавливается медленно.

В Закавказье – наоборот: землю во многих местах хорошо унаваживают, и сеют из года в год на одном и том же поле без всякого отдыха для земли.

В западной половине Закавказья у грузинских крестьян большая часть наделной земли уходит под сад или виноградники. Выгонов и пастбищ, можно сказать, нет. В обработку пускается почти весь надел. Тут встречается и трехполье и многополье, и даже посев трав. Иногда в один год с одного поля снимают два урожая.

В восточном Закавказье кроме удобрения землю еще надо орошать. В зависимости от количества воды стоит все хозяйство. Где воды больше, там огороды, сады, рис, табак. Если воды мало, то сеется пшеница, ячмень, хлопок.

Орудия в Закавказье употребляются свои, особые, самые первобытные. Пахут самодельным грузинским плугом. В него надо

впрягать несколько пар буйволов, а борозды он проводит не глубже 4–5 вершков. Распашка легкой почвы производится сохами разных видов. В Сванетии до сих пор пашут деревянной сохой, как пахали, вероятно, первые земледельцы в мире.

Чтоб разбить комья, пускают по полю борону в роде широкой плоской метлы. Ею же заметывается посев. Убирают урожаем серпами, редко косами. В горных местностях перевозят его на гумно на саях, а то и на ишаках (ослах) или даже на собственных плечах. Молотьба идет досками с загнутым краем, как полозья у саней. Низ доски утыкан камнями. В нее впрягают пару буйволов, сверху садятся женщины или дети, и ездят кругом по току. Солома от езды крошится, перетирается и служит кормом скоту. Иногда, чтоб обмолотить хлеб, по снопам просто гоняют скот. Машины в Закавказье – редкость: их можно встретить только у русских сектантов и у немцев колонистов.

Культура хлебов и других растений.

Пшеница. Среди хлебов первое место в полеводстве по всему краю занимает пшеница.

Кукуруза. В низких местах Кутаисской губернии, в горных областях и кое-где в Терской губернии преобладает кукуруза. В Кутаисской губернии, если кукуруза удалась, значит, все крестьянское население с урожаем. Зерно кукурузы идет в пищу людям, а стебли и остовы початков скармливаются скотом.

Ячмень. Потом идет ячмень. Он на Кавказе заменяет овес, – ячменем кормят лошадей; а овес сеется только в Кубанской области и в Ставропольской губернии.

Рис. По всему восточному Закавказью на орошенных полях растет рис. В Армении и Азербейджане рис – очень важный хлеб. Но его поля, на которых все лето стоит вода, больше всего плодят лихорадки. В бывшей Бакинской губ. рис занимает 15% общей площади земли, находящейся под поливными землями. Об общем производстве его точных сведений нет, но оно должно превышать 25 миллионов пудов.

Просо. Большое значение на Кавказе имеет еще просо.

Рожь, гречиха и картофель. Рожь, гречиха и картофель разводятся почти исключительно в Предкавказье у русских. В Закавказье ими занимаются одни ссыльные сектанты.

Масличные растения. По всему краю распространены разные масличные растения: подсолнечник, мак, сурепка, рыжик, репак, лен, конопля, кунжут и клещевина.

Бахчи. В Предкавказье и по всей восточной половине Закавказья большое подспорье хозяйству дают бахчи (баштаны) с арбузами, дынями, тыквами и огурцами. В летнее время для многих жителей Кавказа овощи составляют главную пищу.

Хлопчатник. В Армении и Азербейджане большое дело разведение хлопчатника. Хлопчатник главное прядильное растение Закавказья. В 1912 году под хлопком на Кавказе было восемьдесят девять с половиной тысяч десятин. Собрано с них хлопка сырца 2830 тысяч пудов. В годы революции и гражданской войны хлопководство упало. Но теперь уже сказываются благоприятные результаты новой экономической политики, и хлопководство в Закавказье начало возстанавливаться. В 1921 году под хлопком в Закавказье было – 2500 десятин, а в 1923 году уже 20.000 десятин¹). Хлопок почти весь сбывается на Московские фабрики. Дело с хлопком в Закавказье стало развиваться с 1883 года: в этом году были выписаны из Америки семена и розданы хозяевам. Теперь местный сорт хлопка вытеснен американским. С 900-х годов посевы хлопчатника стали вводиться в хозяйственный оборот в Алазанской долине и по всей линии железной дороги от Баку до Батума и Поты.

Табак. Большое также дело на Кавказе табак. Он имеет важное значение в хозяйстве – в Кубанской области, по всему побережью Черного моря, особенно в Абхазии, (в Сухумском округе), в Батумской области и в долине реки Алазани.

Разводятся преимущественно высокие сорта турецкого табаку. В 1912 году на всем Кавказе всего было собрано 1231 тысяча пудов. Из них больше 400 тысяч пудов пришлось на один Сухумский округ.

В Кубано-Черноморской области в 1922 году площадь посева табака была 700 десятин, собрано 40.000 пудов. В 1923 году площадь посева 10.000 десятин, собрано 500.000 пудов. В Сухумском округе в 1922 году посев 600 десятин, сбор 30.000 пуд. В 1923 году посев 4000 десятин, сбор – 200.000 пудов.

С конца прошлого века железные дороги сильно повлияли на сельское хозяйство Кавказа: запашки увеличились, сильно возрос отпуск зерна в Россию и за границу. В хорошие годы Кавказ вывозил до 180 миллионов пудов разных хлебов. Это количество хлеба примерно может прокормить 10 миллионов человек в течение 10 месяцев, считая на человека по 3 фунта в день печеного хлеба.

¹ Современные цифры для этой статьи взяты из Ежегодника В.С.Н.Х. – «Русская промышленность в 1923 году» (отчет 11 съезду советов С.С.С.Р.).

Скотоводство.

Почти такое же значение, как хлебопашество, имеет для Кавказа скотоводство. Из 100 кавказских жителей для 40 человек скотоводство является основой хозяйства; а все полукочевники только скотоводством и живут. Оно хорошо идет у бывших казаков в Кубано-Черноморской области и Терской губернии. Но так как в Предкавказье за последние полвека запашки увеличиваются, а пастбища сокращаются, то скотоводство здесь падает.

В Закавказье другое дело: там степи могут превратиться в земледельческие места только после проведения широкой сети оросительных каналов; на горных же пастбищах земледелие вообще невозможно. Там, надо полагать, скотоводство должно развиваться.

У горцев пастбища не распределяются по наделам. У каждого рода или племени есть свои пастбища.

Рогатый скот. В Предкавказье разводятся крупные черкасские быки. Рогатый скот довольно хорош у осетин. В Закавказье вместо коров и быков распространены буйволы. В общем на всем Кавказе крупного рогатого скота столько, что одна голова в 1911 году приходилась на две души населения, а всего крупного рогатого скота было более 6-ти миллионов голов¹).

Лошади. Не далеко то время, 25–30 лет назад, когда Кавказ славился лошадьми. Теперь не то. В казачьих местах табуны сильно сократились, породы лошадей измельчали. Кабардинка вырождается в простую рабочую лошадь. В Ставропольской губернии водят выносливых калмыцких и ногайских лошадей; они известны на всем юге России и употребляются для полевых работ. В Закавказье очень славятся резвые карабахские кони; это помесь арабской породы. Но коневодство во всем крае постепенно сокращается. Одна лошадь в 1911 году приходилась на 6 человек населения, а всего на всем Кавказе было более 2-х миллионов лошадей.

Овцы. Из мелкого домашнего скота большое значение имеют овцы, особенно в степях. В Предкавказье держат много тонкорунных овец и курдючных, а в Закавказье свои породы овец: пшавская, грузинская и др. Они дают и вкусное мясо, и хорошую шерсть, и молоко на сыры. Баранина почти единственная мясная пища все-

¹ Сборник статистических сведений по Союзу С.С.Р. за 1918–1923 г. дает сведения по всему району Юго-Востока, не выделяя Кавказа. Поэтому дать современные цифры по отд. отраслям земледелия и скотоводства на Кавказе не возможно

го населения края, а овечьи сыры распространены у всех туземцев. Из шерсти выделяются ручным способом разные ткани, ковры, бурки, а частью она идет на русские и шла до войны на заграничные фабрики. Всего овец на всем Кавказе было в 1911 г. более 11 миллионов штук, т.-е. почти по одной овце приходилось на душу населения. Овцы давали полтора миллиона пудов шерсти ежегодно.

Свины. Свиной на Кавказе совсем мало: на весь край в 1911 году было приблизительно 1 миллион 200 тысяч штук; одна голова на 9 жителей. Магометане свиной совсем не держат.

Ослы, лошаки, мулы. Еще водят ослы и помеси ослы с лошадью лошаков и мулов в 1911 году было 124 тысячи штук, и верблюдов – 24 тысячи. И те и другие служат для перевозки грузов.

Пчелы. Дикие пчелы на Кавказе водятся повсюду. Для пчеловодства многие местности очень удобны по обилию цветов. Но эта статья хозяйства там не процветает. Промышленных пасек мало. Пчеловодство служит только подспорьем в хозяйстве жителей Кубано-Черноморской области, Терской губернии, Армении и бывшей Кутаисской губернии. В 1910 году на Кавказе насчитывалось до 600 тысяч ульев. Меду продано в том же году на 1 милл. 300 тыс, руб.

Садоводство и виноградарство.

Очень важная, древняя отрасль народного хозяйства на Кавказе это садоводство и виноградарство. Но по этим статьям богатейшая кавказская природа могла бы давать неизмеримо больше, чем дает теперь. Дело ведется до крайности грубо, а часто и очень небрежно.

Во многих местах Кавказа леса наполнены дикими плодовыми деревьями. Иной раз такого сада не отличишь от леса – так он запущен. На северных предгорьях Кавказского хребта и на Черноморском побережье много таких полусадов, полулесов. Кроме того, огромное количество прекрасных плодов гибнет зря, так как кавказские фрукты по большей части очень нежны; в свежем виде их ни сохранять, ни перевозить нельзя, а заготавливать в прок, сушить или перерабатывать там еще не приспособились в достаточной мере.

В Предкавказье плодовые породы те же, что в южных губерниях: яблоки, груши, вишни, черешни; растут сверх того персики и абрикосы. Какой ни на есть садик или сад имеется почти в каждом хозяйстве, но «устроенных» садов очень мало.

Закавказье садами много богаче, особенно Армения. В южной части ее растет много неизвестных в средней России фруктов: гранаты, айва, инжир, фисташки, миндаль, фиговое дерево и другие.

На Побережье Черного моря и в Ленкоранском уезде, на берегах Каспийского моря разводят маслины, апельсины, лимоны и мандарины.

Промышленных садов на Кавказе весьма мало. Только по всей прибрежной полосе Черного моря имеются сады и виноградники, в которых ведется правильное плодовое хозяйство. Невдалеке от Батума на бывших удельных землях и у некоторых промышленников заведены даже чайные плантации. В 1912 году в Батумской области под чайными плантациями было до 700 десятин. Собрано с них в том же году 1 миллион 100 тысяч фунтов чая.

Громадную часть фруктов кавказское население обращает на свое потребление; меньше поступает на базары соседних городов; ничтожная часть вывозится внутрь России.

Виноградничество. Больше доходов, чем сады, дают виноградники и виноделие. В Предкавказье место сплошных виноградников, – это нижнее течение реки Терека.

Но настоящая страна винограда – Закавказье – б. Кутаисская губерния и Кахетия (долина реки Алазани); много виноградников в Армении.

В Предкавказье виноградниками занято до 20 тысяч десятин земли. До войны производилось более 7 миллионов ведер вина. В Закавказье площадь земли, занятая виноградниками, в 4 слишком раза больше, до 85 тысяч десятин. Производилось же вина всего 14 миллионов ведер, т.-е. только вдвое больше, чем в Предкавказье.

Около половины винограда поедается в свежем виде на месте, или сушится в изюм. Остальное идет на вино. Часть его выпивается самими хозяевами, гостями, расходуется по кавказским погребкам и «духанам», перекуривается на спирт. Вино выделяется, большею частью самым старинным, простейшим и плохим способом. Несмотря на то, большое количество кавказских вин отправляется в Москву и расходуется по всем городам России. Складчики их подмешивают, разбавляют и пускают в продажу под названием «крымских» и «кахетинских» вин. Всего вина в 1912 году на Кавказе было приготовлено около 21 миллиона ведер.

Магометанское население виноделием вовсе не занимается: Коран запрещает пить хмельное.

Шелководство.

С садоводством связан еще один древнейший промысел в Закавказье – шелководство. Для шелковичного червя разводятся в садах тутовые деревья; листьями их кормится гусеница шелкопряда. Паутина, из которой она свивает себе перед превращением в куколку гнездо «кокон», разматывается; это и есть шелк. Шелководство распространено во всем Закавказье. Над шелководством трудятся руки 200 тысяч семейств.

Весь Кавказ давал ежегодно до войны до 280 тысяч пудов коконов шелковичного червя.

Всего шелку производилось приблизительно на 5 миллионов рублей ежегодно. Три четверти его сбывалось в Москву и за границу. Остаток обрабатывали сами крестьяне, выделявая разные ткани, шали и платки. В недавнее еще время в 1890 годах все это дело чуть-чуть не погибло, потому что на шелкопряда напала какая-то повальная болезнь. Яички (грена) от больных шелкопрядов оказывались тоже зараженными. Удалось спасти эту статью народного хозяйства только тем, что выписывали и распространяли среди шелководов здоровую грену. К этой новой породе червей болезнь уже не прилипала.

Чтоб обучить жителей разумному уходу за шелкопрядом и лучшим способам размотки коконов, в Тифлисе и других городах учреждено несколько шелководных школ. Качество кавказского шелка очень высокое; если б его лучше умели обделывать, то с русских фабрик он давно бы вытеснил заграничный.

Лесные богатства.

Лесные богатства Кавказа велики, а лесной промысел там слаб. На Кавказ лесной материал даже ввозится из России. Это происходит от того, что с гор доставлять лес очень трудно: нет дорог, нет сплавных рек. Кроме того, горное население редко, не предприимчиво. Лесное дело всего бойчее шло на Черноморском Побережье и в Ленкорани. Жителям высокой нагорной полосы, где плохо родится хлеб, лес мог бы давать подсобный промысел. Но они чаще ищут заработков на стороне. (См. гл. «Леса»).

Рыба.

Реки и озера Кавказа довольно богаты рыбой; самые же рыболовные места, это – устья рек и морские воды около устьев. Мно-

го рыбы в лиманах Азовского моря и в Каспийском, у впадения Терека. Рыбные промыслы здесь государственное достояние; это богатейшие угодья. Ловится красная рыба: белуга, осетр, севрюга, лосось; затем судак, сом, карп, лещ, тарань, шема. Получается соленый товар, икра, балыки, клей, вязига, жир. Каспийско-Терское рыболовство давало до войны в год разной рыбы приблизительно 93 тысячи пудов, а Азовско-Кубанское 907 тысяч пудов.

На реке Куре, в 17 верстах от устья, есть местечко «Божий промысел». Тут в реке устроен «забой»; к нему море ежегодно доставляет несметные ватаги рыбы. Промыслы принадлежат С. С. С. Р. и находятся в ведении Главрыбы.

Рыба попадает очень крупная: зауряд вытаскивают белуг пудов по 25-ти, а случалось, что вылавливали даже восьмидесятипудовых. Ловят также сомов, осетров, севрюгу, шемаю, судака... Всякого рыбного товару Каспийско-Куруинское рыболовство в год доставляло до войны до 2-х миллионов 200 тысяч пудов.

Четвертый район рыбных промыслов на Кавказе – это Черное море. Черноморское рыболовство давало до войны 540 тысяч пудов ежегодно.

В общем все кавказские рыболовства: 1) Каспийско-Терское, 2) Каспийско-Куруинское, 3) Азовско-Кубанское и 4) Черноморское вместе давали до трех миллионов 700 тысяч слишком пудов рыбы.

Рыбные товары здесь массой закупались за границу, и цены на них стояли весьма высокие.

Дикие растения

В некоторых местах Закавказья дают порядочный заработок жителям дикие растения. В бывшей Кутаисской губернии, например, собирается в лесах лавровый лист. Еще собирают особое растение – кавказскую чернику. Ее листья приготавливаются в виде чая; их также подмешивают на фабриках в низшие сорта китайских чаев. За последние годы пред войной в степях Закавказья развилась добыча дикорастущего солодкового корня. Он перерабатывается на лакрицу, которая расходуется по аптекам на разные лекарства. В Закавказье было три лакричных фабрики. Солодкового корня собиралось в год около 2 миллионов пудов, половина его вывозилась в Англию и Америку.

Недра земли.

Природа наградила Кавказ не только тем, что растет на земной поверхности, но и в недрах земли скрыла большие богатства.

Нефть. Нефть стоит на первом плане. Добыча нефти на Кавказе дело первостепенной важности. Выходы нефти встречаются во многих местах у подножий Главного Кавказского хребта. Но добывается она в больших количествах лишь в трех местностях: 1) у восточной оконечности Главного Кавказского хребта, на Апшеронском полуострове у Каспийского моря, в Бакинском нефтяном районе; 2) на северных склонах хребта в Горской республике в округе города Грозного и 3) в Кубано-Черноморской области на склонах западной оконечности Главного Хребта в Майкопском округе.

Всего на Кавказе в 1912 году добыто нефти 555 миллионов пудов. Из них 9/10 – 480 миллионов пудов добыто в Бакинском районе, 84 миллиона пудов па Грозненских нефтяных промыслах и 9 миллионов пудов в Кубанской области. В 1921–22 году добыто нефти в районе Баку 183 миллиона пудов, а в 1922–23 году 217 миллион пудов. В районе Грозного в 1921–22 году добыто 87 миллионов пудов, а в 1922–23 году 91 миллион пудов. В Кубано-Черноморской области в 1921–22 году добыто 31 миллион пудов, а в 1922–23 году 28 миллионов пудов.

Медь. Большое также дело на Кавказе добыча медной руды и выплавка меди. В 1912 году всего было добыто там до 20 миллионов пудов медной руды и выплавлено до 600 тыс. пудов меди. Место главной добычи меди на Кавказе – Ганжинский уезд, Борчалинский уезд и Аджария.

Марганцовая руда. Марганцовая руда добывается в Чиатурском районе Шаропанского уезда. Марганцовая промышленность возникла в крае в 1879 году и достигла громадного развития; в 1916 году добыто 60 миллионов пудов руды. Большая часть руды отправлялась за границу (Англия, Голландия). Затем вывоз марганца постепенно снизился до 2 миллионов пудов и только в 1922 году опять повысился до 10,2 миллионов пудов.

Соль. Поваренная соль встречается на Кавказе в виде каменной соли, самосадочной и в соляных источниках. Соленые озера находятся во многих местах в Предкавказье, а также и в Дагестане, а самые значительные ломки каменной соли – в Армении. В 1912 году там добыто каменной соли 1,300 тысяч пудов, а всех родов соли добыто на Кавказе (считая и отошедшую к Турции Карскую область) в 1912 году 2,168,762 пуда.

Каменный уголь. Месторождения каменного угля разрабатываются в Кутаисском уезде и Кубано-Черноморской области; в 1912 году добыто угля в Кутаисском уезде 4.132,117 пудов, а в Кубано-Черноморской области 78,120 пудов.

Серебро и цинк. Серебро-свинцовые и цинковые руды разрабатываются преимущественно в Горской республике; в 1912 году на Кавказе всего было добыто этих руд 1.766,724 пуда. Серебра получено на заводах О-ва «Алагир» 257 пудов 5 фунтов 49 зол., свинца 95.431 пуд., цинка 180.239 пудов. Теперь разработка серебро-свинцовых руд ведется Государственным объединением «Кавцинк». В его составе работают Садонский рудник, Мизурский завод и Владикавказский (б. Алагирский) завод. Вследствие землетресения 23 апреля 1923 года, в район которого попал Садонский рудник, устья шахт были засыпаны и связь с ним прервана. Поэтому истекший год был очень неблагоприятен для «Кавцинка». На 1923–24 год производственная программа предусматривает 20 тыс. руд. свинца и 40 пуд. цинка, для чего должно быть добыто 400–500 тыс. пудов руды.

Кроме того в пределах Кавказского края в 1912 году получено серного колчедана 929.250 пуд., барита (тяжелого шпата) 76.219 пуд., глауберовой соли 30.833 пуда.

Фабрично-заводское дело.

Природу Кавказа вполне справедливо называют богатейшей. Сколько в самом деле разных дорогих материалов может из нее извлечь труд человека: зерновой хлеб, хлопок, шерсть, шелк, вино, фрукты, нефть, медь, марганец, соль и многое-множество всяких других.

Все это сырье, чтобы служить человеку, требует обработки на фабриках, на заводах, на мельницах, или просто на дому ручным способом, – «кустарным». Казалось бы, что там должна быть громадная обрабатывающая промышленность, тем более, что под боком два моря, которые очень облегчают сбыт товаров. Однако, фабрично-заводское дело в крае совсем ничтожно по сравнению с его богатствами, с величиной Кавказа и с количеством населения.

Керосиновое дело. Богато разрослось на Кавказе одно керосиновое и нефтяное производство, а благодаря ему появились большие заводы, изготовляющие бочки, ящики и жестянки.

На Кавказе до войны было довольно много винокуренных заводов, было несколько десятков кожевенных заводов и около 400 мукомолен, которые вырабатывали 4 миллиона пудов муки. В городе Новороссийске и округе огромные цементные заводы.

Громадное количество своих сырых материалов или полуобработанных Кавказ пускает на сбыт. Приблизительно одна половина

всех вывозимых с Кавказа товаров шла во внутренние губернии России, а другая за границу. Кавказ обменивался товарами с Францией, Турцией, Персией, Англией, Голландией. Получал он мануфактурный товар, сахар, изделия из железа и меди, машины, лес. Отпуск товаров с Кавказа в 4 раза был больше, чем привоз.

Кустарные промыслы. Выделка сырья ведется по большей части туземцами-кустарями. Они изготовляют повсеместно шелковые ткани. Разные поделки из кожи: седла, узды, ремни, чевяки (особая обувь) составляют одно из главных занятий горцев. Ковры, шерстяные материи, бурки, войлочные сапоги, оружие, серебряные вещи и другие предметы домашнего обихода – все доставляется кавказскому населению кустарями. Население довольствуется их изделиями; на фабричный товар на Кавказе спрос не велик.

Колонизация. Казачество. Борьба русской власти с горцами.

Только в половине шестидесятых годов прошлого века закончилась борьба русской власти с горцами, и завершилась упорная, частью насильственная, частью добровольная колонизация Кавказского края.

Вот в кратце эта поразительная история:

Еще чуть ли не тысячу лет назад русские князья снаряжали на Кавказ военные походы. В 965 г. в летописях упоминается поход великого князя Святослава Игоревича на ясов (осетин) и косогов, которых он разбил и потом подчинил своей власти г. Тмутаракань (Таманьский полуостров). Когда дело удавалось, князья возвращались с Кавказа с добычей, или облагали данью какое-нибудь тамошнее племя. Но случалось, что они только губили в походах своих и чужих людей и приносили домой понурую голову и пустые руки.

Это было, да прошло, позабылось и поросло быльем.

Русским пришлось снова узнать о Кавказе лет 400 назад. Горские разбойничьи шайки в то время сильно тревожили набегами окраинные русские земли между Волгою и Доном. Они также не пропускали мимо без поживы караваны с товарами русских купцов, торговавших с Персией. Тогда русские узнали про Кавказ и про горцев и точнее, и больше. Начали рассказывать в народе, что в облачных Кавказских горах живут храбрые и дикие люди. Каждый народ живет там свободно, по-своему, как хочет. Никакой власти горцы над собой не признают, разбойничают, воюют друг с другом, сосед с соседом.

При таких качествах горцев, селиться с ними рядом было трудно. Между тем, порожние степные земли перед горами представляли много соблазна. Кто уходил туда, тот занимал немеренные еще поля, не имел над собой ни тягла государева, ни крепостной неволи; их новый поселенец оставлял позади себя на покинутой родине.

Первыми из русских стали селиться по соседству с горцами казачьи атаманы с своими товарищами. Это были такие же вольные и удалые люди, как и сами горцы. Они-то и проложили дорогу к Кавказу.

В то время казаком именовал себя всякий «беглый» человек. А «беглого» люду на Руси было очень много. Крестьяне бежали толпами от непомерного податного тягла, от жестокого крепостничества. За ними посылались в погоню царские воеводы с войсками, чтоб ловить и наказывать. Беглые люди укрывались всюду, где могли: в заволжских непроходимых лесах, в необозримых степях южной России. Всего же больше народу шло искать волю в низовья рек Днепра, Волги и Дона. Потом стали бегать и на берега кавказской реки Терека.

Там собирались шайки и ватаги беглых удальцов и отбивались, как умели и от горцов, и от всяких народов. Боевая жизнь становилась долей казаков. Они, искушались в военном деле. Промыслом вначале служил грабеж, а потом казаки оседали, делались полувоинами полужемледельцами. Женщины вели хозяйство, а мужчины, то оборонялись от хищных соседей, то сами нападали и грабили. Своей и чужой крови не жалели, воевали, охотились.

Московскому правительству возвращать казаков обратно не было возможности: ветра в поле ловить не приходится. Вместо того московские цари прощали своих блудных детей, чтоб пользоваться ими для обороны пограничных владений Русской земли. Казакам в подмогу посылались войска, ружья, пушки, порох, позволялось самим, как знают, управляться, составлять свое войско, выделять боевые снаряды. Казакам трудно было держаться своими силами перед горцами: они принимали милость, а за то обязывались нести сторожевую службу Русскому государству. Так слаживалось дело к обоюдной выгоде. Правительство понимало, что без казаков ему не удалось бы ни оборонить, ни сохранить своей власти в предельных владениях. Казаки же, когда приходилось круто, требовали и получали подмогу войсками и оружием.

Таким-то способом казаки и утвердились на Кавказе.

Еще при царе Иоанне Грозном поселились там около Терека удалые вольные русские люди и стали называть себя гребенскими казаками. Рассказывают, что то была ватага атамана Андрея, – товарища Ермака – покорителя Сибири. Тот же царь Иоанн Грозный образовал из них Терское казачье войско. При нем был построен русскими город Терки, верстах в трех от Каспийского моря, для облегчения торговли русских купцов с Персией и кавказскими горцами. Лет 100 спустя к казакам на берега Терека и Кумы стали толпами прибегать раскольники, спасавшиеся от казней и гонений за веру. Они сильно пополнили собой терское казачество.

После взятия русскими войсками и разгрома казацкой Запорожской Сечи на Днепре в 1792 году Екатерина II переселила на Предкавказье бывших запорожцев. Им были отведены земли между Азовским морем и Ставропольской губернией. Запорожцев на новом жительстве стали называть черноморскими казаками. Еще позднее образовалась линия казачьих поселений по реке Кубани. Сюда правительство выселило и часть казаков с Дона.

Войска и казаки строили укрепленные городки и станицы, а за военными прикрытиями двинулись на Предкавказье и русские крестьяне. За первыми поселенцами шли вторые, а потом еще и еще. Сперва селились здесь только беглые крепостные и раскольники, а потом потекли уже всякого звания люди, все, кто хотел искать счастья и лучших мест для жизни. Шли и заводили свои хутора, деревни и станицы и населяли крепости и города.

Так русские подступили к горам Кавказа с севера.

За Кавказским горным хребтом находилось древнее царство – Грузия. Грузия всегда была страной земледельческой. На счет мирных грузин постоянно жилились разбойничьи горские племена. Со всех сторон терзали грузин и другие соседи. Нападали на Грузию и разоряли ее и татары, живущие по берегам Каспийского моря, и персиане и турки. Вражеские разгромы сыпались на нее. Злополучному Грузинскому царству никогда не было покоя.

Кроме того и у себя дома постоянно кипела смута. Мелкие грузинские владетели – Эриствэвы вечно спорили и воевали друг с другом из-за власти и владений, и разоряли своих крепостных. При таком положении царям грузинским часто приходилось искать помощи со стороны. Уже 400 лет назад грузинские цари начали просить у московских царей военной поддержки и даже присягать на верноподданство. Но Московское государство в то время не могло им помочь. И у себя дома было довольно дела, много было и своих врагов, от которых нужно было как-нибудь отбиваться. Потом в самой России наступило время смуты. Тогда сношения с Закавказьем

казьем надолго совсем прекратились. С Петра I русское влияние на дела Кавказского края возобновилось опять. В Персидский поход Петра I русские войска прошли по побережью Каспийского моря, взяли Дербент и угрожали Баку. При Екатерине же II Грузия и другие закавказские владения – Имеретия и Мингрелия поступили под покровительство России. Туда стали часто посылаться русские войска. Они выбили турок из Кутаиса. Но небольшие наши отряды мало что могли сделать в Закавказье. А как только войска отзывались, на грузин вновь нападали горцы, татары, персы или турки. Грузия попрежнему продолжала страдать. Например, в 1795 году Ага-Магомет, хан персидский, с войском напал на столицу Грузии Тифлис, разрушил ее и сжег. От города остались одни развалины. Множество народу было перебито и до 30 тыс. грузин уведено в плен. Кто мог спастись, попрятались в лесах и ущельях. Тут в конец ослабевших грузин уже изо дня в день стали грабить и обчищать горцы. Тогда отправились послы в Петербург просить принять Грузию в подданство России. Александр I согласился и в 1801 году издал манифест о присоединении Грузии к России. Там было введено русское управление и сильно увеличено число русских войск. Но новые правители совсем не знали страны, которой управляли. Наехавшие из России чиновники злоупотребляли своей властью. Появилось много недовольных присоединением. При русском подданстве волнения в стране не прекращались. Положение было весьма трудное. Вокруг новых русских владений сидели неугомонные горцы, привыкшие получать с грузин легкую поживу. Нужно было или бросить Грузию, или во что бы то ни стало покорить горный Кавказ. Горцы же неожиданно для себя увидели, что вместо разрозненных грузин их в Закавказье встречают стройные войска со штыками и ружьями. Солдат не обращают в бегство их страшные шапки и дикий боевой визг. Наоборот, зачастую приходится умирать под штыком самим набегчикам. Русские их преследуют погоней, жгут и разоряют их горные родные аулы.

Кровавая вражда завязалась и росла. Так началась война за покорение Кавказа.

До этого, как сказано, существовали линии казачьих поселений по Кубани и Тереку: казаки охраняли от разбоев южные степи и сами набегали на горские аулы. Теперь же ежегодно приходилось посылать на Кавказ все новые и новые войска; ежегодно гибли там тысячи русских людей, тратились на войну миллионы русских денег. Не даром протекала война и для горцев; они гибли и разорялись, впадали в нищету, и вымирили от голода женщины и дети,

стирались с лица Кавказа целые племена. Например, от всех черкесских племен после войны оставалось в крае всего около 60 тысяч человек, а до нее их было более полумиллиона. Часть черкесов погибла в борьбе с русскими, а 470 слишком тысяч были выселены в Турцию.

Случалось, что войска, ушедшие громить аулы, пропадали поголовно. Походы внутрь горских владений совершались постоянно. При удаче их разгромленные племена как-будто покорялись. Но уйдут солдаты обратно в крепости, оставя в ущельях сотни мертвых, горцы соберутся с силами и снова нападают, жгут, грабят, избивают людей, уводят и продают туркам пленных. Снова снаряжаются отряды наказывать непокорных. Войне и смертям не виделось конца, от походов и погромов почти не получалось проку, только обрекались на смерть и горцы, и русские солдаты, да разгоралась обоюдная ненависть.

Так шла война целые десятки лет. Наконец, сами дела заставили русских военных командиров действовать на Кавказе иначе. Стали вести покорение медленно, но более надежным путем. И с северной стороны гор, и с южной по зимам вырубались в лесах широкие просеки, строились военные дороги, воздвигались передовые крепости. Линии этих крепостей тоже соединялись просеками и промежуточными укреплениями. Сзади войск и крепостей сажали на места казаков, раскольников, женатых солдат и охочих людей, даже поселяли там немецких колонистов. Время текло, казачьи станицы и военные поселения выдвигались все дальше и дальше вперед. Таким способом горцы оттеснялись все выше и выше вглубь суровых гор, лишались плодородных мест. Весь горный Кавказ оказался окруженным почти сплошным кольцом крепостей и с севера, и с юга. Кавказский хребет стал походить на одну неприступную крепость; в ней сидел слишком миллион горцев и отчаянно боролся за свою родину и свободу.

Русские повели осаду, все уже и уже сдавливая кольцо укреплений. Как не бились горцы, они не устояли – Кавказ был покорен после 60 лет войны. Трудно даже сосчитать, сколько эта война пожрала денег, имущества и человеческих жизней. В 1865–66 году на всем Кавказе не оставалось ни одного непокоренного племени.

ЧАСТЬ II

Справочные сведения

Выбор экскурсий по Кавказу.

Все маршруты кавказских экскурсий можно распределить по их характеру на следующие разделы:

Первый – экскурсии, доступные всем, кто имеет необходимые для поездки деньги, не представляющие никаких трудностей, не требующие никакого особого снаряжения. Образцом таких экскурсий может служить шоссе Военно-Грузинской дороги. Тут для всякого туриста, ездившего по железным дорогам, достаточно того, что он всегда берет с собой в свои поездки, лишь в летнее время для перевального участка требуется пальто или фуфайка. По общему правилу, чем меньше багажа, тем путешествие дешевле и приятнее. Но глаза следует специально вооружить призматическим биноклем с увеличением в 6–8 раз. Он дает неоценимую прелесть видеть отчетливо все в кругозоре пути.

Очень важно также вооружить себя перед поездкой соответствующими сведениями по географии, геологии и истории края, и тогда поездка становится неизмеримо интереснее и все впечатления много глубже и ценнее. Знание или полное неведение здесь то же, что взгляд на небо в телескоп или простым глазом. Без изучения материя долин и гор кажется немой, в то время как даже немного подготовленному человеку она может рассказать захватывающую историю самой Земли и самых отдаленных животных и человеческих поколений. Нисколько не претендуя на полноту, наш путеводитель стремится дать читателю самые необходимые подготовительные сведения.

Во второй раздел экскурсий надо отнести все поездки и прогулки к местам и вершинам, популярным для каждого курортного места или города, которые лежат на пути лечашеся на группах Минеральных вод, на Черноморском побережье или курортах Закавказья или туриста по Военно-Грузинской дороге и т. д.

Наконец, третий раздел – составляют пути и тропы в нетронутых альпийских областях Кавказа. Для последних непременно нужно некоторое снаряжение.

Так надо разделить кавказские экскурсии по их характеру.

Для каждого приезжего на Кавказ весьма важно также, чтобы все экскурсии были еще сгруппированы по районам этого обшир-

ного края. Тогда он, отправляясь от своего местопребывания, легко выберет подходящий ему маршрут. В этом районном, так сказать, порядке, экскурсии по Кавказу можно распределить на следующие группы:

I) Экскурсии в районе группы Кавказских Минеральных вод. Все справки и географические и всякие иные сведения о них читатели найдут в отделе «район Минеральных вод».

II) Перевальные экскурсии через Главный Кавказский хребет и экскурсии на перевалы, в долины, ущелья, котловины, на ледники и вершины Главного и Бокового хребтов. Из всех путей этих экскурсий, только одна Военно-Грузинская (перевальная) дорога имеет шоссированное полотно и готовые средства передвижения.

Кроме нее через Главный хребет есть еще только два разработанных пути – Военно-Осетинская и Военно-Сухумская дороги. На них перевальные участки пути можно пройти только пешком или верхом. Но обе они представляют огромный интерес по красоте и богатству разветвляющихся горных видов. Из них Военно-Сухумская дорога особенно захватывает грандиозностью и ликующею прелестью своих видов.

Все остальные экскурсии, в области Главного и Бокового хребтов, приходится делать частью по горным тропам, частью по арубным дорогам. Обычно только начало пути возможно проехать на линейке, а потом наиболее интересные места посещаются верхом или пешком. Надо заметить при этом, что отличительная черта кавказских альпийских экскурсий по сравнению, например, с швейцарскими, это возможность пробраться всюду верхом на удивительной горской лошади, которая легко взбирается на самые малодоступные кручи и легко и осторожно ходит по самым головокружительным тропам. И надо сказать, что верховая поездка по вьючным горным тропам, не требуя от туриста напряженной работы сердца при подъемах, оставляет ему все силы для восприятия природы. Такое путешествие ставит человека ближе всего лицом к лицу с горами Кавказа и дает пережить захватывающие впечатления. Но, конечно, при этом одним из обязательных условий удачи экскурсии должно быть свободное распоряжение временем и отсутствие спешки, которая так часто уничтожает всякое удовольствие в пути. Все сведения см. в отделе «Большой Кавказ».

III) Экскурсии в Кахетию, в район виноделия, вокруг курортов Боржома, Бакуриани и Абас-Гумана и Батума. по Аджари и по ущельям и склонам, спускающимся к Черному морю с плоскогорий Малого Кавказа см. в отделе «Грузия и Западное Закавказье».

IV) Экскурсии по городам, курортам и дачным местностям богатого Черноморского побережья и поездки с него вглубь гор и на перевалы, с побережья на север. см. в отделе «Черноморское побережье».

V) Экскурсии на плоскогорья Малого Кавказа, к озеру Гокча на вершины Алагеза и Арарата см. в отделе «Плоскогорья Малого Кавказа и Армении».

VI) Экскурсии на Апшеронский полуостров, к сопкам, на нефтяные промыслы, на Каспийско-Куринские рыбные промыслы, в Ганжу (бывший Елисаветполь) и на медные заводы, в Шушу, Нуху и Шемаху, в районы шелководства и в Ленкорань см. в отделе «Восточное Закавказье».

VII) Экскурсии на Таманский полуостров, на Азовско-Черноморские рыбные промыслы, в Майкопский нефтяной район и по городам и курортам Предкавказья.

См. в отделе «Предкавказье».

VIII) Экскурсии в среднем и нижнем течении Терека, в Нальчик, в Грозный и его нефтяной район, на курорты Михайловских минеральных вод, на курорт имени Ленина (бывший Горячеводск), Махач-Кала (бывший Петровск), Буйнакск (бывш. Темир-Хан-Шуру), Дагестан и Чечню. См. в отделе «Владикавказ – Баку».

Читатель найдет в путеводителе указания: 1) маршрутов, 2) необходимого времени, 3) описание мест, лежащих на пути и 4) сведения о проводниках, найме лошадей и снаряжении.

**Экскурсии по Кавказу, организуемые Бюро
Дальних Экскурсий Института Внешкольной
Работы Наркомпроса.
Для групп и отдельных граждан.**

Организацию экскурсий взяло на себя Бюро Дальних Экскурсий Института Внешкольной Работы Наркомпроса. Относительно них организатором, заведующим Бюро А. А. Каленкиным сообщены следующие сведения: Работа Бюро Дальних Экскурсий в текущем году является непосредственным продолжением работы прошлого года¹.

¹ Примечание: Бюро до 1924 г. носило название Отдела Дальних Экскурсий Центрального Музейно-Экскурсионного Института. Им организованы в 1923 году массовые экскурсии в Крым, в которых приняло участие 1.356 человек, а именно: Коммунистический Университет им. Свердлова и 1-й М.ГУ. – 220 чел., Рабфак Института Карла Маркса и Пречистенских курсов – 317 чел., дом Ученых ЦКУБУ – 115 чел., Работники Просвещения – 350 чел., школы II ступени и др.

Летом 1924 года наряду с экскурсиями в Крым и Ленинград (с Волховстроем), организуются экскурсии на Кавказ. Материальное обслуживание этих экскурсий основывается на принципе самокупаемости. Организация Кавказских экскурсий этого года, в которой принимают участие большинство работников прошлогодней экскурсионной кампании, будет базироваться на опыте прошлого года.

На лето 1924 года, принимая во внимание технические трудности, пришлось ограничиться только двумя маршрутами: 26-ти дневным и 10-ти дневным.

26-тидневный маршрут.

Владикавказ – Военно-Грузинская дорога (с остановками на Казбекской, Гудаурской и Пассанаурской базах) – Тифлис – Батум – Туапсе. Отдых на берегу Черного моря в Аше.

Охватывая всю Военно-Грузинскую дорогу и Черноморское побережье Кавказа, этот маршрут дает возможность познакомиться как с центральной частью Главного Кавказского хребта, так и с Закавказьем. Экскурсия не только дает представление о наиболее интересных ландшафтах Кавказа, но позволяет также во время достаточно продолжительных остановок на экскурсионных базах более углубленно познакомиться с отдельными областями природы, а также с жизнью республик края.

На протяжении этого маршрута в пунктах остановок экскурсантов организовано 7 экскурсионных баз. В задачу баз входят научно-образовательное обслуживание экскурсий. На каждой базе живет специалист-кавказовед, руководящий экскурсиями в окрестностях базы, имеется необходимое оборудование и полное материальное обслуживание их (помещение с кроватями, вполне достаточное и хорошее питание).

Из Владикавказа установлена регулярная отправка групп в определенные дни недели (по 3–4 в неделю), причем каждая группа доезжает на одном и том же автомобиле только до следующей базы, где она остается на 2–4 дня и где на ее место садится в этот автомобиль предшествовавшая группа. В середине между двумя базами, согласно договору, заключенному Бюро, группы имеют право на определенное время останавливать автомобили.

Экскурсионные базы:

Владикавказская база (улица Троцкого дом № 45, уг. Шоссейной здание 12 школы). 2 дня. Экскурсии по городу и музею. Геологический очерк Кавказа. Экскурсия на Черную речку (см. Владикавказ и Владикавказская котловина).

Казбекская база (4 дня). Характер базы геологический. Экскурсия на Гергетский ледник. Геологические экскурсии в районе базы (см. Военно-Грузинская дорога).

Гудаурская база (2 дня). Характер базы – биологический с ботаническим уклоном. Высокогорная флора и т. д.

Пассанаурская база (4 дня). Характер базы – этнографический. Очерк по этнографии Кавказа. Двухдневная этнографическая экскурсия в Хевсурское селение Бахурхеви. Родовой быт и другие пережитки. Аулы горцев-мтиулов.

От Пассанаура до Тифлиса в течение дня устраиваются остановки для знакомства с историко-культурными памятниками Грузии в Анануре и Мцхете (собор Свети-Цховели и Самтаврское поле).

Тифлисская база (2 дня). Характер базы – историко-культурный и общественно-политический. Экскурсии по азиатской части города (Майдан) и по историко-культурным памятникам и т. д. Знакомство с современной жизнью Грузии и с ее историческим прошлым.

Батумская база. Характер базы – экономический и ботанический. Экскурсия в Чакву (чайные плантации, бамбуковая роща и т. д.). Экскурсия на Зеленый Мыс и в Батумский ботанический сад (субтропическая растительность). Экономическая экскурсия по порту. Общий экономический очерк Кавказа в связи с пройденным маршрутом.

Туапсинская отдыхательная база (6 дней). База помещается в двух больших дачах (бывш. Сахновского и Струкова) у ж. д. платформы Аше (18 верст от Туапсе) Дачи стоят у самого моря.

Отсутствие застойных вод служит тому, что в Аше совершенно нет малярии. Морское купанье хорошее. Берег и отлогое дно покрыты мелким гравием, см. Курорт Туапсе изд. Туапс. Кур. Упр. 1923 г.). Место положение и оборудование базы дает полную возможность отдыха. При базе читальня, пианино лодки и т. д.

10-тидневный маршрут.

Владикавказ – Военно-Грузинская дорога с ночевками на Казбекской и Пассанаурской базах – Тифлис – Батум – Зеленый Мыс.

Военно-Грузинскую дорогу проезжают на автомобиле в 3 дня. С Казбекской базы экскурсия на Гергетский ледник. Отдых на берегу моря, в окрестностях Батума на Зеленом Мысу.

Стоимость экскурсий.

Взнос за экскурсию:

1) При группах числом не менее 15 человек и при условии выезда в июне или июле – 7 червонцев с человека за 26-тидневную экскурсию и 5 червонцев за 10-тидневную.

2) После 1-го августа 8 червонцев за 26-тидневную и 6 червонцев за 10-тидневную.

3) Для отдельных лиц 10% надбавка.

4) Для учебных заведений возможны 18-тидневные экскурсии на льготных условиях.

В эти суммы входит питание, помещение, научно-образовательное обслуживание, проезд на автомобилях и перевозка вещей (с приезда на 1-ую базу и до отъезда с последней базы). Оплата железнодорожных и пароходных билетов за счет экскурсанта. Бюро оказывает лишь содействие при покупке билетов.

Установлена рассрочка, причем взнос при записи 2 червонца.

Запись принимается: 1) Москва, Арбат, Спасо-песковский пер., д. № 3, Бюро Экскурсий (ежедневно от 3 до 6 часов). 2) Ленинград, Гороховая улица (уг. Адмиралтейского, дом 1, Экскурсбаза Бюро Дальних Экскурсий И. В. Р. З.). Кисловодск, Представитель Уполномоченного Кавказского маршрута.

Ж. д. Маршруты.

Первый практический вопрос, который приходится разрешить каждому, это – как проехать на Кавказ. Для этого сообщаем все прямые маршруты на Кавказ по железным дорогам и на пароходах:

1) Москва – Рязань – Козлов – Воронеж – Ростов – Тихорецкая – Минеральные воды – Кисловодск и вся группа курортов Минеральных вод. Или Москва – Минеральные воды – Беслан – Владикавказ. Или Москва – Минеральные воды – Беслан – Махач-Кала (бывший Петровск) – Баку – Тифлис – Батум.

2) Москва – Тула – Орел – Курск – Харьков – Ростов – Минеральные воды и т. д.

3) Москва – Тула – Орел – Курск – Харьков – Лозовая – Севастополь. Далее по Черному морю, береговым рейсом Севастополь – Ялта – Феодосия – Керчь – Анапа – Новороссийск – Геленджик – Туапсе – Сочи – Адлер – Гагры – Гудауты – Новый Афон – Сухум – Поти – Батум.

4) Москва – Ростов – Тихорецкая – Новороссийск. Дальше по Черному морю до Сухума и Батума.

5) Москва – Ростов – Армавир – Туапсе – Сочи. Дальше по Черному морю до Батума.

6) Москва – Нижний. Дальше по Волге до Царицына. Оттуда по железной дороге Царицын – Тихорецкая – Минеральные воды и т. д. Или Царицын – Тихорецкая – Новороссийск и дальше по Черному морю.

7) Москва – Нижний. Дальше по Волге до Астрахани. От Астрахани по Каспийскому морю до Махач-Кала (бывшего Петровска). Дальше по железной дороге Махач-Кала – Минеральные воды и т. д. Или от Астрахани по Каспийскому морю до Баку и дальше по железной дороге Баку – Тифлис – Батум; Тифлис – Михайлово – Боржом; Тифлис – Кутаис; Тифлис – Поты; Тифлис – Александрополь – Эривань.

По всем этим маршрутам от Москвы ходят поезда с беспересадочным сообщением в спальнях вагонах мягких и жестких, при этом по трем первым – скорые.

Пути сообщения с курортами Черноморского побережья и Кубани.

Сочи, Уч-Дере, Мацеста, Красная Поляна.

По жел. дор. на Ростов – Тихорецкая – Новороссийск или на Ростов – Армавир – Туапсе.

Отправление из Москвы – на Ростов – ускоренным поездом № 3 ежед. 7 час. 30 м., в. почтовым № 4 р. ежедневно в 8 час. 30 м. в. или же скорым и ускоренными поездами (на Тифлис, Батум, Минеральные Воды) №№ 1 к. и 2 м. до Ростова (см. Кав. Мин. Воды). В поезде № 2 м. ежедневно кроме воскр. один жесткий спальный вагон беспересадочного сообщения Москва Сочи.

Местный транспорт: от Новороссийска до Сочи пароходом. От Туапсе до Сочи пароходом или почтовым трактом. Из Сочи в Уч-Дере, Мацесту и Красную Поляну – автомобилем или лошадьми.

В поезде почтовом № 4 р. ежедн. один жесткий спальный вагон беспересадочного сообщения Москва – Новороссийск.

В ожидании парохода за невысокую плату можно остановиться в Новороссийске в курортной гостинице (Вокзальная) и в Туапсе в дежурной гостинице и курортной гостинице «Европа» (Набережная).

Пароходом от Сочи до Новороссийска около 12 часов, от Туапсе до Сочи 4–5 часов езды.

Анапа, Семигорье.

По жел. дор. через Ростов – Тихорецкую – Тоннельную. От Тоннельной до Анапы и Семигорья на автомобиле и лошадьми (29 в.).

Кабардинка.

По жел. дор. до Новороссийска оттуда моторной лодкой (14 в.) или по шоссе (25 в.).

Геленджик.

По жел. дор. до Новороссийска. От Новороссийска до Геленджика на катере или по шоссе на дороге на автомобиле или лошадях (40 в.). Летом морские пароходы из Батума и Одессы заходят в Геленджик. Катер Курупра «Республиканец» отправляется ежедневно из Новороссийска в Геленджик.

Пескупск (Горячий Ключ).

По жел. дор. до Краснодара через Ростов. От Краснодара по грунтовой дороге 50 верст лошадьми.

Теберда.

По жел. дор. до ст. Невинномысской, Северо-Кавказской бывшей Владикавказск. жел. дор. Далее через Баталпашинск по Военно-Сухумской дороге (142 в.) лошадьми; от Кисловодска через Маринский Аул (130 в.). Удобнее всего первый маршрут.

Сухум и Гагры.

Железнодорожное сообщение до Новороссийска через Ростов – Тихорецкую. Из Новороссийска до Сухума пароходом (около суток езды).

Вагоном прямого сообщения Москва – Туапсе через Ростов и Армавир. Из Туапсе пароходом около 16 часов. Можно также скорым поездом до Батума (без пересадок), а оттуда до Сухума пароходом 12–14 часов езды.

В ожидании пароходов следует останавливаться в дежурных и курортных гостиницах в Новороссийске, Туапсе и Батуме. Маршрут на Гагры такой же, как на Сухум. От Сухума до Гагр пароходом около 6 часов. От Батума и Новороссийска около 16–18. От Туапсе около 12 часов.

Получение платных мест и аренда дач и санаторий на курортах.

На всех курортах Кавказа и Черноморского побережья открыт прием платных больных. За подробными справками о бронировании за одиночными больными курортных мест, заключением договоров с учреждениями на аренду целых санаторий, дач и отдельных мест обращаться:

В Москве: в Главное Курортное Управление в Контору по сдаче мест – Мал. Черкасский пер. 2/6 тел. 1-06-39, 2-45-13. Ежедневно от 10 – 4;

В Ленинграде: к уполномоченному Главного Курортного Управления, Улица Жуковского, 28 кв. 11 тел. 5-39-40, ежедневно, от 10 – 1 ч.

В провинции: Рязань, Нижний Новгород, Тула, Гомель, Минск, Уфа, Саратов, Пермь, Царицын, Ростов, – в Губздравотделы.

Договоры можно заключать непосредственно в Курортных Управлениях на местах – Краснодар, Сочи, Сухум, Пятигорск, Кисловодск. При заключении договоров допускается рассрочка платежа по соглашению, а также принимается в уплату по договорам продукция предприятий и товары хозорганов и учреждений.

Главным Курортным Управлением и его представительствами оказывается содействие в получении железнодорожных билетов. В Московской конторе жел. дор. билеты по заказам больных выдаются тут-же.

Способы передвижения.

По прибытии на место первое, что необходимо знать приезжему, – это способы сообщения.

По Военно-Грузинской дороге имеется автомобильное сообщение. Помимо автомобилей по Военно-Грузинской дороге передвижение совершается на вольнонаемных лошадях, которых надо нанять во Владикавказе или Тифлисе.

Кроме фаетона можно нанять легковую линейку с одной парой рессор только над задними колесами. Это обычный экипаж для всех экскурсий, по т. н. аробным горным дорогам. Во всех городах и курортах есть извозчики на таких линейках, приспособившиеся возить экскурсантов. Их можно всегда нанять у вокзалов, на биржах и на базарах.

Во Владикавказе можно еще нанять до Тифлиса очень тряский молоканский фургон. Повезет шагом, четверкой. Удобно это толь-

ко для многолюдной экскурсии молодежи, которая предполагает большую часть пути идти пешком. Один такой фургон может обслужить человек 20.

Все экскурсии не по наезженным дорогам, а по горным тропам, можно совершать с наибольшим удобством на верховых лошадях. На курортах они стоят сравнительно дорого. Там, где есть колесный путь в горы, совсем не следует делать его верхом. Это утомительно.

Лошадей с седлами и проводником надо брать в селениях, откуда приходится сворачивать с колесного пути на горные тропы.

За редким исключением, по кавказским обычаям и горах можно завернуть в любой дом в любое жилье, и хозяева всегда окажут гостепреимство. Местные жители, владельцы лошадей служат и проводниками по всем окрестным тропам. О цене всегда надо сговориться и твердо условиться. Лошади у горцев необычайно выносливые и седла удобные. Дамских седел нет, и женщины ездят по мужски верхом. На горных тропях боком сидеть на лошади нельзя.

Из всех экскурсий те, что сделаны верхом, всегда оставляют наибольшее впечатление. Ибо помимо природы еще и сама по себе верховая прогулка представляет не малое удовольствие. Поэтому при всех маршрутах и расчетах надо отводить побольше места выючным тропам.

Наконец, простейший способ – это пешеходные экскурсии. Но для того, чтобы их совершать с удовольствием, необходима большая выносливость и тренировка в ходьбе. При этом условии при хорошем снаряжении это, конечно, наилучший способ путешествия по горам Кавказа, сообщающий туристу совершенную независимость и легкую возможность проникнуть всюду, куда повлечет его Кавказ.

Снаряжение.

Одним из важных условий удачной поездки является также подходящее для нее снаряжение. Необходимо, чтобы оно было не слишком громоздко, но и достаточно. Всякому понятно, какие вещи надо иметь в пути по железной дороге или летом в крытом экипаже. Тут надо опять запомнить только одно общее правило – не брать лишнего. Во всяком, даже вообще житейском путешествии, чем меньше багажа, тем лучше.

Приводим снаряжение для альпийских экскурсий. Самая большая прелесть этих экскурсий заключается в способности ночевать под открытым небом, даже на высоте 5–6 тысяч футов, где ночью

всегда бывает прохладно, даже при самых жарких днях. Ночи, проведенные здесь, остаются навсегда в памяти. Их очарование при ясном звездном небе ни с чем несравнимо. Кроме того это очень удобно. Когда можешь ночевать, где хочешь, то не надо спешить и волен задерживаться и делать привалы, во всех интересных местах пути. Самый ограниченный подбор вещей для таких ночлегов, это – 1) хорошая бурка, могущая спасти от самого жестокого дождя, если в ней сидеть на лошади (на месте стоит от одного до двух червонцев. 2) охотничье шерстяное белье, 3) плед, 4) две смены вязанного легкого белья, 5) костюм – штаны и френч из сукна или шевиота, 6) тугие шерстяные гамашы или бинты, 7) две смены по две пары шерстяных носок и 8) штиблеты из толстой кожи с гвоздями. Вязанное белье можно самому мыть хоть ежедневно в потоках, просушивать и надевать не глядя и потому его достаточно две смены, 9) шляпа должна быть легкая и мягкая, с полями от солнца.

Это минимум вооружения для остановок и ночлегов. Для него не надо особой вьючной лошади. Его можно везти с собой у седла. Кто не стесняется платить за лишнюю вьючную лошадь для багажа и в расходах на снаряжение, тому можно порекомендовать иметь палатку или спальный мешок. Но при всяких обстоятельствах, не следует слишком увлекаться тяжелым снаряжением: в ином селении может не оказаться лишней лошади для вьюка, на иной тропе лошадь с тяжелым вьюком не сможет пройти.

У европейских альпинистов в большом ходу палатки Мюнхенского типа – разборные, весом 22 фунта на 4 человека. Колья ее представляют четыре альпенштока, каждая часть покрышки может служить непромокаемым пальто. При двух участниках экскурсии, можно взять только полпалатки, т.е. всего 11 фунтов веса.

Для больших переходов по ледникам и для восхождения на вершины, ко всему описанному надо еще добавить следующее альпийское снаряжение – палку с острием – альпеншток, ледоруб для высекания ступеней, манильский трос (веревку) метров в сорок, очки-консервы, чтобы не обжечь глаза на снеговых полях, вязанный шлем на голову и стальные кошки на подошвы, чтобы не скользить по льду.

Уложить весь багаж надо в ранец – непромокаемый из брезента или в переметную брезентовую сумку, чтобы можно было все подвязать к седлу или нести на спине.

Не менее серьезный вопрос кавказских альпийских экскурсий – это питание. Никаких буфетов на горных тропах конечно нет. В горских селениях можно и то не всегда достать только овечий сыр, яйца и курицу. Но в селения можно спускаться не каждый день. В кошах – стоянках горных пастухов – можно иметь айран

(в роде кефира из козьего молока) и почти всегда барашка. Хлеба в горах нет и поэтому в питании надо больше всего рассчитывать на свои запасы. Надо непременно иметь с собою галеты или сухари, по расчету 1/8 или 1/4 фунта в день на человека. Необходимо иметь сахар, чай и особенно леденцы, сыр, консервы и пр. Воды в горах много и жажды бояться не надо. Нужен кофейник или чайник, запас спичек и свечей.

Необходимо еще взять маленькую аптечку – иод, вату, бинт, гофманские капли, хинин, аспирин, касторку. Это на всякий случай. Но следует совершенно оставить дома всякие опасения болезней или простуды. В горах и воздух и вода идеально чисты и великолепно влияют на пищеварение, дыхательные пути, легкие, нос и уши. Нечего бояться лихорадок – в высоких местах в горах их не бывает.

Обычно все едущие на Кавказ ставят пред собою вопрос о личной безопасности, и многие думают, что непременно надо брать с собой оружие. По этому поводу надо сказать, что всякие нападения, которые там бывали, случались вблизи больших городов и курортов в предгорьях на больших проезжих путях. Глубоко в горах от местных жителей никакой опасности нет. Здесь никакого оружия не нужно. Никто не тронет.

Для проверки всех указаний в пути, хорошо иметь карту, лучшая карта Кавказа пятиверстная, издания Топографического отдела в отдельных листах. Но в настоящее время ее нет в продаже. В военном картографическом магазине в Москве на Кузнецком Мосту (д. 4), можно купить карту лишь 20 верстного масштаба.

Компания

Компанию для продолжительной экскурсии всегда лучше иметь небольшую, всего лучше человека в три. Иначе трудно собрать людей одинаково выносливых, глубоко относящихся к природе и достаточно выдержанных, чтобы владеть своим настроением, пренебрегая всеми мелочами, неудобствами и затруднениями в пути.

Лучшее время.

Лучшее время для горных поездок, с конца июня до конца сентября. К этому времени заканчивается обильное таяние снегов в горах, открываются все перевалы, прекращаются частые дожди в предгорьях и устанавливается ясная погода.

Для курортов при описании каждого из них указаны сезоны.

ЧАСТЬ III Предкавказье

ПРЕДКАВКАЗЬЕ.

I. Степи

По сю сторону Кавказских гор раскинулась неоглядная, беспредельная гладь равнин и степей.

Через нее Предкавказье, от края до края, тянутся эти степи. Они покрыли собой все до рек Кубани и Терека, за которыми начинаются уже гряды холмов, первых предвестников гор. Еще дальше на юг, точно ступени лестницы, вырастают горные хребты, покрытые кудрявым лесом.

Кавказский хребет имеет впереди себя на севере широкую горную ветвь... Она высоко поднятыми равнинами уходит далеко к северу, за Ставрополь, медленно понижается и проподает совсем только в ложбине реки Маныча. Широки и однообразны эти плоскогорья, спуск их так ровен и полог, что на-глаз не заметишь поднятия. Степь остается степью и путник в этих местах видит перед собой лишь убегающую вдаль гладь равнины да длинные овраги (балки). Этой плоской возвышенностью кавказские степи разделялись на две несходные части. На запад легла черноморская степь, на восток прикаспийская.

Черноморская степь – место земледельческое. Она покрыта толстым слоем чернозема, тут житье пахарю; нигде нет ни песков, ни камня, ни солончаков, ничего подобного. Чем ближе к Азовскому морю, тем жирнее и толще становится чернозем. Местность совершенно плоская, так что мутная вода в здешних речках едва движется среди густых камышевых зарослей.

Речки черноморской степи все текут к Азовскому морю, но большей частью до него не доходят, пересыхают и затериваются среди озерков и прибрежных камышей. И само Азовское море по берегам сплошь покрылось богатыми камышевыми зарослями и болотами.

Вдоль речек рассыпались длинные деревни, станицы и хутора, с выбеленными мазанками и садиками. Здесь та же жизнь и тот же вид, что и в южных степных губерниях; разница лишь в том, что летом жарче печет солнце, а из многих казачьих станиц, если взглянуть вдаль в полуденную сторону, то видны в синеве неба, словно зубчатые облака, снеговые горы Кавказа.

Прикаспийская степь. Совсем другое Прикаспийские степи. Это низкая сухая равнина почти без всякой проточной воды. Ближе к морю здесь и там по степи видны озера; вода в них большею частью соленая. От летней жары озера наполовину засыхают, а соль из воды осаждается; от этого берега прикаспийских озер покрываются блестящим белым налетом из соли. Да и в самой степи земля во многих местах пропитана солью. Почва Прикаспийской степи состоит где из сыпучих песков, из которых ветер насыпал бугры, а где пески сменяются глинами. Весной в иных местах бывает кое-какая зелень. Летом от жары редкая и жесткая трава этих степей желтеет и выгорает. Тогда гладь степная совсем оголяется; только кое-где торчат захудалые бурьяны.

Некогда Каспийское море закрывало все это пространство, и нынешние степи тогда были морским дном. Усохло море и оставило за собой пески и глину, пропитанную солью. Вот отчего и земля, во многих местах Прикаспийской степи, и вода соленые. Местность здесь сухая, бездождная, летние жары невыносимы и горячий воздух так и пьет влагу из моря.

А Каспий от остальных морей и от океанов отрезан сушею и неоткуда ему пополнять убыль своих вод. Поэтому он усыхает и оставляет за собой песчаные и солонцевые пустыни.

В большей части Прикаспийских степей совсем нельзя жить земледельцу. Полукочеевое степное население – калмыки, ногайцы и кара-ногайцы больше жмутся со своими стадами к северу Ставропольской губернии, ближе к рекам Манычу и двум Егорлыкам.

Но не везде Прикаспийская степь пустынна и безлюдна. Где только есть вода, есть люди.

Население предкавказских степей. Вообще про предкавказские степи надо сказать, что много в них таких мест, где людям живется далеко не плохо. Лишь бы была вода – и степь превращается в житницу; тут и плодородные поля, и луга. Такие-то края и притягивали к себе с давних пор русских переселенцев. Хоть и беспокойны раньше были предкавказские равнины, а все-таки они манили к себе всякого, кто убегал от крепостной неволи или другой какой беды и искал свободной жизни.

Давным-давно русские заняли все лучшие места, отеснив с них кочевников. По всем речкам расположены большие русские села и казачьи станицы, а по водным балкам приютились хутора. Живут тут лучше, чем в черноземных внутренних губерниях. Земля степная до сих пор обильна; запашки делают большие; скоту места на толоках много; местами сохранился еще степной сенокос.

Реки Предкавказья. Но рек в степи не так-то много. Все здешние реки и водные балки, можно сказать, наперечет. К Азовскому морю тянутся реки: Тихенькая, Ясеня и Ея. Они так и облепились слободами и станицами. Много станиц по рекам Манычу, двум Егорлыкам и Калаусу. Самая большая из них это река Маныч. Только Маныч, пожалуй, даже не река, а огромная ложбина, которая ежегодно наполняется весенними водами. Особенность Маныча – два течения: одна часть течет к востоку, другая – к западу. Летом Маныч пересыхает. От него остается лишь несколько соленых озер, протоки между которыми тоже высыхают. В самом большом, Манычском, озере верст 70 длины и 6 ширины. Из него добывается соль для всей Ставропольской губерний и Донской области.

В прикаспийской степи всего одна большая река – Кума. По ней растут даже леса. На Куме много станиц. У куманцев довольно родится хлеба и есть еще виноград и вино.

Притоков у Кумы мало, а сухая почва и воздух летом истощают Куму, и в редкие годы она доходит до Каспийского моря, пропадая в камышах и болотах.

Растительность Черноморской степи. Весной, когда талый снег напоит влагой землю, покрывает степи зеленая трава, хоть не высокая, но густая, сочная и яркая. По ней рассыпаны всякие цветы.

Но свободных степных лугов, покрытых травой и цветами, осталось уже очень немного. Огромными запашками сменились дикорастущие травы. По всей Черноморской степи раскинулся ковер зерновых хлебов. Всюду, куда хватает глаз, безбрежное море зеленых колосьев течет и колышется своими волнами по жаркому степному ветру. Можно проехать десятки, сотни верст и картина не изменится. Диким травам осталось место лишь на выгонах, усадьбах, толоках да по краям дорог. А очень многие жители еще помнят, как везде была целина с весенней бархатной зеленью, с цветами, с полевой клубникой. Пахарь снял эту природную степную красу и дал ей новый убор. В июне золотисто-желтая пшеница одевает степь богатой почти сплошной пеленой. Во время уборки, хлебные скирды и копны стоят густо. Там и здесь виднеются дымки паровых молотилок, жнеи, косилки, люди с граблями и косами, возы со снопами. Сразу понятно, что тут зерновое хозяйство, основа жизни. Тут царство хлеба.

Черноморскую степь можно разделить по растительности на две части: на ковыльную и кустарную. Ковыльные степи совсем безлесны, на них нет даже кустика, ковыль в них покрывает всякий свободный клочок земли.

Южная часть черноморской степи отошла на долю кустарных степей. Здесь главные дикие растения: колючий терн, орешек (степной миндаль), разные горошки, перекасти-поле и др. Есть между ними съедобные травы, но гораздо больше всякого бурьяна. Бурьяны так развелись, что для кормов хозяева стали делать посе- вы кормовых трав. В кустарной части степей по балкам и по реч- кам уцелели еще редкие остатки лесов. При доброй воле, оберегая, можно легко превратить их в рощи.

Климат Черноморской степи. Хорошее время в степи апрель и май. Степь лежит такая убранная, такая нарядная, цветущая, мо- лодая. Но прошла весна, миновало страдное время жатвы, насту- пил июль. От невыносимой жары иссохли ручьи, утратила влагу черная земля, раскололась и растрескалась; травы все посохли, жнивья опустели, оголились, помертвело лицо степи; цветы – ее бесчисленные очи – пропали; стоит еще седой ковыль да всякий бурьян, весь рыжий от зноя. Дождя нет по целым месяцам: ни утром, ни вечером не выпадает росы. Небо безоблачно. Сушь! То- ска! Вся степь оцепенела от духоты и жары, все население ее куда- то попряталось, будто вымерло. Никого не видно, только грачи лениво и медленно зачем-то летают над степью, да носится по ней из края в край удушливый ветер. Он взмывает тучи и вихри серой и рыжей пыли и кружит в них сухой бурьян.

От осенних дождей предкавказские степи снова начинают зе- ленеть. Оживает трава, омытая водою и облаканный сентябрьским солнцем. Но уже поздно, не то теперь время; скоро побивает ее мороз, и стоит она ни живая, ни мертвая до снегу; а его еще нет. Настоящей снежной зимы приходится ждать до конца ноября. Ле- жит снег месяца три; до половины марта можно ездить на санях. Зимняя погода в степи непостоянна и переменчива; степь открыта всякому ветру; несет он ей то тепло, то стужу. Часто бывает, что в январе тепло стоит, оттепель, потом ударит мороз, а снегу уже нет. Случаются совсем малоснежные зимы, так что санный полоз то- и-дело стучит по мерзлым кочкам. В начале апреля почти ежегод- но возвращаются холода. Приходит запоздалая стужа со снегом, с вьюгой и побивает раннюю зелень.

Но выпадают годы особенно лютых и долгих зим со страшны- ми снежными метелями-буранами. Бураны эти – настоящее горе степного жителя. Много они губят скота, много вредят оплошав- шим хозяевам. При 20 градусах мороза свирепствует буран и ис- трепляет целые стада скота у кочевников.

Пыль как геологическое явление в степях. Особенно вели- ка пыль при частых здесь северо-восточных ветрах. Раскаленный

воздух мутнеет от пыли; тускнеет в желто-серый цвет безоблачное небо; солнце смотрит красным пятном сквозь густой несущийся пыльный туман; пыль набивается под платье, в глаза, в рот, ею приходится дышать. Когда дует северо-восточный ветер, пыль в степи уже не простая неприятность, а великое и подчас грозное явление природы.

Почти каждая частица верхнего плодородного слоя Черноморской степи принесена из Азии северо-восточным ветром. Урожай этой степи как бы дар восточных ветров. Ветры смели с азиатских степей весь легкий плодородный слой и обратили их в пустыни. Вот откуда явились в Черноморской степи мощные пласты плодородной почвы.

Но уже давно ветер из щедрого дарителя степи превратился в ее жесточайшего врага. Давно почти вся плодородная почва азиатских пустынь снесена; а за нею надвигаются оттуда мертвые страшные пески, те самые пески, что похоронили когда-то под собою могущественные царства Азии. Они засыпали почти всю Астраханскую губернию, покрыли половину Ставропольской. Теперь пески надвинулись как раз вплотную к Черноморской степи. Уже есть опасность, что и по ее лицу, вместо чернозема, трав и хлебов расстелется бесплодный песок. Грозная беда надвигается; чтоб ее предупредить – надо бороться: посадка лесов, сохранение источников и ручьев – неотложная задача и тамошних жителей, и учреждений.

Восточные и северо-восточные ветры в степях Предкавказья преобладают. Они там дуют вдвое больше дней в году, чем ветры с запада. Ясно, что в течение веков они могли занести степь глубоким слоем чернозема. Но пыльные наносы и в наше время заметно изменяют вид степей. В 1884–1886 годах пыль не раз на аршин засыпала новые участки Владикавказской железной дороги. До расчистки ее поезда не могли ходить. Весною 1886 г. в станице Убеженской были вплотную завалены 94 двора. Пострадавшим жителям выдавали тогда лес, чтоб они могли внов построиться. Такое же несчастье постигло казаков Расшеватской, Успенской, Ново-Александровской и некоторых других станиц. То там, то здесь засыпание полей и дворов происходит ежегодно, только не так сильно, как в 1886 г. Постоянно случаются переселения жителей с одного места на другое.

Недостаток воды. Самая же главная беда степняка это – недовод воды. Есть такие поселки, где даже в колодцах хорошая вода бывает только по весне. В другое время она становится вонючей; свежему человеку ее трудно проглотить с непривычки. Колодцы

роют глубокие, сколько сил хватит, да с одной лопатой до хорошей воды не всегда докапаешься: глубока она. Случается часто, что люди переселяются из-за недостатка воды.

Понятно, что все степное население лепится к ручьям, тощим степным речонкам, по озерочкам и водным балочкам. Но и здесь, чтоб сохранить воду на все лето, приходится ставить всякие запруды. Вода скопляется, стоит и портится от жары, зарастает камышом, подергивается зеленой плесенью и гнеет. От дурной воды у людей появляются всякие желудочные болезни и скверная лихорадка.

Лихорадка. Очень изнурительная болезнь эта степная лихорадка; степной житель к ней привык и хотя истощается в конец, но кое-как переносит. Люди же со стороны от нее часто умирают, если нельзя лечиться или уйти в другое место. Чем жарче стоит погода, тем больше людей болеет лихорадкой. В знойное лето, к августу, больше половины населения ею переболевает. Конечно, лихорадки в степи плодятся не от одних запруд. Все степные реки покрыты по берегам топями и болотами, а вокруг них всегда бывают лихорадки. Разносят их особые комары, которые закладывают свои яички и выводятся по заболоченным берегам стоячих и полустоячих вод.

Несмотря на болезни, от прудов жители получают большую пользу. Какая бы ни была в них вода, в степи она ценное благо. Без воды на земле нет места ничему живому. Запруды же скопляют воду, поднимают ее на большую высоту. От этого в прилежащих местах почвенная вода тоже поднимается; влаги и в земле, и в воздухе становится больше. Колодцы делаются обильней водою и чище. Самый пруд густо зарастает камышом, который так необходим степному населению. Камыш в безлесном Черномории – главный материал для постройки крыш и домов. Он идет на топливо, на подстилку скоту, на домашние поделки. Его там довольно много.

Плавни. У устьев рек и у берегов Азовского моря болота (плавни) на необзоримом пространстве, на сотни верст покрыты камышом и осокою. На землях некоторых станиц в дождливые годы камыш разрастается даже по степи, заглушает посевы.

Калмыки, ногайцы и кара-ногайцы. В степи, где вода, там и жизнь, а то и земли много и чернозем хороший, да воды нет, и ни одного оседлого земледельца на таком месте не увидишь. Тут вовсе нет постоянных жителей. Только осенью да весною, когда тает снег, и дожди наполняют водою лужи, около них появляются полукачевники-калмыки; они приводят с собой табуны лошадей; калмыцкие лошади особой породы, тощи, но очень выносливы; с ними калмык около степных луж проводит всю зиму.

Лошади копытами добывают себе корм из-под снега, а калмык кормится уже от лошади, пьет кобылий кумыс, ест провяленную под седлом конину или баранину, а воду топит из снега. Часть калмыков до сих пор кочевники и язычники буддисты. У них нет никакого другого богатства, кроме стад; всю свою жизнь они проводят в седле, верхом на коне или в войлочной передвижке юрте. Никакого другого жилища кочевые калмыки не знают. Кроме стад, многие из калмыков промышляют еще воровством. Русским селам и станицам, близь которых кочуют калмыцкие юрты, приходится держать ухо остро: часто не досчитываются коров, овец или лошадей.

Ногайцы, калмыки, кара-ногайцы передвигаются со своими кибитками, верблюдами, овцами и лошадьми по травяным равнинам, которые за Кумой и Манычем переходят в солончаки и пески астраханских степей. В степях Предкавказья всех кочевников калмыков, ногайцев и кара-ногайцев считается до 90 тысяч человек, из них калмыков около 60 тыс. человек. Но число их не возрастает, а из года в год уменьшается. Они частью становятся оседлыми, частью подаются в астраханские степи, частью вымирают. Оседлые поселенцы согнали их с хороших мест, с богатых пастбищ. Число голов в стадах кочевников убывает, а вместе с стадами исчезают понемногу с лица земли их владельцы.

Калмыки составляют в настоящее время Автономную Калмыцкую область с административным центром в г. Астрахани. Вторым ее центром состоит м. Басанта б. Ставропольской губ., где имеется буддийский храм, церковь, политехникум, здание клуба, исполкома и почты, а вокруг кочевое население в юртах.

II. Долины Кубани и Терека.

Главные реки предкавказских степей Кубань и Терек. Рождаются они на вершинах Кавказа. Поят их горные ледники, тающие снега и множество родников. Эти реки не похожи на наши: в них все особенное: и вода, и течение, и разливы по два, по три раза в год. С ревом и пеной несутся они с гор в глубоких и узких ущельях; катят камни; образуют пороги и водопады. Только по выходе с гор на равнину, горные реки, как будто устав бурлить и пениться, текут спокойно и глубоко; они еле двигаются по равнине в пологих берегах, дробятся на рукава и протоки, образуют болота, озера и плавни. Особенно замечательны в кавказских реках их разливы. Первое половодье бывает весной от таяния снега в невысоких ме-

стах. Второе – в начале лета, когда усиленно тают снега в горах, а третье – от осенних дождей. Но бывают еще случайные разливы от ливней. Выпадает иногда такой дождь, что река переполняется водой, несет массу камней, обломков скал, глины, песку и производит наводнение.

Кубань и Терек для судоходства почти не годны. В верховьях они бурны, как все горные реки. На равнине же большими реками они бывают только в половодье. Вода их мутна и уносит в море множество плодородного ила, из которого образуются намывные берега и нездоровые плавни. Всей воды за год проносится ими такое количество, что отводными каналами из них можно было бы обводнить много сотен тысяч десятин степи. Не одному уже человеку приходило это в голову. И простые люди, и инженеры строили на этот счет всякие планы. Но дорого стоят такие предприятия, не всегда бывают удачны и, должно быть, степи еще долго придется ждать этого блага.

На Кубани оросительных каналов почти нет.

Воды Терека и его притоков и теперь кое-где отведены. Там есть четыре больших канала: канал Эристовая между Малкою и Тереком в 220 верст; казаки прорыли его по собственному почину. Другой – Курский идет также от Малки. На нем устроено 19 мельниц; во время высокой воды это целая река 150 верст длиною. Третий канал отведен от одного из притоков Сунжи.

Он орошает 10.000 десятин земли. Четвертый канал в Горской республике прорыт в два поледние года. Смело взявшись за дело, воды кавказских рек с их плодородным илом можно бы провести далеко на север и северо-восток; ими оросилась бы земля в степи и удобрилась.

Терек. Терек срывается с гор через Дарьяльское ущелье, где проходит Военно-Грузинская дорога. Летит он грозный, пенящийся, ревущий, точно сорвавшийся с цепи зверь: С гор в него вливается множество притоков, таких же лихих и буйных, как он сам: Ардон, Урван, Баксан, Малка... Потом, выйдя на равнину около города Владикавказа, Терек круто поворачивается на восток по направлению к Каспийскому морю. Тут он медленно извивается по плоскости бесчисленными дугами, как змея. Густой лес и кустарник дремучей чащей поросли вдоль его берегов и по островкам. Скоро в него впадает большая река Сунжа. В Каспий Терек вливается несколькими рукавами. Мутные воды его несут в море множество всякого ила. Ил этот осаждается и оттого весь берег Каспийского моря между рукавами Терека из года в год нарастает. В 1890 годах он подви-

нулся к востоку, где на версту, а где на две. Эта новая земля болотистая и очень нездоровая. В июле и августе все здешние рабочие и садоводы жалуются, что у них голова точно «вспухши»: над ними испытывает свою власть болотная лихорадка.

Кубань. Кубань главная река Черноморской степи. Длина ее 680 верст. Начинается она в ледниках горы Эльбруса. Кубань собирает в себя все ручьи и реки с северо-западного склона Большого Кавказа. Бешено срывается она с гор на северо-запад. По середине течения Кубань, как бы испугавшись, что ушла далеко в сухую степь, поворачивает круто на запад к морю. Пробиваясь сквозь предгорья Кавказа, таясь по ущельям и бурно скача с порога на порог, в нее вливаются большие притоки: Теберда, два Зеленчука, Уруп, Лаба, Белая и множество других.

Красивейшие из всех этих рек – **Теберда** (см. В. сух. дорога) и Белая. В одном месте река Белая течет по глубокому ущелью (Даховскому). Нависшие скалы совсем заслонили ее от солнца. Реки не видно; из черной глубины несется оглушительный рев, слышимый за версту. Тут же находится переброшенный с утеса на утес «каменный мост» всего в 3 сажени длиной. Около моста лежит широкая живописная площадка, куда ни бросишь взгляда, всюду могучий лес и горы. По преданию на этой площадке грозный черкесский имам, Магомет-Амин, творил свой суд над непокорными и виновных сбрасывал с утеса в кипящий поток.

Выйдя в степь, Кубань и ее притоки замедляют свой бег. Везде по берегам версты на две в ширину виднеются старые и новые рукава Кубани, между ними островки, полуострова, озера, болота, камыш и низкорослый лес. В разлив все это пространство покрывается водою, а в дождь невылазной грязью.

Плавни Кубани. Верст на 60 ниже города Краснодара (бывшего Екатеринодара), Кубань разделяется надвое. Один рукав течет к Азовскому морю, другой впадает в Черное. Первый катит свои воды в берегах, которые лежат выше окрестных мест. В стороны от нее идут канавы (ерики), прокопанные рыболовами или прорванные весенними водами. По таким прорывам и ерикам расходится вода и наполняет громадные лиманы, озера, болота и камыши, а в половодье иногда заливают еще и губит поля. На рукавах Кубани вокруг развернулись необозримые плавни. Больше этих плавней нет на всем Кавказе. Всюду высокий непроходимый камыш, через который проложено людьми две-три плохих дороги. Куда ни кинешь взгляд, – камыш и камыш. Только кое-где торчат на камышевом море одинокие старые, корявые ветлы – и ничего больше... Глушь, шепчут камыши; жужжат несметные тучи комаров, мошек...

По ночам и на зорях поднимается неумолчное кваканье несметного числа лягушек, слышится протяжный и ровный вой волков. Там и сям в камышах можно встретить тропинки, проложенные кабанами. Огромными стаями таится тут всякая водная птица – в глухих трясинах, вдали от человека, в тихих озерах и заводях. Плавни Кубани – это место, где плодится саранча.

Население по Тереку и Кубани. Люди тянутся к рекам, больше же всего к Кубани и Тереку. Облепили их слободы, хутора, поселки и большие казацкие станицы. Не то, что в глубине степи.

За Тереком и Кубанью стелется уже не сплошная степь, а сад. Сад этот насадила сама природа. С юга огородила его заоблачными горами, а с севера отрезала полноводными реками.

У самого подножья гор, от моря до моря развернулась эта плодородная долина верст в 800 длины. Она не широка – стеснили ее горы местами до 30–40 верст – но богата.

С гор сбегает в нее большие реки и сотни малых ручьев и потоков: всюду рощи и купы громадных дубов и чинар; климат теплый и ровный; большие морозы бывают редко. Сады полны фруктовыми деревьями: яблони, чернослив, шелковица, кизил, виноград, абрикосы и персики, черешня и груши – все прекрасно растут. Земля – галечник, склееный илом и покрытый слегка торфянистым черноземом. От близости гор, на которых сохранились еще леса, и от обилия проточных вод влаги здесь достаточно, и все хлеба дают урожаи несравненно лучше, чем в средней России.

Луговые травы местами поднимаются выше человеческого роста. Много людей кормит эта долина. Земля здешняя большею частью принадлежит бывшим казацким станицам. Гораздо меньше, всего может быть 1/4, досталась горским обществам и русским переселенцам.

Население по Кубани и Тереку с их притоками очень разнообразно; преобладают русские. Их во много раз больше, чем всех остальных, вмесе взятых. Они заняли здесь сплошные и обширные пространства. Небольшое число армян, грузин, греков живет по городам. Несколько речных долин по притокам занимают черкесы, главным образом кабардинцы, и чеченцы. Наряду с ними есть и другие горские племена. Кроме того, есть немецкие колонии.

Русские живут здесь сытее, чем на родине; земли сравнительно много; хлеб родится хорошо; пшеница, кукуруза, просо, овес, ячмень поднимаются стенами; в дни жатвы грузные хлебные копны покрывают поля; в каждом хозяйстве сады слив, кизила, черешен, персиков и грецких орехов. По Тереку сплошные виноградники.

Скота держат много. До сих пор еще не перевелась дичь в лесах и в плавнях, и есть еще рыба в воде. Словом терские или кубанские станицы не похожи на средние русские села. Народ здесь крупный, красивый и сильный. Над ним никогда не висело крепостного права.

На Тереке давным-давно разместились казацкие ватаги, а со времен царей Алексея Михайловича и Петра I сюда толпами приливали раскольники. Все это великорусы, смешавшиеся отчасти с горцами в особое сильное и красивое племя.

На Кубани другие люди – потомки запорожских казаков, выходцы с Дона, переселенные сюда государственные крестьяне, отставные солдаты и множество всяких других добровольных выходцев из всех концов России. Но несмотря на это, кубанские станицы до сих пор сохранили черты украинского быта, в характере, в образе жизни, в нравах и обычаях. Только язык сильно смешался с великорусским и навсегда исчезла украинская одежда. Одежда мужчин общеказацкая; суконная черкеска, под нею бешмет, на поясе кинжал, на груди хозыри. Женщины одеваются в обыкновенные юбки, кофточки и платки из фабричных тканей.

Недавний быт Терских и Кубанских станиц. Еще недавно – 60 лет назад, кубанские и терские станицы вели полувоенную, полугосударственную жизнь. С юных лет до глубокой старости казак проводил время в походах, дежурил на вышке сторожевых постов, ездил в набеги на горцев или пропадал на охоте и рыбной ловле. По ночам казаки покидали укрепления и станицы и тайком залегали где-нибудь в камыше или в лесу в опасных местах. Им приходилось и днем, и ночью держать ухо востро; прямо за Терек и Кубанью высятся грозные горы, откуда вечно сторожил казаков враг, чтоб напасть в минуту расплоха. При таком положении все время у казака уходило на воинские упражнения, на сторожевую службу, набеги и охоту, Весь дом, все хозяйство, все имущество вела и добывала женщина. Все держалось ее руками и заботами. Баба пахала поле, жала хлеб, а зимой готовила одежду и обувь мужу. Казаку без жены невозможно даже было прожить. Поэтому головой в доме всегда бывал не казак, а его жена. От этого женщины там весьма часто развитее мужчин.

Долго кипела тут кровавая вражда, долго питалась набегами непримиримая ненависть. Часто отправлялись горские шайки пытаться счастье на русскую сторону... Прозевали их сторожевые казаки, настала темная ночь... и глядишь, там или здесь занялась пламенем казацкая станица... и всю ночь несутся оттуда вдоль темной реки вопль, дикий боевой визг, топот лошадей, частые выстрелы

и рев скота... На другой день от станицы только курятся черные груды головней... Сонные казаки побиты и разогнаны, уведены в горы женщины и дети.

Казаки не оставались в долгу у горцев. Удаль и привычка к грабежу жили в казацких сердцах еще раньше, чем они осели на Терек. Много видали горцы от них беды и разорения; часто устраивали казаки кровавые и жестокие погромы горских аулов, привозили оттуда в добычу платье, серебряные пояса, оружие, мешки ячменя и кукурузы; пригоняли целые стада горских коров и овец и забирали в плен горских женщин.

Немного больше полвека, как стихла эта долгая боевая жизнь; казак из воина понемногу превратился в земледельца; чеченцы за Тереком частью ушли в Турцию, частью обратились в мирных. Черкесов осталась горсть и те переведены из родных гнезд в равнину.

Горские общества предгорной полосы живут много хуже и беднее русских. Они до сих пор охотнее заняты коневодством и овцеводством, чем обработкою пашен. Их земли, лес и луга составляют общинную собственность.

Смелый грабеж до сих пор считается у них доблестью, лишь бы не у своих, не своего племени и не попадался. Казаки тоже не совсем еще забыли вольные времена. При схватках не в редкость пустить в ход холодное оружие и выстрелы. И далеко не всегда такие дела разыскиваются и поступают в производство в суд. Суд в таких делах большею частью идет свой: месть и самовольные расправы.

Много еще нужно времени мирной, устроенной жизни, чтобы изгладились эти привычки, воспитанные веками.

Жел.-дор. линия Ростов – Владикавказ.

Северо-Кавказская, бывшая Владикавказская жел. дор. Протяжение магистрали 653 в. На этом расстоянии дорога проходит по Донской области, Кубано-Черноморской области, по Терской губернии и по Горской республике. Она прорезывает один из хлебороднейших районов России, т. н. Черноморские степи. Это единственный пока прямой ж. д. путь, соединяющий Кавказ с центрами Республики. Он привлекает большое количество грузов и пассажиров. В грузовом движении первое место занимают хлебные грузы, нефть и керосин. Открыт в 1875 г.

От магистрали идут ж. д. линии, соединяющие ее с побережьем Черного, Азовского и Каспийского морей, с Закавказьем, с Волгой, с районом Минеральных вод и другими центрами Предкавказья.

Дорога имеет две колеи на всем протяжении до ст. Прохладной. Начинается от большого ж.-д. узла – ст. Ростов, обслуживающего один из самых значительных торговых, промышленных и культурных центров юга России и порт у устья реки Дона при Азовском море.

Первая узловая станция от Ростова Б а т а й с к (10 в.). От Батайска ж. д. ветвь (29 верст) в Азов – порт на Азовском море.

К востоку от Батайска идет ж. д. линия к ст. Торговой (166 в.) на ж. д. линии Тихорецкая – Царицын.

Вторая узловая ст. от Ростова К у щ е в к а (71 в. от Батайска). Ж. д. ветвь на Староминскую и далее на Ейск у Азовского моря (61 в.)

Третья узловая ст. от Ростова – С о с ы к а (55 в. от Кущевки). Ветвь на ст. Староминскую (72 в.)

Жел.-дор. линия Ростов–Владикавказ.

Четвертая узловая ст. от Ростова Тихорецкая (35 в. от Сосыки). Большой ж. д. узел. Через него проходит ж. д. линия Царицын – Тихорецкая (502 в.) – Краснодар (127 в.) (быв. Екатеринодар), Новороссийск (254 в.).

Тихорецкая – большой центр хлебной торговли. Паровые мельницы. Элеватор. Огромные склады.

Пятая узловая станция от Ростова – ст. Кропоткин, бывшая К а в к а з с к а я (58 в. от Тихорецкой). Ж. д. линия на Ставрополь (145 в.) и на Краснодар (128 в.).

Шестая узловая ст. от г. Ростова – А р м а в и р (62 в. от Кавказской). Ж. д. линия на Туапсе (221 в.) с ветвью на Майкоп и к северо-востоку на С т а в р о п о л ь и далее на Дивное с веткой на Благодарное.

Седьмая узловая ст. от Ростова – Минеральные воды (175 в. от Армавира). Ж. д. ветвь общим протяжением в 47 в. на все группы Мин. Вод – Кисловодск, Ессентуки, Пятигорск, Железноводск.

Восьмая узловая ст. от Ростова – Н е з л о б н а я (24 в. от Мин. вод). Ж. д. линия по реке Куме на Прикумск бывший св. Крест (100 в.).

Девятая узловая ст. от Ростова (ст. Прохладная (64 в. от Незлобной). Ж. д. линия по берегу Терека на Моздок, Червленую, Кизляр с ветвью на ст. Г у д е р м е с к магистрали на Махач-Кала, быв. Петровск.

Десятая узловая ст. от Ростов – ст. Котляревская (14 в. от Прохладной). Ж. д. линия на г. Нальчик (38 в.) курорт и центр Кабардино-Балкарской автономной области.

Одиннадцатая узловая ст. от Ростова – Беслан (64 в. от Котляревской). Ж. д. линия на Грозный и Махач-Кала (бывш. Петровск) – 222 в.

От Беслана до Владикавказа 21 верста.

Общую характеристику района, прорезываемого ж. д. линией Ростов – Владикавказ, см. выше в главе «Предкавказье».

Деятельность Северо-Кавказской, бывшей Владикавказской ж. д.

Открыта более 40 лет назад. При открытии имела 653 в. ж. д. пути. Теперь более 3000 в. В 1915 г. годовой бюджет исчислялся в 65 милл. зол. руб. с чистым доходом 30 милл. зол. руб. Около 12 милл. пассажиров и 525 мил. пудов грузов.

В самые последние перед революцией годы ею построены и открыты следующие ж. д. линии из описанных выше:

Терская ж. д. линия от ст. Прохладная до ст. Гудермес 175 верст.

Кумская ветвь от ст. Незлобной через г. Георгиевск к г. Прикумску бывш. Св. Крест Ставропольской губ. (100 в.).

Кизлярская ветвь от ст. Червленная узловая до г. Кизляра (79 в.).

Донская линия от ст. Батайск до ст. Торговая (166 в.) Буйнакская от ст. Шамхал до г. Буйнакса, бывшей Темир-Хан-Шуры (39 в.).

Владикавказская ж. д. очень содействовала экономическому развитию Кавказа не только сооружением этих путей, но и устройством элеваторов, складов, гаваней, вагонов-цистерн, вагонов-ледников и т. п.

Владикавказская ж. д. всячески содействует развитию курортов – имеет курзалы, театры, содержит в них оркестры и рестораны.

Для своих служащих дорога имеет санатории в Кисловодске, Пятигорске, на море у Новороссийска и на ст. Серноводск.

Она содержит целую сеть школ, большие библиотеки и др. просветительные учреждения.

Это первая в России железная дорога, которая еще в 1913 г. создала и пустила в обращение особый агрономический поезд в 7 вагонов с передвижной с.-х. выставкой и вагонами-музеями.

Вообще за полвека своего существования эта дорога имела большое влияние на культурно-экономическое развитие Кавказа и особенно Предкавказья.

ЕЙСК

Ейск – портовый город на Азовском море и курорт. Рыбные промыслы. В окрестностях соляные разработки. 36.636 жителей (перепись 1923 г.). К Ейску ведут ж. д. пути от ст. К у щ е в к а и от ст. Сосыка Владикавказской ж. д.

Ейск стал курортом совсем недавно. Случилось так, что при бурении для получения артезианской воды в нем был открыт источник сернистой соляной воды с большим дебитом, близкий по составу к Пятигорской группе. Кроме того Ейский район богат озерами с целебными грязями и рапой. Наконец, в самом Ейске хороший морской пляж на длинной косе, вдающейся далеко в море.

Ейск уже во время обще-европейской войны стал из мало известного уездного городка курортом с довольно ценными данными для дальнейшего развития,

Теперь Ейск и прилегающий к нему район и все побережье до Ахтары признаны имеющими значение общегосударственного курорта.)

Климат. Ровный с мягкими зимами, отсутствием ветров. Количество осадков 500 мм. за год; средняя температура зимой – 1,6 гр. С., весной – 8,5 гр., летом – 23 гр. и осенью – 10,8 гр. Ясных дней в среднем 70, пасмурных 110.

Сезон. Курорт функционирует с 15 мая по 1 октября.

Лечебные средства. 1) Серные источники в Ейске принадлежат к группе холодных соляно-сернистых. Суточный дебит от 25 до 30 т. ведер.

2) Лечебная грязь из Ханского или Ясенского озера, находящегося на расстоянии около 50 верст от Ейска близь берега Азовского моря.

Южнее Ейска в Приморско-Ахтарском районе имеется ряд соленых грязевых озер, с рапой и залежами целебной грязи. Побережье около Ахтарской ст. имеет довольно хороший песчаный пляж. Оно тоже включено в Ейский курортный район.

Таким образом, Ейск с его районом является с одной стороны тепловым курортом с серными минеральными ваннами (типа Пятигорска), с другой – приморской станцией с морскими купаньями, солнечными и песочными ваннами.

Лечебные учреждения. В городе имеется здание для серных ванн на 36 ванн с кабинами, может отпускать до 600 серных ванн в день. Имеется санаторный пансионат на 100 коек и курортная гостиница на 50 номеров. Есть поликлиника.

Болезни, излечиваемые в Ейске. Показания. Малокровие вторичного происхождения. Страдания костей, мышц и суставов ревматического, инфекционного и др. происхождения. Последствия хронического отравления тяжелыми металлами (свинцом, ртутью). Рахит в скрофулез. Хронические инфильтраты после перенесенного воспалительного заболевания, ранений, оперативного вме-

шатательства – мышц, суставов, сухожилий, их влагалищ, полости плевры, брюшной полости и забрюшинной клетчатки. Хронические заболевания женской половой сферы (оофориты, пара и периметриты). Невриты и невралгии ревматического, подагрического, инфекционного, травматического и др. происхождения. Сифилис третичный. Хронические кожные заболевания. Варикозные и атонические язвы. Малярия.

Противопоказания. 1) Легочный туберкулез. 2) Женские заболевания с склонностью к кровотечениям. 3) Некомпенсированные пороки сердца и резко выраженный атеросклероз. 4) Тяжелые формы неврастении, психостении и истерии. 5) Стойкие органические поражения центральной нервной системы. 6) Желудочно-кишечные катарры. 7) Камни почек и печени.

Помещения. Помимо сказанных выше санаторий много комнат в частных квартирах.

Имеется отделение Госбанка. Почта. Телеграф.

Ейская ж. д. ветвь открыта в 1912 г. Имеет 133 вер. протяжения. За первый год перевезла 270 тыс. пассажиров и 20 мил. пудов грузов.

Темрюк и Тамань. Таманский полуостров.

Темрюк. Уездный город, расположен на высоте 75 метров при Темрюкском гирле Кубани, которое соединяет Ахтанизовский лиман с Курганским. 14.980 жителей (п. 1923 г.). При турецком владычестве был крепостью. Порт, но вследствие мелководья лиманов имеет незначительный грузооборот. Рыбные промыслы.

К северу от Темрюка при впадении в море рукава Кубани – р. Протоки расположен Ачуев, в котором богатые рыбные промыслы.

Тамань – станция и поселок Темрюкского уезда на берегу Таманского залива на западной оконечности Кавказского хребта (высота 135 метров), вдающейся полуостровом между Азовским и Черным морями. Имеет 3.500 жителей. При турецком владычестве имел крепость и значительную торговлю.

В 1777 г. крепость была взята Суворовым, но потом оставлена. В 1792 г. Тамань вошла в состав земель Черноморского казачьего войска. В 1794 г. в 2-х верстах от Тамани была построена Фанагорийская крепость, потом упраздненная.

Таманский полуостров представляет большой интерес по проявлению на нем вулканических сил и по археологическим памятникам. В VI в. до нашей эры здесь были большие греческие коло-

нии, основанные выходцами из Милет. Классические писатели дают точные и подробные описания этих богатых больших городов. Но с тех пор изменился самый рельеф и очертания Таманского полуострова, и поэтому в их описаниях трудно разобраться. Около Тамани имеются остатки древнего поселения, которое Страбон называет Корокондам, а самый залив Корокондамитом. У русских до начала XII века Таманский полуостров был особым княжеством – Тмутараканью. При постройке названной выше Фанагорийской крепости здесь был найден в 1793 г. т. н. Тмутараканский камень с надписью: «в лето 6576 индикта 6 Глеб князь мерил море по льду от Тмутаракани до Керчева 10.000 и 4.000 саж.», т. е. в 1068 г. Глеб князь мерил море по льду от Тмутаракани до Керчи – 14.000 саж. Во времена Византии Тамань называлась Таматарха, у генуэзцев – Мотега и у турок появилось название Тамань.

В 22 верстах от Тамани имеются развалины древнегреческой колонии Фанагории, где археологическая комиссия вела правильные раскопки, давшие богатейшие материалы.

Во времена Страбона Кубань вливалась в море там, где к западу от ст. Сенной теперь бухта Химардане. Близь ст. Ахтанизовской была другая милетская колония Колос. Близь Темрюкского поселка находятся развалины древнего приморского города Тирамбе.

Более близкие к нам исторические времена тоже оставили здесь свои следы. Так у развалин Тирамбе остались следы редута, построенного Суворовым.

Между Темрюком и Таманью в XVIII веке находились станицы т. н. некрасовцев, т. е. донских казаков, бежавших при Петре I после бунта старшины Булавина во владения крымских ханов под предводительством Игнатия Некрасова. В 1777 г. через 70 лет при занятии Тамани Суворовым они бежали к черкесам и потом в Турцию. И лишь в 1913 году их потомки в числе 35 семей вернулись на Кавказ и образовали поселок Воскресенское в 5 верстах от станции Нотанеби ж. д. линии на Батум.

Сопки. Среди геологов Таманский полуостров известен своими многочисленными грязевыми сопками, которые расположены здесь так же, как и на противоположной восточной оконечности Кавказского хребта у Каспийского моря. Сопки Тамани совершают извержения под влиянием тех же сил, что и на Апшеронском полуострове (см. гл. Баку). Их действиями и отчасти обильными речными наносами Кубани произведены за историческое время отмеченные выше значительные изменения рельефа Таманского полуострова. Кроме сопки вулканические силы Тамани проявляют себя выходом нефти и горячими источниками.

Ж. д. Тихорецкая – Краснодар – Новороссийск

Общее протяжение пути 254 версты. Дорога прорезывает богатейший хлебный район и привлекает много хлебных грузов для Новороссийского порта, который по экспорту хлеба стоит на первом месте.

На половине расстояния (127 в.) находится – Краснодар (б. Екатеринодар) административный центр Кубано-Черноморской области. 143.141 жител. (п. 1923 г.) Большой торговый и самый благоустроенный город на Кубани. Имеется трамвай, водопровод, электрическое освещение. Городской сад, театр, библиотека, богатый археологический музей, картинная галерея. Учебные заведения, среди них школа живописи.

В Краснодаре много промышленных предприятий, мукомольных, маслобойных, чугуно-литейных и проч. Гостиницы: бывшие Европейская, Метрополь, Централь.

От Краснодара идут ж. д. линии – к западу Краснодар – Ахтари на Азовском море (около 300 вер.) и Краснодар – Крапоткин, бывшая Кавказская.

От Краснодара на запад идет правым берегом Кубани почтовая дорога (187 в.) на Темрюк и Тамань. По Кубани до Темрюка ходят пароходики.

От ст. Крымской (81 в. от Краснодара) идет ж. д. путь к ст. Староминская (на Ейской ветке).

Названные два ж. д. пути К р а с н о д а р – А х т а р и и К р ы м с к а я – Староминская перекрещиваются в ст. Тимошевской. Эти пути построены в последние годы перед войной О-вом Черноморско-Кубанской ж. д. От ст. Крымская движение открыто лишь в 1915 г. Оба они очень тесно связали – Черноморские степи с побережьем Азовского моря.

От ст. Тоннельной идет колесная дорога в курорт и порт Анапу.

Псекупские минеральные воды. Горячий ключ.

К югу от Краснодара по грунтовой колесной дороге в 56 верстах находятся Псекупские минеральные воды в м. Горячий ключ в 3 верстах от станицы Ключевой. Расположены источники в ущелье р. Псекупс в красивой местности, богатой лесом. В последние годы перед войной Горячий ключ привлекал в сезон от 5 до 6 тысяч приезжих. Проектировалась от Краснодара постройка электрического трамвая.

Климат. Горно-степной с довольно резкими переходами между днем и ночью; средняя годовая температура +10,6 гр. С. Средняя температура весны 9,5 гр., лета 20,8 гр., осени 11,3 гр., зимы 0,5 гр. Количество осадков за год довольно велико – до 800 мм. Лето очень жаркое, особенно в июле и августе (до +50 гр. Р.)

Сезон. – С 15 мая по 1 сентября.

Лечебные средства и учреждения. Псекупская долина очень богата источниками, которые разделяются на 3 группы:

1) Горячие сернистые источники с температурой 41 гр. – 52,5 гр., соединены в один общий резервуар с температурой 47 гр. Общий дебит до 25 тысяч ведер в сутки.

2) Два источника поваренной соли в 2 верстах от сернистых с температурой 18,1; из них так называемый «Холодный источник» относится к числу сильно минерализованных солено-иодо-бромистых источников с содержанием сероводорода.

3) Железистые источники с температурой 12 гр. Р.

Горячий ключ относится к тепловым курортам с горячими сернистыми источниками (типа Пятигорска).

Болезни, излечиваемые Псекупскими водами. Показания и противопоказания – те же, что и в Ейске, Пятигорске и других сернистых термах.

Ванных зданий имеется два; одно с 15 кабинами и другое с 24, отпускающими в общем до 600 процедур в день.

Помещения для больных. Курортное управление имеет около 100 комнат на 2–3 койки каждая. У местных жителей сдаются до 600 комнат. Можно получать обеды. Курортное управление имеет свою столовую. Имеется амбулатория с врачами специалистами.

Имеется парк, разбитый по склонам ущелья; хорошее речное купанье; красивые окрестности.

Интересны прогулки: 1) на вершину Пшафа, 2) на вершину Котха с видами на Главный хребет, 3) к Богатырским пещерам, 4) к железистому источнику, 5) в сталактитовые пещеры.

Почтово-телеграфная контора, библиотека, народный дом с театром.

Ж. д. Армавир – Туапсе (222 версты) Майкопский нефтяной район.

Ж. д. Армавир – Туапсе открыта в 1914 г., обслуживает порт Туапсе, Майкопский нефтяной район, огромный хлебный район Закубанья и Майкопский район табаководства.

От ст. Курганной (41 в. от Армавира) имеется ж. д. ветвь в станцию Лабинскую (31 в.).

Со середины пути от Майкопа к Туапсе имеется также старое шоссе, идущее в одном направлении с ж. д. линией.

Армавир расположен на левом берегу р. Кубани на 291 в. от Ростова в 2½ верстах от бывшего укрепления Прочный окоп. Первоначальное население его – армяне, выселившиеся из Крыма в пределы черкесских владений от притеснений ханов. С разрешения военных властей они в 1838 г. перешли в русские пределы и основали близ укрепления г. Армавир по имени своей древней столицы. По переписи 1923 г. 60.486 жителей. Центр Лабинского о. Кубано-Черноморской области. Отделение Госбанка. Электрическое освещение. Водопровод. Телефон. Театр. Почти нет мостовых. Летом пыль, а осенью и весной грязь составляют настоящее бедствие жителей.

Гостиницы: бывшие Европа, Б. Московская, Кавказ, Северная, Центральная и др.

От ст. Белореченской (101 вер. от Армавира) идет ветка (26) к Майкопу в нефтяной район.

До Белореченской ж. д. полотно прорезывает степные места, где по обе стороны полотна растилаются хлебные поля.

Майкоп на р. Белой. 44.701 жителей (п. 1923 г.). Центр Майкопского округа. Обращен в город в 1871 г. из бывшей крепости, построенной в 1857 г. Центр нефтяного района. Много садов. Водопровод. Телефон. Отделение Госбанка. Учебные заведения. Гостиницы: Бывш. Б. Московская, Сен-Ремо, Центральная, Россия.

Майкопский нефтяной район. В 1900 и 1901 г. и последующих годах геологические исследования установили, что вблизи Майкопа на землях станиц Ширванской, Апшеронской, Нефтяной и Хадзыжинской имеются нефтеносные земли – пространство их в длину 38 верст и в ширину около 8 верст. Очень быстро затем начались разработки и от ст. Хадзыжинской до Краснодара (Екатеринодара) был построен нефтепровод длиной в 91 в. Теперь имеется нефтепровод и в Туапсе. Были оборудованы шоссевые дороги и телефоны и создано два нефтяных центра – ст. А п ш е р о н с к а я и ст. Х а д ы ж и н с к а я, в 20 верстах один от другого. Невдалеке от каждого из них в лесных балках разбросаны вышки и заводы для переработки нефти. В 1912 г. добыто нефти здесь 9 милл. пудов, в 1922–23 году – 2,8 милл. пудов.

Табакководство. В районе Майкопа имеются большие плантации табаку. Создали эту отрасль земледелия в окрестностях Май-

копа лет 30 назад греческие переселенцы, выходцы из Турции. Они расчистили под табак много лесных участков. Майкопские табачки шли до войны не только на русские, но и на заграничные фабрики.

Гойтхский перевал. Верстах в сорока от Майкопа и шоссе и ж. д. полотно вступают в горную местность и идут в под'ем к перевалу через Главный хребет. С Гойтхского перевала по шоссе открываются широкие горные виды. Ж. д. полотно до Туапсе проходит 6 тоннелей, из которых один более версты – (576 с.). Спуск к морю идет по долине р. Туапсе, около 30 верст.

Ж.-д. линии ст. Крапоткин (бывшая Кавказская) – Ставрополь и Армавир – Ставрополь.

Ж.-д. линии – ст. Кавказская – Ставрополь (145 в.) и открывшаяся уже во время войны – Армавир – Ставрополь – обслуживают большой хлебородный район. Построенные в дополнение к ним, линии Ставрополь – Петровское – Дивное и Петровское – Благодарное должны обслуживать большой район Кумо-Маньчской ложбины, составляющий северную географическую границу Кавказа.

Ставрополь – губернский город, основан в 1777 году в качестве крепости. До образования Терской и Кубанской областей был средоточием всей гражданской и военной администрации Сев. Кавказа. Потом значительно опустел. Теперь опять имеет 52.704 ж. (по пер. 1923 г.). Расположен на т. наз. Ставропольской возвышенности (610 метр. над уровн. моря). Много садов, Воронцовская роща. Городской музей с библиотекой более 10 тыс. томов. Театр. Учебные заведения. Центр большой хлебной торговли с оборотом до 40 милл. руб. в год в довоенное время.

Главный недостаток Ставрополя – отсутствие воды: в нем три незначительных речки – Ташла, Мутнянка и Маймак, но все они летом пересыхают. Город снабжается тремя водопроводами из колодцев и источников, но очень недостаточно.

Гостиницы – бывшие Центральная, Европа и Россия.

Ж.-д. линия Незлобная – Прикумск (бывший Св. Крест.) – Маджары.

От ст. Незлобной имеется старая почтовая дорога по реке Куме через Георгиевск и ст. Прасковею до сел. В л а д и м и р о в к а. Теперь по левому берегу Кумы проходит ж.-д. линия Незлобная – Прикумск, бывший Св. Крест (98 в.). Она проведена через богатые и многолюдные русские селения, расположенные на р. Куме. Они

возникли в конце XVIII века и быстро заселились беглыми крепостными и всякими вольными и невольными поселенцами. Кроме земледелия тут развилось виноградарство и виноделие, центром которого является ст. Прасковей.

Маджары. В 5 верстах от Прасковей между нею и Прикумском на другой стороне Кумы находится или вернее находился замечательный археологический памятник – древнее урочище Маджары. Путешественники конца XVIII в. (Гюльденштедт, Паллас и др.) видели здесь многочисленные кирпичные здания. Поселенцы потом разобрали их на свои постройки. Путешественник Клапрот считает Маджары городом Кипчакских ханов на основании найденных им там монет и могильных камней с арабскими надписями XIV в. Клапрот полагает, что Маджары запустели во время смут в Золотой орде после Тохтамыша. В истории г. Дербента – (Дербент-наме) Маджары названы городом хозарским. В 1319 г. свита князя Михаила Ярославовича Тверского, замученного ханом Золотой Орды Узбеком, привезла тело его в Маджары, где жили тогда русские купцы и была церковь.

Георгиевск – основан в 1777 г. в качестве крепости. Безуездный город. С 1802 по 1822 г. был местопребыванием главного военного и гражданского начальства на Сев. Кавказе, потом значительно опустел. 24 июля 1783 г. в Георгиевске между русскими и грузинскими уполномоченными был подписан трактат о передаче Грузии под власть России. В настоящее время большой торговый город с 20.823 населения по переписи 1923 г.

Ж.-д. линия Прохладная – Кизляр.

От ст. Прохладная через г. Моздок и ст. Червленую по левому берегу Терека идет Терская ж. д. линия до г. К и з л я р а. Она проходит через многолюдные станицы бывших терских казаков и обслуживает богатый земледельческий и винодельческий район. От ст. Червленной имеется ветка к ст. Гудермес, соединяющая с магистралью восточный участок Терской линии.

В 16½ верстах от Прохладной ст. Екатериноградская. Основана в 1777 г. в качестве крепости. С 1786 г. была центром Саратовско-Кавказского наместничества, памятником которого теперь остались только триумфальные ворота. С 1822 года опять обратился в станицу. В 1830-х годах Екатериноград был началом В.-Груз. дороги. Местность вокруг у ногайцев называется Беш-Тамак, т.-е. пять устьев, так как здесь сливаются Терек, Малка, Баксан, Чегем и Черек.

Моздок – уездный город Терской губ. Население состоит из русских, армян, осетин, кабардинцев и др. горцев. Основан в 1762 г. Здесь было выстроено русское укрепление. В 1776 г. в Моздоке поселены донские казаки, а протяжение укрепленной линии от Моздока до ст. Червленной занято волжскими казаками. По переписи 1923 г. имеет 11.039 ч. населения.

Кизляр. От ст. Червленной-Узловой 79 верст до Кизляра, центра винодельческого района (Кизлярские вина). Уездный город Терской губ., 12 тыс. жителей. На левом берегу старого Терека, в 60 верстах от моря. Основан в 1735 г. в качестве крепости, куда были переведены казаки и войска из брошенного Св. Креста. До начала XIX века играл важную роль в сношениях русских с горцами Дагестана и Чечни. В 1798 г. Карабахские мелики с подвластным им армянским населением в числе 11 тыс. семей перешли в русские пределы. Часть их водворилась в Кизляре. С тех пор Кизляр является одним из армянских центров на Сев. Кавказе, как Армавир и Нахичевань (близ Ростова).

Река Малка.

В 27 верстах от Мин. Вод – ст. Незлобная. За станцией Незлобной через 20 верст к востоку – станция Зольская. За семафором ее поезд проходит по насыпи через русло р. Малки, которая текла здесь еще лет 600–700 назад. Почва здесь состоит из гальки, сорванной когда-то и унесенной рекой с горных высот, склееной глиной и илом. Малка, как и все горные речки, вырвавшись из ущелий на плоскость, становится страшно капризной, разливается после каждого ливня в горах и нередко находит себе новые русла или размывает старые. На удержание ее в берегах приходится затрачивать много денег и хлопот. От изменения русла Малки весьма пострадали в орошении прилегающие земли. Теперь по старому руслу отведена небольшая часть воды Курско-Марьинским каналом. Существует проект вернуть всю Малку в ее старое русло и обводнить все страдающие от недостатка влаги земли Терской губернии.

Самую Малку полотно жел. дор. пересекает по мосту за ст. Прохладной, недалеко от впадения Малки в Терек. А еще через 14 верст к востоку за ст. Котляревской ж. д. мост через р. Терек.

Малка и Терек верстах в 12 ниже этого моста сливаются вместе. Они собирают в себя все воды, которые несутся бесчисленными потоками и речками с северного склона Кавказских Альп от Казбека до Эльбруса.

Ж.-д. линия Котляревская – Нальчик.

Нальчик. От ст. Котляревской, Влад. ж. д., отходит ветвь длиной всего 39 верст, которая прорезывает по долине р. Нальчика Черные горы, т.-е. крайний северный гребень, покрытый сплошь густым лиственным лесом. Небольшое почти плоское плато приютило на себе Нальчик, центр Кабардино-Балкарской автономной области, и рядом с ним еще глубже в горах дачный поселок. Это и есть возникший лет 20 назад курорт Нальчик.

Это место с прекрасным горным климатом, с избытком луговой и древесной растительности, с дивными видами на снеговые вершины Главного Хребта. Имеется почта, телеграф. От 300 до 400 комнат и помещений сдаются летом приезжим в станице и в дачном поселке.

С открытием в 1913 г. ж. д. ветки от ст. Котляревской в Нальчик, дачный поселок быстро вырос. Курортных учреждений в нем пока нет.

Экспедиции. Нальчик служит отправным пунктом следующих интереснейших альпийских экскурсий к ледникам и высочайшим вершинам Б. Кавказа – 1) Дых-Тау, 2) Каштан-Тау, 3) Штула и 4) в удивительные горные котловины, заключенные между Главным и Боковым Хребтами, населенные мирными горскими племенами – в котловины – Балкар, Чечем и Урусбий с одноименными племенами и к ледникам Эльбруса.

ЧАСТЬ IV

Черноморское побережье

Черноморское побережье.

Вдоль берега Черного моря на сотни верст от Тупасе до Сухума вся местность похожа на огромный, роскошный природный сад. Он лег длинной полосой между самыми водами моря и зубьями гор. С любой возвышенности открывается прекрасный вид на цветущие долины, обрывистые склоны, горные потоки, рощи, в которых прячутся дома, на безбрежное море, на небо. На вечерней заре, там, где заходит солнце, из-за облаков к середине неба протягиваются лучами широкие полосы, нежно-зеленые, фиолетовые, золотые, розовые... Небо нежится в переливах ласковых теней. Под ним неоглядная морская ширь вся трепещет радостными тонами своих волн. Небо, горы, вода... каждая травинка дышет тогда на человека бьющимся невыразимым чувством силы жизни.

Днем, когда весь этот край залит знойным блеском солнца, любуясь им, человек всем существом своим, глазами, кожей чувствует нетленную красоту и могучую силу природы.

А сила эта такова, что в один год заставляет растения выгонять саженные ветви; она множеством плодов унижает листву апельсиновых и лимонных деревьев, выращивает чай, не хуже китайского, осыпает все кустарники большими душистыми цветами. Дикая виноградная лоза сама в изобилии плодится в лесах. Она оплетает стволы, ветви, кусты подлеска и свешивается вниз густыми зелеными навесами. Попадают лозы со стволом в ногу толщины, покоряющие себе по несколько окрестных деревьев. Даже в зимнее время Черноморское побережье сохраняет свой зеленый, молодой вид. Теснятся зарослями никогда не увядающие растения: мирты, лавры, лавровишни и разные плющи. Нечего и говорить про весну. Рощи переполнены фруктовыми породами, стволами огромных ясеней, грабов и ореха.

Непролазный подлесок из дикого жасмина весь покрывается цветом. Аромат силен, свеж и сладок: от него кружится голова. Щедро, богата, молода, цветуща здешняя природа.

Анапа.

Общие сведения Анапа находится на берегу Черного моря на мысу с двумя пологими выступами, между которыми не глубокая бухта. Здесь Кавказский хребет отдалается от берега и представляет не высокие холмы. По климату Анапа подходит к Керченоскому полуострову или к степям Кубани.

Главнейшее достоинство курорта Анапа – прекрасный пляж, пологий, как в Евпатории. К этому прибавляются грязи из Анапского озера, питьевое лечение Семигорской минеральной водой, близкой к воде Эссентуки № 17, и лечение виноградом.

Историческая справка. В древности Анапа греческая колония – Горгиппия. В XIII и XIV веках торговая фактория Генуесцев. С XV Анапа – турецкий порт и крепость. В конце 18 и в первой половине 19 века Анапа была турецким центром проповеди ислама между кавказскими горцами. В 1783 году турки создали здесь очень сильную по тому времени крепость под руководством французских инженеров. Со времени Екатерины II Россия боролась за обладание Анапой. Русские войска занимали ее три раза и окончательно она осталась за Россией лишь по Андрианопольскому миру.

С 1904 г. в Анапе введено городское самоуправление. В настоящее время Анапа – город Кубано-Черноморской области. В нем 13.146 жителей по пер. 1923 г. Мостовые, водопровод, курзал, новые купальни, больницы.

В Анапе имеются почта и телеграф, Наркасса, Телефонная станция, имеющая связь с Новороссийском и Краснодаром. Театр, кинематограф, несколько библиотек, рабочий клуб.

Пути сообщения. Анапа сообщается со всеми портами Черного моря. Все пароходы заходят в Анапу и с рейда пассажиры доставляются на берег лодками.

В Анапу можно попасть или через Новороссийск пароходом или катером (3 часа езды), или же от станции Тоннельной (на линии Ростов – Новороссийск) по почтовой дороге (30 верст). В летний сезон на ст. Тоннельной имеются извозчики и автобусы курортного управления.

Климат. Климат Анапы должен быть определен как континентально-степной. Летом бездожде. Зимой резкие переходы температуры и ветры. Число солнечных дней – наибольшее для Крыма и Черноморского побережья – 279 (Ялта 256, Сухум 231). Зима с нордостомами суровая. Средняя годовая температура 11 гр. Средняя в мае +16,5 гр., в июле +24,4 гр., сентябре +17.9 гр.

Разница между температурой зимы и лета достигает 50 гр. С. в январе минимум – 16,1 гр., в августе максимум +34,6. Атмосферных осадком в Анапе мало – 384 мм. В среднем за год – 75–80 дождливых дней.

Развлечения. Анапа тихий курорт. Имеется сад, курзал, со сценой и залом. Ставятся спектакли, концерты, устраиваются танцевальные вечера. В саду играет музыка. Большим и хорошим развлечением являются только прогулки на лодках и рыбная ловля.

Сезон. Начало сезона с 1 мая. Лучшее время с 15 июня по 1 сент. С 15 августа начинается виноградный сезон. Период солнцелечения с 15 мая по 1 октября. Лучшее время морских купаний с 15 июня по 1 сентября. Грязелечение с 1 июня по 1 сентября.

Показания для больных: Малокровие. Страдания костей, мышц и суставов ревматического, подагрического, травматического происхождения. Рахит. Хронические выпоты после перенесенных воспалительных заболеваний, в том числе при заболеваниях женских половых органов (матки, ее придатков) и т. д. Невриты и невралгии. Болезни, подлежащие виноградному лечению: хронические катары дыхательных путей и желудочно-кишечного канала, обмена веществ при подагре и аномалиях внутренней секреции, болезни, требующие поднятия общего питания и т. д.

Противопоказания: Легочный туберкулез. Женские заболевания с кровотечениями. Пороки сердца, выраженный атеросклероз. Тяжелые формы неврастении и истерии. Стойкие поражения центральной нервной системы.

Лечебные средства.

Купанье в открытом море на прекрасном пляже настолько пологим, что могут купаться малые дети.

Грязелечение, солнечные, морские, песочные ванны и виноградное лечение. Семигорские минеральные воды.

Грязелечение здесь один из добавочных методов. Минеральный источник в Семигорье по составу принадлежит к щелочно-солено-иодобромистым.

На первом месте в Анапе стоят морские купанья. Пляж в Анапе в 16 верст, широкий, ровный и вдается в море на 100–200 саж. Температура воды в июне 14–18 гр., в июле-августе 18–22 гр., сентябре-октябре 20–16 гр.

Лечебные учреждения. В городе имеется санаторий № 1 имени Ленина, **Высокий Берег** (бывш. д-ра Будзинского). В нем ванное здание с водолечебницей (душ Шарко) с отделением для рапных и разводных грязевых ванн. Грязевой дворик для грязевых ванн. Дворик для песочных ванн. Солярий. Физиотерапевтический кабинет, содержит установки электролечебные, термоэлектрические, рентген, ингаляционный аппарат, механо-терапевтические аппараты и светолечебные установки.

В санатории 125 кроватей.

Пропускная способность: морских подогретых ванн до 300, песочных ванн до 40, грязевых местных 40, общих разводных до 20 и солнечных до 150.

Ванное здание, бывш. Фомадиса, для морских ванн из двух отделений на 10 кабин каждое. Пропускная способность до 300 ванн.

Грязелечебница на городском пляже. Ванны из грязи (Чумбурское озеро) – общие и местные грязевые и разводные. Грязевых общих до 40, разводных около 20, местных грязевых около 50, разных и морских подогретых до 70. В текущем сезоне грязелечебница расширяется.

Красная купальня – имеет два отделения: мужское и женское, 10 номеров.

Поликлиника – (бывш. Кулика). Здесь производится осмотр всех больных консультантами курорта, устанавливается диагноз болезни и больные распределяются по санаториям.

Курортный распределитель – отделение поликлиники – для 30 больных, имеет 6 ванн с пропускной способностью свыше 50 ванн в сутки.

Курортная гостиница на 60 номеров в центре города. При гостинице ресторан.

Аптека Курупра с отпуском по установленной таксе. Лаборатория для анализов клинических и санитарных.

Санаторий «Красный Цветок» (Бимлюк) бывш. Будзинского, в 15 верстах. Два больших здания и 3 отдельных дачи. Всего кроватей 225, из них 175 для взрослых и 50 для детей. Ванное здание для морских ванн, 2 дворика для песочных и солнечных ванн: купанье в открытом море на т. н. «золотом пляже».

Места в санаториях. Комнаты в частных квартирах. Сдаются места в санаториях, равно как и №№ в гостиницах, так и целые дачи (Де-Корваль, Никитина и т. д.). Есть также комнаты и в частных квартирах

Экскурсии. На «Сукко» в 16 верстах от Анапы. Очень красивое, расположенное в горах место, покрытое лесом, на берегу моря.

Экскурсии эти организуются курортным управлением за невысокую плату на катере или на подводках. Анапа необычайно дешевый курорт, изобилует виноградом и продуктами из близлежащих станиц. Очень дешево местные вина.

Семигорье.

Большим достоинством Анапского района является открытый в 900-х годах богатый минеральный источник в местности «Семигорье» в 22 верстах от Анапы и в 9 верстах от ст. Тоннельная Вл. ж. д. У солено-иодо-бромистых источников (бывш. имени Будзинского) имеется санаторий «Семигорье». Здесь устроен розлив Семигорской минеральной воды для экспорта. Ее всегда можно иметь в Анапе.

Новороссийск.

Единственный оборудованный порт на Черноморском побережье Кавказа. Центр экспортной хлебной торговли. Огромный элеватор. Соединен с общей сетью жел. дорог. Прямое сообщение с Москвой. Самые большие на юге цементные заводы.

Историческая справка. В древности Новороссийск – греческая колония. В XIII–XIV веках им владели генуэзцы. В XVI веке этим местом владели турки и построили крепость Сунджук-Кале. Крепость была занята русскими войсками в 1808 году. В 1838 г. здесь было построено временное укрепление под названием Цемесское и вскоре было переименовано в Новороссийск. С 1848 г. он обращен в порт. В 1888 г. соединен жел. дор. путем с Ростовом через станцию Тихорецкую. В 1866 году в Новороссийске было 500 человек населения. По переписи 1923 года 49.114 человек.

Климат Новороссийска очень страдает от северо-восточного ветра «бора» или «норд-оста». Бора дует в зимние месяцы и сопровождается метелями. Очень затрудняет мореплавание. «Нордосты» 6–11 декабря 1899 года и 10–11 апреля 1911 года сопровождались катастрофами. Еще в 1912 году летом можно было видеть в Новороссийской бухте большой пароход, посаженный на мол «норд-остом» и надломившийся пополам. В остальном климат весьма здоровый, преобладают безоблачные дни. Январь-февраль обычно безветренны и имеют умеренную температуру. Весною бывают норд-осты. Август, сентябрь и октябрь лучшие месяцы года. Ноябрь и декабрь опять с норд-остами.

Благоустройство. Город имеет мостовые, водопровод, электрическое освещение, городской сад и театр, народную аудиторию, библиотеку-читальню, телефон, почту, телеграф, отделение Госбанка. У восточной оконечности бухты Дообский маяк. Гостиницы: Курортная (Вокзальная ул.) и др.

Расположение. Город резко делится на западную и восточную часть. По восточному берегу бухты расположена портовая и промышленная часть, по западному учреждения, жилые дома и дачные постройки. Разделяет их низина, которая раньше представляла болото по течению р. Цемеса. Раньше оно плодило лихорадки. Болото осушено и засыпано.

Цементные заводы. Самым крупным был завод бывш. «Общества Черноморско-Цементного производства», в 1912 и 1913 годах выпускал до 5 миллионов пудов цемента. Большие заводы «Цепь» и «Орел». На ст. Тонельной заводы бывш. «Бетон», «Титан» и «Орел» и на ст. Гайдук заводы «Победа» и «Анадар». Залежи цементного камня в Новороссийске огромны и признаются едва ли не лучшими в мире.

Порт. В Новороссийском порту оборудованы пристани для единовременной погрузки и разгрузки более чем 20 больших океанских пароходов.

Элеватор. По величине и устройству занимает одно из первых мест в мире. Имеет 9 этажей и до 30 саженей высоты. Зерно течет по элеватору как жидкость из этажа в этаж, очищается, высушивается, взвешивается, сортируется и механически грузится на пароходы. В элеватор зерно принимается из вагонов с длинных эстакад также механическим способом – по бесконечным ремням зерно течет как золотая река. Для погрузки и выгрузки 10 тыс. пудов требуется около 2 часов времени. В элеваторе 382 отдельных зернохранилища на 10 т. пудов каждое.

Перегрузка нефти. Для перегрузки нефти имеется в порту 23 резервуара на 150 тыс. пудов каждый и четыре трубопровода. Для нефти имеются две специальных пристани.

Курортные начинания. В 1900 годах была попытка создать Новороссийский курорт. Но она не удалась. Созданы только купальни б. общества «Новороссийский курорт» и город насадил парк. Имеется элементарная грязелечебница «Суджук» в 2 верстах от города на озере «Суджук». Курортная гостиница для ожидающих парохода на курорты Черноморья, Вокзальная б.

Экскурсии из Новороссийска.

Мыс-Хако. В 5½ верстах от Новороссийска, на берегу моря дачная местность, покрыта виноградными плантациями. Опытная станция садоводства. Между Мысом-Хако и Новороссийском озеро «Суджук».

Широкая балка – дачная местность в 12 верстах от города по берговому шоссе. Красивая природа, виноградники. Климат южного берега Крыма.

Абрау-Дюрсо – бывшее удельное имение в 21 версте от Новороссийска и в 1½ верстах от моря, на берегу озера «Абрау». Было более 200 десятин виноградников. Производятся шампанские вина. Климат и почва «Абрау» очень близки к «Шампани» во Франции: В 1913 г. экспортировано 600 тыс. бутылок вина «Абрау-Дюрсо» – которое конкурировало с лучшими французскими шампанскими винами.

«Сукко» – (бывшее имение Лорис-Меликова) в направлении к Анапе между ею и Абрау-Дюрсо, в 16 верстах от Анапы, сухая живописная с прекрасной рощей дачная местность. Перед войной создавалась было иностранная компания капиталистов для создания в «Сукко» большого курорта.

«Ахонка» – Лесная казенная дача в 5 верстах за перевалом. На перевале гидро-метеорологическая станция.

Береговое шоссе (500 верст).

В 1891 и 1892 г.г. во время голода были организованы общественные работы голодающих для постройки шоссе от Новороссийска до Сухума. Работа была закончена через несколько лет и получила название «Голодного шоссе». Шоссе это оживило все Черноморское побережье. Сейчас же началась быстрая застройка его дачами, разведение садов, виноградников и табачных плантаций. Быстро увеличилось население. Край этот с исключительно роскошной природой – гор, моря и лесов – до той поры пустовал. Еще в начале XIX века побережье и оба склоны гор населяли черкесские племена. Они, как на Востоке племена Дагестана, вели отчаянную борьбу с русской властью, которая вдохновлялась не только любовью к родине и привычкой к свободе и независимости, но еще и религиозным движением. Ислам под турецким водительством, здесь, как и среди горцев Б. Кавказа, захватил тогда, можно сказать, все сердца. В течение этой борьбы черкесы – одна из культурных народностей на Кавказе – разорялись, беднели и вымирали. В половине 60-х го-

дов неравная борьба закончилась, не оставалось ни одного не мирного аула. Более беспокойные были выселены на плоскость ближе к реке Кубани. Но большинство черкесов ушло в Турцию. По официальной справке выселилось с 1858 по 1865 г. – 470.753 души. Затем в 1878 г. во время Русско-Турецкой войны черкесы восстали. Турция их поддерживала, они участвовали в войне на стороне Турции. По окончании войны все оставшиеся аулы было решено выселить на плоскость. Тогда турецкое правительство опять предложило черкесам приют у себя и расселило их главным образом по Трапезундскому берегу. Считали, что тогда ушло в Турцию до 70 тысяч человек. Оставалось на Кавказе в аулах на плоскости до 60 тысяч. Те черкесы, что не покорились и не ушли были в последующие годы выловлены и сосланы в разные места Сибири. Край запустел. Остались и по сие время старые черкесские сады и виноградники. Но и теперь еще по их остаткам можно судить, что здесь было население садоводов и виноградарей. В 1880-х и 1890-х годах прибрежные земли розданы и распроданы под именья, дачные, культурные и т. п. участки.

Береговое шоссе имеет красивые, интересные виды. До революции на нем содержались почтовые станции и можно было ездить на перекладных. Теперь во всех курортных и дачных поселках можно нанять для поездки извозчиков. Отдельные участки его описываются в дальнейшем.

Береговая ж. д. Туапсе – Сочи.

От Туапсе до Сочи открыто движение в 1914 году по жел. дор., что должно очень поднять экономически весь этот край.

Участок дороги от Туапсе до Сухума остался недостроенным. По нему ходили одно время баластные и служебные поезда, но в настоящее время там можно видеть только заброшенное полотно.

Между тем ничто, как жел. дорога, не может внести такого оживления и быстро подвинуть развитие Черноморского побережья, как богатейшей курортно-дачной местности и как края с промышленной постановкой виноградарства, садоводства и табаководства.

Кабардинка.

Греческая колония в 23 верстах по шоссе от Новороссийска. Расположена на морском берегу. Окружена горами. Между ними и морем равнина, на которой возник дачный поселок на участках, распроданных колонистами.

В летний сезон 1923 г. в Кабардинке открыт курорт. От Новороссийска до Кабардинки вновь отремонтировано шоссе.

Лечебные средства. Морские купанья на удобном и просторном пляже. Климатическое лечение солнцем и морским воздухом. Курорт для взрослых и детей.

Показания для взрослых: Переутомление и вторичное малокровие.

Показания для детей: скрофулез, рахит, вторичное малокровие.

Помещения для больных. Для размещения больных имеется около 20 дач. Открыты две санатории Курортного управления для взрослых на 100 коек и для детей тоже на 100 коек.

В Кабардинке имеются: амбулатория, аптека, почтовотелеграфное отделение, библиотека-читальня.

Пути сообщения. От Новороссийска катер, автомобили, лошади. Морем 14 верст от Новороссийска.

Экскурсии. Михайловский перевал, это экскурсия в горы по шоссе. Имеются еще экскурсии в дачные ближайшие местности Геленджик, Джанхот и Мыс-Хако.

Лучшее развлечение катанье на лодках, рыбная ловля и охота.

Геленджик.

От Новороссийска до Геленджика 37 верст по шоссе.

Сообщение с Новороссийском на пароходе два раза в неделю, катером ежедневно и по шоссе на извозчиках.

Геленджик расположен в овальной бухте, ограниченной двумя мысами. Бухта весьма красива и удобна. Горы обводят ее амфитеатром, оставляя 2–4 версты в ширину береговой плодородной полосы.

Геленджик имел в 1913 г. около 500 домов. Населения в нем около 5 тысяч.

Почта и телеграф, Госторг (исключительно экспортные лесные заготовки).

Библиотека с иностранными и научными отделами, музей «Природа и история» исторических и естественных наук и этнографии.

Театр (слабо функционирует). Клуб или Народный дом.

Морское агентство, обслуживающее морской, пассажирский, грузовой, а летом и почтовый транспорты. Цементный и лесопильный заводы.

В Геленджикском районе имеются для сдачи в наем учреждениям и частным лицам помещения для организации санаторий и курортов в следующих местах побережья по направлению к Туапсе – в Джанхоте – бывш. имение Короленко, брата писателя, в Кринице, бывш. интеллигентная колония толстовцев, в Т е к о с е – греческая колония, в Архипо-Осиповке. (см. описание их ниже).

В прошлом Геленджик – в переводе «Белая невеста» – бил центром жизни черкесского племени шапсугов, почти исчезнувшего в настоящее время.

Комнаты. Много дач, при них садики и небольшие виноградники. Комнаты сдаются в наймы. Цены на помещения не высоки. Могут разместиться до 3 тысяч приезжих.

Продукты. Цены на продукты на базаре в летний сезон 1923 г. были раза в полтора ниже московских, но много выше цен в станциях Кубани.

Климат – сходен с южным берегом Крыма. Сухой и здоровый. Норд-осты реже и слабее, чем в Новороссийске. Средняя годовая температура +14 градусов, в мае + 22 гр., с июля по конец октября средняя +24 гр., в январе +6 гр. Дожди идут зимою. Лето умеренно сухое. Колебания температуры между днем и ночью не резки. Комаров и москитов нет. Растительность только в виде насаждений.

Геленджик и прилегающий к нему район в климатическом отношении имеет много преимуществ перед Новороссийском. Здесь Кавказский хребет близко подходит к берегу и хорошо защищает его с северо-востока. Зима здесь гораздо мягче и теплее Новороссийской. Лето значительно суше, чем далее на юго-восток к Сочи и Сухуму. Здесь еще нет субтропической, – тепличной атмосферы. Район Геленджика хорошая климатическая станция в течение круглого года.

Лечебные средства. Курорт стал развиваться с начала 900 годов. Очень хорошее морское купанье. Дно бухты частью песчаное, частью из гладкого плитняка.

Температура воды в мае +21 гр., с июля по сентябрь +23 гр.

Виноградное лечение. Виноград хорош и дешев.

Лечение солнцем и морским воздухом.

Лечебные учреждения, помещения для больных и др. сведения: В сезоне 1923 года развернуто 300 мест для государственных больных и 150 мест для сдачи в аренду:

Санаторий № 1 (памяти Октябрьской Революции) на 100 м. летом и 60 м. зимой. На Тонком Мысу вблизи моря в бывш. лечебнице д-ра Платонова – Отделение Краснодарского Тубинститута – детский санаторий для костного туберкулеза и туберкулеза желез.

Санаторий № 2 на 50 м. зимой и летом. (Бывш. дачи Чулкова и Волчкова) для кост. туб. взрослых.

Санаторий № 3 (бывш. Медицинского О-ва) на 50 человек. Санаторий для легочного туберкулеза на Солнцедаре.

Санаторий № 4 тоже на Солнцедаре служит помещением для отдельных семейных больных.

Кроме названных санаторий открыты еще пансионаты на Толстом Мысу и возле маяка для отдыхающих больных.

На Толстом Мысу на сваях устроена купальня для купанья в открытом море и площадка для солнечных ванн.

Здесь же отделение для морских подогретых ванн, всего на 6 кабин (около 50 ванн в сутки).

В Геленджике организована Поликлиника с лабораторией для клинических исследований.

При поликлинике имеется распределитель на 25 коек.

На Толстом Мысу находится пансионат на 50 м. вблизи курзала и купальни и ряд дач на берегу моря.

Показания для больных. 1) Малокровие после перенесенных заразных заболеваний, ранений, голоданий, цынги, нервного переутомления, нервных потрясений и т. д. 2) Костно-суставный туберкулез и туберкулез лимфатических желез. 3) Начальные формы легочного туберкулеза. 4) Рахит и скрофулез. 5) Болезни, подлежащие виноградному лечению.

Противопоказания. 1) Тяжелые формы легочного туберкулеза. 2) Некомпенсированные пороки сердца. 3) Тяжелые формы неврастении, психостении и истерии.

Экскурсии из Геленджика в окрестные дачные места – Фальшивый Геленджик, Джанхот, Криница, на Азербиевский перевал, Михайловский перевал (см. описание в след. главе). Из прогулок в окрестностях надо указать еще т. н. Плесецкое ущелье и Лысые горы.

Долмены – в 6 верстах от Геленджика, три долмена доисторических людей. Среди кустов в стороне от шоссе четвертый.

Тонкий Мыс. Это юго-западный мыс Геленджикской бухты. На нем курортный поселок и бывш. санаторий «Солнцедар». С юга и запада открытое море, с севера – горы. Прекрасный воздух, освежаемый бризами, и морские купанья.

На Тонком Мысу имеется шоссе, бульвар, пристань, аптека. Много частных помещений, где сдаются комнаты.

От Геленджика до Туапсе.

Борисово. За Тонким мысом в заливе «Рыбацкая бухта» дачная местность (бывш. имение Бойко). Шоссированные улицы. Хороший пляж. В 1923 г. помещались детские колонии.

Булаг – дачное место рядом с Борисовым. Удобный пляж. Имеются дачи. В сезон 1923 г. помещалась детская колония.

Фальшивый Геленджик. Верстах в 9 от Геленджика. Дачное место. Была санатория «Синее море». Имеются дачные домики. Удобный пляж.

Джанхот. В 12 верстах от Геленджика (бывш. имение Щербины). Сосновая роща. В 1922 году часть этой рощи выгорела. Виноградники. Хорошее купанье. Много дачных построек.

Михайловский перевал – На 21 версте от Геленджика. Шоссе отходит от берега и переваливает через горный кряж, идущий к морю. Горы покрыты прекрасным лесом, в котором преобладают бук, граб и ясень. Подлесок из кизила и жасмина. Имеется холодный минеральный источник, солоноватый на вкус неисследованного состава.

В районе перевала большие залежи цементного камня и бурого сланца.

В 5 верстах в сторону от перевала по реке «Дагуаб» – водопады с высоким падением.

До перевала и за перевалом имеются хутора так-сказать «культурных одиночек». Это новоселы, сменившие черкесское население. Они занимаются садоводством, скотоводством, жгут уголь. Многие перед войной достигли значительного благосостояния, имели фруктовые питомники.

Криница – в 41 версте от Геленджика, в стороне от шоссе, в 20 верстах от Михайловского перевала по хорошо устроенной проселочной дороге (через село Береговое) на берегу моря.

Криница – устроена в 1886 г. энергией Еропкина и еще нескольких фанатиков идеи интеллигентного физического труда. Это была колония «толстовцев», куда в 90 годах совершались паломничества людей, желавших посмотреть, как работают и живут в диком месте интеллигенты-колонисты.

Около 1900 года колония имела 40–50 постоянных и случайных работников, соединенных настроением и очень непрочными хозяйственными узами.

С 1910 г. из религиозно-коммунистической общины «Криница» обратилась в производственный с.-х. кооператив по уставу с названием «Интеллигентная земледельческая артель Криница».

Владение артели имеет 168 десятин, красивое, здоровое местоположение. Морской берег с пляжем. Река, лес, горы, Жизнь простая трудовая. Имелась общественная столовая, зал и библиотека. Приезжих принимали за плату.

Артель «Криница» сохранила свое хозяйство и в годы разрухи и пожалуй даже усилилась – с ней соединилась другая артель Шеермановская, бывшая на Михайловском перевале.

Архипо-Осиповка. Бывшее военное укрепление, на шоссе. Играло некоторую роль в борьбе с горцами. Имеется памятник солдату Архипу Осипову, который погиб в 1840 г., взорвав погреб с порохом. Это селение раньше называлось Вулканкой. Построено по типу казацкой станицы. Лес, луга, хорошая река, горы, замыкающие от ветров, и недалеко морской берег.

В 1917 г. в Архипо-Осиповке была закончена постройкой и открыта большая роскошная санатория Центросоюза. Теперь она разрушена.

Чешский поселок – в 8 верстах по шоссе от Архипо-Осиповки. Поселок имеет вид тождественный с немецкими колониями юга. Его создали выселенцы из чешской колонии Текосы, расположенной в стороне от моря. Эти выходцы из Чехии, добились здесь значительного благосостояния и обеспеченности.

Табаководы и скотоводы.

Джубга – естественный порт, первый от Геленджика к востоку на расстоянии от него 80 верст. Селение 3 версты от порта. Почта. Телеграф. Таможня. Большие табачные плантации. У моря недавно возник дачный поселок на горах, покрытых лесом вокруг бухты. Хороший пляж. Здоровый климат – лихорадки редки. Невдалеке имеется дольмен доисторических людей – из шести огромных каменных плит.

Туапсе.

Порт. Первый после Новороссийска, оборудованный молотом и пристанями, порт на Черноморском побережье. Морем от Джубги до него 20 миль. По шоссе от Новороссийска 180 верст. На север по шоссе до Майкопа 137 верст. До Сочи к востоку по береговому шоссе 135 верст.

С 1914 года соединен Армави́ро-Туапсинской ж. д. со всей железнодорожной сетью.

Черноморская ж. д. С 1916 г. открыт для движения участок Черноморской ж. д. от Туапсе до Сочи. К постройке этой дороги было приступлено в 1914 году. Она должна была пройти через все курорты Черноморского побережья – Сочи, Гагры, Сухум до соединения с Закавказской ж. д. у ст. Квалони. Дорога эта должна иметь огромное экономическое значение для всего Закавказья, так как приближала бы разные местности его для пассажирского сообщения на 1–2 суток и на 1–2 тысячи верст, что особенно важно для грузов, так как удешевлялось бы передвижение их внутри России.

К сожалению, постройка ее осталась незаконченной до революции и теперь еще не возобновлена. Работ на ней нет.

Армавир-Туапсинская ж.-д. пока является единственной перевальной ж. дорогой через Главный Хребет. Это очень увеличивает значение Туапсинского порта. Дорога эта приблизила к России все курорты восточной части Черноморского побережья на сутки и удешевила сообщение с ними, что должно сильно содействовать развитию на нем курортного дела.

Вместе с проведением ж. д. было предпринято правлением ее оборудование нового коммерческого порта в Туапсе, который был расширен устройством двух больших молв – в 450 саженей и 370 саженей с целым рядом пристаней. Предположено было в порту устроить также элеватор на 6 милл. пудов хлеба.

Нефтепровод – Из Майкопского нефтяного района проведен нефтепровод с 6 дюймовой магистралью длиной в 80 верст, стоимостью в 5 милл. зол. рубл.

Грузооборот – Туапсинского порта в 1913 г. был в 4 милл. пудов. Порт рассчитан на отпуск 36 милл. пуд. в год.

Климат – Туапсе более сухой, чем в Сочи и Гаграх, где чувствуется субтропическая влажность. Он более мягкий и теплый, менее ветренный, чем в Новороссийске; здесь уже нет норд-остов или они так слабы, что не портят климата.

Туапсе как курорт возник с конца 1890-х годов. По переписи 1897 г. имел 1400 жителей. Теперь 10 696 (пер. 1923 г.)

Имеются почта, телеграф, телефон и библиотека.

Туапсинский район богат виноградом. Туапсинские вина имеют популярность. Имеется в окрестностях бывш. Варваринское училище садоводства, виноградарства и виноделия, при нем имение в 95 десятин.

В 8 верстах от Туапсе по шоссе на Майкоп цементный завод «Молот».

Туапсе курорт – очень потерял от устройства порта. Хороши только дачи в возвышенной части города.

Хороши морские купанья. Много фруктов и винограда, и он дешев.

Показания: 1) Малокровие после перенесенных тяжелых заболеваний, ранений, голодания, нервных потрясений, нервных переутомлений. 2) Невриты и невралгии, нерезко выраженные. 3) Бронхиты не туберкулезного происхождения. 4) Болезни, подлежащие виноградному лечению.

Противопоказания: 1) Активный туберкулез легких во всех стадиях. 2) Малярия.

Лечебные средства. Морские купанья. Виноградное лечение. Климатическое лечение солнцем и морским воздухом. Температура воды с мая по октябрь +17+23 гр.

Ванны, санатории и помещения. Морские подогретые ванны в отдельном ванном здании на 14 кабин. Пропускная способность – около 250 ванн в сутки.

В сезон 1924 г. развернуты 2 пансионата №№ 1 и 2 всего на 65 кроватей на Церковной горке у ванного здания в черте городского сада.

Курортное Управление сдает в аренду ряд дач в следующих местах: бывш. имен. Магри на 50 кроватей на берегу моря среди богатой местности с садом и лесами вокруг (23 версты от Туапсе). 2) в Аше на 75 кроватей тоже на берегу моря среди садов и лесов. (36 верст от Туапсе). Сняты под экскурсионную базу Бюро дальних экскурсий Наркомпроса. 3) В Глубоком на 50 кроватей.

Курортный распределитель недалеко от вокзала, где можно остановиться в ожидании парохода или поезда за недорогую плату.

Курортная гостиница – на набережной «Европа». Цены тоже не высокие.

Пароходы два раза в неделю из Новороссийска и Сочи.

Прогулки в Туапсе – сад училища садоводства, городской сад, первая верста по шоссе в сторону Новороссийска и б. Церковная гора в самом городе, с которой открытый вид на море, порт, на горы и на все Туапсе.

Экскурсии. Самая популярная в Туапсе экскурсия это посещение «долмена», т.-е. жилища людей каменного века. На 6-й версте по шоссе на Майкоп саженях в 150 от верстового столба надо свернуть вверх по ущелью поросшему лесом. По дну его течет ручей, а склоны его поднимаются почти отвесными стенами. Место красивое и глухое. Долмен сложен из огромных обтесанных каменных плит, с очень узким круглым входным отверстием. Внутри помещение около 5 кубических метров. У местных жителей долмен носит название «дидовой хаты».

В 7 верстах от Туапсе и верстах в двух от моря по склону горы расположено имение «Туишхо» бывш. Штайнгеля. Около 30 десятин в нем было занято виноградником и промышленным фруктовым садом. Была небольшая фруктовая консервная фабрика.

По склону той же горы Туишхо расположены имения бывш. Машко, Квитко и Рубинштейна.

От Туапсе до Сочи.

От Туапсе до Сочи участок «Голодного шоссе» – протяжением в 135 верст. На нем до революции содержался почтовый тракт, разделенный на восемь станций – Аше, Елизаветинская, Лазаревская, Чухука, Головинская, Вардане, Дагомыс, Сочи.

Жел. дор. Туапсе – Сочи. Теперь тракт этот утратил значение. Открыто жел.-дорожное движение. Полотно дороги проходит на всем протяжении по береговой полосе, и это одна из красивейших по видам ж.-д. линий. С одной стороны развертываются широкие морские виды, с другой стороны горные виды с прекрасной растительностью. На полупути полотно входит в район Сочи, с растительностью, приобретающей субтропический характер. На всем пути 6 ж.-д. станций – Туапсе, Аше, Лазаревская, Вардане, Лоо и Сочи¹).

На 24 версте от Туапсе станция «**Аше**» – (бывш. имение Гартмана). Здесь по ущелью р. Туюк было 10 культурных участков. Пост пограничной стражи. За постом еще 17 участков, большинство их было обработано и обстроено. За ними бывш. имение Григоровича, рядом «Каменка» (бывш. имение Сахновской), с прекрасной растительностью. Далее обширные дачи (бывш. Гуадонино). На 36 версте от Туапсе имение «Аше» (бывш. Голубева). В нем Главн. Курортн. Упр. сдает в аренду отдельные дачи.

В «Аше» обширные виноградники, образцовые подвалы. Было большое винодельческое хозяйство.

¹ Примечание: полотно дороги на участке Туапсе – Сочи проходит во многих местах у самого моря. Здесь с одной стороны ее стерегут оползни и обвалы горных склонов, с другой на него наступают морские волны. В 1923 году в мае после больших ливней обвалов склонов так завалили полотно, что остановили движение более чем на две недели. На этом участке необходимы большие работы по укреплению склонов, чтобы дорога работала непрерывно.

С. Лазаревское – у впадения в море р. Псезуапе. В войну с черкесами было военное укрепление. У бывшей крепостной стены имеется памятник солдатам павшим здесь. Сейчас селение типа станиц, в котором около 60 дворов. Вокруг бывшие крупные имения. Есть дачи. С 1924 года заходят все черноморские пароходы. Пост пограничной стражи. Имеется почтово-телеграфное отделение.

Р. Шахе – следующая за Псезуапе, река, текущая с гор и впадающая в море. Она имеет узкое тенистое с обрывистыми склонами ущелье. По обеим сторонам ее расположено несколько больших имений бывш. «Дубки», одно из первых по времени благоустроенных имений побережья – «Годлик» (бывш. Геймана), «Чухук» – (бывш. Катковых), Чижито-Кодже (бывш. Шереметьевых).

На мысу, нанесенном р. Шахе, пост пограничной стражи.

На 98 верст от Туапсе бывш. «Головинское» Каз. дача. Из него около 1200 десятин было распродано казной участками в 4–25 десятин. На обширном участке (бывш. Перепелицина) проектировался город-сад.

В Головинском много следов старых черкесских аулов, садов. Роскошная каштановая роща. Ст. Черноморской ж. д.

Близ Головинского в «Урочище Матросском» было около 60 так называемых культурных участков (среди них бывш. Псих. Невр. Инст-та, Театрального Общества и др.).

«**Вардане**» – (бывш. в. к. имение) 7000 десятин. Был промышленный сад. Но вообще неблагоустроено и заброшено.

Ст. Лоо на реке Лоо. За нею имение «Ниджи» (бывш. Абазы.) – Далее по шоссе имение бывш. Шереметьева, в нем развалины Византийской церкви IV века. За ним имение бывш. Крестовникова.

Уч-Дере – не доезжая 22 верст до Сочи, клиническая санатория на 80 кроватей имени Семашко, среди фруктовых садов в тропической растительности, в бывшем в. к. имении.

Уч-дере было разбито на 50 участков, 350 десятин и распродано под дачи.

Дача бывш. проф. хирургии Павлова была одним из культурнейших владений побережья. Было большое садоводство и метеорологическая станция.

Дагомыс – в 14 верстах от Сочи (бывш. царское имение) 2500 десятин. Был промышленный фруктовый сад и молочная ферма. Была очень здоровая местность, но в последние годы русло реки обмелело и теперь наблюдается заболоченность.

Старая крепость – в 7 верстах от Сочи, у устья реки Псахе на высоком мысу, находятся развалины старой крепости Мамай-Кале.

Вероятными первыми строителями ее считают генуезцев, потом она принадлежала туркам. Черкесы поддерживали ее. Она была у них пунктом торговли невольниками с Турцией.

Далее дорога по местности с богатой растительностью входит в Сочи мимо бывш. Хлудовской дачи.

Сочи.

Сочи – наиболее посещаемый курорт на Черноморском побережье. Это город-сад. По природным условиям это первоклассная зимняя климатическая станция для туберкулезных и слабогрудных и вместе морской летний курорт.

Климат. Между климатом Туапсе и Сочи громадная разница. Район Сочи совершенно защищен от холодных северо-восточных ветров. Здесь не знают норд-остов. 2/3 года светит яркое солнце, 161 день полной безоблачности, 68 дней в году без солнца. Зимой и осенью по количеству часов солнечного сияния в сутки Сочи выше Давоса. Средняя годовая суточного сияния в Сочи 6,2, а в Давосе 4,9.

Общие условия климата в Сочи очень близко подходят к субтропикам.

Очень малая разница температуры между днем и ночью, а также между отдельными временами года. Средняя годовая температура 14 гр., средняя зимы 6,2 гр., весны 12,2 гр., лета 21,9 гр. и осени 15,3 гр. Зимы в Сочи собственно нет. Общее количество атмосферных осадков за год значительно, до 1412 мм. Весна ранняя, теплая, лето умеренно-жаркое. Осень продолжительная, теплая, ясная и является лучшим наиболее сухим временем года (сентябрь-ноябрь).

Сезона в Сочи два: 1) На лето съезжаются больные, нуждающиеся в морских купаньях. 2) На зиму, главным образом, легочные больные для чисто климатического лечения. Летний купальный сезон продолжается с мая до октября.

Лечебные средства. Пляж для морских купаний из гальки, не песчаный, постепенно углубляющийся; преимущество сочинского купанья – большое постоянство температуры воды 20–24 гр. R. Нередко еще в ноябре 16 гр. R.

Лечение виноградом и лечение солнцем и морским воздухом.

Болезни, от которых лечатся в Сочи. Показания:

1) Малокровие, после перенесенных инфекционных и др. заболеваний, ранений, оперативных вмешательств, голодания, цынги, нервного переутомления и нервного потрясения. 2) Истерия и неврастения, не резко выраженные. 3) Аномалии внутренней секре-

ции. 4) Рахит и скрофулез. 5) Хронические катары дыхательных путей и бронхиальная астма. 6) Туберкулез легких весной, зимой и осенью: а) начальные туберкулезные поражения легких, б) стационарные или малоактивные цирротические процессы без резко выраженного упадка питания и тяжелых токсэмических явлений II стадии, в) начальные формы туберкулеза гортани, г) туберкулез костно-суставной, железистый и брюшной при цирротических формах.

Противопоказания: 1) Малярия. 2) Тяжелые формы неврастении, истерии и психостении. 3) Летом – все виды активного легочного туберкулеза, кроме легких начальных форм.

Лечебные учреждения распределяются по следующим сангруппам:

Сангруппа № 1 – Уч. Дере, находящаяся в 22 вер. к северу от Сочи по шоссе и в 9 верстах – морем. Здесь санаторий им. Семашко на 80 коек для легочного туберкулеза, находится на высоком берегу в зданиях бывш. Романовского института, является отделением Краснодарского Тубинститута.

Сангруппа № 2 санаторий «Сальве» (дачи бывш. Зиновьева и др.) летом на 40 кроватей и зимой – 25. Санаторий «Сальве» расположен на Хлудовской стороне, недалеко от моря. Предназначен для легочных туберкулезных больных, является отделением Краснодарского Тубинститута.

Сангруппа № 3 бывший курорт «Кавказская Ривьера».

В I, II, III и IV корпусах курортная гостиница, доступная для всех приезжающих.

Во II корпусе находится кроме того курортная аптека, небольшая водолечебница на 5 кабин, с пропускной способностью до 60 ванн в сутки для отпуска пресных и морских подогретых ванн.

Здесь же имеется душ Шарко, кабинет физических методов лечения, содержащий: рентген, токи высокого напряжения, д'арсонваль, все виды электричества, электро-гермо-установки, синий свет, 4-камерная ванна по Шнею и вибраторный массаж.

При Сангруппе Кавказская Ривьера имеется театр и курзал-казино, ресторан. В нижнем этаже Курзала «Ривьера» находится справочное бюро, где даются все справки о свободных местах и комнатах и где собираются ожидающие парохода.

Вся сангруппа находится непосредственно на берегу моря среди и субтропических насаждений.

Тут же рядом имелась пристань, теперь разрушенная морским прибоем. Прибывающие пароходы разгружаются на филюги.

Вблизи сангруппы № 3 организована поликлиника для приема всех прибывающих больных стационарных и амбулаторных. Прием ведется специалистами. Помещается на даче бывш. Перлова.

Диагностическое отделение поликлиники на даче бывш. Золина.

Сангруппа № 4 помещается на Верещагинской стороне гор. Сочи (в дачах бывш. «Калифорния», Ломшакова и Дзюблевского). Расчитана на 80 кроватей для отдыхающих больных. Находится вблизи приморского парка.

Сангруппа № 5 – самая большая, 200 и больше кроватей предполагается расширить за счет включения целого ряда ремонтирующихся дач на Верещагинской стороне вблизи приморского парка.

Из находящихся здесь санаторий часть предназначена для нервно-больных: Эйрене, дача бывш. Покровского, Филатова, Горинова и Светлячок. Теремок.

Остальные для легочных больных: Эллит, О-ва женщин врачей, Светлана, дачи бывш. Якобсона, Черноморского госпиталя Тихомирова и т. д.

При санатории Эйрене имеется небольшое ванное здание на 4 кабины для отпуска подогретых морских ванн с пропускной способностью около 25 ванн в сутки.

К этой же группе относится и бывшее здание д-ра Атласа с устройством здесь ванного здания на 7 кабин для отпуска подогретых морских ванн с пропускной способностью около 100 ванн в сутки. В этом же здании устроен физиотерапевтический кабинет с электролечебными установками.

Вблизи берег моря с пляжем и парк.

На даче б. Якобсона большой ресторан с общим и диетическим питанием.

Живущих в санаториях и пансионатах обслуживает амбулатория – отд. поликлиники.

Сангруппа № 6 – на Раздольнинской стороне (вблизи Верещагинской) в зданиях бывш. Шевелева, Полякова, Годзи, Ванновского, в общем свыше 70 кроватей, арендуемых под дома отдыха, два последних для сотрудников Рабочей газеты.

Группа находится на берегу моря и парков Ермоловского и Худековского.

Сангруппа № 7 – в 5 верстах к югу от Сочи в так-называемом Василевском урочище санаторий имени Ленина в бывшей даче Николенко на 45 кроватей для легочно-туберкулезных больных, тре-

бующих выделения от других больных (по преимуществу с открытым туберкулезом). Сюда же относится и дача бывш. Малама для помещения 15 человек отдыхающих больных.

В Сочи имеется центр противомалырийной борьбы по Черноморскому побережью на **Центральной малярийной станции**, которая ведет борьбу с малярией. Результаты ее работы дают надежду на значительный успех в борьбе с малярией. Так, в сезон 1923 г. среди больных курорта оказалось больных малярией всего 2%, чего можно было бы избежать, если бы больные были более внимательны к указаниям врачей.

Расположение города. Город-курорт состоит из четырех частей – Верхней, Нижней, Хлудовской и Верещагинской.

Верхняя более комфортабельная.

Нижняя – торговая, здесь базар, лавки, учреждения и конторы.

Хлудовская – к северо-западу за рекой Сочи. Здесь курорт «Кавказская Ривьера», Парк, два бульвара и много дач, в которых сдаются комнаты.

Верещагинская – была распределена на участки благоустроенный уголок. Парк. Мостовые. Много хороших построек, уютные домики.

Много комнат сдается внаймы в частных квартирах.

Частные гостиницы. В Сочи частная гостиница «Бель-вю» на 30 номеров.

Цены в Сочи в летний сезон 1923 г. были очень невысоки, один-два червонца за комнату.

Продукты питания. Продукты на базаре в Сочи летом 1923 г. стояли по ценам ниже московских.

Парки. Большое достоинство Сочи парки городской, Ермоловский, Хлудовский, Верещагинский и несколько скверов.

Ермоловский – на Верещагинской стороне, весьма живописен с широкими аллеями.

Хлудовский – на плоском месте, без широких видов, открытые дорожки, роскошные тропические насаждения.

Имеется бульвар, проложенный по берегу моря, который служит продолжением парка «Кавказской Ривьеры».

Музей Сочинского О-ва сельского хозяйства.

Сельскохозяйственная и садовая опытная станция помещается в Хлудовском парке

Театры – кроме названного выше театра при «Кавказской Ривьере», другой театральный зал со сценой имеется на Московской улице (пом. бывш. С-ного Клуба).

Пути сообщения. 1) Прямое ж.-д. сообщение Москва – Новороссийск (через Ростов-Тихорецкую). Дальше паромом до Сочи.

2) Прямое ж.-д. сообщение Москва – Сочи и Петроград – Сочи (через Ростов – Армавир – Туапсе).

Паромы из Новороссийска в Сочи два раза в неделю. От Новороссийска до Сочи паромом 12 часов езды. От Туапсе до Сочи – 5 часов.

В Новороссийске в ожидании парохода можно остановиться в Курортной гостинице (Вокзальная, 6).

В Туапсе в курортной гостинице «Европа» (Набережная ул.) и в курортном распределителе.

Плата и там и здесь не высокая.

Экскурсии в районе Сочи.

На первом месте надо поставить прогулки по шоссе. Чем дальше от Сочи к востоку, тем роскошнее природа, лес из дубов, ореха, каштанов, горы и скалы, а по другую сторону море.

Навагинка или Колонка – немецкая колония. В ней можно иметь квартиру много дешевле, чем в городе, но это далеко от моря.

Опытная станция (в Хлудовском парке). Можно видеть культуры всевозможных субтропических растений, чая и лекарственных растений.

Водопады – на р. Раздольной. От бывшей опытной станции дорога идет по так-назыв. переселенческому шоссе, от первого верстового столба и оттуда спускается к речке. В этом месте ложе реки образует ряд порогов.

Гора Краевского или Быхта. Дорога идет сначала по шоссе мимо Верещагинских участков. На 5-й версте она сворачивает на переселенческую дорогу и минутах в 30–40 ходьбы приводит к хребту, с которого открывается вид на Сочи, на окрестности и море.

От Сочи до Гагр.

Первое от Сочи к востоку курортное и приморское; дачное место – «Х о с т а», в 22 верстах по шоссе.

Шоссе идет по берегу. Вдоль шоссе идут запущенные и жилые дачи, т. н. культурные участки (раскинувшиеся у бывшей Опытной станции, у поворота к Мацесте), Эстонские и Перемыкинские.

За Хостой в 11 верстах по тому же шоссе порт Адлер. По дороге к нему опять встречаются запущенные и жилые дачи и неустроенные участки, но самая дорога очень красива.

От Адлера к северу в глубь гор идет по ущелью р. Мзымты шоссе на Красную Поляну (см. ниже.)

За Адлером к востоку по береговому шоссе в 37 верстах курорт Гагры. В начале за Адлером шоссе идет по равнине, намытой рекою Мзымтою. Этот отрезок его можно ехать по шоссе, которое далеко отходит от моря в сторону к мосту через Мзымту или по береговой более красивой дороге с переправою в брод, что сокращает путь верст на 5.

Широкая наносная долина р. Мзымты, которую прорезывает поперек шоссе, замыкается отвесными склонами г. Дзыхри. Дорога переходит в горы. Высоко над шоссе расположилась дер. Веселая. Горные панорамы становятся богаче. Кругом скалы, лес, роскошная зелень, в летнюю пору цветы.

На 49–50 версте от Сочи на размежеванных казной дачных участках перед войной стал было возникать городок «Ермоловск», была почтовая контора, было построено несколько богатых дач.

Дальше по шоссе была распланирована под дачные участки бывшая Муравьевская казенная дача. Она была мало застроена и мало заселена.

За нею в сторону от шоссе деревня Пиленково. Перед Пиленково видны развалины древней церкви византийской постройки.

Дальше идет Гагринский горный кряж, с обрывистыми склонами к самому морю. Имеются места на шоссе, где оно вьется по карнизам. Развертываются морские и горные виды.

Наконец за рекою Бегерепстой дорога приводит в Гагры.

На всем этом участке от Сочи до Гагр параллельно шоссе еще ближе к морю было проведено в 1914–1916 г. полотно Черноморской ж. д. Ходили баластные и служебные поезда. Этот участок ж. дороги в настоящее время, как сказано выше, заброшен и еще не восстановлен.

Мацеста.

Мацестинские серные источники. Мацеста неразрывно связана с Сочи. Она дополняет курорт Сочи пользованием серными источниками. Расположена в 13 верстах от Сочи, в 2½ верстах от шоссе и в 3-х верстах от моря.

Мацеста быстро получила широкую известность за последние 15 лет, так как обладает богатейшими серными источниками.

По содержанию сероводорода эти источники занимают первое место в мире: в 100 раз богаче Аахена и в 10–15 раз богаче Пяти-

горских. Общий дебет очень велик до 114,000 ведер в сутки. Температура в отдельных выходах воды разнится от 21 гр. до 24 гр. С. По типу они относятся к соляно-сернистым термам.

Сезон. С 1 мая по 1 октября.

Лечебные учреждения в Мацесте распределяются по следующим санаторным группам:

Сангруппа № 8 – «Новая Мацеста» – пока не функционирует.

Сангруппа № 9. «Старая Мацеста» – находится у выхода Мацестинских минеральных источников. Здесь имеется санаторное здание на 110 человек и, кроме того, имеется 30 кроватей на бывш. даче Кулешова.

Вблизи источников имеются 2 ванных здания – первое на 14 кабин с пропускной способностью до 200 ванн в сутки из подогретой минеральной воды, и второе – на 4 кабины из натуральной неподогретой минеральной воды.

Вся группа находится в долине р. Мацесты, в 3-х верстах от моря и в 13-ти от города Сочи к югу, среди леса и субтропических насаждений.

Вблизи Мацесты, несколько к югу, на дачах бывш. Пузанова, Зензинова и Васильева организованы пансионаты-общежития на 50 кроватей для больных, нуждающихся в пребывании в условиях южного приморского климата.

Сангруппа № 10 – на т. н. Перемыкинских дачах – не функционирует.

Показания для больных: 1) Хронические заболевания костомышечного аппарата и суставов ревматического, подагрического, инфекционного, травматического и т. п. характера, в особенности при наличии болезненных явлений со стороны сердца и сосудов. 2) Сифилис третичный и спинно-мозговая сухотка. 3) Ожирение и артериосклероз в нерезко выраженной форме. 4) Кожные заболевания (псориаз, сухая экзема и кожный зуд). 5) Полиневриты, невриты и невралгии. 6) Женские заболевания: метриты, параметриты и оофориты. 7) Атонические язвы. 8) Нерезко выраженный миокардит.

Противопоказания: 1) Болезни печени и почек. 2) Диабет. 3) Артериосклероз в резко выраженной форме. 4) Расстройство компенсации сердца. 5) Нервные заболевания с сильным упадком питания. 6) Малярия.

Прошлое Мацесты. С давних времен у источников Мацесты можно было видеть летом лагерь больных из туземного населения, которые располагались в шалашах, палатках или просто на фурах, жили и брали ванны в деревянных лоханках или выдалбливали

себе водоемы в грунте у источников. Принадлежали источники казне.

В 1910 г. источники были сданы в аренду «Акц. О-ву Мацестинских серных источников», которое быстро двинуло развитие курорта. Появились ваннные здания, гостиницы. Война затормозила это дело, а годы разрухи оставили курорт недостроенным.

Парк. В Мацесте был разбит парк на 8 десятинах. Устроен водопровод, электрическая станция. Телефон с Сочи. 70 десятин леса было разбито на участки и сдавались в аренду.

Комнаты и продукты питания. Больные пользуются комнатами в окрестных дачах. Они очень дешевы. Весьма дешево обходится и питание. Мацеста в летний сезон 1923 г. была необычайно дешевым курортом с ценами на продукты в два и три раза ниже московских базарных цен.

Экскурсии из Мацесты. Водопады на реках Мацесте и Агура. Первый водопад на Мацесте в 14 верстах от Сочи. Вода падает отвесно с высокой скалы. Вид интересный и дикий.

Дальше вверх по течению Мацесты еще три водопада, последний самый красивый.

Водопады на Агуре находятся в 3–4 верстах от ее устья. Сама Агура впадает в море в 13 верстах от Сочи. Места кругом дикие, малодоступные, но тем более интересные.

Адлер.

Адлер – естественный порт у устья р. Мзымты. Расположен на равнине, нанесенной этой рекой. Это большое торговое селение с пришлым разноплеменным населением. В последние годы перед войной заболоченные места дренажированы канавами и осушены, что очень понизило в нем заболеваемость лихорадками.

Адлер торгует вином и фруктами.

В нем есть трактиры, кофейни, постоянные дворы. Было три гостиницы. Почта. Телеграф. Пароходное агенство.

Пароходы заходят по два раза в неделю из Сочи и из Гагр. По шоссе до Сочи – 33, до Гагр – 37 верст лошадьми на извозчиках. Плата не высокая.

В Адлере хорошее морское купанье, но по общему своему характеру он не развился в курортное место.

Курортных учреждений в нем нет.

Окрестности Адлера представляют амфитеатр гор, повышающихся вдали друг над другом тремя хребтами. Из Адлера видны

вечно снежные вершины. В соединении с морем, богатой зеленью, южным небом и солнцем они дают прекрасную панораму.

От Адлера идет шоссе в Красную поляну.

Краснополянское шоссе.

Шоссе. Краснополянское шоссе один из красивейших путей. Протяжение его 49 верст. Сначала оно проходит от порта Адлер через колонии Первинку с греческим населением и Молдованку с молдованским. Шоссе идет здесь по равнине. На 10-й версте оно входит в горы недалеко от моста через Мзымту и тут вскоре вправо от шоссе открывается вид на А х ш т а р с к о е ущелье. Дальше все склоны по всему протяжению шоссе покрыты мощным лесом, который составляет, можно сказать, стихию Черноморского побережья.

Самым интересным отрезком пути является ущелье реки Мзымты, очень узкое и дикое, с отвесными стенами, с карнизами над пропастями, с полутоннелями и настоящим тоннелем. Внизу ущелья ревет река, а сверху едва виднеется узкая полоска неба. Здесь можно испытать все очарование дикого ущелья, склоны над которым поднимаются сажен на 100 вверх и заставляют туриста чувствовать себя в трещине земной коры. Обычно сравнивают это ущелье с Дарьяльским В.-Г. дороги. То, конечно, много грандиознее, но здесь скалы живописнее, так как богато поросли лесом. Кроме того, здесь очень высоки и дики карнизы, по которым разработано шоссе и очень узки горные теснины. Впечатление создается неожиданное и большое.

На полдороге (28 верст) бывший троицкий монастырь.

Есть углекислые минеральные источники – «нарзаны». В двух местах имеются путевые казармы.

Приводит шоссе в горный курорт – Красная Поляна.

Красная поляна.

Курорт – Красная поляна климатическая станция, главным образом для легочных больных. Это высокая и красивая горная котловина в среднем течении реки Мзымты, совершенно защищенная горами со всех сторон. С севера ее замыкает высокий Главный Хребет. Над нею расположились вершины Ачишхо (2365 метров), Аибга (2380 метров) Шугус (3245 метров) и г. Иегош (1791 метр).

Красная поляна была издавна густо заселена черкесами. В 1878 г. черкесское население эмигрировало в Турцию. Тогда же здесь было

поселено 30 семей греков колонистов. Потом здесь устроилась колония эстонцев. С тех пор Красная Поляна была совсем неизвестна до проведения шоссе. Тогда же в ней устроено царское имение с роскошным охотничьим домиком. В казенной даче распланированы участки и сданы под дачи. Возник курорт. Были построены дачи, имелось три гостиницы с пансионами. В 1913 г. Красная Поляна стала городом. Постоянного населения в ней до тысячи человек. В летние месяцы бывает много больных.

Красная Поляна служит для туберкулезных больных прекрасным дополнением курортов Черноморского побережья, откуда они могут уезжать на жаркие летние месяцы.

Климат – горный, с ровной температурой. Средняя годовая +21 гр., наибольшая +31. Лихорадок совершенно нет.

Лечебные средства и учреждения. – Климатическое лечение и лечение виноградом.

Имеется три санаторных подгруппы:

1) Первая в дачах, бывш. Чайковского, Куликовского, Драчевского и др., на берегу р. Бешенки, пансионат на 40 кроватей для легочных больных.

2) Вторая на дачах бывш. Собинова, Полякова, Прокофьева и др. у Мельничного ручья, пансионат на 40 кроватей.

3) Третья в бывш. царском охотничьем домике санаторий на 50 кроватей на склоне г. Ачишхо.

Имеются комнаты у частных лиц за недорогую плату.

Показания и противопоказания для больных общие со всеми горными климатическими станциями (см. Кисловодск).

Сообщение – от Москвы и Петрограда через Ростов, Армавир, Туапсе прямым вагоном до Сочи. От Сочи до Красной Поляны автомобилем или лошадьми.

Источники – В окрестностях Красной Поляны имеются минеральные источники соляно-щелочные, железистые и углекислые. Они почти не используются.

Источник А ч и п с е – подобен Нарзану, источник Пслух – углекислощелочный, источник Аишхо – железистый, бывший царский – углекислый, пятый источник без названия – железистый и шестой – серно-кислый.

Экскурсии. – Красная Поляна очень богата прекрасными горными экскурсиями. На все названные выше вершины имеются тропы, куда можно подняться верхом или пешком. При этом можно испытать все впечатления высокогорных альпийских восхождений:

Имеется из Красной Поляны горная тропа через перевал Псеашхо в станицу Псебайскую Кубанской области.

Есть прогулка на горное озеро Кардывач.

Очень интересны по видам все тропы к перечисленным выше минеральным источникам.

В лесах, на обоих склонах Главного хребта прилегающих к Красной Поляне прекрасная охота на медведей, оленей, серн, кабанов.

Хоста.

Хоста расположена у устья реки Хосты в 22 верстах от Сочи и 11 верстах от Адлера, в естественной бухте, среди долины, окруженной близким полукругом гор.

Часть города расположена на нанесенной рекою Хостою равнине по правому берегу ее и у подошвы г. Охун и мыса Видного. Более устроенная дачная местность раскинулась на левом высоком берегу и по шоссе, вдоль морского берега. Здесь имеется много как жилых, так и запущенных дач.

Х о с т а приморская зимняя климатическая станция и летний курорт с хорошим пологим пляжем из гальки.

Климат сходный с климатом Сочи. Средняя летняя температура +26°. Ночи прохладные +18°, резких колебаний температуры нет.

Показания и противопоказания для больных – общие с Сочи.

Курортных учреждений в Хосте нет.

Парк у берега моря. Было много богатых дач.

В частных квартирах имеются комнаты. Цены очень дешевые. Имеется почта и телеграф. Пароходы не заходят. Сообщением с Сочи и Адлером на лошадях.

Узнать о комнатах всегда можно в лавках и на почте.

На мысу «Видном», ограничивающим с запада бухту Хосты на горном склоне к морю – имение «Видное» – оно было разбито на дачные участки.

Экскурсия на Охун. К западу от Хосты поднимается красивая вершина Охун (2174 ф.), с которой как с Ай-Петри в Крыму, развертываются широкие морские и береговые панорамы. На вершине развалины древнего храма.

Гагры.

До Гагр по шоссе от Сочи 70 верст, и 37 верст от Адлера. От Сухума 101 верста. Гагры – очень полно оборудованная в 1890 го-

дах климатическая станция, на постройку которой было отпущено тогда около 3-х милл. руб. Расположена на узкой прибрежной равнине, примыкающей к морю, совершенно защищенной. За нею поднимается очень круто Гагринский отрог Кавказа. Часть курортных построек и частных дач находится на склонах этого хребта. Прибрежная полоса вся занята парком, длиною около 3 верст.

Климат. Климат Гагр благодаря большой влажности субтропический. Выше 300 метр. климат от морского переходит к горному. Свыше 900 метр. чисто горный.

Благодаря высоким горным хребтом (до 1800 метр.), Гагры защищены от северных и восточных ветров, открыты на юг и юго-запад. Летом это одно из наиболее жарких мест на всем Черноморском побережье.

Средняя температура зимы +8 гр., весны +11 гр., лета +22 гр., осени +19 гр. Средняя годовая +15. С. Общее количество осадков 1.340 мм. Барометрическое давление 760 мм. Температура моря во время купального сезона +16 гр. +22 гр. R.

Сезоны. Их два – к у п а л ь н ы й с мая по октябрь. Зимний климатический – сентябрь-май. Лучшее время сентябрь-ноябрь, как и на всем Кавказском побережье Черного моря.

Показания для больных тождественны с другими курортами побережья. В частности морской климат Гагр очень благоприятен для всех ослабевших и утомленных. Он является могущественным и верным средством при задатках туберкулеза, при золотухе, рахите, малокровии, при неврастении и сердечной слабости. Очень способствует быстрому заживлению ран после операций. Благоприятно действует на лиц с болезнями обмена веществ, подагриков, ревматиков, страдающих желудочно-кишечными расстройствами на почве атонии, кожными болезнями и женскими.

Лечебные средства Прекрасный пляж с купальнями, оборудованное гидропатическое заведение с ваннами теплыми, морскими, электрическими, световыми. Массаж. Аппарат Рентгена. Имеется больница на 50 кроватей. Открыт санаторий на 50 кроватей в б. дворце Ольденбургского и санаторный пансионат в б. Временной гостинице на 100 человек.

Частные дачи частью заброшены, частью обитаемы. На них сдаются комнаты по недорогой цене.

Пути сообщения. До Сочи по ж. д. имеются от Ленинграда и Москвы беспересадочные вагоны. От Сочи на пароходе или извозчике.

Природа. Гагры очень красивое место. Горы и скалы подступили здесь близко к морю. Они поросли роскошным лесом и подня-

лись высоко к небу. Скалы, море, небо, богатая растительность – тут соединилось все, чтобы создать интереснейший уголок побережья.

Историческая справка. У Гагр большое прошлое. В древности – греческая колония. Издавна здесь было владение Абхазского царства. Теперь это курорт Абхазской Авт. С. С. Р., признанный с 1921 г. имеющим общегосударственное значение. К России Гагры перешли от Турции в 1812 г. До половины прошлого века здесь часто бывали бои с горцами-абхазцами и черкесами и было военное укрепление.

Археологические памятники. И теперь еще сохраняются в окрестностях Гагр: древняя церковь во имя Ипатия. На р. Бзыби и Холодной – развалины других еще более древних церквей. В ущелье р. Жожквари развалины боевой башни, т.-н. «Башня Марлинского» – названной по имени поэта, погибшего у Адлера в сражении с черкесами. Сохранились остатки крепости, замыкавшей проход от Гагр к северу через Главный Хребет. В 1902 г. была реставрирована древняя церковь постройки VI века.

Оборудование. В прежнем оборудовании Гагр было много комфорта. Было шесть казенных гостиниц на 350 номеров. В одной из них, т.-н. «Временной», сцена и огромный ресторан.

Были отпущены средства на сооружение еще трех гостиниц – одной у моря на 600 номеров, другой на высоте 500 метров на 120 номеров и третьей на высоте 1.200 метров на 300 номеров, в альпийской полосе с устройством туда подъемной железной дороги.

В прежних гостиницах теперь устроены хорошо обставленные пансионаты.

Охота. В бывшей Гагринской казенной даче – теперь Гагринском лесничестве – 201 тысяча десятин.

В ней представлялась посетителям охота на зверей – медведей, барсов, диких кабанов, туров и коз. На право охоты выдавались свидетельства и можно было нанять егеря за 3 р. в сутки. Теперь может охотиться каждый гражданин, соблюдая общие правила охоты, т.-е. все звери и птицы считаются достоянием Республики, как во всех лесах, болотах и иных угодьях С. С. С. Р. Право охотиться на них имеют только члены союза охотников, имеющие охотничий билет и свидетельство об уплате установленного сбора.

Эксплуатация леса. Для эксплуатации богатых лесов Гагринской дачи была сдана перед войной концессия Акционерному О-ву на 14 лет, которое создало в 7 верстах от моря большие постройки и соорудило подвесную ж. д. протяжением в 16 в. В настоящее время эти предприятия бездействуют.

Ближние экскурсии. Окрестности Гагр изобилуют удобными прогулками и красивыми местами с разными достопримечательностями:

1) По шоссе к Сочи вблизи Гагр – п о д з е м н а я речка, с высокого обрыва видно, как из скалы вырывается бурный поток и недалеко впадает в море.

2) Карниз над морем, по которому идет шоссе, приводит к т.-н. «Холодной речке».

3) Дорожка в 6 верст по скалам и под'емам к водопадам р. Ж о э к в а р ы.

4) Поездка в бывшее имение «Отрадное» по шоссе на Сухум.

5) Поездка по тому же шоссе в бывшее имение «К о л х и д а», в котором была плантация мандаринов.

6) По т.-н. «Альпийской дороге» в ущелье Цихерва, в голове которого на высоких скалах «пещера».

7) В горы по р. Бзыби до моста.

8) На старую «черкесскую» тропу (1½ часа).

9) К истоку р. Гагрипши (1½ часа).

10) По реке Гагрипши «клипе» (1½ часа).

11) К гроту (2 часа).

12) К Ольгинскому перевалу (2 часа).

13) К бывшему павильону (3 часа).

14) К Альпийской гостиннице (4½ часа.)

15) В пихтовый лес к домику л е с н и ч е г о (5 час.).

16) В пихтовый лес на северной стороне дачи (6½ час.).

17) На вершину Мамздыхша (8 час.).

18) На альпийские пастбища (10 час.).

19) Помимо указанной выше верхней тропы к водопадам р. Жо-эвары есть тропа по ущелью, особенно красивая, в 2½ версты.

Все эти дороги и тропы имели указатели на скалах. Было печатное расписание экскурсий. Указанное выше время обозначено в расчете на верховую езду. Пешком надо считать двойной срок.

От Гагр до Сухума.

Мыс Пицунда. Между Гаграми и Гудаутами почти посередине (35 в. от Гагр и 30 в. от Гудаут) находится мыс Пицунда с большим маяком в 21 метр высоты с сильным белым огнем (красный проблеск), который виден на 9 морских миль.

Мыс Пицунда – Питиус древних греков, весь зарос нетронутым лесом из приморских сосен.

В старой Абхазии во времена язычества и полужычества – полухристианства леса на Пицунде считались священными, может-быть это и сохранило их.

На Пицунде сохранился старый большой храм постройки не ранее X века. Он реставрирован и при нем имеется общежитие Ново-Афонского монастыря.

Мюссера – курорт (бывшее имение Лианозова) с 2-х верстной береговой линией, защищенное мысом Пицунда, от которого находится в 5 верстах.

Прекрасный, здоровый, без лихорадок, климат. Имеются насаждения апельсинов, лимонов, мандаринов, пальм, чайных кустов и бананов. Разбиты парки и бульвар. Проведены дороги.

Были две гостиницы-пансиона, бывш. Коварского и «Вилла роз». Пока не функционируют.

Все имение покрыто лесом из граба, бука, дуба, ореха, каштана и других пород, свойственных побережью Мюссера как курорт не восстановлена.

Гудауты – большое местечко в 65 верстах от Гагр по шоссе к Сухуму. Расположено на возвышенном плато в 11 верстах от берега моря. У моря возник поселок Новый Г у д а у т. Имеется шоссе. Водопровод.

Климат. Плато, на котором приютились Гудауты не имеет леса и это несколько портит его климат, хотя в общем он такой же мягкий, как в Гаграх и Сухуме. Новый Гудаут имеет все данные для климатической станции.

Есть почта, телеграф. Было две гостиницы «Импералы» и «Кавказ», а в Новом Гудауте, «Мюссера» на 60 номеров быв. Лианозова. Имеется несколько духанов с комнатами для ночлега.

Пути сообщения. На парохде или по шоссе от Сочи.

Район Гудаут, наиболее населенный на всем побережье, в нем около 36 тыс. жителей, из которых 23 тыс. абхазцев. Имеются значительные плантации табаку, виноградники, сады, кукурузные поля.

Порт-Гудауты, в 1911 г. отпустил 1.635.880 пуд. грузов, а принял 354.134 пуда. Табаку 70 тыс. пудов. Коньяку 6.250 ведер. Остальное составляют вино, фрукты, кукуруза.

В окрестностях Гудаут имеются серебро-свинцовые руды. В бухте ловится много рыбы. На отмели разводятся устрицы.

В 15 верстах от Гудаут имение бывш. Лопатина с промышленной плантацией персиков в 18 дес.

Окрестное население расположилось поселками в долинах Бомборской и Лихнинской. Обе они весьма красивы и очень плодо-

родны. Селение Лихны основано в VII веке до нашей эры греками. Сохранилась церковь XI века. Имеются развалины замка-крепости бывших владетелей Абхазии. В Гудаут маяк и пост пограничной стражи.

Новый Афон.

От Гудаут до Нового Афона 16 верст по шоссе. Это монастырь, созданный выходцами с Афона в 1875 г., разросшийся в огромное культурное хозяйство. Создатель его, монах Иерон, умер в 1912 г.

В Новом Афоне пять церквей, гостиницы, жилые корпуса и всевозможные предприятия – каменоломня, водяные мельницы, электрическая станция, фоникулер на Иверскую гору, небольшой чугунолитейный завод, мастерские – механическая, столярная, токарная, слесарная, сапожная, портновская. Кожевенный завод, алебастровый завод. Пристань. Почта. Телеграф. Больница. Аптека. Школа. Помимо этих вспомогательных учреждений и предприятий главная статья хозяйства – образцовое плодоводство и в и н о г р а д р с т в о. Новый Афон давал ежегодные 90–100 тыс. ведер вина «Изабелла» на вывоз. Имеются большая лимонная плантация, плодовый сад и акклиматизационный питомник. Фоникулер теперь бездействует.

До войны жило и работало на Нов. Афоне в среднем 700–800 человек, теперь много меньше. В летнюю пору года обычно больше половины разбрехалось, а с осени опять общежитие монастыря начинало пополняться элементами бродячей Руси и снова усиливалась деятельность ново-афонских предприятий.

Туристы. Нов. Афон не только красивое, но прежде и очень приспособленное для туристов место. Там их умело встречали, и тысячи небогатых туристов, которые по обычаю оставляли один рубль в сутки с человека за помещение и постную пищу, давали ему большой доход.

Археологические памятники:

1) Церковь Симона Канонита восстановлена из развалин храма IV века.

2) Генуэзская крепость-башня XIII века использована для устройства в верхнем этаже помещения гостиницы.

3) Т.-н. Иверская гора представляет собою собрание памятников разных эпох. На самой вершине развалины крепости – Никопсия. На полпути к ней по горе остатки древних укреплений и сооруже-

ний. В крепости развалины древней христианской церкви VI в., в которых хорошо сохранился алтарь.

В погребениях на горе было найдено в склепе много черепов и костей.

Все вместе – это собрание остатков византийского, римского, генуэзского и турецкого владычеств на побережье Абхазии. К ним присоединяется часовня и фоникулер современной постройки.

Вид с вершины Иверской гробы обширный. На запад виден весь берег до самого мыса Пицунда, на восток – до Сухума. Огромный амфитеатр зеленых гор и долин и простор моря. В ясные зори их панорама обворожительна.

Искра. В 1916 г. на полпути от Афона к Сухуму возник поселок «Искра» – 320 десятин разбиты на участки по 5 десятин, распроданы и заселены главным образом лицами интеллигентных профессий – врачами, инженерами и т. п. на началах кооперации. Около 40 участков до войны было заселено. Расположен поселок в 5–6 верстах от шоссе на склоне горы Абачагдары в местности Эшери.

В 28 верстах от Нового Афона береговое шоссе входит в Сухум.

Сухум-Кале.

Сухум-Кале. 101 верста от Гагр и 28 верст от Нов. Афона. Населения 35 тыс.

Портовый город. Естественная бухта очень большая. Имеется железная пристань, мола нет. В бурную погоду пассажиры доставляются с рейда на фелюгах.

Лучшая климатическая станция для слабогрудных по признанию XII международного конгресса врачей в Москве.

Красивая и разнообразная горная местность и богатейшая субтропическая растительность.

Климат. Средняя годовая температура +15 гр. Ц., средняя весны +14,4 гр. Лета +23 гр., осени +17,3 гр. и зимы +7,5. Сравнительно с Ялтой Сухум имеет более теплую зиму, весну и осень. Количество осадков 1264 мм. Число солнечных дней очень велико, до 217 (больше Кисловодска). Летом – бризы, днем с моря, вечером и ночью с гор, что умеряет жару и духоту. Недостаток местности это м а л я р и й н о с т ь Сухума в летние месяцы, как вообще всей прибережной Абхазии. Зимний сезон свободен от малярии.

Историческая справка. Сухум-кале основан около VII века греками из Милета. Носил название Диоскурии. Был под властью римлян, у которых назывался – Севастополем. В окрестностях

есть следы пребывания генуэзцев. Грузины называли его Тухоми. С 1455 г. был во власти турок, которые сообщили ему теперешнее имя – Сухум-кале (Вода-песок-крепость). При них Сухум был одним из главных невольничьих рынков на Черном море. С 1810 г. отошел к России. В 1855 г. и 1877 г. турки обратно захватывали Сухум на короткое время. В 1914 г. они его обстреливали.

В настоящее время Сухум центральный город Абхазской автономной сов. соц. республики, которая входит в состав Закавказской федерации.

Имеются: электрическое освещение, водопровод, набережная, бульвар, театр, ботанический сад, почта, телеграф, агентство Госбанка.

Производство табаку, кукурузы, фруктов. Сухумский округ занимает первое место в СССР по производству табаку высшего качества: имел до войны около 50 оптовых складов.

Вывоз Сухумского порта 1912 г. превысил 400 тыс. пудов табака, который шел не только в Россию, но и в Европу, Турцию и Египет, сбор табаку в Сухумском округе в 1922 году был 30 тыс. пудов, в 1923 году 200 тыс. пудов. Кроме того Сухумский порт отпускает кукурузу и фрукты.

Ботанический сад – опытная акклиматизационная станция. Здесь можно видеть субтропические растения всех стран, например – бразильские ореокарии, много эвкалиптов и всех видов акации, масличную рощицу с подлеском из китайского чая, бамбуковую аллею, обильный подбор хвой всех стран, горку с подбором альпийской флоры, сахарный тростник, кактусы, агавы, бананы, лавровишни, лавры и проч. В саду имеются оранжереи и музей с гербариями.

Сообщение с Сухумом до Новороссийска, Туапсе или Батума вагоном прямого сообщения от Москвы и Ленинграда. От названных портов пароходы два раза в неделю.

Сухум – курорт для туберкулезных и вообще всех страдающих легкими, общей слабостью, малокровием, нервным истощением, упадком питания и т. п. Показания и противопоказания для больных общие со всеми курортами Черноморского побережья (см. Сочи, Гагры).

Сезоны. Летний купальный с апреля по ноябрь, с температурой воды +17+22 гр. Купальни плохие. Пляж за городом у дач пологий с мелкой галькой, очень удобный и обширный.

Зимний сезон для климатического лечения с сентября по май. Лучшие месяцы сентябрь-декабрь.

Лечебные учреждения:

«Агудзера» – санаторий (бывш. Смецкого) 70 комнат со всеми удобствами (ванны, читальный, зал, столовая, веранда). Находится у города.

Между санаторием и морем огромный роскошный парк на 20 десятинах. Прекрасный пляж из гравия и гальки.

Санаторий «Гульрипш» № 1 и № 2 (тоже бывш. Смецкого) в 12 верстах от Сухума. Обширные комфортабельные здания. 50 десятин парка.

Сухум – курорт Абхазской С. С. Р., находящийся в ведении Гл. Курортного Управления Грузинской ССР (Тифлис). Признан имеющим общегосударственное значение и его учреждения открыты для больных всей Республики.

В Сухуме много комнат сдается в частных квартирах. Цены на комнаты и продукты дешевые: так в летний сезон 1923 г. можно было иметь комнату с обедом от 2 червонцев в месяц. Имеются гостиницы – бывш. «Ориенталь», 60 номеров, и другие.

Пароходное агентство. Таможня. Маяк. Учебные заведения. Много духанов. Рестораны. Кафе. Магазины.

Лесные и минеральные богатства Сухумского района.

Сухумский округ, особенно долины рек Кодора и Клыча, богаты лесами с ценными породами деревьев. В конце 90-х и начале 900-х годов там были большие концессионные разработки леса Максимова с конторами в Чхалте и в Сухуме. В революцию 1905 г. они были прекращены и с тех пор не возобновлялись.

Верстах в 35 от моря имеются большие залежи серебро-свинцовых руд и каменного угля.

Экскурсии из Сухума.

I. Минеральные источники: Вблизи Сухума имеется: 1) группа сернистых минеральных источников, известных еще древним, по р. Бесла в 4 верстах от города. 2) Углекислый источник в долине р. Лашипсе. 3) Сернистый источник Дзышра – Азего в котловине Дзышра. 4) Соляно-щелочной источник – Шхпачи-Дзегоба на склоне горы Цибишха. 5) Сернистый источник на р. Ацгара. 6) Источники более далекие по р. Кодору у Чхалты – углекислый и в Чемгахуаре сернистый.

Для лечения источники используются примитивными способами только туземным населением.

II. Археологические памятники. 1) В долине р. Келасури развалины церкви, построенной около VI века. 2) Каманский монастырь – в 12 верстах, от города. 3) Драндский монастырь – (19 верст.) основание его относится к VI веку. Древняя церковь восстановлена в 1885 г. При монастыре большое хозяйство – столярные и плотничные мастерские, школа и больница в большом трехэтажном здании.

III. Имение бывш. «Смецкое». На берегу моря по шоссе к Драндскому монастырю. Большое садоводство – на 80 десятинах и виноградники – на 46 десятин. 5 десятин мандаринов и апельсинов. Образцовое культурное хозяйство. Вина и фрукты бывш. имения. «Смецкое» имеют известность.

IV. Синоп (бывш. великокняжеское имение). Промышленное садоводство и питомник. Красивый интересный сад со всевозможными экзотическими породами деревьев и растений.

V. Экскурсии на гору «Чернявского» и «Трапедия» (где имеются развалины древней крепости) дают прекрасные открытые виды на горы и море.

VI. Сталактитовые пещеры. – В местности. Гумо у деревни Михайловской, 8 верст от города. Пещеры большие куполообразные с узкими переходами, сталактиты красивые. Впечатление дают оригинальное и сильное, но, как всякие пещеры, не очень приятное. Без проводника ходить в них не следует. Надо брать с собой магний или какой-нибудь факел.

VII. Цебельда. Плоскогорье верстах в 25 от Сухума по В. С. дороге. Этот участок дороги до поселка Ольгинского и железного моста через Кодор шоссирован. Цебельда дачное место сухумцев на июль и август с прекрасным горным воздухом. Много дач отдается в наймы. Дорога очень красива в том месте, где, поднимаясь на плоскогорье, она входит в ущелье.

VIII. Военно-Сухумская дорога – идет от Сухума по ущельям Кодора и Клыча через перевал Клухор Главного хребта, к курорту Теберда и приводят на севере к г. Баталпашинску и далее – ст. Невинномысской Влад. ж. д. (см. В. С. дорога).

ЧАСТЬ V

Район Минеральных Вод

Район минеральных вод Пятигорье.

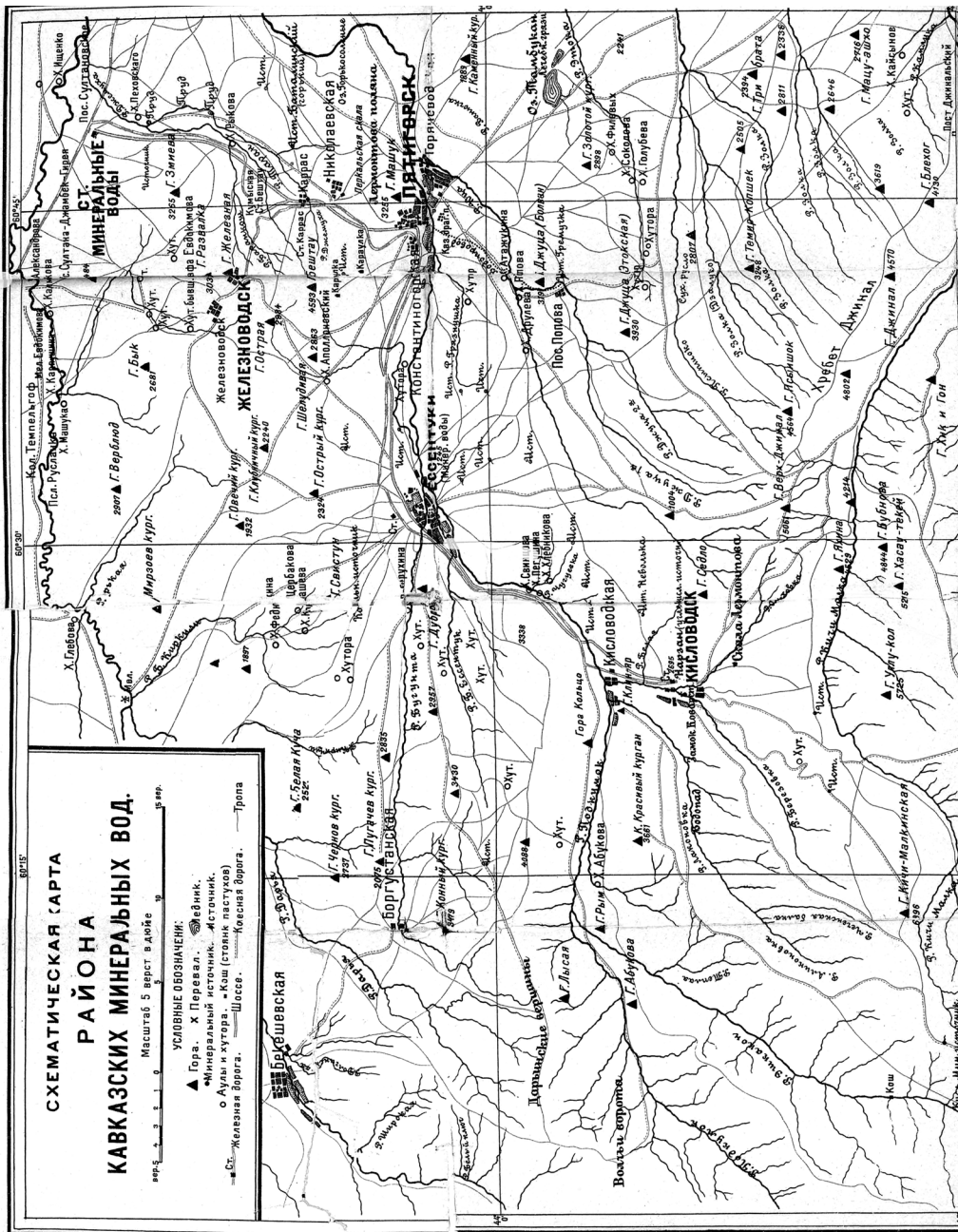
Пятигорье. Верстах в 360 от Ростова находится ст. Невинномысская. «Невинный Мыс» – выступ обширного плоскогорья, которое полого спускается от Эльбруса на север и далеко вдаётся в степи Предкавказья.

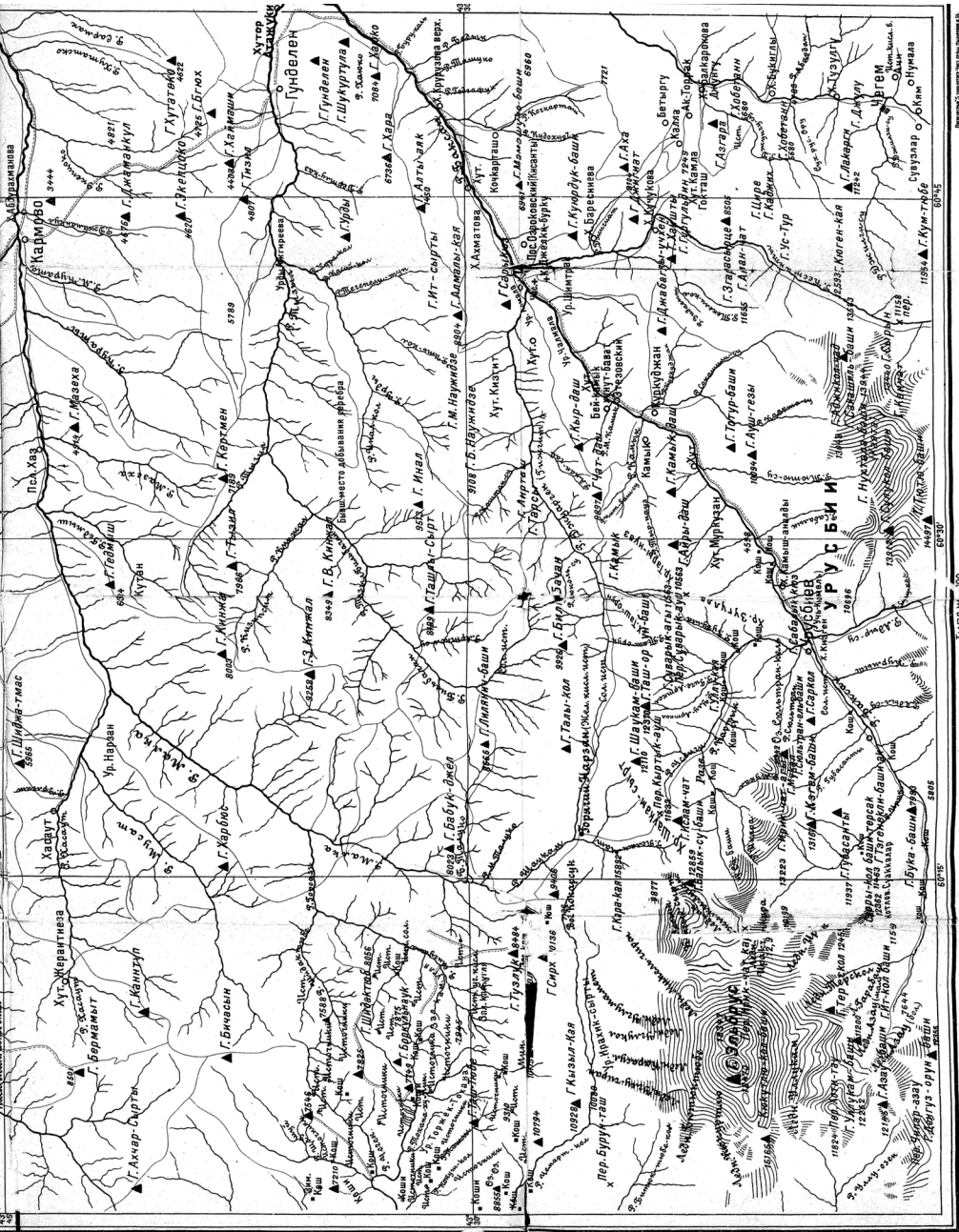
До Невинномысской, по обе стороны ж. д. полотно, расстилаются сплошные степи. Дальше местность меняется. Вправо и впереди в ясную погоду показываются вдали очертания гор Пятигорья, в районе которых и расположены курорты – П я т и г о р с к, Кисловодск, Ессентуки и Железноводск.

По мере приближения к ст. Минеральные Воды (на 466 версте от Ростова) вырисовываются вершины – Верблюд, З м е и н а я, Б ы к, Развалка или «Спящий лев», и, самая высокая из всех, Бештау. Последней показывается гора Кум или «Кинжал гора».

От станции Минеральные Воды поезд медленно идет в гору и через 14 верст подходит к раз'езду Султановскому. Это водораздел между главными реками района Минеральных Вод «К у м о ю» и «Подкумком». Высота раз'езда 185 сажен. С него лучший вид на вершины «П я т и г о р ь я». Пятигорье получило свое название от своей главной пятивершинной горы – Бештау. По татарски Б е ш – пять, т а у – гора. Состоит же Пятигорье не из пяти гор, а из целой группы их. Академик, геолог Абих, известный исследователь Кавказа, дал им название «Скалистого Архипелага». И название Абиха вполне правильно, ибо эти горы представляют собою своего рода скалистые острова среди моря степей на обширных пологих плоскогорьях, ушедших далеко к северу от гор Кавказа.

В глубине земли под покровом осадочных пород лежат тут массивы изверженных лав. Отдельными вершинами вулканические породы выступают, как острова на дневную поверхность. Горы эти не вулканы, алаколиты, как называют их геологи, т. е. лавовые массы здесь не имели силы прорвать осадочные пласты, а только подняли их и выдавили куполообразные вершины и застыли под ними. Потом покрывки из осадочных пород были смыты с них в течение тысячелетий, и тогда обнажились лавы. Таков прежде всего Бештау (высота 1400 метров). Таковы – Железная, Шелудивая, Развалка (924 м.), Кум, Змеиная (994 м.), Острая, Бык и Верблюд.





Вершины Пятигорья – Медовая, Олень и Кабан являются не настоящими лакколитами, а т. н. дейками, т. е. жилами изверженных пород.

На горе Джуге чехол из меловых известняков в значительной мере сохраняется и теперь, а лава выходит наружу только кое-где в промоинах.

На горах Машуке, Лысой, Юце и Свистуне оболочка осадочных пород такая мощная, что до сих пор нигде не удается обнаружить лавовых выходов.

Человеку грамотному в геологии эти пласты лавы и морских осадочных пород дают прочесть одну из увлекательных страниц той великой живой книги Земли, которая начертана письменами геологических эпох на всей земной поверхности.

Самый лучший пункт для обозрения всего района Пятигорья – это вершина г. Бештау.

Курорты Минеральных Вод.

Общая характеристика. Курорты К и с л о в о д с к, Пятигорск, Ессентуки и Железноводск представляют знаменитую группу Кавказских Минеральных Вод.

Их основные преимущества – 1) обилие минеральных источников с исключительным целебным действием, 2) здоровый, прекрасный, горный климат и 3) простор незаселенных мест вокруг и удаленность всяких промышленных центров.

Все это вместе взятое дает широкую возможность соединять на группах все средства и способы лечения силами целебной воды, климата и солнца. В то же время больной, или отдыхающий здесь человек, может быть поставлен в непосредственную близость к ласкающей и даже ликующей в летнее время природе.

На группах имеется до 50 различных целебных источников и целебные грязи для ванн.

Историческая справка.

Как все почти культурные начинания на всем огромном пространстве России связаны с именем Петра I, так и курорты Минеральных Вод от Петра начинают свое историческое бытие. В 1717 году Петр послал исследовать их своего лейбмедика Тобера, а при поездке на Терек и сам свернул на «драгунские теплицы» и купался в их водах.

Лечебное использование источников группы Минеральных Вод началось с 1780 года, когда возникла крепость у Горячей горы Пятигорска и солдаты вырубали ванны в скалах.

В 1803 году при Александре 1 были учреждены при водах две должности казенных лекарей. Появились ванны и приезжие больные из России. Затем лет через десять были построены два казенных дома для сдачи приезжим больным. Этими постройками положено начало нынешнему Пятигорску. Затем казна и частные лица начали строить здесь для потребностей лечащихся купальные здания и дома, и была разработана дорога.

В 1823 году было произведено исследование целебных свойств источников профессором Н е л ю б и н ы м, и все источники описаны.

Очень помог организации групп главный начальник армий и края, известный генерал Ермолов.

С 1846 года на оборудование вод казна стала регулярно отпускать средства и дело создания курортов пошло быстрее. Однако только с проведением в 1875 году железной дороги, курорты Минеральных Вод начали по настоящему развиваться. Но все дело по-прежнему оставалось в казенных руках и это его глушило. Публика бросилась на группы, но встречала хищную эксплуатацию ее и отсутствие благоустройства. И если продолжала ездить, то привлекаемая только удивительными целебными свойствами вод и грязей и богатством природы.

Еще четверть века курорты прозябали. В 1900 году Управлению Минеральных Вод казною было отпущено 2½ миллиона рублей на благоустройство в течение 6 лет, и тогда были созданы многие современные курортные сооружения – ванны, здания, театры, трамвай, освещение и сданы участки для постройки гостиниц и проч.

К 1905 году финансовая сторона управления очень запуталась и дело опять замерло.

В 1906–1907 г. Геологический Комитет предпринял работы по геологическому изучению источников и это снова помогло их развитию.

С 1908 года старое правительство перешло с пути благотворения курортам и попечения о них на путь коммерческой постановки всего их хозяйства и экспорта вод. Это сразу повысило их бюджет без всяких ассигнований казны до 2½ миллионов рублей в год. После этого появились новые ваннные здания и водолечебницы в Пятигорске, Железноводске, Ессентуках и т. д.

При казенном управлении на группах Минеральных Вод, конечно, не использовано и малой доли заложенных в них природоугодий и возможностей для массы городского населения, нуждающегося в отдыхе и восстановлении растрачиваемых сил. В особенности ничего не было сделано для привлечения на курорт больных из трудовых и малообеспеченных слоев.

Со стороны природных благ редкие заграничные курорты могут идти в сравнение с группами Минеральных Вод. Особенно надо ценить здесь отсутствие, верст на 100 вокруг, всяких промышленных городов и местечек с заводами, фабриками, скученностью жилья и неизбежной порчей воздуха.

Со стороны же благоустройства дело стоит совершенно наоборот, и группы Минеральных Вод трудно сравнивать с заграничными курортами.

Когда началась война в 1914 году, Кавказские Минеральные Воды получили огромный наплыв публики. Правительство решило было произвести серьезные затраты на их благоустройство, на создание водопроводов, канализации, дорог и трамвайных сообщений. Можно было ожидать быстрого роста наших курортов. Но потом в связи с общей разрухой дело опять стало. Несмотря ни на что, шла бойко вперед только постройка частных дач на арендуемых у казны участках. С революцией и она прекратилась.

Управления и Учреждения.

Все четыре группы Кавказских Минеральных вод связаны между собою железнодорожной веткой и живут общей жизнью, интересы которой вращаются около курортного дела. Центром административным и – хозяйственным – служит г. Пятигорск, где находится Управление Кавказских Минеральных Вод, центральные лаборатории – химическая и санитарно-гигиеническая, главная метеорологическая и сейсмическая станция, старейшее на водах Русское Бальнеологическое Общество, а в последнее время открыт Научный Бальнеологический Институт с клиническими отделениями на всех группах, которые занимаются изучением курортов, как в естественно-историческом, так и в медицинском отношении.

Кавказские Минеральные Воды богато оборудованы лечебными учреждениями, ванными зданиями, грязелечебницами и физиотерапевтическими кабинетами, химико-бактериологическими и диагностическими лабораториями.

Все группы вместе с тем оборудованы и лечебными учреждениями общего типа – больницами и амбулаториями.

Все 4 группы Кавказских Минеральных Вод составляют один общий округ санитарной охраны, обнимающий собою обширный район до станции «Минеральные Воды».

Санитарная охрана курортов находится в руках Санитарного Отдела Управления Кавказских Минеральных Вод, объединяющего работу Губ. Здравотдела и Управления Вод.

Пути сообщения.

Район Кавказских Минеральных Вод обслуживается дачными поездами, которые летом проходят каждые 1–2 часа. С центром России и с Закавказьем поддерживается удобное сообщение со ст. Минеральные Воды прямыми, скорыми поездами с вагонами-ресторанами спальными принадлежностями и проч. (см. выше гл. «Пути сообщения»).

Телефон. Почта. Телеграф. Между группами имеется телефон, почтовое и телеграфное сообщение.

Развлечения.

В сезон Кавказские Минеральные Воды наполняются приезжими со всех концов Республики. На каждой группе имеется симфонический оркестр, дающий обычно 2 концерта ежедневно; театры также имеются везде с переменными труппами; есть неизбежные кино; имеются экипажи и верховые лошади для прогулок.

Порядок приема больных, имеющих места в санаториях, пансионатах и т. д.

К каждому поезду, прибывающему на станцию «Минеральные Воды» из крупных городов (Ленинград, Москва, Ростов, Тифлис, Баку), выходят специальные курортные агенты. Они встречают больных, направляют их в регистрационную будку (тут же на вокзале) и принимают багаж больного.

Если больной прибывает на ст. «Минеральные Воды» до 17 часов, и в его путевке указано, куда он направлен: в Пятигорск, Ессентуки, Кисловодск или Железноводск, то его отправляют с первым же поездом на курорт.

Курортные агенты оказывают все услуги по посадке больных и следят за багажом.

Если больной прибывает на станцию Минеральные воды после 17 часов, то курортные агенты сопровождают его в дежурную

гостиницу (пять минут ходьбы от вокзала), где больным предоставляется комната на двоих, на троих. На кроватях пружинные матрасы с перинками и чистым бельем. В день приезда в гостинице больной получает молоко, какао, яйца и сливочное масло за невысокую цену.

По желанию и за особую плату больной может получить и горячие блюда по карточке (из железнодорожного буфета 1 класса).

Общая группировка источников по их химическому составу по группам минеральных вод.

Все минеральные источники расположены в 4-х местах, что и создало 4 Группы Кавказских Минеральных Вод – Пятигорск, Эссентуки, Кисловодск и Железноводск. Все разнообразие их вод по исследованиям геолога А. Н. Огильви сводится к трем основным типам:

- а) воды глауберово-известково-углекислые, как горячие (Пятигорск и Железноводск), так и холодные (Нарзан) в Кисловодске;
- б) соляно-щелочные – типа Эссентуков и
- в) горькие типа Баталинского источника – около Пятигорска.

Озеро Тамбукан.

В расстоянии 12 верст к Ю.-В. от Пятигорска находится горько-соленое озеро Тамбукан, снабжающее все курорты рапой (рассолон) и минеральной грязью.

Лечебные сезоны Пятигорск, Эссентуки, Железноводск, бальнеологическое и грязевое лечение – с 15-го мая по 1 октября.

Кисловодск – бальнеологическое и климатическое лечение – круглый год.

Лучшее время.

В районе минеральных вод – обильные солнцем жаркие и сухие дни начинаются с июня и продолжаются до октября. Поздняя осень и зима – ноябрь-февраль – в Пятигорске, Эссентуках и особенно в Железноводске отличаются крайне непостоянной погодой (смена оттепели и морозов, много дождей, туманы и ветры) и непригодны ни для климатического лечения, ни для теплечения (ванны минеральные и грязевые).

Кисловодск, наоборот благодаря защищенному положению в горной долине, имеет тихую, безветренную теплую зиму с обили-

ем солнечных дней (с ноября по март) и является первоклассной зимней горной климатической станцией.

При поездке надо всегда иметь в виду, что май и первая половина июня в Кисловодске и на всех группах и вообще в предгорьях очень дождливы в зависимости от обильного в это время таяния снегов на высотах Б. Кавказа.

От ст. Минеральные Воды до Кисловодска.

Ветка железной дороги, идущая на курорты имеет прямое направление на юг. Первой справа видна гора Змеевая. У нее куполообразная вершина. Впереди вырисовывается г. Бештау. Его склоны до половины поросли лесом, выше залегли луговые склоны и на самой вершине скалы. При приближении к ст. Бештау открывается вид на г. Развалку и на г. Железную. От ст. Бештау идет ветка на Железноводск. За ст. Бештау полотно огибает подошву этой горы, минует ст. Иноземцево и Лермонтовский раз'езд и подходит к Пятигорску. Дальше следуют Эссентуки и в конце линии Кисловодск. За Эссентуками полотно железной дороги идет по красивой долине реки Подкумка, окаймленной горами.

Протяжение всей этой жел. дор. ветки 61 верста.

От Пятигорска до Кисловодска 36 верст, а от Эссентуков 20 верст.

Порядок приема больных на курортное лечение.

Государственные поликлиники. Государственные поликлиники на всех курортах должны пройти все больные. Без поликлиники никто не может поручить ни одной процедуры (об этом вывешены специальные правила на вокзалах всех 4-х курортов).

В поликлиниках открыты кабинеты, в которых принимают лучшие врачи-специалисты, как приглашенные из крупных университетских городов, так и местные.

Врачи поликлиники осматривают больного, намечают план лечения и выдают процедурный лист.

Больные заарендовавшие места пользуются лечением поликлиники бесплатно. Прочие больные платят за прием. После осмотра в поликлинике больной возвращается в гостиницу, откуда, на основании заключения поликлиники, больного направляют в соответствующий санаторий.

Таким образом больной задерживается в дежурной гостинице не более 2-х суток, кроме тех случаев, когда для определения болезни требуется анализ.

Кисловодск.

Месторасположение. Кисловодск расположен на высоте 821 метра (вокзал) над уровнем моря, на дне горной долины у пересечения ущелий двух горных речек – Ольховки и Березовки, которые невдалеке впадают в р. Подкумок. Со всех сторон Кисловодск прикрывают горы не грандиозные и суровые, а ласковые и зеленые.

Кисловодск представляет редкую климатическую лечебную станцию. У всех, кто бывал в Кисловодске навсегда остается воспоминание о его «вкусном воздухе», особенно верхних участках парка и на окрестных лугах и скалах.

Климат. Кисловодская долина окружена безлесными горами, защищающими ее от ветров, вследствие чего он резко отличается от других групп КМВ по своему ровному климату в особенности зимой: из всех групп, один Кисловодск является климатической станцией для зимнего сезона. Полное безветрие, теплая зима и обилие солнечных дней. Также хороша здесь вторая половина лета и особенно осень. Ранняя весна и начало лета (март-май) дождливы, чем дальше к осени, тем суше. Средняя температура года +7,9, зимы –3,1, лета +18,5°. Общее количество атмосферных осадков 485,5 мм, большая часть их выпадает в апреле, мае и в начале июня. Ветры – северный и юго-западный дуют главным образом весной и в начале лета, принося ненастье.

Кисловодск отличается значительно разреженным воздухом (барометрическое давление 691,5 мм), а окружающие высоты, покрытые альпийскими лугами придают воздуху Кисловодска особенную свежесть. Солнце – стихия Кисловодска. Количество дождливых дней в году колеблется всего 60–70. По числу солнечных часов в зимнюю половину года, с ноября по март Кисловодск стоит впереди даже знаменитого Давоса в Альпах. Солнечных часов для каждого дня этих зимних месяцев в Кисловодске – 3,7, в Давосе – 3,6, в Ялте – 2,8, в Монтре – 2,6.

Ветров в Кисловодске резких не бывает, но положение в горном ущелье всегда обеспечивает ему постоянный легкий обмен горного воздуха. Он очень живителен и чист, напоен азотом, а высота около 4/5 версты над уровнем моря дает наилучшие условия дыхания.

Историческая справка. Кисловодский Нарзан известен с начала XVIII века, но лишь в 1803 г. было построено небольшое укрепление и поставлен гарнизон для охраны приезжавших больных.

Первые постройки появились только в 1819 г. близ укрепления. В 1823 г. была построена казенная гостиница и разведен парк по Ольховке. В 1848–58 гг. построена галерея Нарзана в стиле английской готики.

В 1893 г. проведена железная дорога до Кисловодска, и он обращен в город. После этого Кисловодск стал быстро расти и обогатился ванными зданиями, целым новым поселком по Ребровой балке и новым парком.

Парки. По долине Ольховки расположен старый парк. В начале его находится источник «Нарзан» в галерее. Близ Нарзана в парке эстрада для симфонических концертов, площадка для детских игр, библиотека-читальня и ресторан. Выше находится «Новый парк», разбитый на высотах среди альпийских лугов, с более сухим горным воздухом.

Новый парк имеет характер – открытых солнцу и ветру полян с обширным горизонтом. Здесь находится санаторий «Красные Камни».

Близ вокзала расположен третий парк с курзалом Владикавказской жел. дор., где имеется эстрада для симфонического оркестра и лучший на водах театр.

Водоснабжение курорта обеспечивается двумя водопроводами. Они питаются – Лермонтовским источником в 4 верстах от курорта и Семиградусным в самом парке. Оба вместе они дают 45 тысяч ведер.

Населения постоянного в Кисловодске 16.250 (пер. 1923 г.) человек. В летний сезон с приезжими в 1915 г. было до 35 тысяч. Теперь количество приезжих упало, но ежегодно быстро возрастает и уже начинает догонять довоенную цифру.

Санитария курорта и города в сносном состоянии, благодаря природным условиям – коротким многоводным летним ливням и горной местности, обилию солнца и растительности. Эпидемий в городе и курорте не бывает. Наиболее благоустроена та часть города, которая расположена по так называемой «Ребровой Балке». Канализация имеется только в курорте, сооруженная управлением вод.

Санитария г. Кисловодска страдает от недостатка канализации, постройка которой задержалась с начала войны.

Санитарные учреждения. Имеется больница на 20 кроватей для заразных больных, хирургическая лечебница на 20 кроватей, инфекционный госпиталь на 40 кроватей, санитарно-гигиеническая лаборатория и санитарные организации для надзора за жилищами, пищевыми продуктами и пр.

Удобства. Кисловодск в общем благоустроенный курортный город, с необходимыми удобствами – водопроводом, электрическим освещением, междугородним телефоном, почтой, телеграфом, агентством Госбанка и хорошим железнодорожным сообщением.

Сезоны и пропускная способность. Лечебных сезонов на Кисловодской группе два: летний – с 1 июня по 1 октября, преимущественно для бальнеологического лечения; зимний – климатический с 1 октября по 31 марта. Апрель и май не рекомендуются для приезда больных в виду большого количества дождей и ветров.

Курс бальнеологического лечения, как на всех соответствующих курортах, шестинедельный. Пропускная способность всех физиотерапевтических и бальнеологических учреждений при десятичасовом рабочем дне до 4.000 процедур.

Общая характеристика. Соединяя все данные Кисловодска, его следует оценить так:

Во-первых, – это единственный и постоянный курорт в России для сердечных больных с богатейшим в мире углекислым источником «Нарзаном» – «Богатырь водою». Ванны нарзана раздражают нервы кожи и поднимают деятельность сосудно-двигательной системы на всей периферии тела и таким образом влияют на весь ток крови и ее правильное распределение и помогают работе сердца. Особенно хорошо поддаются лечению болезненные состояния сердца после нервных потрясений, переутомления и заразных болезней – миокардиты и эндокардиты, начинающиеся склерозы и неврозы сердца.

Во-вторых, – это, тоже постоянная, летняя и зимняя горно-климатическая станция, при чем «Нарзан» открывает возможность одновременного лечения и от общей слабости, и от всяких других побочных страданий.

В-третьих, – это курорт вообще для всех слабых и выздоравливающих со всеми способами лечения силами природы.

Наконец, в-четвертых, Кисловодск – это прекрасное место для отдыха и развлечения в течение целого года для всех измотанных физически и морально в суете и неурядицах жизни.

Показания для лечения больных:

Выработанные Кисловодск. Мед. Общ. в 1921 г.:

1. Болезни сердечно-сосудистой системы: миокардиты, органические пороки сердца без резких расстройств компенсации, начальные формы атеросклероза и аоритов.

2. Болезни дыхательных органов: хронические катары верхних дыхательных путей, нерассосавшиеся пневмонии и плевриты, заболевания бронхиальных желез, эмфизема легких без резко выраженного артериосклероза и миокардита.

3. Болезни обмена веществ: мочекислый диатез (особенно оксалурия и фосфатурия), сахарное мочеизнурение, ожирение. Базедова болезнь без резкой возбудимости и расстройства сердечной деятельности.

4. Болезни нервной системы (неврозы): неврастения, истерия, травматические неврозы без резко выраженных сосудодвигательных расстройств.

5. Общая слабость организма после перенесенных инфекционных болезней, после операций, как последовательное дополнительное лечение на других группах, переутомление.

Противопоказания для лечения больных, разработанные также Кисловодским Медицинским Обществом в 1923 году:

1. Миокардиты и пороки сердца с резким расстройством компенсации, резко выраженная форма артериосклероза (грудная жаба, большая дилатация, аорты, аневризм аорты, склероз мозговых артерий), легко возбудимые сердца, капельные сердца.

2. Нефриты, хронические артриты (кроме туберкулезных).

3. Эпилепсия, судорожные формы травматического невроза, истерия и неврастения с резко выраженными сосудодвигательными расстройствами, бурные формы климактерии.

Лечебные средства.

Кисловодск прежде всего бальнеологический курорт в летнем сезоне. Зимой прибавляется его климатическое значение.

Нарзан. Источник «Нарзан» имеет дебит 165 тысяч ведер в сутки.

В настоящее время выяснено работой геолога А. Н. Огильви, что Нарзан выходит из трещин в доломитовых известняках в виде значительно более минерализованной воды (так-называет «Доломитный Нарзан» из буровой № 74) на глубине около 100 саженей, но по дороге на дневную поверхность разбавляется на половину более пресными водами.

По составу вода Нарзана принадлежит к числу углекисло-известковых с большим содержанием свободной углекислоты, умеренной минерализации. Вода служит с лечебной целью главным образом в виде углекислых ванн, а также как питьевая столовая

вода, содействующая улучшению перистальтики и повышающая диурез.

Ванные здания.

Новое здание нарзанных ванн – роскошное, в индийском стиле недалеко от галереи Нарзана. В нем следующие отделения: 1) ванны Нарзана, 2) водолечебница,

3) ингаляционное отделение, 4) электро-свето-лечебный кабинет с рентгеном.

1) Отделение может отпустить в течение дня до 902 подогретых ванн Нарзана. Купанья в бассейнах в сезон 1923 г. не было.

2) Водолечебница при нем может отпустить до 100 различных процедур в день.

3) Ингаляторий с отделениями для сухих ингаляций и влажных ингаляций и залом для солено-бальзамических ингаляций, а также пневматическое отделение для дыхания сжатым и разряженным воздухом, и души из угольной кислоты. В общем ингаляторий дает до 240 процедур в день.

4) Электро-свето-лечебный кабинет оборудован всеми приспособлениями, и кроме того имеет еще – гидро-электрические, углекислые нарзанные ванны; всего он дает до 100 процедур в день.

В общем, в новых нарзанных ваннах имеется полный физиотерапевтический институт.

Такие же институты, но в меньшем масштабе имеются: 1) при гостинице «Гранд-Отель» – Институт «Азау» с углекислыми ваннами на 80 процедур в день, 2) при санатории им. т. Ленина (быв. Ганешина) в верхней части Старого парка на 80 процедур в день.

Оба они могут отпустить до 280 нарзанных ванн в день.

Ванны при нарзанной галерее с 48 кабинетами не работают, так как нуждаются в ремонте.

Соляриум (здание солнечных ванн) устроен на площадке холма, возвышающейся среди города и хорошо оборудованный с душами, всего на 240 солнечных ванн в день. Этот соляриум – лучший на Кавказских Минеральных Водах; имеется также соляриум при санатории им. т. Ленина.

Галерея. Над источником еще в 1850 году устроена широкая, большая галерея, правая стена которой состоит из открытых в парк непрерывных арок. Здесь пьют «Нарзан», покупают безделушки, а в ненастную погоду сюда собирается гулять вся курортная публика. В зимний сезон арки закрываются стеклами, в галлее устраивается кафе и играет музыка.

Террен-кур. От галереи Нарзана рассчитаны маршрутные прогулки для лечения по Эртелю. Галерея находится на высоте 818 метров над уровнем моря. – Маршрут идет на «Романовскую гору» – высота 918 метров, еще дальше дорожка переходит в Новый парк и выводит на площадку «Красные камни», высота 912 метров, оттуда на следующую площадку «Серые камни» 942 метра и, наконец, на высшую точку «Храм воздуха» 950 метров.

Общая длина этой прогулки более 3 верст. Ее под'ем 132 метра или всего 61 саж. Ходьбы вверх часа полтора.

При этом вся прогулка совершается среди деревьев в чистом освежающем воздухе. С «Красных камней» слегка показывается вершина Эльбруса, интересный вид на окрестные горы и Кисловодск. От «Серых камней» Эльбрус виден на $\frac{1}{2}$ своих снеговых конусов, за парком с «Синих камней» совсем открытый виды на конус Эльбруса и окрестные горы.

Помещения для больных. Жилищный фонд Кисловодска очень значительный до войны, теперь сильно сократился; в особенности чувствуется недостаток в хорошо приспособленных зданиях для зимних санаторий.

В сезоне 1924 г. открыты следующие санатории.

I. Санатории Упр. Кав. Мин. Вод.

1) **Клинический санаторий имени Ленина** (быв. Ганешина) При санатории все процедуры. Солнечные ванны и проч. Места арендованы Московским Советом.

2) **Санаторий «Красный Октябрь»**, на 85 коек для больных цу-страха.

3) **Санаторий пансионат Московского Совета**, 175 коек для больных с внутренними болезнями (не туберкулез).

4) **Гостиница «Красные камни»** на 78 комнат.

5) **Санаторий Петросовета** на 75 коек для больных цу-страха.

6) **Санаторий имени Семашко** на 40 коек для сердечных больных.

7) **Санаторий имени Интернационала** (быв. дача Тамбиева) на 75 коек для больных ВЦИКА.

8) **Санаторий имени Карла Маркса** на 100 коек.

9) **Санаторий имени Дзержинского** на 45 коек для ответственных работников партии.

10) **Дежурная гостиница** на 40 коек.

II. Санатории, Заарендованные у Упр. Кав. Мин. Вод:

- 11) **Санаторий ЦЕСУБС** на 40 коек.
- 12) **Санаторий Азнефти** на 100 коек.
- 13) **Санаторий Грознефти** на 75 коек.
- 14) **Санаторий Железнодорожный** на 100 коек.
- 15) **Санаторий Госторга** на 100 коек.
- 16) **Военно-Курортная станция** на 125 коек.

III. Частный санаторий 1-го Кавказского Санаторно-Курортного

Товарищества на 50 коек.

IV. Заарендованные у Коммунхоза дома отдыха.

- 1) **Грознефти**, Анцевская ул., 9.
- 2) **Центросоюза**,
- 3) **Хлебопродукта**, Раевская ул., д. 17, 18 и 24.
- 4) **Губпродкома**, Шереметевская, 3.
- 5) **Азрайкома** союза металлистов, Аловская набережная, 3.
- 6) **Горской Республики**, Кавказского страхового управления.
- 7) **Горского областного Совнаркома**, Пушкинская, 7.
- 8) **Северо-Кавказского Винного Треста**, Воронцовская, 5.
- 9) **Доктора Райх**, Андреевская, 3.

V. Пансионы и гостиницы.

Гостиницы и пансионы на 546 комнат в бывших гостиницах: «Гранд-Отель», «Россия», «Скала», «Центральная», «Нарзан», «Европейская» и другие, где можно всегда иметь номер.

Комнаты. Много комнат сдается в наем в частных квартирах. Стоимость их в летний сезон 1923 года колебалась от 1 до 3 червонцев в месяц. На окраинах дешевле.

Питание. Продукты питания на Кисловодских базарах летом 1923 года стояли ниже московских цен.

Экскурсии из Кисловодска.

I. Ближайшие экскурсии.

1) **Лермонтовская скала и Лермонтовский источник** – это прогулка всего версты в две. Совершается прямо из парка – от калитки за Семиградусным источником. Путь идет по реке Ольховке

по проезжей дороге. Значительную часть пути приходится делать по заселенному месту, что является большим недостатком прогулки. Более интересная часть начинается за третьим мостиком через Ольховку. Отлогие склоны Ольховой балки заменяются каменистыми и обрывистыми. Слева от дороги пещера – грот Лермонтова. Она легко доступна. У четвертого мостика самая Лермонтовская скала и саженях в 200 от нее Лермонтовский источник. По виду скала соответствует описанной Лермонтовым в сцене дуэли Печорина с Грушницким (роман Герой нашего времени). Самый подъем на скалу удобнее делать с западной стороны, по тропинке. Спуститься можно с противоположной стороны, мимо бывшего ресторана, где имеется источник.

Всю эту прогулку, очень легкую, можно сделать часа за два.

2) **Березовая балка** – это единственное место среди ближайших окрестностей Кисловодска, дающее впечатление дикого горного ущелья. Его склоны очень обрывисты и местами прямо отвесны. Общая длина ее верст шесть до того места, где в нее впадают две другие балки слева и справа, и на скрещении их образуется очень красивая замкнутая котловина. Здесь непременно следует сделать подъем на высоты склонов.

Дороги на Березовую балку идут и по низу ее и по верху. Верхняя дорога интересна по видам. Нижняя дает большее впечатление замкнутого ущелья. В голове ущелья находится серное болото. Прогулку лучше всего делать верхом.

3) **«Замок коварства и любви» и медовый водопад.**

Пути этих экскурсий совпадают. До «Замка коварства и любви» 5 верст, до Медового водопада 15 верст.

Дорога имеет долинный или ущельный характер. По обоим склонам то суживающимся, то расширяющимся возвышаются скалы и зеленые площадки лугов. На них весной и летом много цветов. Широких видов нет. То и дело скалы сдвигаются и замыкают все в своих теснинах.

«Замок коварства и любви». – Это большая скала, одиноко подымающаяся в виде острова со дна ущелья, оторванная от его склонов. Место дикое и красивое. Отвесные склоны увиты кустарником. На верхней площадке скалы создается острое ощущение высоты над бездной. Внизу шумит речка. Раньше здесь был ресторан и кабинеты. Некрасивые развалины его несколько портят вид. Летом имеется кафе.

До **«Медового водопада»** от замка еще около 10 верст дороги с такими же ущельно-долинными пейзажами. При падении русла,

речка раздваивается. Одна струя более узкая падает с большей высоты, другая многоводная и широкая имеет меньшую высоту падения. Место тоже своеобразно красивое и дикое.

4) **Кольцо-гора.** Среди горных хребтов, образующих Большой Кавказ – второй хребет с севера – Пастбищный сложен из системы пластов мелового периода. То красивое пересечение долин – Подкумка, Малого Подкумка, Березовки и Ольховки, в котором так живописно уютился Кисловодск, – образовано у южных склонов Пастбищного хребта. Гора Кольцо – это как раз одна из вершин или выступов этого хребта, что окружает Кисловодск с северо-востока и защищает его от холодных и засушливых ветров, которые так портят климат других групп – Пятигорска, Ессентуков и Железноводска и степей Предкавказья. Обрывистые склоны вершин Пастбищного хребта обращены на юго-запад, так сказать, к Эльбрусу, с них со всех открываются интересные виды на него. Кольцо-гора, Кабан-гора, Седло-гора, Малый Джинал, Большой Джинал – все эти вершины дают прекраснейший вид на снежные конусы Эльбруса, в особенности в моменты «горения его снегов» на утренних или вечерних зорях.

По направлению господствующих здесь ветров в отвесных стенах скал, обращенных на юго-запад можно видеть всюду у Кисловодска так называемые «пещеры выдуванья». В течение тысячелетий их выдолбил в песчанике никто иной, как ветры. Этим же геологическим процессом продолблен сбоку насквозь скалистый мыс, которым заканчивается Кольцо-гора. Кольцо-гора состоит из серого, хрупкого песчаника. Размер отверстия от 5–7 саженей. Сквозь него очень любопытный вид на Кисловодскую станицу. Но главный видовой интерес экскурсии – это переливы красок зари на снежных конусах Эльбруса, название которого в переводе означает «Белые груди».

Кольцо-гора интересна еще и в том отношении, что на ней можно показать геологическое строение гор вокруг Кисловодска. Преобладающие обнажения пород – это меловой мергель, затем следуют песчаники и твердые цветные глины. Все эти породы осадочные. Пески и глины относятся к прибрежным образованиям морей и океанов. Далеко от берега на глубины их не заносит. Меловые же отложения образуются из тонкого известкового ила на больших океанских глубинах. Они складываются из микроскопических скелетиков, плавающих в воде животных. Если рассматривать меловой мергель названных вершин под микроскопом, то он даст отчетливую картину фигур этих животных. Таким образом, стоя на Кольцо-горе, чувствуешь, что когда-то в древности

геологических периодов тут были воды океана. Их сменили затем мелкие прибрежные лагуны, а может быть, даже не один раз происходили эти смены, оставившие здесь меловой мергель с перемежающимися пластами песчаников и твердых глин.

В песчаниках Кольцо-горы легко находятся окаменелости разных морских моллюсков и отпечатки их раковин.

Расстояние Кольцо-горы от галереи Нарзана 6 верст. Дорога идет легким подъемом по левому берегу Подкумка, который приходится пересечь у крайних домов станицы Кисловодском. Можно ехать в экипаже до самых верхних обрывов Кольцо-горы. Последние 100–150 саженей делаются пешком.

5) **Седло-гора** поднимается также в хребте меловой системы, восточнее Кольцо-горы по правую сторону Подкумка. Главный интерес прогулки на Седло-гору – вид на Эльбрус и вершины Главного хребта. С нее он более открытый, чем с Кольцо-горы. Конусы Эльбруса видны от основания снегов. На восток и на запад от Эльбруса видны его отроги. Прямо на юг видны скалы Кинжал-горы в следующем Скалистом хребте юрской системы пластов. Пики Кинжал-горы поднимаются вверх как пальцы руки. Вдали за скалистым хребтом виднеются вершины отдельных отрогов Бокового хребта уже палеозойской системы пластов. Наконец, еще дальше к югу в промежутках видны снежные верхушки Главного хребта. В противоположной стороне к северо-востоку видны Бештау и отдельные вершины Пятигория. Седло-гора, как и все вершины Пастбищного хребта, покрыта прекрасными лугами, на которых смешаны и степные и альпийские формы растительности. Альпийская флора представлена здесь обильными зарослями рододендрона. В летнюю пору цветы этих горных лугов поражают воображение. Цветник природы здесь обилен и прекрасен. Цветы голубые, синие, желтые, белые фиолетовые, очень крупные с яркими венчиками покрывают сплошь все пологие склоны.

На Седло-гору можно проехать в экипаже. По колесной дороге до нее считают верст 8. Тропа пешеходная, идет на прямой от калитки нового парка за так-наз. «Храмом воздуха». Она много короче. Всю прогулку на Седло-гору пешком из парка можно сделать часа за четыре. Интереснее всего эта прогулка верхом.

Несколько западнее Седло-горы имеется такая же возвышенность, носящая название Малого Седла.

6) **Горы Джинал – Большой и Малый**. Поездка на Джинал – это самая интересная из всех окрестных экскурсий. Расстояние всего 17 верст, но вследствие перемежающихся спусков и подъемов при-

ходится ехать в экипаже часа 3–4. Лучше всего выехать в лунную ночь часа за 4 до зари, и на Джинале встретить рассвет. Дорога по горным лугам, вьется то в глубине балок, то поднимается на гребни, разделяющие их. Верстах в 10 от Кисловодска, колея дороги по крутому под'ему взбирается на гребень Пастбищного хребта, и тут раскрываются прекрасные широкие виды.

С Джинала смотришь на Эльбрус через море лугов, покрывающих плоскогорье Бечасын, полого спускающееся от Эльбруса к северо-востоку... Эльбрус виден весь от ледников. Правда, он далек, до него верст 60, но кажется близким и чувствуется глазом его грандиозность. Видны прекрасно его темные скалистые отроги к западу и востоку. На западе над лугами встает розовато-фиолетовая скала Бермамыт в Скалистом хребте. На юг видны гигантские волны, гребни и вершины Скалистого и Бокового хребтов. За ними выступают снежные вершины Главного хребта. Последней к западу видна на нем вершина Каштан-тау. К северу видны горы Пятигорья, встающие среди степей Бештау, Машук, Юца, Джуца, Железная и другие.

II. Дальние экскурсии из Кисловодска.

1) **Гора Бермамыт** представляет собою выступ в Скалистом хребте. У него обрывистый юго-западный склон, обращенный к Эльбрусу. Он много выше вершин Пастбищного хребта, окружающих Кисловодск и много ближе к Эльбрусу – по прямой линии всего верст 30–40. Поэтому панорама Эльбруса и Главного хребта с него отчетливее и увлекательнее. Глаз лучше чувствует здесь всю вершину, и создается иллюзия ее необыкновенной близости. Скала Бермамыт, благодаря отвесному падению на юго-запад дает кроме того интересное ощущение высоты. Вообще зрелище Эльбруса с Бермамыта на утренней заре это одно из очень обаятельных и прекрасных впечатлений природы гор, какое только можно испытать на Кавказе, а, может-быть, и вообще в горных цепях мира.

До Бермамыта 35 верст горной дороги, т.-е. 7–8 час. езды. Чтобы видеть зарю, надо ночевать, а барак Горного Общества и бывший ресторан там разрушены. Между тем северный склон, по которому вьется дорога, открыт ветрам, и ночи на высоте всегда холодные. Не редкость попасть в холодный туман, а в августе месяце, например, даже оказаться посыпанным хлопьями снега. Если запастись теплым бельем и буркой, все это не страшно. Все трудности тут искупает панорама зари, впечатление которой останется одним из

лучших воспоминаний на всю жизнь. На вершине Бермамыта можно укрыться от ветра, спустившись немного по южному склону.

Выехать следует из Кисловодска часов в 10–11 утра с тем, чтобы встретить на Бермамыте вечернюю зарю, переночевать на нем и пережить потом впечатления утренней зари, а когда пригреет солнце спуститься в Хасаутское ущелье и проехать в долину Нарзанов, и уже оттуда вернуться в Кисловодск.

Общий маршрут такой: дорога от Кисловодска идет над Березовой балкой. С под'ема начинаются красивые виды на Кисловодскую котловину и горы над нею – Джинал, Седло, Кабан и другие. Затем показывается всегда прекрасный грандиозный, несоизмеримый со всеми другими горами Эльбрус. Верстах приблизительно в 20 от Кисловодска справа к западу от дороги раскрывается ущелье реки Эшкакон, текущей к северу в Подкумок. Затем справа же от дороги открывается «Гришкина балка». Еще часа два под'ема по каменистому северному склону, и достигнута вершина Бермамыта.

К востоку развертывается долина реки Хасаут. Спуск с Бермамыта вниз идет в Хасаутское ущелье. Здесь дорога проходит через аул Хасаут и верстах в 15, недалеко от впадения Хасаута в реку Малку, попадает в долину Нарзанов. Обратный путь в Кисловодск из долины Нарзанов пролегает верст 5 обратно по той же дороге, потом сворачивает на водораздел между Малкой и Кичи-Малкой (Малой Малкой), пересекает Кичи-Малку и приводит в Кисловодск вдоль Кабардинской балки.

Протяжение этого обратного маршрута верст на 10 больше первого. Приезде в долину Нарзанов можно, не торопясь, вернуться в Кисловодск часам к двум дня. По маршруту через Хасаут можно ехать и на Бермамыт, и тогда ночевать в Хасауте. Но при таком ночлеге, можно наверно сказать, что не попадешь к утренней заре на вершину Бермамыта.

Описать с Бермамыта вид утренней зари на Эльбрусе совершенно невозможно. Кто не видел ее, не может представить этого впечатления. Можно только попытаться рассказать последовательность явлений: между зрителем стоящим на высотах Бермамыта и Эльбрусом колышутся над горными лугами фиолетовые волны тумана. Из них вдруг начинает фантастически расти еле видный, зажигающийся зарею Эльбрус. Он поднимается вверх и будто несется вперед к зрителю, весь играя переливами всех цветов, необразимо огромный. Его подножие скрыто в облаках он кажется явлением не то земли, не то неба.

Налево и направо от Эльбруса видны его скалистые отроги. За ними на запад видны снежные вершины Главного хребта Дамбай-Эльген и Аманаус. На восток видны вершины Главного хребта

до Каштан-тау. Но они заслоняют друг друга. Видны вершины Шехилды, Адыл-су, верхние купола Ужбы, Адыр-су, Тих-тенген-тау, Тютю-баши и другие.

Все эти высочайшие вершины Кавказа, превышающие Монблан (см. высоты на экскурсионной карте). Назад к северо-востоку видны в степи вершины Пятигорья во главе с Бештау.

2) **Долина Нарзанов** лежит между хребтами Харбюс и Шиджатмас, высотой в 1820 метров. Ее дно приходится на высоте в 760 метров. Она совершенно защищена от ветров и изобилует прекрасной луговой растительностью. Ее климат имеет преимущество перед Кисловодским. В ней очень много минеральных источников солено-углекислых, подобных Эссентукским и Нарзану.

Словом она имеет все природные данные, чтобы стать бально-логическим курортом и зимней климатической станцией. Но пока нет путей, и оборудования, им пользуются только немногие жители аула Хасаут.

3) **Сталактитовые пещеры**. Экскурсия к Сталактитовым пещерам мало популярна, так как несколько далека. Они находятся в Эшкаканском ущелье, о котором говорилось у нас при описании дороги на Бермамыт. Расстояние до пещер верст 20–25. Можно сделать весь путь в экипаже. Сама пещера весьма интересна, и формы сталактитов в ней причудливы, своеобразны и красивы.

Из других дальних экскурсий из Кисловодска надо назвать экскурсии:

1) **К ледникам Эльбруса** по Баксану через Урусбиево (см. гл. Эльбрус).

2) **На Теберду и перевал Клухор** через курорт Теберду (см. В. Сух. дорога). Обе эти экскурсии необычайно интересны, так как приводят, так сказать, в дебри Б. Кавказа, в совсем нетронутую, первозданно прекрасную природу и дают пережить впечатления вечноснежных высот.

Эльбрус и восхождение на него.

Эльбрус. – За ст. Минеральные воды, к востоку, очень скоро, сейчас же по отбытии от первого раз'езда Султановского открывается из окон нагона вид на самую грандиозную, центральную часть Кавказского Хребта. Это обширная область Кавказских Альп между вершинами Казбеком на востоке и Эльбрусом на западе. Одни их вечные снега и льды занимают область в 1728 кв. верст ¹.

¹ По вычислению Подозерского.

Горы бывают видны большею частью только утром от 4 до 9–10 часов утра. На день они окутываются облаками, т. к. снеговые высоты обладают свойством сгущать вокруг себя водяные пары. Лишь несколько раз в лето и осенью более часто они видны целый день. К вечерней заре обычно горы снова раскрывают свое лицо.

За станцией Незлобиной (24 версты от Минеральных Вод) поезд поднимается на водораздел между реками Подкумок и Этока. С него особенно хорошо видны обе вершины Эльбруса, который отстоит отсюда по прямой линии на 107 верст. Но при ясной погоде не верится, чтобы Эльбрус был так далеко: он так близок здесь и решительно царит над всеми Кавказскими горами.

Хотя в хребте Кавказском немало горных великанов, но вид Эльбруса всегда поражает зрителя своей исключительной грандиозностью. Впечатлению этому очень способствует выдвинутое вперед положение Эльбруса верст на 20 к северу от Главного хребта. Кроме того, он превышает на громадную величину (более 1½ версты по отвесу), все лежащие под ним горные кряжи. Наконец, сам он по огромности своих массивов и по высоте представляет совершенно исключительную вершину. Ни в Европе, ни даже на Кавказе равной ему нет. Он поднял свои главы в небесную высь более 5 верст над уровнем моря. Правая вершина имеет высоту 5633 метров, левая – чуть ниже 5595 метров. Расстояние между их высшими точками всего около полутора версты. Седловина при слиянии конусов Эльбруса – 5321 метр. Чтобы ощутить эту высоту, надо вспомнить, что высшая вершина Альп – Монблан имеет с 4810 метров.

Эльбрус вырос много позже Главного хребта и по сравнению с ним этот потухший вулкан недавнего происхождения. Он создание вулканических сил. Подземные удары выдавили высоко вверх основания конусов Эльбруса. Затем земная кора треснула и тогда вылились наружу огромные потоки лавы. Вся верхняя часть горы состоит из масс изверженных пород. Выйдя из недр земли, эти массы охлаждались в течение тысячелетий, осаживались и образовывали двухлавый конус Эльбруса. Основание же его состоит из древних первозданных пород, тех же самых, что и Кавказский хребет. Эта смена древних и новых пород на склонах и дает возможность прочесть сказание о его происхождении. Лавы Эльбруса андезитовые – типичные лавы третичного периода.

В нашу эпоху вместо описанной деятельности вулканических сил Эльбрус как будто оцепенел под покровом своих снегов и льдов, которые занимают огромное пространство в 143 кв. километра.

Но только издали он кажется неподвижным и немым. На самом деле извечное движение жизни продолжается и в снегах, и льдах

Эльбруса, и над ними, и под ними. С его склонов стекают в разные стороны 13 ледников и дробят скалы в своих ложах. С него несутся вниз потоки и катят в своих каскадах камни, сорванные с Эльбруса.

Вокруг его спокойной белой головы бушуют ветры, вьюги рвут и крутят его снега. Со снеговых обрывов срываются лавины. Дождевые и талые воды скопляются в разрывах скал, замерзают там и расширяясь рвут их. Наконец, сам вечный источник жизни на земле – вечно сияющее «солнце» – в летние дни, лаская голову Эльбруса своим теплым светом, вызывает обильное таяние его снегов. Тогда к подножию Эльбруса стекают звенящими и чистыми струями массы вод. Другие массы влаги обращаются в ползучие туманы и потом легко и плавно, клубами веселых облаков, возносятся высоко над его вершиной.

Вулканические силы под Эльбрусом тоже не вполне уравновесились. И в наше время, может быть, он еще испытывает сотрясения: так ранним утром 6-го октября 1906 года вершина восточной головы Эльбруса вдруг показалась перед наблюдателями без своего обычного сплошного снежного покрова. На белоснежном конусе его появились сразу два черных пятна. Вниз от них сорвались и поползли скалы, оставив за собой два черных следа. 7-го октября следы эти были занесены снова снегом.

На Эльбрусе есть и постоянные следы проявления вулканических сил. Так, по берегам рек Малки, Кала-Кулаку, Сюльтран-Гара-Су, текущим с него, выбегает много минеральных источников с обильным выделением углекислоты и с высокой температурой до 22 гр. Особенно выделяется, по исследованиям геолога А. П. Герасимова, группа источников Джилки-Су (теплая вода). Они выходят у берегов Малки и очень известны как туземный курорт, у которого летом горцы располагаются лагерем и пользуются для лечения водами. Это так называемый Горячий нарзан.

Кроме того, из лавовых осыпей на восточной вершине Эльбруса наблюдается усиленное выделение сернистого газа, что тоже служит указанием, что деятельность этого вулкана не вполне прекратилась.

Восхождение на Эльбрус. Когда отдаешься созерцанию Эльбруса и увлекаешься видом его пологих снежных конусов, никак нельзя себе представить всей трудности под'ема на него. Никаких особенных технических трудностей нет при восхождении на Эльбрус. Но доступно оно очень тренированным, здоровым и счастливым альпинистам. Высота больше 5 верст ставит человека в слишком трудно выносимые условия дыхания. Затем там слишком неустойчива погода и там нет убежища на случай бури и мятели и

очень мудро его построить. На ледяных полях Эльбруса можно почувствовать, что горные высоты более доступны человеческому духу, чем его телу, сжившемуся с низинами земли. Для облегчения восхождений в 1909 г. Кавказское Горное О-во построило хижину, приют на контрфорсе (выступе) Эльбруса, обращенном к югу, т.-е. в сторону Главного Хребта. Контрфорс этот получил название «Кругозора», т. к. с него обширный вид, как с балкона, на весь Главный Хребет со всеми вершинами от самого Эльбруса до Каштан-Тау. Восхождение к хижине доступно без всякого альпийского снаряжения. 8 октября 1923 г. мне (автору этой книги) удалось быть на «Кругозоре» Эльбруса, но я застал хижину Горного общества уже разрушенной. Ее разрушило вероятно время, а может-быть снежные обвалы. С лета 1913 г. никто из альпинистов здесь не был, за хижинкой никто не следил и разрушение ее вполне естественно.

На высшую западную вершину Эльбруса альпинисты сделали уже больше десятка восхождений. На восточную вершину 19 июля 1868 г. вошли англичане Фрешфильд, Мур и Туккер. Из русских геологов и альпинистов среди других достигали вершины военный топограф А. В. Пастухов в 1890 г. и геолог В. В. Дубянский 23 августа 1910 г., который сделал интереснейший панорамный снимок Главного Хребта с высшей точки восточной вершины.

Всего совершено 21 восхождение. Много десятков других попыток не удались.

Восхождения обычно совершаются с поляны за выселком Терскол под ледником Азау. Снаряжаются для восхождения в ауле Урусбиево.

Аул Урусбиево расположен в долине р. Баксана в 125–130 верстах от Кисловодска по горной дороге через аулы Кармово и Гундилен.

В Урусбиеве еще в 1880 годах Измаил Урусбиев построил кунацкую для туристов и принимал у себя всех русских и иностранных альпинистов, совершавших восхождение на Эльбрус и его ледники. Его дело продолжал его сын, очень интересный и интеллигентный горец, Наурус Измаилович Урусбиев, ныне умерший. Он был деятельнейшим членом Горного О-ва в Пятигорске и своим постоянным содействием альпинистам и геологам немало способствовал изучению Эльбруса и вершин Главного хребта, Вольной Сванетии и др. соседних вершин Б. Кавказа.

В ведущейся и теперь Урусбиевыми книге для туристов, имеются признательные записи многих альпинистов и отмечены все восхождения на вершину Эльбруса. Начали записи названные выше английские альпинисты Фрешфильд, Туккер и Мур, поднявшиеся

на вершину Эльбруса в 1868 г. с горским проводником из Урусбиева по имени Ахиа, который, как мне сообщили его родные, умер в 1918 г. 130 лет от роду. Ахиа был на вершине Эльбруса 15 раз. Проф. Мушкетов, писатели Н. К. Михайловский и М. М. Ковалевский и множество менее известных писателей, геологов, альпинистов и просто туристов – русских, англичан, немцев, французов, итальянцев и других национальностей имели у Урусбиевых радушный прием и также оставили свои признательные записи.

Усадьбу Урусбиевых унаследовал их племянник Сеид-Бий – Крымшамхалов. Он и его две тетки Забит-хан и Софиат Урусбиевы всегда и теперь готовы принять у себя альпинистов, помочь им, чем можно. Автор настоящего путеводителя в последний раз пользовался их содействием и радушным гостеприимством при подъеме на кругозор Эльбруса, как сказано, в октябре 1923 г.

II. Пятигорск.

Общие сведения. Пятигорск (510 метров н. у. м.) Курортная часть города прилегает к подножию г. Машука, где выходят главные целебные источники. Здесь расположена большая часть ванн и других лечебных учреждений, около Горячей горы. Другая часть курорта расположена на террасе южного склона г. Машука. Это «Провал», который благодаря высокому положению за городом среди леса является климатической летней- и осенней станцией.

Пятигорск – центр всех Кавказских Минеральных Вод и вместе и главный город вновь образованной Терской губернии, 40.281 жителей (пер. 1923 г.). Правительственные учреждения. Имеется отделение Госбанка, почта и телеграф.

Трамвай от вокзала к центру курорта «Цветнику». Отдельная ветка его соединяет нижнюю часть города с верхней и с дачами «Провала».

Телефон городской и междугородний связывает Пятигорск с другими группами.

Главные улицы города замощены, другие шоссированы.

Канализация еще не закончена (пока имеется только в центральной части города).

Водоснабжение поставлено хорошо: Юцкий пресный источник с горы Юца дает свыше 1½ миллионов ведер в сутки прекрасной питьевой воды.

В городе имеется много магазинов и большой еженедельный базар.

Санитария. Санитарный надзор находится в ведении Управления Кавказских Минеральных Вод, имеющего санитарно-техническую лабораторию.

Имеется заразная больница Губздравотдела на 100 кроватей.

Библиотеки. В Пятигорске имеется курортная библиотека, кроме того, центральная библиотека и читальня Губполитпросвета.

При санаториях имеются читальни с газетами столичными и местными.

Театр. В Лермонтовской галлее находится летний театр и эстрада для симфонических концертов (ежедневно два – утром и вечером).

Дом-музей Лермонтова. На Лермонтовской улице находится домик, в котором жил Лермонтов, обращенный теперь в музей, посвященный великому поэту, а также музей краеведения.

Памятники Лермонтову. На площадке сквера, около собора имеется бронзовый памятник Лермонтову. На склоне Машука в 1½ верстах от Пятигорска – временный обелиск на месте его дуэли и смерти.

На кладбище имеется место первоначального погребения поэта – решетка и внутри ее обелиск.

Бальнеологическое общество. В Казенном саду помещается здание Русского Бальнеологического Общества с богатой специальной библиотекой, основанное еще в 1863 году д-ром Смирновым. В течение более полувека оно служило центром научного исследования Кавказских Минеральных Вод. Теперь Пятигорский Бальнеологический институт.

Недалеко тут же в особом здании химическая и санитарно-гигиеническая лаборатории, метеорологическая и сейсмическая станции.

В Казенном саду имеются детская площадка, лаунтенис и оранжереи.

Центр курортной жизни Пятигорска – небольшой сквер, бывший Николаевский цветник, где находится Лермонтовская галерея и производится продажа вод, имеется почтовое отделение и книжно-газетный киоск. В Лермонтовской галлее театр.

Из Николаевского цветника две каменные лестницы с широкими площадками, декорированные растительностью, ведут на «Горячую гору». На лестницах и площадках всегда – оживление, гуляют, беседуют, отдыхают, читают газеты, а главное, любят развешивающуюся панорамой. Чем выше, тем обширнее вид: внизу лежит весь Пятигорск, дальше отчетливо виден Бештау, а вдаль с верхних маршей лестницы, в хорошую погоду, виден и снежный

хребет Кавказа. Наверху «Горячей горы» площадка со скамьями, куда обычно собирается публика к вечеру наблюдать игру вечернего света и тени на вершине Бештау и на конусах Эльбруса.

По гребню «Горячей горы» можно пройти к бывшей Елизаветинской галлерее. Это изящный белый павильон и перед ним площадка тоже с интересным видом на Эльбрус. Здесь центр старого курорта времен Лермонтова.

За Елизаветинской галлереей по склону разбит парк Эммануэлевский. С разных мест парка тоже развертываются открытые виды.

Сзади грязелечебницы имеется большой Казенный сад в 8 десятин с аллеями и цветниками.

Почти всем известен по наслышке Пятигорский «Провал». Это на склоне Машука обширный грот, который был размыт в геологической древности большим подземным серным потоком. Затем вследствие разрушения пород, в кровле грота образовалось отверстие, а на дне его, вследствие размывов нижних пород, возникло озеро. Оно имеет до 7 саженей глубины и под землю его воды размыли себе выход. Вода в озере голубая от сернистых соединений.

К «Провалу» примыкает самая комфортабельная по постройкам дачная улица.

Климат Пятигорска горно-степной с жарким летом и сухой теплой осенью и ветрами в конце лета. Поздняя осень, зима и ранняя весна отличаются переменной погодой и большими колебаниями температуры и являются непригодными для климатического и бальнеологического лечения.

Средняя годовая температура +8,9°С. средняя летняя +20,9°. Бывают морозы до +15+20°. Общее количество осадков за год 617,3 мм. большая часть их выпадает весной и в начале лета.

Сезон. Характерно для всего района Минеральных, вод – дождливое начало лета.

Продолжительность сезона с 15-го мая по 1 октября.

Все недостатки климата не идут в счет перед удивительным богатством Пятигорска целебными водами и грязями. Его источники имеют очень обильный дебит и содержат большой процент сернистых соединений. Употребляются главным образом для наружного лечения.

Источники.

I. Основные источники Пятигорска, снабжающие горячей водой ванны здания, принадлежат к разряду известково-соляно-глауберовых углекислых с содержанием сероводорода.

Александрово-Ермоловский источник выходит близ Цветника. По своей высокой минерализации (4,34 гр. на литр), высокой температуре (42,2°C) и обильному дебиту (до 60 тысяч ведер в сутки) он должен быть признан основным источником Пятигорска. Для его состава характерен хлористый натр (1,65 гр. на литр) двууглекислая известь (1,80 гр. на литр), серно-кислый натр (1,44 гр. на литр), с 1,9971 свободной углекислоты и 0,01023 сероводорода.

Источник снабжает Лермонтовское ванное здание и новую грязелечебницу.

Сабанеевский источник – температура (46,7°C.), суточный дебит (от 50 до 60 тысяч ведер), тот же химический состав: он получен из трещин на Провале близ дач; из него снабжаются водой Ново-Сабанеевские и Тиличеевские ванны.

Товиевский источник выходит выше других источников и выделяется из них наибольшей температурой (48,5°C) и наибольшей минерализацией (4,40 гр. на литр). Дебит его мал от 2.000 до 2.500 ведер в сутки. Он снабжает водой небольшое Товиевское ванное здание при Елизаветинской галлерее.

Провал с озером серной воды внутри его. Грот и озеро когда-то были очень популярны и привлекали много купающихся. Теперь там купальни нет и вода озера не утилизируется.

Теплосерные источники под Горячей горой в городе. Они более низкой температуры (24°C) и меньшей минерализации (всего 7 гр. на литр) и не содержат сероводорода. Отличаются большой радиоактивностью. Это придает им совершенно особое место среди всех русских минеральных источников. В районе их найдены в буровых скважинах источники с громадной радиоактивностью свыше 500 единиц Махе. В настоящее время за отсутствием эманатория вода этих источников используется только для ванн в так называемых Теплосерных ваннах, которые заслуживают таким образом название «р а д и о а к т и в н ы х».

Кроме того, при одном из источников устроен бювет на Теплосерной улице.

II. Питьевые источники в Пятигорске с низкой температурой и большим содержанием углекислоты, именно Воронцовский (бювет в цветнике), Михайловский с температурой 30°C на склонах г. Машука и Елизаветинские холодные с температурой 13,7°C и 17,5°C.

При всех этих источниках имеются бюветы в виде колодцев и галлерей, из которых самая солидная Елизаветинская из тесаного камня.

Но эти старые источники теперь почти не употребляются.

В последние годы работами геолога А. Н. Огильви в Пятигорске найдены источники, которые выдвигают Пятигорск на первое место среди курортов для внутреннего лечения минеральными водами.

Во первых близ Эммануэлевского парка выведены были путем буровых скважен №№ 4 и 8 два источника Холодный и Теплый Нарзаны с минерализацией, типичной для Пятигорска, но без сероводорода.

Во 2-х близ магометанского кладбища, найдены воды Эссен-тукского типа – соляно-щелочные. Буровая № 68 очень близка по составу к коренной струе Эссентуки № 17. Кроме того обнаружена вода более соленая (буровая № 73) высокого типа минерализации (12,870 гр. на литр), с преобладанием хлора (около 4 гр. на литр).

В вокзальной части города найдены воды Г о р ь к и е, типа Батальинской (Буровая № 61).

Эти последние источники еще не каптированы и не применяются с лечебной целью, составляя для курорта богатство будущего.

Из источников внутреннего употребления в настоящее время открыты только описанные выше «Теплый» и «Холодный» Нарзаны.

Грязи.

В 12 верстах от Пятигорска находится Тамбуканское озеро, которое снабжает, как Пятигорск, так и другие группы целебной грязью. Озеро принадлежит к числу горько-соленых самосадочных степных озер. Размеры его (около 2 кв. верст), глубина воды около 1 аршина; на дне залегает слой минеральной грязи, мощностью до 1–2 сажень. Грязь черного цвета, нежная, мазеобразная, сохраняет очень долго данную ей температуру. Около озера нет никаких лечебных приспособлений и даже никакого жилья.

Грязь доставляется на группы Кавказских Минеральных вод в грязелечебницы.

Ванные здания.

Лермонтовское (бывш. Николаевское) ванное здание построено еще в 1826–1831 г. г., расположено у Цветника близ А л е к с а н д р о - Е р м о л о в с к о г о источника, водой которого оно снабжается, имеет в настоящее время 35 кабин на 592 ванны в день. Температура ванн от 27 до 32° Р.

Ново-сабанеевское ванное здание расположено близ каменной лестницы, ведущей к Елизаветинской галлерее. Оно построено в 1901 г. и является наиболее современным и комфортабельным. В нем 46 кабин на 735 ванн в день. Температура от 24 до 32°Р. Питается водой Сабанеевского источника.

Народные ванны, состоящие из 2-х бассейнов воды с раздевальнями, снабжаются из того же источника.

Товиевское ванное здание находится в пристройке Елизаветинской галлерей; построено в 1876 году, снабжается Товиевским источником: имеет всего 7 кабин на 112 ванн в день, температура от 27 гр. до 29°Р.

Тиличевское ванное здание расположено на Провале, новое, комфортабельное, с 24 кабинками на 384 ванны в день.

Теплосерное-радиоактивное ванное здание находится на Теплосерной улице, старое, построено еще в 1860 г., без отдельных раздевален, всего с 11 кабинками на 176 ванн в день. Температура от 26 до 30°Р.

Эти теплосерные ванны до сих пор являются единственным применением радиоактивных Пятигорских источников

Грязелечебница. Грязелечение в Пятигорске является одним из главных лечебных средств.

Раньше оно производилось в старом Ермоловском здании близ Цветника. Эта старая грязелечебница теперь не работает.

Лет десять назад построена была Новая грязелечебница, около Казенного парка. Построен был только главный корпус с 40 кабинками. Другие части общего плана грандиозной грязелечебницы не были достроены в силу наступившей войны.

Около грязелечебницы площадка для солнечных ванн на 25 мест, на 160 сеансов в день, сооружение временное, деревянное.

Гидропатическое заведение помещается на углу Теплосерной и Театральной улиц. Здесь применяются все виды водолечения; хорошо оборудовано, вполне комфортабельно; в день может отпустить до 40 различных процедур.

Электро-свето-лечебный кабинет помещается в верхнем этаже Гидропатического заведения. Кабинет богато оборудован. Имеется Рентгеновский кабинет. Всего может в день отпустить до 160 процедур.

Из названных лечебных заведений – Теплосерные Радиоактивные ванны, Гидропатическое заведение и Электро-свето-лечебный кабинет объединены под названием «Физико-Терапевтический Институт имени Рентгена».

В общем все лечебные учреждения Пятигорска могут отпустить до 3040 процедур в день.

Общие лечебные свойства Пятигорска.

Пятигорск, по характеру своих лечебных средств, является курортом для теплolecения (минеральные ванны и грязи) и, в частности, для лечения серными ваннами.

Во вторую очередь нужно поставить его питьевые глауберо-известковые углекислые источники (Теплый и Холодный Нарзаны).

Наконец в будущем Пятигорск дает надежду сделаться первым русским курортом – для эманотерапии, т.-е. лечения радиоактивной эманацией.

Показания для лечения больных, выработанные Русским Бальнеологическим Обществом в Пятигорске.

1) Хронический ревматизм суставов и мышц и гонорейный артрит.

2) сифилис в позднем кондилломатозном (2-й стадии) и гуммозном периодах.

Более частные показания следующие:

а) поражение суставов, костей и мышц, язвенные процессы кожи и слизистых оболочек трудно поддающиеся лечению сифилиды;

б) частые возвраты проявлений;

в) хронические специфические воспаления спинного и головного мозга и их оболочек;

г) утраченная восприимчивость к ртути после повторного введения ее;

д) хроническое отравление ртутью, а равно и другими металлическими ядами (мышьяк, свинец и др.).

3) Из нервных болезней подлежат лечению в Пятигорске прежде всего те, в происхождении которых играет роль отравление бактериальными и другими ядами. Сюда относятся: невриты; особенно воспаление седалищного нерва и полиневриты –алкогольные, свинцовые, после тифозные, сухотка спинного мозга, без резко выраженного упадка питания.

Сюда же нужно отнести травматические повреждения нервной системы, а равно других частей двигательного аппарата (костей, суставов и мышц), параличи периферического происхождения, контрактуры, рубцовые и паралитические, не рассосавшиеся травматические инфильтраты, невралгии травматического происхождения и пр.

4) Хронические воспалительные заболевания матки придатков ее, тазовой брюшины и клетчатки, хронические эндометриты.

5) Гонорейные простатиты и эпидидимиты.

6) Туберкулезные поражения суставов и костей при отсутствии значительного общего упадка питания.

7) Болезни обмена веществ – ожирение, артритизм.

8) Некоторые кожные болезни, требующие продолжительной мацерации (пруриго, псориазис, сухие экземы без склонности к обострению).

9) Катар желудка с повышенной кислотностью и язвы желудка.

Противопоказания для лечения в Пятигорске общие со всеми бальнеотерапевтическими курортами.

Помещения для больных и санатории в Пятигорске группируются главным образом в двух районах: 1) На так-называемом «Провале», где почти все дачи превращены в санатории, и 2) по склонам Машука в районе Эммануэлевского парка и верхней части бульвара.

В сезон 1924 года открыты следующие санатории:

I. Санатории Упр. Кавк. Мин. Вод.

1. **Санаторий 1-го мая** (б. Уптон) на 60 коек в центре города у Цветника, смешанно-терапевтический.

2. **Санаторий имени Пирогова** (Провал, д. Баксана) на 50 коек, хирургический и гинекологический.

3. **Санаторий «Красная звезда»** (быв. Эльза и Стрелкова) на 120 коек, в аренде цустреха.

4. **Санаторий Бальнеологического Института** на 30 коек для клинических наблюдений (Советский пер., д. № 9).

5. **Санаторий им. Калинина** (Провал) на 50 коек для ответственных партработников.

6. **Санаторий-пансионат** (Провал №№ 14,15,31,32) на 100 коек для люэтиков.

7. **Санаторий-пансионат** (быв. дачи на Провале №№ 18, 19, и 35) на 100 коек для смешанно-терапевтических.

II. Заарендованные у Упр. Кавк. Мин. Вод.

8. **Санатория Азнефти** (б. «Санитас») на Провале на 125 коек.

9. **Военно-Курортная станция** (дачи Рахмалевича и Микуцко-го на Провале) на 225 коек.

10. **Дежурная гостиница**, на 50 коек.

III. Пансионы и гостиницы.

Имеется 8 гостиниц и пансионатов с 330 комнатами (бывш. гостин. «Бристоль», «Эрмитаж», «Новоевропейская» и др.)

Комнаты в них могут быть заказаны по телеграфу.

Комнаты. Много комнат сдается в частных квартирах. В разгар сезона 1923 года цена на комнаты стояла от 1–3 червонцев в месяц в зависимости главным образом от расстояния от центра курортной жизни. На окраинах можно нанять дешевле.

Продукты питания на базарах Пятигорска имеются в большом количестве. Цены на них в сезон 1923 года были в два раза ниже московских цен.

Экскурсии из Пятигорска.

1) Самая популярная из местных прогулок – под'ем на Машук. Разработанная колесная дорога начинается от «Провала».

Имеется и пешеходная дорожка. Под'ем возможен также и напрямик по склонам горы.

Вокруг Машука есть еще интересная круговая дорога общим протяжением около 9 верст.

2) Под'ем на гору Юца. Дорога к ней протяжением около 8 верст.

3) Из Пятигорска ездят в бывший Второ-Афонский монастырь у подножья г. Бештау.

4) Более трудная – под'ем на Бештау.

Эссендуки.

Общие сведения. Эссендуки расположены в 15 в. от Пятигорска. Все это расстояние поезд идет в под'ем, но глазу представляется, что дорога снова вошла в покинутую раньше степь. Но степь эта имеет у Эссендуков высоту в 282 сажени (663 м.) Летом вокруг полотно цветущие травы, вдали виднеются Эльбрус и вершины Пятигорья: Бештау, Машук и Юца.

В самых Эссендуках нет горных панорам, нет разнообразия и увлекательности горного пейзажа.

Климат – умеренный и много более ровный, чем в Пятигорске. По свойству всех северных предгорий Кавказа и всех групп май и первая половина июня почти всегда дождливы. В остальную часть лета перепадают дожди, но не тяготят сыростью, а лишь освежают воздух. Поэтому даже зной переносится легко.

Эссендуки очень популярный курорт, дающий серьезнейшее облегчение многим тысячам больных. Ежегодно в нем в течение лета бывало до войны до 15 тысяч лечащихся. Постоянное население станицы – теперь города – Эссендуки и курорта 19.450 человек (пер. 1923 г.).

По лечебному значению Эссендуки, это, пожалуй, первый из всей группы минеральных вод.

Его лечащие свойства – в его минеральных источниках для внутреннего употребления. Природа необычайно удачно сгруппировала здесь два типа источников: 1) – углекисло-железисто-щелочные и 2) – серно-известково-магнезиальные.

К лечению водами добавляется возможность лечения грязевыми ваннами.

Историческая справка. Курорт вырос во второй половине прошлого столетия на землях Эссендукской казачьей станицы, основанной в 1826 г. с военными целями. Только с 1847 г. земля, прилегающая к источникам, перешла в ведение Управления Вод и с тех пор началось развитие курорта.

Расположение. Эссендуки состоят из двух резко отличающихся частей: из старой казачьей станицы к югу от курорта, и из нового курортного поселка; здесь ряд благоустроенных улиц с санаториями и дачами, с канализацией, электрическим освещением.

Севернее Эссендуков за полотном железной дороги насажен так-называемый Английский парк и вблизи от него новый дачный поселок «Новые Эссендуки», не так богато обстроенный, но в общем очень чистый и расположенный в самой высокой части Эссендуков.

Водоснабжение. Снабжение пресною водою дают два источника – «Капельный» и М. Е с с е н т у к, до 190 тысяч ведер в сутки довольно хорошей воды.

Санитария. Канализация проведена в главные жилые здания курорта – гостиницы и крупные санатории.

Имеется небольшая заразная больница на 20 кроватей и санитарно-гигиеническая лаборатория, где производятся клинические анализы.

Благоустройство. Освещение электрическое; улицы шоссированы. Есть извозчики. Есть междугородний телефон, почтовое отделение. Учреждения – уездные.

Парк и развлечения. В центре курорта старый парк, разведенный на 35 десятинах. В нем все источники и ванны здания. Проложены дорожки для лечения по Эртелю восхождением. На эстраде

симфонические концерты (2 раза в день); в галлерее имеется театр и библиотека с 4 тыс. книг.

Второй парк, так-называемый Английский, находится как сказано выше, в Новых Эссентуках за линией жел. дор.

Сообщение с другими группами производится дачными поездами по Минераловодской ветке, которые в течение сезона проходят каждый час.

Белый уголь. Близ Эссентуков находится гидро-электрическая станция «Белый Уголь», снабжающая энергией все 4 группы курортов.

Климат. Климат Эссентуков умеренный с довольно холодной зимой и нежарким летом. Средняя температура лета +19,9°С; средняя температура зимы –3,3°С. Средняя температура года +8,3°. Весной и в начале лета большое количество дождей. По сравнению с Пятигорском лето более прохладно, а зима несколько мягче.

Сезоны. Лечебный летний сезон на курорте с 15-го мая по 1-е октября. Курс лечения продолжается 6 недель. Пропускная способность бальнеологических и физиотерапевтических учреждений при 10-часовом рабочем дне до 2900 процедур.

Источники.

Главное лечебное богатство Эссентуков это его соляно-щелочные источники, открытые д-ром Гаазом в 1810 году. Все они холодные. Источники выходят из склонов возвышенности, называемой «Щелочной горой».

Вся курортная жизнь сосредоточена около источников в парке.

Недалеко один от другого выходят здесь старые источники, – это № 17 с его двумя «струями», западной и восточной, № 18 и дальше, по долине – № 4 с несколькими его бюветами (№№ 1, 2, 3 и 4).

Все разнообразие этих вод сводится к двум подгруппам: № 17 более крепкая соляно-щелочная вода, с общей минерализацией до 9 гр. сух. остатка и № 4, более слабая соляно-щелочная вода с общей минерализацией до 6–7 гр. на литр.

Благодаря работам геолога Лангвагена старые с малым дебитом выходы воды № 17 заменены теперь буровой скважиной, дающей обильную так-называемую «Коренную струю» № 17.

В Эссентуках имеется еще и вода другого состава и назначения – это № 20, относящаяся к типу вод глауберово-горько-известковых, с общей минерализацией до 2,8 гр. на литр – употребляется повсюду, как столовая вода.

Гаазо-Пономаревский источник такого же типа, с минерализацией до 3,7 гр. на литр; этот источник содержит немного сероводорода (от 2 до 4 гр. на литр). Вода этого источника применяется для ванн.

Ванные здания.

Новые серно-щелочные ванны (бывш. Николаевские), расположены в центре парка, заключают в себе 19 кабин для ванн серно-щелочной воды из Гаазо-Пономаревского источника; во дворе имеется павильон для грязелечения с 8 женскими и 4 мужскими кабинками и 2 отделениями для местных грязевых процедур – женское на 7 мест и мужское на 3 места. Минеральные воды подогреваются паровыми змеевиками. В общем это здание может отпускать в сутки до 304 серно-щелочных ванн и до 192 грязевых процедур.

Новые соляно-щелочные ванны, на площадке сзади галлерей источника № 17, имеется 10 мужских и 13 женских кабин на 368 ванн в день; питаются ванны водой источника № 20. Здесь же гидропатическое отделение – мужское и женское на 200 процедур в день, электро-свето-лечебный кабинет на 30 процедур.

Здание **старых соляно-щелочных ванн** для мужчин из 8 кабин и для женщин тоже из 8 кабин; могут отпускать до 256 ванн в день.

Новая грязелечебница имени Семашко построена перед войной со всеми техническими усовершенствованиями. Это роскошное, грандиозное здание вмещает 64 кабины и рассчитано на отпуск 400–500 ванн в день.

Грязь привозится из Тамбуканского озера и подогревается паром.

Эссендуки одна из всех групп Кавказских Минеральных Вод имеет **Цандеровский институт** для механотерапии на 800 процедур в день.

Имеются физико-терапевтические институты при санаториях «Азау» и «Вера» на 160 процедур.

Показания для больных.

Выработаны Русским Бальнеологическим Обществом:

1) Катар желудка с пониженной кислотностью, расширение на почве хронического катара (не от стеноза), 2) хронический катар кишек, хронический аппендицит, 3) желчные камни, катары желчных путей и желчного пузыря, застойная печень, сопутствуемая хроническими заболеваниями желудочно-кишечного канала,

4) почечные камни, хроническое воспалительное состояние почечных лоханок и пузыря в связи с мочекислым диатезом (при кислой реакции мочи), 5) общее ожирение, мочекислый диатез, подагра, диабет и ревматизм, 6) ожирение сердца, начальная стадия артериосклероза и миокардита на почве мочекислового диатеза, ревматизма и т. п. 7), хроническое воспаление матки, придатков ее, тазовой брюшины и клетчатки (беременность, при наличии других показаний не является противопоказанием).

Специальные противопоказания к направлению в Эссентуки: 1) язвы желудка с резко-повышенной кислотностью, 2) гиперсекреция желудочного сока, 3) язвенные энтериты, 4) интерстициальный нефрит, 5) фосфатурия, 6) катары почечных лоханок и пузыря при щелочной реакции мочи, 7) маточные кровотечения.

Помещения для больных.

Гостиницы, дачи, пансионаты и санатории в Эссентуках до войны могли вместить в течение сезона до 15–16 тысяч больных. Теперь по данным санитарного бюро, жилищный фонд на кавказских минеральных водах сократился не меньше, чем на 30% и ухудшился по оборудованию. Тем не менее многое удалось управлению сохранить и заново привести в порядок.

В сезоне 1924 г. В Эссентуках открыты следующие санатории:

I. Санатории Упр. Кавк. Мин. Вод.

1) Санаторий им. Свердлова (б. Ст. Казенная гостиница) на 200 коек для больных цустрара.

2) Санаторий им. Калинина (б. Азау) на 110 коек. Имеются свои физиотерапевтические кабинеты и лаборатории. Санаторий назначен для болезней обмена веществ.

3) Санаторий Бальнеолог. Института (б. Вера) на 50 коек смешанно-терапевтический. Большое преимущество этого санатория в том, что можно тут-же в санатории принимать все виды процедур.

4) Санаторий в память Парижской Коммуны на 60 коек: болезни печени, обмена веществ и почек: Арендван цустрара.

5) Санаторий им. профессора Мечникова на 75 коек: болезни желудочно-кишечные.

6) Санаторий (б. Соколова) на 50 коек: болезни желудочно-кишечные.

7) Санаторий (б. Магометова) на 100 коек.

- II. Санатории заарендованные у Упр. Кавк. Мин. Вод.
- 8) Железнодорожный санаторий на 120 коек.
 - 9) Военно-курортная станция на 100 коек.
 - 10) Санатория Азнефти на 100 коек.
 - 11) Санатория Грознефти на 40 коек.

Пансионы и гостиницы.

- 1) в здании бывш. санаторий Зернова,
- 2) б. Ново-Казенной Гостиницы,
- 3) б. Барачной Гостиницы,
- 4) б. Метрополь и друг.

Комнаты. Как на других группах в Эссентуках несколько тысяч комнат, сдающихся в наем в частных квартирах. Цена на комнаты определяется главным образом в зависимости от расстояния от парка. Она колебалась в сезон 1923 г. от 1–3 червонцев в месяц. В станции и за вокзалом дешевле.

Продукты питания. Цены на продукты питания на Эссентукском базаре в сезон 1923 г. стояли ниже московских в два раза и несколько ниже, чем в Кисловодске.

Ближайшие экскурсии из Эссентуков.

Помимо экскурсий общих для всего района Минеральных вод (см. ниже) в Эссентуках популярны следующие прогулки по окрестностям.

- 1) Долина очарования – один из плесов р. Подкумка (8–9 в.).
- 2) Острый курган – высотой до 140 саженей, с широким открытым видом (около 5 верст).
- 3) Водопад р. Юцы (12 верст).
- 4) Новый провал (15 верст).
- 5) Водопад и бассейн р. Б. Эссентук (12 верст).
- 6) Напольный источник (3 версты).

Железноводск.

Общие сведения. К Железноводску идет ветка от ст. Бештау. Это 7 верст почти сплошного под'ема. Полотно дороги извивается змеей и вползает вверх всего саженей на 80 по склонам Бештау. Затем перебрасывается через седловину между Бештау и горой Железной и на склонах последней подходит к Железноводску.

Пейзаж этого пути составляют непрерывная зелень леса и горных склонов. Он ласков и нежен при блеске солнца и очень тяжел и хмур в дождливую погоду.

Между Бештау и Железной приютилась зеленая горная долина. По дну ее течет горная речка Железная, а за нею, на террасах южного склона Железной горы, устроился курорт Железноводск. Склоны обеих гор, спускающиеся к Железноводску, поросли лесом и это очень красит курорт и смягчает его климат. Это нагорье с очень благоприятными условиями для дыхания. Давление ниже нормального, здесь всего на 60 миллиметров. Восточные и западные ветры, дующие с противоположных концов вдоль долины, умеряются обилием леса и растительности. Жара здесь мало чувствуется. Май и первая половина июня в Железноводске дождливы. Конец июня и июль очень хороши и не знойны. Много гроз с короткими ливнями, которые освежают воздух.

Постоянных жителей в поселке всего тысячи две. В сезоне приезжих больных до войны бывало тысяч до 8. Теперь – меньше, но число их быстро растет.

Жизнь курорта протекает в парке. В нем много зелени и целая сеть беседок с красивыми, радостными видами на горы и долины Пятигорья.

На Центральной площадке – Пушкинская галерея. У нее эстрада для симфонического оркестра и театр. В Железноводске имеется и Лермонтовская галерея.

От парка спиралью вокруг железной горы до ее вершины устроена целая сеть дорожек. Они кроются в лесной заросли, которая овладела всеми склонами. Гуляющих скрывает зелень. Со всех площадок перед ними раскрываются широкие виды. Всюду скамьи для отдыха. Общее протяжение этих дорожек до 14 верст. Имеется тур, приводящий к вершине легкими и незаметными подъемами длиною всего в 3½ версты.

Кроме описанных свойств горной климатической станции, Железноводск обладает еще более, чем двадцатью теплыми и холодными железисто-землистыми источниками, которые употребляются внутрь для питья и для ванн в их естественной температуре и, следовательно, без нарушения их природных свойств.

Наконец, здесь-же можно пользоваться грязелечением и пресными ваннами, душами и всеми методами лечения силами природы.

Улицы Железноводска шоссированы и освещаются электричеством. Водопровод с горы Развалки и с другой горы Бештау вместе

дают до 80 тысяч ведер прекрасной ключевой воды. Канализации нет. Почта, телеграф и междугородный телефон.

В Завокзальной части в лесу находится небольшая заразная больничка имени д-ра Гааза на 16 кроватей, основанная местным Обществом Благоустройства.

Имеется также химико-бактериологическая лаборатория для клинических анализов, основанная обществом врачей.

Парк. Железноводский парк представляет собой культивированный лес; он очень велик и красиво расположен. В нем находится Пушкинская галерея, как сказано с театром и эстрадой для симфонических оркестров. Ресторан, кумысная, библиотека-читальня, детская площадка для игр, гимнастическая площадка и в конце парка старинная деревянная Михайловская галерея времен Лермонтова.

Общая характеристика. По обилию натуральной горячей и теплой минеральной воды (до 100 тыс. ведер в сутки), Железноводск курорт для теплolecения. В последнее время новые открытия (Славяновский источник, 1914 г.) расширили его показания рядом болезней обмена веществ, почечных, печеночных, желудочных. Вместе с тем Железноводск является прекрасной горно-лесной климатической станцией в течение лета и начала осени.

Курортный поселок не велик – до 300 усадеб – и расположен террасами на разной высоте в среднем около 600 метров (285 саж.).

Климат Железноводска горный, соответствует климату средних Альп. Лето умеренно жаркое с прохладными ночами. Весенний период дождей бывает в апреле и мае. После этого лето и начало осени дают наибольшее количество солнечных дней на группах. Зима очень суровая с гололедицами, туманами, ветрами, совершенно непригодна для пребывания больных.

Средняя годовая температура +8,6°; средняя температура лета +20°С; средняя температура зимы –2,7°С. Количество выпадающих за год осадков 550 мм. Железноводск, сравнительно с Пятигорском, имеет гораздо более прохладное лето и приближается к Кисловодску, но суше и теплее и более доступен ветрам. Западные ветры (весной) приносят ненастье, и восточные (к осени) приносят сухую жаркую погоду. В общем, чем ближе к концу лета, погода становится жарче и суше.

Сезоны. Сезон продолжается с 15-го мая по 1-е октября. Курс лечения для бальнеологических больных – шестинедельный. Пропускная способность всех бальнеологических и физиотерапевтических учреждений при девятичасовом рабочем дне 2400 процедур.

Источники и ванны здания.

Источники железноводской группы служат, как для внутреннего употребления, так и для ванн. Отличаются они друг от друга по температуре, колеблющейся между 15° и 54°С., но в химическом отношении совершенно однотипны.

В минерализации их значительно преобладают серно-кислый натрий и двууглекислый кальций при щелочном характере воды и полном насыщении углекислотой. Осадки железа были причиной неудачного названия, как горы, так источников Железными. Фактически, Железноводские воды – углекислые, щелочно-глауберово-землистые термы, соединяющие в себе свойства Карлсбада и Вильдунгена. Этот единственный в своем роде тип железноводских источников до сих пор не оценен по достоинству.

Железноводские источники ближе всего к пятигорским. Разнообразие температур при обилии горячей воды дает возможность делать ванны без подогревания.

Источники для ванн. Источники выходят с западной восточной и северной сторон Железной горы и делятся на 3 подгруппы.

В **южной** подгруппе – один источник № 1, выходящий в глубокой штольне № 2 за Казенной гостиницей, высокой температуры – 45°С. и с большим дебетом до 40 тысяч ведер воды.

Около него, между двумя казенными гостиницами устроен бювет с колоннадой; вода источника снабжает собой все ванны здания в этой части курорта, именно: Островское, Новое и Грязелечебницу № 1–2, а также народные бесплатные купальни с бассейном.

Ванные здания южной подгруппы. Островское ванное здание капитальное с хорошим оборудованием, построено в 1893 г. Расположено в нижней части курорта, близ вокзала. Оно включает в себе: а) отделение для минеральных ванн с 24 кабинами на 352 ванны в день, б) грязелечебное отделение с 4 кабинками на 60 грязевых ванн в день и в) гидропатическое отделение с 16 разными установками на 160 процедур.

Новое ванное здание № 1–2. Построено в 1912 году в 3 этажа,

Небольшая **грязелечебница** построенная пред войной около Казенной гостиницы, нуждается в капитальном ремонте, не работает.

Источники питьевые.

На восточной подгруппе в парке сосредоточены главные источники Железноводска для внутреннего применения, составляющие центр жизни курорта. Это Смирновский и Славяновский источники.

Смирновский источник был обследован и введен в употребление д-ром Смирновым в 1865 году, наиболее ценный в Железноводске. Среди парка под небольшой колоннадой. Температура его 45,6°С., дебит около 2.500 ведер: источник играет от избытка углекислоты. Применяется внутрь.

Славяновский источник изучен геологом Н. Н. Славяновым в 1914 году и выведен из большой глубины (свыше 50 сажен.), в виде сильно фонтанирующей струи. Находится недалеко от Смирновского источника. Основательно каптирован. Бювет его находится под небольшой колоннадой. Это наиболее горячий и мощный источник Железноводска с наибольшей минерализацией. Его температура 55,5°С, дебит до 45 тысяч ведер, им снабжаются в настоящее время и все ваннные здания, расположенные на восточной группе.

Для внутреннего применения служат также Михайловский и Мариинский источники.

Михайловский источник находится в красивом каменном гроте с колоннами; дебит его около 1920 ведер, при температуре 19°С. Вода проведена также в ванны.

Мариинский источник находится также в парке ниже Славяновского. Температура его 32,4°С, дебит суточный около 600 ведер. Каптажи этих двух старых источников устроены в виде сборных колодцев над неглубокими буровыми, но бюветы устроены капитальные и красивые из темного камня.

Другие источники этой подгруппы: Муравьевский – горячий и холодный, Барятинский и Заводовский, холодные, служат для питания ванн.

Ваннные здания восточной подгруппы все очень старые деревянные небольшого размера.

Ванны № 5–6. В них ванны отпусаются целиком из охлажденной воды Славяновского источника. Здание маленькое, деревянное, имеет всего 4 кабины на 64 ванны в день.

Муравьевские ванны находятся в парке. Здание деревянное, старое, построено в 70 годах прошлого столетия, имеет всего 6 кабин на 96 ванн. В сезоне 1923 года было в ремонте и не работало.

Старо-Барятинские ванны первое капитальное здание в Железноводске, построено еще в 1858 г., имеет всего 4 кабины на 64 ванны.

Ново-Барятинские ванны неподалеку от старых, деревянное здание с 8 кабинами на 128 ванн в день.

Ванные здания западн. подгруппы питаются, как сказано, горячим источником № 1, применяются для более горячих минеральных ванн, а на восточной подгруппе, где много прохладных источников, применяются для лечения более прохладными ваннами.

Северная подгруппа источников. На северной стороне Железной горы имеются холодные источники: К е г а м о в с к и й, отличающийся наибольшей радиоактивностью среди железноводских источников, и Владимирский источник с температурой +26° +29°, с большим содержанием углекислоты. Оба служат для внутреннего применения.

Народная купальня – внизу, по Островской улице, состоит из двух бассейнов – мужского и женского 6x4 арш. с раздевальнями, снабжается водой источника № 1, заменяет жителям баню.

В Железноводске имеется **электросветолечебный кабинет** на 60 лечебных процедур, а также **площадка для солнечных ванн** на 100 сеансов в день.

Показания для больных к лечению в Железноводске очень разнообразны, благодаря его богатству и климатическими и бальнеологическими средствами: 1) болезни обмена веществ, общее ожирение, особенно у малокровных, диабет при упадке общего питания, оксалурия, фосфатурия, мочекислый диатез малокровных; 2) пиелиты с выделением щавелевокислых или фосфорнокислых солей, особенно при слабокислой или нейтральной моче, циститы при щелочной моче; 3) болезни печени (застойная гиперемия, ангиохолиты, печеночные колики, катарры желчного пузыря 4) повышенная кислотность желудочного сока, кислые катары желудка, а также после специального постельного диетического лечения язвы желудка, 5) бугорчатка костей и суставов, желез кожи, вялость сердечной мышцы вследствие анемии или недостатка движения (горные прогулки), 6) женские болезни, как воспалительного характера (перелойного и послеродового происхождения), так и функциональное расстройство женской половой сферы, находящееся в связи с общим состоянием больной; 7) болезни детского возраста – скрофулез и лимфадениты разного происхождения, рахит, детские диатезы (мочекислый, так называемой эксудативный), запущенные бронхиты и бронхо-пневмонии после коклюша,

кори; малокровие после детских инфекционных болезней, после скарлатинозного нефрита; 8) хлороз и различные виды вторичного малокровия (после инфекционных болезней, после малярии и пр.); 9) функциональные расстройства нервной системы, развившиеся на почве общего упадка питания, неврастения, тик, хореза, головные боли вазомоторного характера, нервные заболевания, влекущие за собой упадок питания: Базедова болезнь, прогрессирующая мышечная атрофия; невроты, не сопровождающиеся общим упадком питания, но требующие правильного образа жизни и покоя: травматический неврот, ангионевроты и трофоневроты, профессиональные судороги; спинная сухотка и другие мозговые заболевания, не требующие специфического лечения, рассеянные и диффузные миелиты, рассеянный склероз, полиомиелиты.

Противопоказания общие для бальнеотерапевтических курортов (см. др. группы м. в.).

Помещения для больных и санатории.

Дачный поселок выстроен был на казенных дачных участках за последние 20 лет до войны. Здесь, в западной части находится большая часть санаторий и 2 гостиницы Управления вод.

Санатории Упр. Кавк. Минеральн. Вод. В сезон 1924 года открыты следующие санатории:

- 1) Санаторий имени т. Бухарина в аренде Цустраха на 35 коек.
- 2) Санаторий № 2 (б. Дубовая Роща) для детей на 35 коек.
- 3) Санаторий № 3 (б. Красного Креста и Тер-Микаэлянца), гинекологические и желудочные болезни на 100 коек, арендован Цустрахом.
- 4) Санаторий № 4 (б. Горбунова, Грехова, Находка) на 130 коек в четырех корпусах, смешанный – туберкулезные желудочные, нервные, малокровные.
- 5) Санаторий № 5 (б. Князева, Вышнецкого, Касперовича на 100 коек.

Дома отдыха. 1) Для ответственных работников Терской губернии на 35 коек (б. дача Сикорского).

Пансионы. Открыты 3 пансиона в бывших гостиницах – «Белый Барак», Новой Казенной и бывш. Двумянцева.

Комнаты. В частных домах сдается много комнат в наймы по ценам ниже цен Кисловодска и Пятигорска.

Продукты питания – на базаре в Железноводске стоят приблизительно столько же, сколько в Пятигорске.

Экскурсии из Железноводска.

1) Самая интересная из всех окрестных экскурсий – это под'ем на вершину г. Бештау с наиболее открытым во всем Пятигорье видом на вершины Главного хребта. Она дает глазу незабываемую панораму снежных гор.

Эту экскурсию можно начинать также от Лермонтовского раз'езда или от бывшего Второ-Афонского монастыря.

2) Из Железноводска совершается также под'ем на г. Змеевую.

3) Есть также дорога на гору Железную.

4) Наконец под'ем на гору Развалку.

Экскурсии из района минеральных вод¹.

1-й маршрут.

Осмотр всей группы минеральных вод (3 дня), с поездкой на Бермамыт откуда поразительный вид, особенно на утренней заре, на Эльбрус и Главный хребет – (5 дней).

1-й день. Из Кисловодска по ж. д. Ессентуки – Железноводск – возвращение в Кисловодск.

2-й день. Пятигорск – тропа на Машук (павильон с видом на Главный хребет) – возвращение в Кисловодск.

3-й день. Осмотр Кисловодска и экскурсия в его окрестности.

4-й день. Поездка на лошадях на Бермамыт, ночлег там.

5-й день. Возвращение в Кисловодск, отдых и от'езд.

Сведения о Кисловодске, Ессентуках, Железноводске и Пятигорске и экскурсии в их районах см. в предыдущих главах.

2-й маршрут.

Кисловодск – по ж. д. Владикавказ – на лошадях **по Военно-Грузинской дороге до ст. Казбек** – поездка верхом на Девдоракский ледник (или на Гергетский ледник или на ледник Абано) – возвращение во Владикавказ – Кисловодск (3 дня). Это – экскурсия по интереснейшей части Военно-Грузинской дороги с Дарьяльским ущельем, равного которому по грандиозности нет, с лучшими ви-

¹ См. также экскурсии из Кисловодска, Пятигорска, Ессентуков и Железноводска.

дами на классическую снеговую гору Казбек на его ледники и горные луга под ними (см. Военно-Грузинская дорога).

Кисловодск – с. Георгиевско-Осетинское – курорт Теберда – Кунчухирское ущелье – Перевал Клухор и обратно тем же путем до ст. Кисловодска (6 дней).

Этот маршрут от с. Георгиевско-Осетинского до Клухорского перевала идет по Военно-Сухумской дороге, одной из самых удивительных горных дорог в мире. Здесь и удивительные долины и ущелья р. Теберды и Куничхира, и снеговые великаны Аман-Аус, Дамбай-Эльген, Бу-Эльген и Чачта, и котловины с тирольскими видами, и ледниковое озеро на перевале, и сказочный нетронутый хвойный лес, и пропасти дикого Куначхорского ущелья, и головокружительный карниз подъема на перевал, дающий возможность испытать редкое ощущение высоты, какое не всегда удается пережить даже при под'еме на высочайшие вершины.

Вся поездка от Кисловодска до бывшей дорожной казармы у Клухорского перевала совершается в линейке. Под'ем к озеру и на самый перевал делается верхом или пешком. При этом маршруте скорее, чем при каком-либо другом, можно пережить все очарование гор Кавказа (подробности см. в гл. Военно-Сухумская дорога).

4-й маршрут.

В Балкар – в горную котловину между Главным и Боковым хребтами б. Кавказа в верховьях реки Черка Балкарского, заселенную замкнутым племенем балкарцев. Оттуда верхом или пешком к ледникам вершины Каштантау или Дых-тау. Маршрут: Кисловодск – Нальчик по ж. д. через ст. Минеральные воды – Котляревскую – Нальчик). Дальше линейкой через аул Кошкатау – Голубые Озера – аул Кунюм и обратно (3 дня).

Всего пути от Нальчика до Кунюма по колесной дороге 62 версты. Линейку надо нанять в Нальчике. Поездка из аула Кунюм к ледникам займет еще один день.

ЧАСТЬ VI

От Владикавказа до Баку

Владикавказская котловина.

От ст. Котляревской до самого Владикавказа поезд идет все время по правому берегу Терека, вверх по его течению.

За ст. Эльхотово дорога прорезает глубокое и интересное ущелье – Тартатубское. Его скалы выше полотна на 380 метров. Ущелье это промыто Терекком в т. н. Кабардинском хребте.

Выйдя из ущелья поезд оказывается внутри Владикавказской котловины. С юга ее ограничивают горы Кавказского хребта, а со всех остальных сторон ее замыкает, как плотина, широкой дугой, вышеназванной – Кабардинский горный хряж. Ширина котловины с юга на север верст 35, а с востока на запад 60. В послеледниковую эпоху здесь широко разливалось озеро площадью до 2300 кв. километров. Плотина дугообразного хребта, которая сдерживала воды озера, была нанесена когда-то реками и потоками со снеговых гор из обломков изверженных пород. Непривычному воображению трудно представить себе, чтобы текущие здесь реки Терек и Сунжа могли намыть целый горный хребет. Но достаточно взглянуть, например, на ущелье Терека в теснинах Дарьяла и узнать, что оно вырезано в горах его водами, чтобы воочию представить грандиозную массу материала, вынесенного Терекком на плоскость. Воды, переполняя озеро Владикавказской котловины, выливались в течение тысячелетий через его края и разрезали себе два выхода: один, где течет Терек – названные выше Тартатубские ворота, – другой восточнее, где вытекает из Владикавказской котловины р. Сунжа – Сунженские ворота. Вся почва котловины состоит из смешанных с галькой наносных пород и лишь сверху покрыта тонким слоем чернозема.

С описанного дугообразного хребта – лучшие виды на центральную часть Большого Кавказа. Удобнейший пункт для экскурсии – холм Зено (высотой в 705 метров) отстоит всего в 7 верстах от следующей за Эльхотово станции Дарг-Кох. На Зено можно проехать на линейке. Ходьба пешком при под'еме в 360 метров занимает часа 2½ – 3 и обратно – часа 2.

От Зено по воздуху до Эльбруса 140 верст, до Казбека верст 70 и до Бештау – 110 верст.

От самой ст. Дарг-Кох и при в'езде и при выезде с нее прекрасные виды на Главный хребет.

У ст. Дарг-Кох начинается один из трех разработанных перевальных путей через Кавказский хребет – известная Военно-Осетинская дорога: отсюда 26 верст почтового тракта до г. Алагира (см. гл. В.-Осет. дор.)

Следующая станция Беслан – узловой пункт, от которого главная линия ж. д. идет дальше прямо на восток и выходит из Владикавказской котловины через Сунжанские ворота возле ст. Нарзан. К Владикавказу от Беслана идет ветка протяжением всего в 21 версту. Она не покидает Терека и врезывается по его долине в лесистые предгорья, среди которых и расположен г. Владикавказ.

В 10 верстах от ст. Беслана с раз'езда Колонки открывается вид на единственный, видимый с плоскости, Кавказский ледник Генал-Донский. Спускается этот ледник с массивов хребта между двумя потухшими вулканами Казбеком и Гимарай-Хохом 4600 метров. Вершина, с которой течет ледник – Мойли-Хох – имеет высоту 4 вер. 156 саж. Длина ледника 6,4 километра ширина 0,8 километра. У конца ледникового языка имеются горячие щелочные источники – Кермадонские. Всех их пять. Высшая температура их 44 гр. Р.

3–6 июня 1902 г. на Генал-Донском леднике произошла большая горная катастрофа. Со склонов Гимарай-Хоха вдруг полетели вниз ледяные поля. Они завалили нижнюю часть ледника и ущелье верст на 10 в длину, саженой на 60 в ширину и саженой на 50 в высоту. Этой лавиной было засыпано около 40 человек и погибло много скота.

Владикавказ.

Владикавказ – центр управления автономной советской социалистической Горской республики, 69.274 жителей (пер. 1923 г.).

Владикавказ расположен среди исключительно красивой природы.

Местом гулянья в городе служит бывш. Ерофеевский парк. Со «Стрелки» в парке прекрасный вид на Казбек и Столовую гору.

Лучший вид на Главный хребет во Владикавказе с конца Воздвиженской улицы, куда можно проехать трамваем. Кому вследствие облачности или тумана не удалось видеть горы по дороге к Владикавказу, тому непременно следует сделать прогулку к концу Воздвиженской ул. рано утром или в конце дня.

Наиболее популярные экскурсии из Владикавказа – это поездки: 1) на ледники Казбека и 2) по Военно-Грузинской дороге, которые описываются в следующей главе.

Имеются гостиницы – бывш. Гранд-Отель и другие, рестораны. Извозчики. Трамвай. Почта. Телеграф. Горская контора Госбанка. Из Владикавказа по Военно-Грузинской дороге ходят с лета 1923 г. автомобили.

Ж. д. Владикавказ – Беслан – Баку (602 вер.). Михайловские минеральные воды.

От Владикавказа до ст. Беслан небольшая ж. д. ветка в 21 в. (см. Владикавказская котловина).

От Беслана к востоку магистральная линия, бывш. Владикавказской теперь Северо-Кавказской ж. д., направляется к востоку и выходит из Владикавказской котловины через т. н. Сунженские ворота. Она идет здесь по долине р. С у н ж ы к ущелью, поэтому в замыкающем котловину хребте, носящем здесь название Сунженских гор. Четвертая от Беслана станция Серноводск, у которой в 2½ верстах при станице Михайловской расположен курорт – М и х а й л о в с к и е минеральные воды или Серноводск. Он находится на южном склоне Сунженских гор.

Климат – умеренный и мягкий, без резких колебаний температуры.

Курорт этот принадлежит Чеченской автономной области и относится к курортам местного значения.

Комнаты для больных сдаются в частных домах станицы, весьма опрятные и недорогие. Недороги и все продукты.

Станица расположена по обоим берегам текущего от источников минерального ручья.

Сезон с 15 мая по 15 сентября.

Лечебные средства. Источники Серноводска расположены двумя группами – восточной и западной в верховьях двух соединяющихся балок.

Источники восточной группы носят разные названия: Горячий, Теплый и Глазной и несколько отличаются друг от друга температурой и составом минеральных частей, но все сливаются в один общий резервуар с температурой в 56 гр. и общим суточным дебитом в 100 тыс. ведер.

Это тепло-серные воды, у места выхода их всегда стоит облако пара, с запахом сероводорода.

Другая группа расположена в западной балке. Они называются Слепцовскими источниками. Температура их около 30 гр., дебит около 30 тыс. ведер. Сливаются они в т. н. Слепцовский колодез – резервуар для купанья.

Кроме того, в верхней части балки имеются соленые источники с дебитом в 20 тыс. ведер и температурой тоже в 30 гр.

К югу от соляных есть железистые источники с дебитом 9 тыс. ведер и с температурой 28 гр.

Еще южнее холодные щелочные, пригодные для внутреннего употребления, стоящие наряду с Эссентукскими, но воды их имеют легкий запах сероводорода, температура 26 гр.

Ванные здания. – Два ваннных здания при горячих источниках. Одно с 52 ваннами, другое с 8.

Третье ванное здание при соляных источниках с 5 ваннами.

Четвертое ванное здание при железистых источниках с 2 ваннами.

Имеется два бассейна для купаний.

Грозный.

Грозный находится в 102 верстах от Беслана, центр нефтеносного района и автономной Чеченской области с центральными учреждениями области. Расположен на обоих берегах р. С у н ж и. Имеются мостовые, водопровод, учебные заведения.

Грозненский нефтяной район по количеству и качеству нефти стоит на втором месте за Бакинским районом. Нефтяной площади в нем 2295 десятин. Количество нефти в недрах земли исчисляется не менее 9 миллиардов пудов. До войны работало более 400 скважин. Ежегодная добыча была 80 мил. пудов. В 1913 году было добыто 73,7 милл. пудов, в 1922 п. 87,7 милл. пудов и в 1923 г. 91,7 милл. пудов.

Нефтяной район достаточно благоустроен. «Грознефть» имеет для своих рабочих и служащих большие санатории в Кисловодске, Пятигорске и на других курортах.

Имеются гостиницы в помещениях бывш. гостиниц «Гранд-Отель», «Франция», «Бристоль», «Россия», «Лондон».

Историческая справка. Грозный был основан в 1818 г. при ген. Ермолове, как крепостной опорный пункт для борьбы с горами Дагестана и служил штаб-квартирой и сборным пунктом для войск левого фланга. Никакого военного значения теперь не имеет.

От Грозного идут колесные и далее вьючные пути: 1) вглубь Дагестана на Ведено, Ботлих, Гуниб и К у м у х и 2) в Чечню.

Горячеводск – курорт имени Ленина.

Общие сведения. В 14 верстах по колесной дороге от Грозного на склоне Старо-Юртовской горы Надтерского хребта расположена станция Горячеведская с очень обильными горячими ключами, у которых и образовался курорт Горячеводск (212 метров над уровнем моря).

Климат. Климат курорта степной, сухой и жаркий. Температура летом иногда доходит до 50 гр. С.; сильные восточные ветры приносят зной и много песочной пыли; западный ветер, наоборот, тихий и приносит прохладу и свежесть.

Сезон. Лечебный сезон на курорте продолжается с 15-го мая по 1-е октября.

Постановлением ВЦИК от 28 марта 1923 г., курорт признан имеющим общегосударственное значение, временно оставлен в управлении Чеченской автономной области с передачей в эксплуатацию Грознефти.

Лечебные средства. Горячеводск чрезвычайно богат горячими источниками типа слабосернистых, мало минерализованных вод.

Горячеводск – курорт исключительно бальнеологический.

Имеются две группы минеральных источников: восточная с температурой до 80–81 гр. и дебитом 40 тыс. ведер и западная с температурой до 92–95 гр. с дебитом 400 тыс. ведер.

Составными частями являются сернокислый и двууглекислый натр и немного сернистого натра.

Лечебные учреждения. Особенность Горячеводска составляет лечение купаньем в прудах с постепенно понижающейся температурой.

Из лечебных учреждений функционируют ванное здание № 8 и купальный пруд восточной группы.

Для размещения больных имеются два каменных и семь деревянных барачков, представляющих возможность развернуть в них до 500 санаторных коек.

Показания – для лечения в Горячеводске общие со всеми курортами, где проводится теплолечение. В частности: 1) Суставный ревматизм, подагра и травматические страдания костно-мышечного аппарата. 2) Хронические интоксикации (ртуть, свинец). 3) Последовательное лечение при сифилисе после курса ртутного лечения.

Противопоказания – катары легких и дыхательных путей, упадок питания и желудочно-кишечные катарры.

Картина курорта. Крутые и высокие склоны, вверху которых выходят источники, покрыты цепью резервуаров прудов. Стекая по ним, вода все более понижается в температуре.

Около прудов стоят ванные здания. Избыток воды питает большой пруд для купаний с широкими каменными ступенями для спуска в воду с температурой выше 30 гр. Купанье бесплатное. По берегам пруда деревья.

Ручей горячей воды на одном из обрывов образует каскад в 30 метров высоты и облаком паров вокруг. С площадки над ним широкая панорама гор и всего курорта.

Комнаты. В станице сдаются в общем до 200 комнат для приезжающих больных по очень недорогой цене. Не дороги и продукты.

Аптека, почтовое отделение.

В окрестностях имеются красивые прогулки, а в горах Надтерского хребта в лесах хорошая охота на кабанов и коз.

Грязи. Недалеко от станицы имеется грязевое озеро. Но грязелечение не оборудовано, грязями пользуются в солнечные безветренные дни прямо на озере.

Буйнакск, бывш. Темир-Хан Шура.

От ст. Шамхал (перед Махач-Кала или б. Петровском) отходит на юг в Дагестан ветвь в 39 верст к бывшей крепости Темир-Хан-Шура, переименованной в Буйнакск. Крепость была основана в 1834 г. на перекрестке главных дорог Дагестанской области и играла роль опорного пункта в борьбе с горцами. Населения 17 тыс. Торговля сушеными фруктами и медом.

В окрестностях открыты нефтеносные земли и до войны уже начиналась эксплуатация их.

Экскурсии из Буйнакска, бывш, Темир-Хан-Шуры.

В аул Гимры – 27 верст на р. Сулаке в диком и живописном ущелье. Вторая половина пути 13 верст представляет сплошной подъем (Гимринский) по интересной горной тропе.

В городок Гуниб – 112 верст от Буйнакска (б. Темир-Хан-Шуры), старой колесной дороги. На ней было 7 станций – Дженгутай, Кизель-Яр, Урма, Леваши, Ходжал-Маха, Салтинка и Гуниб. Это экскурсия в глубь Дагестана, где был последний оплот Шамиля в борьбе за национальную независимость, которую он успешно вел в течение 25 слишком лет.

На этом пути перед туристом проходит вся природа, люди и быт Дагестана. Тут теснины ущелий, и узкие карнизы над пропастями, высокий перевал с открытыми видами, и горные ручьи, реки и водопады, старые боевые башни и аулы, орлиные боевые гнезда, и древние памятники христианства, которое было вытеснено из Дагестана религией Магомета. Много трагических памятников борьбы русских войск с горцами.

Гуниб – городок в котором менее тысячи жителей. Был обнесен крепостной стеной.

Махач-Кала, б. Петровск. Центр Дагестанской автономной С. С. Р. и порт. Расположен террасами на склонах гор, окружающих большую открытую бухту, которая защищена двумя молами. Гавань имеет 14 фут. глубины. Порт Махач-Кала играет большую роль в торговле с Персией и Средней Азией. Он принимает также с Каспийских рыбных промыслов для перевозки в города России сельди и красную рыбу. Принимает товары из Закавказья, Средней Азии и Персии и отпускает нефть Грозненского района для транспорта по Каспийскому морю и далее по Волге. В нем имеются огромные цистерны для грозненской нефти и нефтепроводы (бывш. т-ва Ахвердова и Руссаковского). Кроме нефти и рыбы главные грузы: рис, зерно, хлопок.

Основан Петром I, как крепость и порт в 1722 г. во время Персидского похода. Имеет до 30 тыс. жителей. Старая крепость.

Имеются мостовые. Электрическое освещение в порту и на станции. Почта. Телеграф. Телефон. Дагестанская контора Госбанка. Городской сад. Больница. Учебные заведения. Пушкинская библиотека.

Гидро-метеорологическая станция Каспийского моря.

В 1912 г. в Махач-Кала, бывш. Петровске, на берегу моря недалеко от порта возник курорт для морского купанья и ванны–грязевые, рапные, морские горячие и других видов водолечения.

Гостиницы, бывш. «Центральная», «Европейская» и «Северные» номера.

Ж. д. Махач-Кала – Дербент – Баку.

От Махач-Кала (Петровска) до Баку 339 в. ж. д. Полотно прорезывает низменную местность по берегу моря. Лишь у Дербента горы подходят близко к морскому берегу.

От Махач-Кала железнодорожное полотно идет вдоль берега Каспийского моря. Оно проходит станции: Манас, Буйнак, Инчхе, Каягент, Берикей, Мамед-Кала и достигает Дербента.

Серный курорт. В 76 верстах от Махач-Кала на пути к Дербенту ст. Каягент. В 7 верстах от нее туземный курорт у горячих серных источников с температурой в 40 гр. и лечебные грязи.

Имеются номера для жилья, здание с тремя ваннами. Лечатся больные из окрестных мест. Место лихорадочное. Множество комаров в летнюю пору.

Дешлагар. В 32 верстах от ст. Каягент в лесной здоровой местности аул Дешлагар – дачное место, вокруг которого хорошая охота на кабанов и коз.

Дербент это древние ворота народов, через которые двигались в историческое и в доисторическое время народы Азии в Европу. До окончательного перехода к России в 1806 г. принадлежал персидским ханам. Основан в VI веке. Сохранилась крепость и две стены, спускающиеся от нее к морю и идущие под воду. Они-то и замыкали Дербентский проход. Город расположен внутри стен и сохранил в себе многое от прежнего восточного быта. Для прохода полотна дороги стены разобраны. Высота их от 10 до 12 метров Дербент естественный порт. Рыбные промыслы. Грузооборот составляют: рыба, фрукты и вино.

Помимо очень интересных стен в крепости имеется древняя мечеть большая и красивая, очень стильная, персидской постройки. От персидского похода Петра 1 остались земляные укрепления и его домик – хижина у берега моря.

От Дербента до Баку двенадцать ж. д. станций – Б е л и д ж и, Я л а м а, Худат, Хочмас, Д и в и ч и, Кизил-Бурун, Килязи, Яшма, Шайтан, Сумгаит, Баладжары, Кешлы, Баку. Так как в летнее время тут на низине много комаров и жестокая малярия, то для ж. д. рабочих по всем станциям построены особые вышки для ночлега.

Ахты-серные воды. Следующая за Дербентом станция ж. д. Билиджи, недалеко от впадения в море р. С а м у р а. От Билиджи колесная дорога по долине к ущелью Самура в бывшее укрепление Ахты. В нем имеются целебные горячие серные воды.

Косум-Кент – залежи ртути. От дороги в Ахты отходит колесная, бывшая почтовая дорога в Косум-Кент, где открыты залежи ртути. В последние годы перед войной они разрабатывались.

В 18 верстах большой промышленный сад и виноградники, бывш. Воронцова-Дашкова. Давали до 20 тыс. ведер вина.

(Описание Баку см. гл. «Восточное Закавказье».)

ЧАСТЬ VII Большой Кавказ

Большой Кавказ.

Кавказский горы, как каменные гигантские зубья самой земли, тянутся длинной линией на 1430 километров.

Они перерезали весь край, от моря до моря, в направлении с северо-запада на юго-восток.

Хребет начинается невысокими холмами на полуострове Тамани, лежащем между Черным и Азовским морями. По мере движения на восток, хребет непрерывно повышается. Если ехать на пароходе вдоль кавказского побережья Черного моря, то видно, как горы все растут и растут. Верст через двести от гор. Новороссийска вершины Главного хребта уже так высоко поднимаются к небу, что сияют снеговыми покровами. Горы, как бы, разрастаются и уходят к востоку целым рядом снежных конусов и зубьев. Они раздаются в ширь, идут параллельными цепями, соединяются перемычками. Начинаются Кавказские Альпы – центральная, самая грандиозная часть Кавказского горного хребта – между Эльбрусом и Казбеком, описанию которой главным образом и посвящена настоящая глава.

Эльбрус встает огромным массивом на одном из северных отрогов Главного хребта километрах в 200 по прямой линии от берега Черного моря. С парохода он не виден. За Эльбрусом к востоку находится самая Дикая часть Кавказских Альп. В этой части гребень Главного хребта нигде не понижается ниже 3 тыс. метров над уровнем моря. Это – грандиозная, не тронутая человеком страна вечных снегов и ладов, горных лугов и девственных лесов.

Сплошные снежные поля и ледники покрыли собою вершины Кавказа, от Эльбруса километров на 300 к востоку до самого Казбека.

Дальше к востоку от Казбека горы начинают понижаться, но еще больше раздаются в ширь. Здесь Главный хребет разделяется на два горных кряжа. Один идет дальше по прежней линии на юго-восток и кончается на Апшеронском полуострове невысокими холмами у берегов Каспийского моря.

Другой кряж – по названию Андийский – идет в Каспию прямым ближним путем на северо-восток в направлении к гор. Махач-Кала, б. Петровску. Все треугольное пространство между этими двумя

хребтами и Каспийским морем взрыто, можно сказать, горами без всякого порядка. Это Дагестан – «Страна гор». Дагестан, если глядеть на него с вершины Казбека, представляется каменным морем, которое, будто, бушевало когда-то страшными волнами и потом вдруг застыло.

Кавказский горный хребет не заканчивается у берегов морей. Он переходит по морскому дну горными кряжами, скрытыми под водой, на противоположные берега. На западе горы Кавказа сливаются через Керченский пролив с цепью Крымских гор. На востоке они перекидываются по дну Каспийского моря с Апшеронского полуострова к холмам противоположного Краснодарского полуострова. Измерения морского дна показали, что на линии, составляющей продолжение Кавказского хребта, дно моря поднимается метров на 200 по сравнению с окрестными местами.

Кавказские горы встали в глубине веков из морских вод, покрывавших когда-то занятое ими теперь пространство. От сжатия земной коры при остывании земли, на поверхности ее образовалась тогда огромная складка. Складка выветривалась и размывалась водами в последующие геологические эпохи и теперь представляет собою очень сложную горную систему. Она состоит из нескольких параллельных хребтов, между которыми протянулись соединительные кряжи. Если смотреть с севера с птичьего полета, то Северный склон Главного Кавказа представится в виде целых пяти хребтов:

1. Самый высокий – **Главный или Водораздельный** хребет. Это непрерывная горная цепь. По ней проходит граница между Европой и Азией или между Северным Кавказом и Закавказьем. Высшая линия или гребень его страшно разрушен и изменен временем и действием воздушных перемен и очень дик, остер и скалист. В центральной части все сколько-нибудь пологие скаты покрыты вечными снегами. На все своем огромном протяжении он проходим только в немногих местах, где образовались седловины или трещины в его скалистом гребне. Такие более низкие места называются перевалами. Из них всего только два доступны для колесного движения: почти всем известный, хотя по наслышке, Крестовый или Гудаурский перевал на Военно-Грузинской дороге (высота 2347 метров) и второй, не вдалеке от него к западу, всего в 7–10 верстах по прямой линии, перевал Мамиссонский на Военно-Осетинской дороге (высота 2168 метров). Но только на одном Крестовом перевале сообщение поддерживается хотя с большими трудностями целый год. Еще есть одна разработанная вьючная перевальная тропа через перевал Клухор на Военно-Сухумской доро-

ге, который исключительно красив и интересен, даже среди горных панорам Кавказа.

Перевальный участок Военно-Сухумской тропы сейчас не поддерживается.

Кроме разработанных путей существуют несколько нетронутых рукою человека перевалов через Главный хребет Кавказских Альп в его центральной части. Но все они очень высоки (более 3 тыс. метров) и ими пользуются только горские охотники, альпийнисты и гуртовщики для прогона горского скота в Сухум и другие города побережья Черного моря, где скот идет в продажу. Все эти перевалы бывают свободны от снегов только месяц-два в году, с конца июня до 20-х чисел августа. На всех них приходится делать более или менее трудные переходы через ледники. Таковы эти низшие перевальные точки Главного хребта Кавказских Альп. Вершины же его и соседнего Бокового хребта прямо поражают воображение своею грандиозностью. Здесь девять великанов, много превышающих Монблан в Альпах (4810 метров).

Вот высота некоторых вершин Большого Кавказа:

Элбрус: зап.вер.	5633 м. – 18470 ф.
«вост.»	5595–18347
«седловина»	5322–17451
Донгуз-Орун-баши	3768–12355
Донгуз-Орун-Юсеньги-баши	4470–14659
Шехильды-тау	4323–14177
Чатынтау (Местиа)	4856–14315
Ужба сев. верш	4725–15487
южн. верш.	4702–15421
Уллу-тау-чана	4205 м. – 13790 ф.
Сарикол-баши	4259 –13967
Адыр-Су баши	4373-14338
Джайли (Чегем) баши	4513–14767
Тютю-баши	4416–14479
Тихтенген-тау	4617–15138
Гристола	4962–15942
Тетнульд-тау	4854-15918
Катын-тау (Адиш)	4970–16296
Джанга-тау	5053–16569
Шхара-тау	5186–17006
Дых-тау.....	5205–17054

Каштантау	5158–16880
Нуамкван	4283–14045
Айлама-тау	4228 –14847
Гюльчи-тау	4464–14672
Суган-тау	4482–14698
Нахабишты-хох	4454--14606
Фицнарген-тау	4185–13727
Пасимта (лапура)	3789-12423
Шаривцек-тау	3699–12131
Едена-тау	3852–12664
Гезе-тау	3890–12755
Лабода-тау	4323-14174
Тана (Цители) тау	4280–14034
Цихварга	4137– 13567
Бурджула (Карагом) хох	4359–14294
Скатином-хох	4516–14807
Адай-хох	4648–15244
Мамисон-хох	4041–13282
Кальтбер	4410–14462
Кион-хох	3425–11230
Цмиаком-хох	4128 –13570
Тепли-тау	4425–14510
Архон-тау	4257– 13960
Сырху-барзон	4159–13637
Севертау-хох	3787–12418
Джимарай-хох	4781–15676
Чах-хох	4012–13157
Казбек	5046–16546

II. Второй хребет (считая от Главного) к северу – **Баковой**. Он проходит, где параллельно, где под углом к Главному, в расстоянии всего от 5, до 15 килом, от него. Этот хребет в нашу эпоху уже не представляет сплошной горной цепи, Когда-то в глубине времен в горных котловинах между ним и Главным хребтом в изобилии скапливались воды снеговых и ледниковых потоков и образовали огромные озера вроде нынешних больших озер в Швейцарии. Наполнив до краев горные котловины, воды озер стали выливаться из них и резать гранитные громады Бокового хребта, и во многих местах прорвали его грандиозными ущельями иногда версты по две глубиной. Из таких ущелий всем известно, хотя бы по названию, Дарьяльское, прорезанное рекой Терекон, по которому проникает в глубину Кавказских гор шоссе Военно-Грузинской дороги. Но

Дарьяльское ущелье не одно. Подобных гранитных теснин много в Боковом хребте Кавказских Альп. На протяжении между Казбеком и Эльбрусом его прорвали реки: Терек, Фиагдон, Ардон, Урух, Черек Балкарский, Урван, Чегем и Баксан. Все они размыли в Боковом хребте ущелья, могущие потягаться своею дикостью и величием с теснинами Дарьяла.

Все эти реки текут из ледников и вечных снегов Главного и Бокового хребтов на север и, пробившись на плоскость, сливаются с Тереком, который уносит их воды в Каспийское море. Всеми ими Боковой хребет разрезан на массивы отдельных вершин и на короткие горные кряжи. От Терека до Черика Балкарского отдельные кряжи Бокового хребта тянутся параллельно Главному хребту, а дальше к западу складки Бокового хребта идут уже под прямым углом к Главному хребту. Одна из таких именно поперечных горных складок и заканчивается величайшей горой в Европе, двухголовым великаном, по горски Минги-Тау, Эльбрусом.

Все эти массивы и короткие кряжи Бокового хребта необычайно величественны, дики, скалисты, малодоступны и покрыты вечными снегами.

С Главного и Бокового хребтов стекает в ущелья множество очень диких и мощных ледников.

В Кавказских Альпах линия вечных снегов проходит в среднем на высоте 3200 метров над уровнем моря. Снега, выпадающие выше этой линии, не стаивают, а скопляются из года в год, слеживаются и принимают зернистое строение вроде ледяных горошин или алмазов. Эту зернистую массу геологи называют: «фирном», а залежи ее в высоких горных областях «фирновыми полями». Под давлением выше лежащих снегов, «фирн» слеживается в прозрачный лед, который затем медленно ползет по склонам. Лед этот, оставаясь совершенно твердым, имеет пластичность и способность к жидкостному истечению. Вследствие таких своих свойств, он заполняет собою все ложбины и трещины склонов во всю их ширину и медленно движется вниз, как ледяная река. Под давлением сверху ледяные потоки стекают вниз ниже снеговой линии к местам, где идет более быстрое таяние и заканчиваются там, где скорость таяния льда равна продвижению вперед конца ледяного языка. Ледники текут с различной скоростью. Кавказские ледники текут медленно по одному, по два вершка в сутки или в среднем по 5–10 аршин за лето. В верхних концах ледники текут быстрее, чем в нижних, по середине скорее, чем по краям, где движение задерживается трением о скалы. Летом течение льдов несравненно быстрее, чем зимою, днем быстрее чем ночью.

Изучение движения ледников открыло, что их размеры медленно, но постоянно меняются. Они то продвигаются вниз, то сокращаются, то «наступают», то «отступают». Зависит это от колебаний в количестве тепла, от преобладания солнечной или облачной погоды.

Самый большой из Кавказских ледников – Безинги – с 1860 по 1881 г. отступил на 2000 метров, т.е. стал короче почти на две версты. Самый популярный ледник среди русских туристов Девдоракский ледник Казбека (близ Военно-Грузинской дороги) имеет около 3000 метров длины и 380 метров ширины. С 1885 по 1892 г. за семь лет, он отступил на 110 метров. В настоящее время Девдоракский ледник наступает, увеличивается в длину до 10 метров в год.

Со склонов ущелий, по которым текут ледяные потоки, падают на их поверхность каменные обвалы и осыпи. При движении льда эти обломки скал скатываются со середины на края и образуют у берегов этих ледяных рек каменные валы «морены».

Толща льда иногда достигает 200 или даже 400 метров. Давление ледника на дно ущелья огромно и лед, двигаясь, крошит под собой и дробит скалы. Камни, провалившиеся с поверхности ледников в трещины, тоже попадают на его дно. Они движутся вместе со льдом и шлифуют дно, как гигантский рубанок.

Ледниковые морены движутся вместе с ледником и там, где его конец обтаивает, морены отлагаются валами или кучами камней в виде «конечных морен».

Древние ледниковые морены иногда достигают огромной мощности и лежат валами метров по 100–150 и более высоты.

Если ложе ледника делает неожиданные падения или выступы, то в леднике образуются трещины. Эти страшные ледяные пропасти иногда также достигают метров 150 глубины.

Там, где на леднике лежат обломки скал, таяния почти не происходит, так как здесь лед прикрыт от лучей солнца, и на леднике как бы вырастают ледяные столбы и столы с каменными крышами. Наоборот, там, где лежат сравнительно небольшие камни, прогреваемые солнцем, там таяние идет быстрее и получают ледяные воронки, стаканы, мельницы.

Из конца ледника выбегает поток. Часто ледниковые реки вытекают из ледяных коридоров или гротов. Входить в такие гроты всегда опасно, вследствие частых обвалов льда на их сводах.

Многие ледниковые языки не доходят до своего естественного предела стаивания, а оканчиваются на краях крутых обрывов. На таких ледниках лед через правильные промежутки времени обрывается глыбами вниз. Наблюдение ледопада очень интересно. Оно

дает почувствовать непрестанное биение жизни гор. Весьма любопытен ледопад ледника Б. Азау на Эльбрусе. В солнечную погоду летом там приблизительно через каждые полчаса срываются ледяные скалы и летят с грохотом вниз метров на 100, дробятся там, прессуются, и внизу ледник снова течет уже более спокойно.

Деление, или, как говорят, классификация ледников очень проста. Ледники, спускающиеся со склонов в ущелья, называются ледниками первого порядка. Ледники, обрывающиеся на высотах, ледниками второго порядка. Это, конечно, очень условно. Русские военные топографы ледниками 1 порядка, или долинными, считают все ледники длиной более 2 километров.

На южных склонах Кавказских Альп ледники более или менее подсчитаны и распределены, здесь имеется 57 ледников 1 порядка и более 350 ледников 2-го порядка, с общей площадью ледяной поверхности в 500 кв. километров. Самый большой из них ледник Лексыр. Его длина $13\frac{1}{2}$ километров.

Для описанных нами северных склонов наших Кавказских Альп до сих пор еще не произведено общего подсчета ледниковых площадей и не установлено их общего числа. Несомненно только, что их здесь несравненно больше и они сильно превышают и длиной, и мощностью ледники южных склонов. Самый большой из них ледник Безинги имеет, как сказано, более 18 километров длины и более километра ширины. Ледник Дыхсу имеет 15 километров длины и $\frac{4}{5}$ ширины, необычайно дик и красив. Близ Военно-Осетинской дороги есть ледник Цейский – $7\frac{1}{2}$ километров длины и $1\frac{3}{4}$ километра в ширины. Очень красивый ледник Караургомский, тянется на 15 километров в длину и на $1\frac{1}{3}$ километров в ширину и т. д.

Ледники северных склонов питаются огромной областью вечных снегов, что залегли на высотах Главного и Бокового хребтов. Всего под льдом на Кавказе около 725 километров, т. е. половина протяжения хребта, а площадь всех ледников Б. Кавказа составляет 1967 кв. километров.

Но все нынешние ледники Кавказа совсем ничтожны в сравнении с древними, которые были там в ледниковую эпоху нашей Земли, выползали из ущелий гор к равнинам и протягивались на десятки и сотни кило-метров в длину. По всем ущельям и долинам они оставляли свои следы в виде морен и моренных отложений.

III. Скалистый хребет. К северу от Бокового расположен третий Скалистый хребет Главного Кавказа. Он проходит от Бокового на расстоянии где 10, где 30–35 километров Его прорезывают поперек ущельям» те же самые, названные уже, реки, что прорезали гра-

нитные громады Бокового хребта. Но кроме них Скалистый хребет еще рвут и разрушают реки, вытекающие из ледников Бокового хребта – Малка, Тызыль, Бильби-чан, Псычан-Су, Хызны-Дон, Гизель-Дон, Генал-Дон.

Верхний гребень этого хребта скалист и с него поднимаются ввысь самые удивительные, причудливые пики. Ниже под гребнем расстилаются по склонам зеленеющие горные луга и леса. С массивов скалистого хребта поднимаются вершины: Бермамыт, Харбюс, Наужидзе, Кинжал-гора, Лха, Кара-Кая (высшая вершина этого хребта 3892 метра) Кион-Хох, Кариу-Хох, Тпау-Хох, Чижит-Хох, Столовая гора или Матлам, Гирыг, Гай-Комд и др.

IV. Севернее Скалистого проходит еще один, четвертый по счету, хребет **Пастбищный**, Весь гребень его покрыт альпийскими лугами, а его вершины встают округлыми зелеными головами. Нижние склоны, долины и ущелья Пастбищного хребта восточнее р. Баксана, поросли прекрасными лиственными и хвойными лесами. Пастбищный хребет прорывают еще более многочисленные реки, чем те, что разрезали Боковой и Скалистый хребты. Помимо всех названных рек, его рвут еще много рек, стекающих со склонов Скалистого хребта. Только одна река Урван, разрезав два горных кряжа, не могла прорвать породы Пастбищного хребта, и дойдя до него, свернула под ним на восток, и слила свои воды с соседней рекой Черекон Балкарским, чтобы все-таки разрезать Пастбищный хребет уже общими силами.

Высшая вершина Пастбищного хребта – гора Мултан 1997 метров. Другая его вершина гора Фетхус 1743 метров. У ее подножия проходит Военно-Грузинская дорога. Гора Джинал у Кисловодска и др.

V. Севернее Пастбищного, параллельно ему, поднимается еще один, пятый, и последний горный хребет **Лесистый**. Высшие вершины его имеют немного более километра высоты. Из них известна гора Тарская, иначе Иль, при самом выходе из Владикавказа Военно-Грузинской дороги. Высота ее 1224 метра.

Таково строение северных склонов Большого Кавказа.

Если смотреть на эти горы–великаны, стоя на какой-нибудь вершине, то перед глазами развернется потрясающая панорама какого-то предвечного покоя гор. Красота, величие и вечность – вот основное впечатление, которое овладевает душой на их вершинах.

Но горы Кавказа не только прекрасны, а еще и вечно живы, как все в природе. Горы вовсе не застыли в своем покое. Они живут и

меняются, и сила времени властвует над ними, как и над всем в мире. И сейчас, в глубинах земных недр, действуют те же силы, от работы которых когда-то поднялись Кавказские горы над земной поверхностью. И сейчас они дают знать о себе толчками, землетрясениями и под'емами поверхности. Но не одни эти великие вулканические силы земли, страшные и далекие от человека, действуют на горы. Нет! еще сильнее и заметнее действуют на них сверху с дневной поверхности Земли те самые ее силы, под постоянным действием которых протекает и человеческая жизнь.

Движение воздуха, перемены тепла и холода, вода и ее замерзание – вот те силы, которые всегда и везде действуют на горы и разрушают их и, как будто, стремятся совсем сравнять их поверхность. Потоки дождевой воды размывают горные склоны и стаскивают вниз мельчайшими песчинками горные породы. Собираясь в потоки, вода с шумом и ревом катит вниз огромные камни, дробит и вытаскивает на равнину мелкую гальку и массу ила. Та же дождевая или снеговая вода пробивается мельчайшими каплями во все трещины и углубления камней и, замерзая там, расширяется и рвет, и разрушает каменные скалы. Камни крошатся, скатываются со склонов и образуют осыпи. Вода и ветер уносит их вниз мутными потоками или целыми тучами густой пыли. Внизу, у подошвы гор, у берегов морей их подмывают и разрушают морские волны.

В противовес этим внешним силам, названные внутренние силы постоянно поднимают горы Кавказа и только поэтому первые не могут сравнять их с поверхностью морей. Это-то неустойчивое равновесие и поддерживает непрерывно их жизнь.

Итак, горы меняются во времени, как все в природе. Они вечно растут и вечно разрушаются. И рождение, и смерть равно проходят над ними в вечной смене времен.

Так живут каменные громады Кавказских гор. Только жизнь их измеряется не днями и годами, а целыми десятками и сотнями тысячелетий, как жизнь всей нашей Земли.

Землетрясения.

Кавказ поднялся в одну из давних геологических эпох. Затем поднятие его продолжалось. Он поднимался и после отложения осадков третичного периода. Вулканы Кавказа усиленно действовали в течение всего периода; их лавы сложены главным образом из андезитов, являющихся извержениями именно этого периода. Они были деятельны еще в ледниковую эпоху. Лавы Казбека, например, на Военн.-Грузинской дороге местами покрывают ледни-

ковые морены. Горообразовательные процессы не прекращались на Кавказе и в историческое время и действуют и поныне.

Здесь часто происходят землетрясения, всегда сопровождающиеся теми или другими, иногда весьма значительными изменениями поверхности.

Историей отмечены весьма сильные землетрясения на Кавказе в 341, 736, 893, 1319, 1669, 1679, 1827, 1840, 1859, 1902 годах.

В 736 г. южнее озера Гокча в Горном хребте Дора-Пагез был разрушен город Мец и под развалинами его погибло 10 тысяч человек.

В 893 г. разрушена землетрясением столица Армении г. Двин и погибло 70 тыс. человек.

В 1319 г. очень пострадал от землетресения один из интереснейших ныне археологических памятников Кавказа г. Ани, тогдашний большой культурный и политический центр Армении.

В 1679 г. жестоко пострадала Эривань и погибло 8 тыс. человек.

В недавнее время в 1840 г. произошло страшное землетрясение с эпицентром на Арарате, сопровождавшееся извержениями потоков грязи, камней, выходом паров и газов.

Было разрушено тогда в Армении более 6 тысяч домов. Погребено под потоком грязи селение Ахури. Волны землетрясения распространились до г. Ленкорани на берегу Каспийского моря.

В 1859 г. был разрушен г. Шемаха, возникший потом вновь.

В 1902 г. 31-го января Шемаха вновь сильно пострадала от землетрясения.

Жестоко страдает от землетрясения вся низменная область восточного Закавказья у крутых южных склонов Главного Хребта. Установлено еще академиком Абигом, что низменность эта образовалась от колоссального сброса здесь земной коры. Землетресения повторяются постоянно в низовьях р. Куры. Они ставят вопрос о катастрофах здесь в будущем. Знаменитый геолог Зюс, установивший в науке тот взгляд, что большинство горных цепей образовалось посредством возникновения в земной коре складок, сдвигов и сбросов, спрашивает, не являются ли эти землетрясения предвестником образования на месте низовьев р. Куры нового залива Каспийского моря. Или, быть-может, эти непрекращающиеся толчки подземных сил указывают на возможное опускание больших участков суши. Тогда подобно опусканию Эгейской суши и соединения Черного моря с Средиземным, с ним соединится и Каспий через Антиохию или через Колхиду?

Ответа нельзя дать, говорит Зюс, но древние силы еще продолжают действовать в этой области.

Леса.

Леса главное украшением и великое благо гор. Без них Кавказский хребет был бы совершенно дик и в нем трудно было бы жить. Своими корнями лес удерживает на склонах мягкую плодородную почву, замедляет таяние снегов и сток дождевых вод. Этим умеряются разливы и наводнения горных ручьев и рек. Главная же польза от горных лесов та, что они, сохраняя горам влагу, умеряют их суровый климат. Во время войны за покорение Кавказа лес вырубался целыми полосами в сотни верст для устройства просек, военных дорог и укрепленных линий. Горцы, вытесняемые с насиженных гнезд, занимая все новые и новые места, там и здесь повыжигали целые поляны под пашни. Часть леса сведена для продажи; еще больше лесу пропало и ежегодно пропадает от пожаров. До сих пор в горах Кавказа человек только грабил и грабит лесное богатство почти без пользы для себя и без мысли о будущем. Гибнущая же и пустеющая природа молчала и молчит. Она не в силах бороться с человеком, а может только жестоко мстить, размытыми пашнями, жестокими наводнениями, засухой, горными обвалами и запустениями.

Но в средней части по склонам и ущельям Большого Кавказа леса стоят не тронутые еще во всей своей первобытной силе. Сплошные, лесные заросли покрывают северные склоны гор по долинам речек, текущих в Кубань и южные к Черному морю. Вековые дубы, бук, клен, вяз, липа, дикие яблоки, груша, сосны, ели и пихты растут тут не тронутые рукой человека. Они целы так как вокруг них почти нет населения с тех пор, как исчезли отсюда черкесы. По притокам Терека леса очень поредели. В Дагестане тоже нельзя встретить больших лесных пространств; он от природы беден лесом; там сух климат, мало идет дождей и слишком много места занято обнаженным камнем.

Особенно хороши кавказские леса на южных склонах хребта, вдоль берегов Черного моря по ущельям рек текущих к нему. Тут и лиственный лес: великолепные дубы, бук, пальма (самшит), орех; и хвойные: сосны, ели, пихты и тис. Все это огромные деревья, строевой мачтовый лес или вековая чаща первобытной красоты и мощи из каштана, липы, клена, вяза и других пород; ветви и стволы их переплетены густою сетью всяких вьющихся растений. Дикий виноград, плющ, хмель, ежевика и ломонос тысячью веревок опутывают деревья, свешиваются вниз и протягиваются через воздух. По низу разросся густой кустарник: боярышник, орешник, дикая смородина, жасмин...

Выше, в горах по южным склонам, вид леса другой: здесь склоны поросли чистыми рощами граба и буков. Над ними в царстве облаков растут хвойные леса из ели и пихты. Иногда встречаются совершенно дикие места, никогда не видавшие у себя людей: безмолвный, дремучий лес из одних пихт, сосен и елей аршин по сто высоты. Не редкость стволы по 10 аршин в окружности. Густо сплетаются древесные ветви, обвисшие мхом; внутри стоит серо-зеленый сумрак; тишина таинственна, как в сказке... не слышно птичьих голосов, не дует ветер, едва покачиваются макушки.

Леса на Кавказском хребте идут до 2200 метров в высоту. За ними горы кое-где поросли низкорослым кустарником, а еще выше расстилаются горные луга.

Горцы и горский быт.

Горцы Большого Кавказа. Горцы Кавказа вполне подходят к своей дикой величественной природе, к ясному небу, к заоблачным каменным громадам. Как-будто они произведение самих гор, в роде бурого орла, что гнездится на голых утесах.

Хребет населяют разноплеменные и разноязычные народы. Но как бы ни различались они по языку и происхождению, вековая жизнь среди одинаковых условий природы выработала общий тип горской фигуры и характера. В западной стороне хребта ближе к Черному морю живет несколько абхазских племен и остатки черкесов. На востоке, в Дагестане и по притокам Терека расселены племена лезгинские и чеченские.

Между ними в средней части гор живут осетины. Со времени покорения Кавказа горцы очень убавились в числе. Теперь всех горцев приблизительно один миллион двести тысяч человек. Это составляет одну десятую часть всех жителей всего Кавказа. Если не брать, в расчет Ставропольской губернии, то одну седьмую – Горское население занимает дикий и суровый мир каменных ущелий, горных лесных долин, замкнутых высоких котловин и горных лугов.

Тут лепятся по каменным кручам их аулы, тут разбросаны клочками их пашни, тут среди скал рассеяны пастбища с горскими пастухами и кошами.

Самого горца легче всего увидеть верхом на стройном коне на какой-нибудь крутой тропинке. Одет он в бурку, на голове косматая шапка, часто он хорошо вооружен. Кинжал непременно при нем. Стан сухой, гибкий, тонкий в поясе и широкий в плечах, точно прирос к лошади. Дикая природа каменных обрывов, скупой зем-

ли закалила все существо горца Это человек суровый, страстный, мстительный... В сердцах ни минуты не колеблясь он пускает вход свой острый кинжал. В схватке он отчаян и храбр, как лесной зверь. В мщении он видит исполнение долга, высшее наслаждение.

Мягкая, намывная, плодородная почва рассеяна только клочками среди каменных гор, во впадинах и котловинах. Пахотной земли не хватает для того, чтобы здесь все население могло жить обработкой полей и садоводством. Клочки плодотворных земель очень ценятся; из-за них ведется масса споров, ссор, случаются убийства. Их обрабатывают со всем старанием, окружают стенами, орошают отводными канавами... Несмотря на это, урожаев не хватает на существование. Многим выпадает на долю или вымирать, или уходить в чужие страны, или заниматься грабежом. В Дагестане, например, на каждую душу приходится по несколько сажень пахотной земли. Скудность в земле – злое горе дагестанского горца. Про него он всегда думает, оно вечно у него на языке. Не трудно услышать от него рассказ в роде следующего. Один трудолюбивый хозяин с волами, с сохой забрался с вечера на свое поле. Он не хотел упустить для работы утреннего часа. Сотворил молитву, разостлал бурку, лег спать. Проснулся утром, а поля нет. Как не искал, как не ходил кругом, а поля не было. Пропало поле, и затосковал хозяин. День склонялся к вечеру, суеверный горец думал уже, что шайтан (дьявол) по злости унес его поле. Хотел итти домой, взял бурку – глядь: под ней пропавшее поле. У кого земли много тот подобного рассказа не выдумает.

Но и за таким ничтожно маленьким клочком земли горцу приходится иногда лазить по отвесным скалам. Проехать на пастбище, переправиться через реку, побывать по надобности в соседнем ауле – все сопряжено с трудом. Ничто не дается здесь человеку без риска и затруднений.

Положение женщины. Сам горец вникает в хозяйство редко. Его главное занятие пастушество, охота, уход за конем и оружием. Вся тяжесть работы он взвалил на жену. Она обрабатывает поле, она убирает его, она же справляет все мелочные дела и заботы по дому. Хозяин еще спит, а жена, встав до свету, уже несколько раз спустилась по крутизне с кувшинами на плечах, чтобы натаскать воды на день; ручными жерновами она уже смолола зерно и замесила лепешки. Жена своими руками собирает по кручам навоз для кизяков (топливо из навоза), или лазит с ишаком в уцелевший лесок за хворостом. Ячмень или просо, убранные на поле, переправляются в жилище тоже на ишаке горскими женщинами. Все на поле и в доме, и на дворе держится трудами одной женщины.

Зато непосильная работа скоро старит ее. Только в ранней юности горская девушка живет еще сносно и бывает красива. Вышедши замуж, она сразу стареет, обезображивается. В 25 лет она уже смотрит старухой. Многие к 40 годам сгорбливаются чуть не пополам. Не даром эти гнутые спины давали все необходимое и мужу и детям, кормили их, одевали и обшивали. Горец покупает только оружие, все остальное доставляет ему жена. Своими руками она выделяет ему черкеску, папаху и сапоги, ткет позумент и яркие сукна для продажи. Тяжела ее жизнь, полная труда и лишений, без отдыха, без семейного мира. Нежное обращение с женой не допускается даже обычаями. Обычай смотрит на женщину только, как на рабочую силу, рабыню, которую нельзя жалеть, но должно держать в покорности. Он не пускает женщину за стол, пока ест мужчина, он не позволяет ей молиться в мечети.

Ворчливый нрав и озлобленное сердце – основные черты в характере горских женщин. Не мудрено: эти качества всегда сопровождают в женщинах нищету, грязь, чрезмерный труд и голод. А их ли не знают горские женщины. Когда есть хозяйка в доме, горская семья еще перебивается кое-как, при ней еще возможна жизнь в этой суровой стране. Ее руки, трудящиеся без устали, заменяют семье всякие другие доходы. Лишившись ее, дети большею частью идут по миру, бродят из аула в аул, прося подаяние.

Так как женщина приносит столько выгод хозяйству, то понятен древний горский исчезающий медленно обычай покупки жены. Горец должен уплатить ее родителям довольно большой выкуп – «калым». Бедному жениху позволяется устроить дело иначе: он может украсть себе жену где-нибудь в соседнем ауле у родственного племени. По горским понятиям греха в этом нет и мстить за это нельзя; похититель только должен сделать подарки родителям украденной девушки. Впрочем, теперь умыкание чаще является скорее простой церемонией, чем похищением всерьез.

Жилища. Жилье горцев – сакля из камня. Одним боком она всегда приставляется к горной стене или к соседней сакле, накрывается бревнами и землей. На земляном полу у стены строится очаг из камней, а над ним – отверстие в потолке для выхода дыма. Абхазцы и черкесские племена делают свои сакли из бревен: у них есть лес; их жилища получше, чем у других горцев. В ненастные, холодные зимние дни все семейство ютится в такой сакле. Зажигается очаг, в котле над ним варится пища. Подле огня возятся дети, в лохмотьях, грязные, так как всю зиму их ни разу не моют. Холодные и голодные, они жадно смотрят на кипящую еду. Кушанье готово, котел снимается и ставится перед хозяином. После него

жена и дети поедают, что останется. Еда скудная: овечий сыр, вареные лепешки из ячменной или просяной муки – вот вся их пища. Когда приходится зарезать барана, это – уже торжество, праздник. Горцы вообще едят мало. За то при случае любят хорошо поесть, особенно магометане, не преступающие своего закона, т. е. не пьющие спиртного. Мясные блюда у них готовятся очень вкусно. Поэтому сытная мясная яда для них всегда праздник, и, наоборот, праздник всегда случай хорошо поесть.

По крутым горам и по ущельям лепятся горские аулы. Весь аул издали – кучка камней и каменных ящиков, нагороженных друг на друга. Вместо улиц – узкие, кривые проходы. Иногда над кучей саклей поднимаются высокие сторожевые башни, остаток боевой жизни.

Кто побогаче, у того жилье состоит из двух половин; в одной помещается семья, другая назначена для приема гостей – «кунацкая». Здесь хозяин с друзьями и знакомыми коротает длинные зимние вечера в рассказах о старых набегах, в передаче горных сказаний и охотничьих приключений. В кунацкой проводят время все взрослые мужчины семьи, в ней встречают они и приветливо угощают всякого пришельца-гостя.

Гость. Гость у горца почетное лицо. Для него по обычаю он зарежет барана и устроит такую еду, какую и сам видит редко. Обидеть гостя – грех и преступление, – не будет такому хозяину ни в чем удачи. Будь он враг, нищий, чужеземец, – его всегда встречают приветливо; пока он в сакле, он невредим. Если дорога опасна, хозяин пойдет проводить его до открытого места.

Кроме гостеприимства в горском быту много хорошего. По отношению к своим, друг к другу они всегда честны. Помочь бедняку соседу он никогда не откажется, если только есть чем. В разборе дел между соплеменниками они весьма справедливы, поступают так, как приказывают обычаи.

Очень любопытна жизнь человека в этих высоких холодных местах, отрешенных от всего остального человечества. Живет здесь какое-нибудь небольшое племя людей, загнанное ввысь гор неведомо кем и неведомо когда, не видя других людей, без всякого стороннего влияния, устраивает одними собственными силами свою жизнь, вырабатывает свои нравы и взгляды на мир и на людей. Понятно, что тут можно встретить много особенного.

Землепользование горцев. У многих горских обществ земля находится в общинном пользовании, и из общей земли каждая семья получает надел. Есть небольшие селения, представляющие

собою несколько саклей одного рода, потомков одного прародителя. Каждый взрослый служит всему роду и получает пропитание из общего имущества. Поля, лес, пастбища – все считается общим родовым достоянием.

Адат. У горцев никогда не было писанных законов. Жили они всегда по обычаям, которые переходили из рода в род, из уст в уста. Совокупность таких записанных обычаев у дагестанских горцев называется «адатом». Суд по обычаям, по «адату», производится открыто, выборными судьями. Издревле такие суды отличались замечательным правосудием. Но решение суда выполняется только в том случае, если судящиеся на то согласны. Кто считает себя обиженным, мог искать правды собственными силами. По «адату» природное право каждого – это месть. Не хочешь суда, наказывай сам по усмотрению своего обидчика. Обычай кровомщения и теперь существует у некоторых кавказских горских племен. Современные народные суды введены теперь повсеместно на Кавказе и обязательны и для всех горских племен.

Военно-Грузинская дорога. Казбек. (Экскурсии в сторону от Военно-Грузинской дороги).

Общие сведения. Наиболее интересен по неожиданности и величавости горных видов участок дороги от Владикавказа до ст. Казбек, протяжением всего $4\frac{3}{4}$ версты. Этот же участок особенно любопытен в геологическом и в бытовом отношении. Дорога проникает в горы по ущелью р. Терека, которая прорезывает последовательно четыре горных хребта – Лесистый, Пастбищный, Скалистый и снежный Боковой, из которых и слагается весь северный рельеф Большого Кавказа (см. гл. Большой Кавказ).

На Военно-Грузинской дороге все названные хребты расположены особенно правильно и типично и очень близко друг от друга ступенями гигантской лестницы. Все они до дна размыты Тереком, и на грандиозных разрезах их горных массивов можно видеть напластывание всех горных пород, начиная от речных наносов по Владикавказской котловине до первозданных пород гранита в Дарьяльском ущельи.

Чтобы все это осмотреть и в то же время почувствовать природу гор, надо делать экскурсию не торопясь, и выбрать хорошую погоду, которая устанавливается обычно в горах только начиная с конца июня месяца. Не следует огорчаться, если во Владикавказе захватит туман и дождь. Стоит только уйти в горы за первый Лесистый кряж, и там наверное будет сиять солнце и раскроется над

головой бездна мира в удивительной ясности и прозрачности неба над северными склонами Кавказа.

Начинать экскурсию следует непременно от Владикавказа, а не от Тифлиса, чтобы интереснейшую часть пути делать с неутомленной еще путешествием восприимчивостью.

Желающим подойти ближе к горной природе Кавказа советуем добраться до ст. Казбек и, не торопясь, совершить несколько описанных ниже экскурсий в сторону от Военно-Грузинской дороги. Для поездки надо или купить место в срочном автомобиле или нанять извозчика в экипаже или линейке. Для больших экскурсий молодежи, рассчитывающей итти пешком рекомендуется нанять молоканский фургон для вещей и отстающих.

Общее направление. Военно-Грузинская дорога прорезывает центральную часть Кавказского Хребта в прямом направлении с севера на юг. Проходит она у массивов горы Казбека. Ее шоссе внедряется в горы, как уже знает читатель, по реке Тереку и таким путем проникает до самых подножий Главного хребта, не делая никаких перевалов, пробегая змейкой в глубине гор по дну ущелий и котловин.

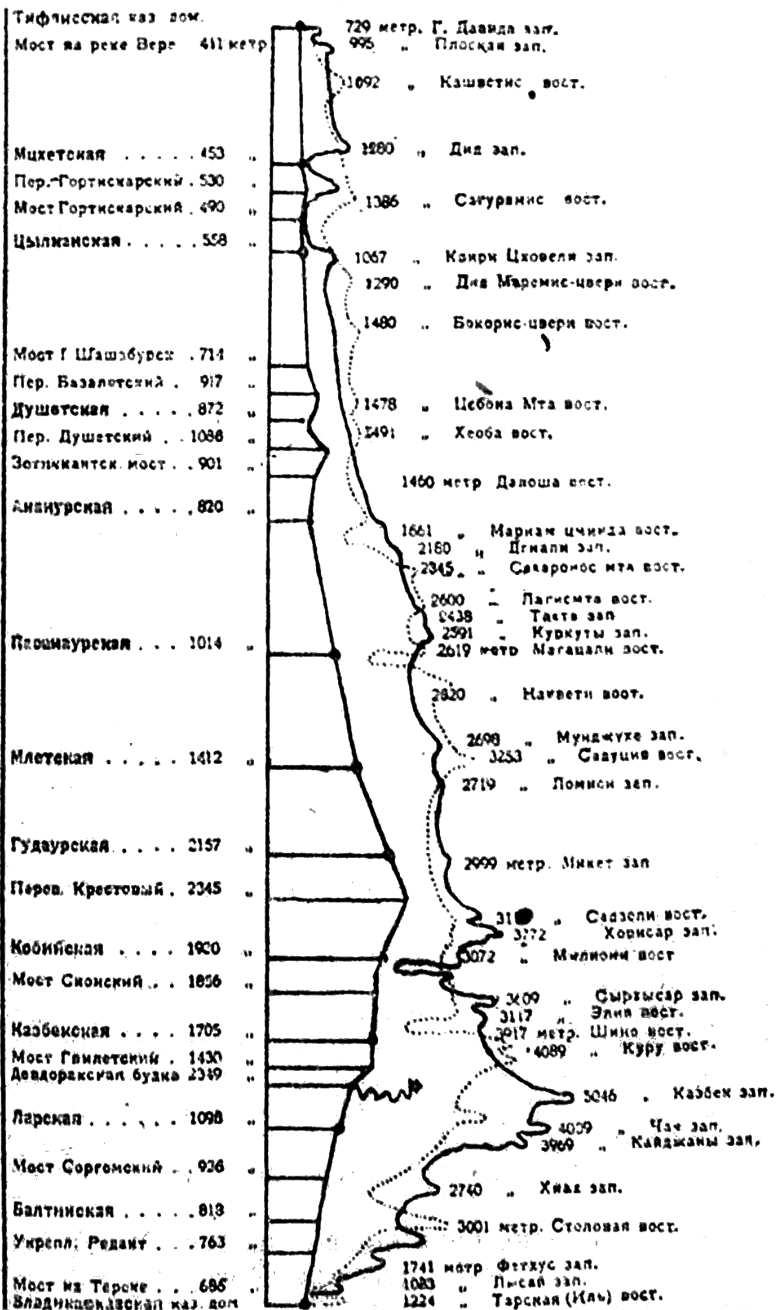
За станцией Казбек шоссе сворачивает в долину притока Терека на р. Байдару и поднимается по «е ущелью на Крестовый или Гудаурский перевал Главного хребта. Здесь высшая точка пути на высоте. 2346 метров.

С перевала на юг шоссе спускается по ущелью р. Белой А р а г в ы, которая, за одну станцию от Тифлиса, впадает в р. Куру. По берегу р. Куры дорога достигает Тифлиса.

Общее протяжение. Военно-Грузинской дороги по почтовому тракту 2001, верст. Оно разделено на 11 станций, из которых четыре на северном склоне и семь на южном.

Перегоны небольшие. По станциям они разделены так: В л а д и к а в к а з – Б а л т а 12¼ вер.; Балта – Ларс 17¼ вер.; Ларс – Казбек 14¼ вер.; Казбек – К о б и 17¼ вер.; Коби – Гудаур 16 вер.; Г у д а у р – Млеты 14½ вер.; М л е т ы – П а с с а н а у р 18 8/2 вер.; Пассанаур – Ананур 21 вер.; Ананур – Душет 16 ½ вер.; Душет – Ц и л к а н ы 17 ½ вер.; Ц и л к а н ы – Мцхет 14¾ вер.; М ц х е т – Т и ф л и с 20 ½ вер.

Ночлег. На всех станциях имелись помещения для бесплатного ночлега. В станционных домах на ст. ст. Казбек, Млеты и Цилканы имелись номера. Из других станций более удобны для ночлега Пассанаур, Ананур и Душет. На ст. Казбек были две частных гостиницы: «Гранд-Отель» и «Европа». На ст. Пассанаур была гостиница «Франция». Теперь гостиниц пока нет. Из. ст. зданий разрушено



«Ларское». Ночлеги и остановки не оборудованы. Перекладных не содержится.

Кроме станций экскурсанты могут ночевать и в дорожных казармах.

Прошлое Военно-Грузинской дороги. Ущельями рек Терека и Арагвы и Гудаурским перевалом между ними народы Кавказа пользовались с древнейших времен. Это «ворота Кавказа».

Вот какая справка имеется в «Путешествии в Арзерум» А. С. Пушкина о Военно-Грузинской дороге: «Дариал на древне-персидском языке значит ворота. По свидетельству Плиния Кавказские ворота, ошибочно называемые Каспийскими, находились здесь. Ущелье замкнуто было настоящими воротами, деревянными, скованными железом. Под ними, пишет Плиний, течет река Дориа-дорис. Тут была и крепость для удержания набегов диких племен и проч.».

С какими, однако, трудностями совершилось передвижение по этому пути можно судить хотя бы по такому примеру: в 1799 году посланный в Грузию отряд русских войск под начальством генерала Лазарева употребил 36 дней, чтобы пройти этот путь.

Когда Грузия окончательно присоединилась к России, стало необходимым разработать этот единственный тогда путь из Закавказья в Россию. В 1811 г. дорога была взята в ведение Управления путей сообщения и на ней начались работы.

Всякий, кто проезжал по Военно-Грузинской дороге, не мог не оценить своими глазами, какой огромный труд должен был быть положен на ее сооружение. Во многих местах пути порохом и кирпичом сняты откосы и созданы для дороги карнизы. Местами сделаны выемки. На низких участках дороги построены мосты, насыпи, плотины и дамбы от размывов пути реками. В защиту от обвалов устроены каменные подпорки-стены. Для прикрытия оползней сделаны нагорные стенки. Для прикрытия от опасных завалов устроены крытые траншеи и т. д.

К 1814 г. дорога была уже настолько разработана, что по ней было открыто экипажное движение. С 1827 г. на Военно-Грузинской дороге устроена экстрапочта.

Участок Владикавказ – Балта.

При выезде из Владикавказа впереди видна цепь снегового Бокового хребта. Затем она скрывается за ближайшими горами. Справа от дороги раскинулись дачные участки. Слева по шоссе расположились в долине обширные постройки (бывшего Кадет-

ского корпуса), в которых помещался раньше богатый естественно-исторический музей.

Лесестый Хребет. Здесь шоссе вступает в долину, промытую Терекон в первом, считая с севера т.-н. Лесистом хребете. Слева, т.-е. с востока от дороги, встает вершина этого хребета Тарская или Иль (высота 1124 метра.): справа с запада гора Лысая (высота 1036 метров.).

На 8-й версте развалины бывшего укрепления «Редант», которое служило для охраны дороги.

У Реданта дорога пролегает у подножия горы Фетхус, (высота 1997 метров) которая принадлежит уже ко второму с севера Пастбищному хребту.

В районе Реданта ясно видны меловые известняки, которые слой за слоем отложились когда-то в глубине геологических эпох на дне моря. В них опытный глаз без труда находит окаменелости раковин разных моллюсков (см. геолог. карту).

На обрывах горы Фетхус и теперь видны на большой высоте следы полировки скал движением древних льдов. В ледниковый период всю центральную часть Кавказских гор заполняли огромные ледники. Они были так велики, что закрывали все ущелья и долины между Главным Боковым и Скалистым хребтами. Языки же их спускались по ломам поперечных ущелий почти до самой плоскости. С Казбека тогда спускался по длине Терека крупнейший ледник. Он наткался внизу на обрыв горы Фетхус, и его ледяной поток разделялся здесь надвое: левый спускался по долине Терека, а правый по реке Камбилеевке.

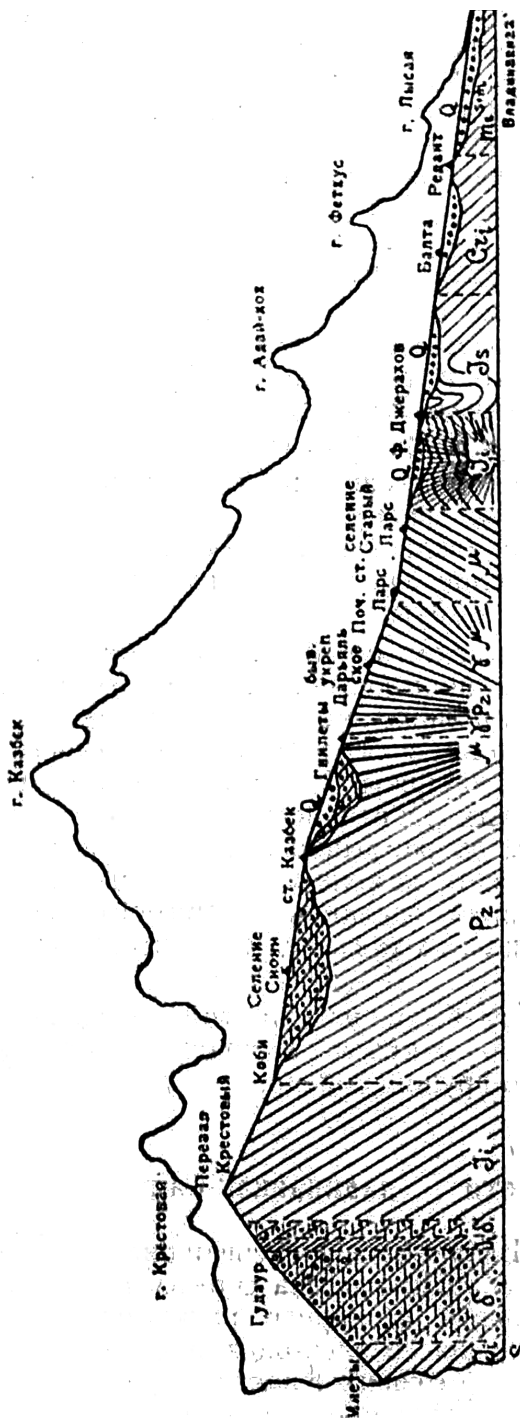
На 10-й версте с дороги раскрывается Балтинская долина и виды на горы Казбек (высота 5046 метров) и Адай-Хох (высота 4648 метров) и горы Скалистого хребта.

На 12-й версте бывшая станция Балта, а против нее казарма.

Тотчас же за станцией Балта шоссе входит в ущелье, размытое в третьем с севера Скалистом хребете, среди вершин которого особенно интересны Столовая гора и Адай-хох.

Восхождение на вершины Скалистого хребта – Адай-Хох и Столовую Гору.

Восхождение на Адай-Хох совершается от осетинского селения «Балта», которое находится тотчас за станцией Балта вправо от шоссе. Сначала тропа идет по отлогому пологому склону, затем она входит в лес и круто взвивается вверх. На высоте 1387 метров лес кончается и тропа переходит с юго-восточного на юго-запад-

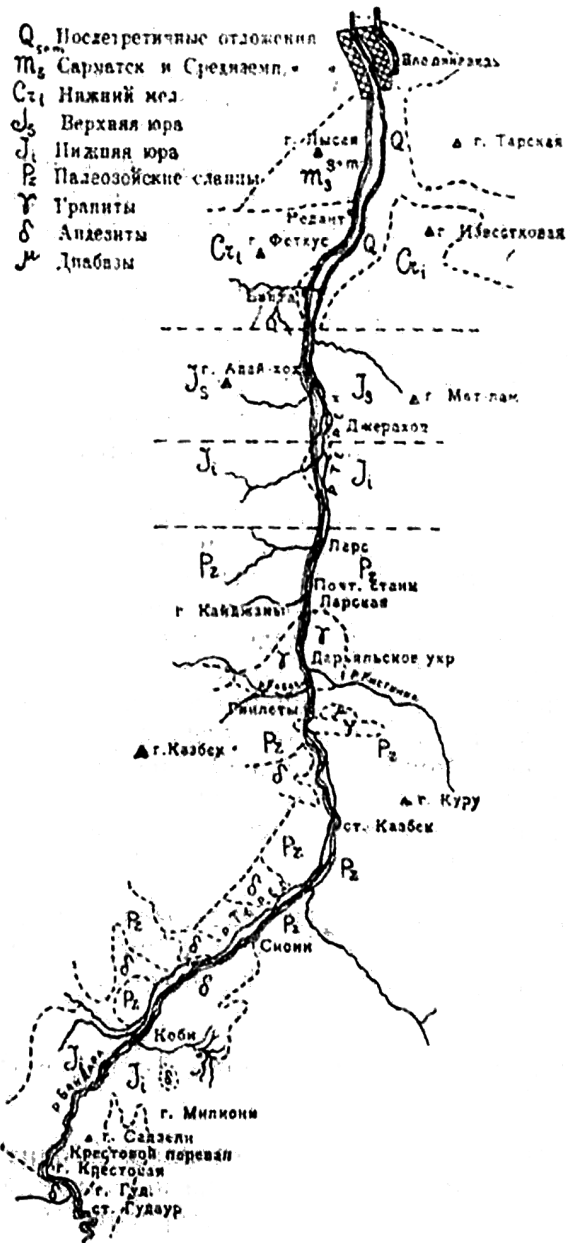


Q-Последетричные отложения; M3 - Сарматские и Средиземн. отложения. J2 - Нижний мел. J1 - Верхняя юра.
 J1 - Нижняя юра; Pz - Палеозойские сланцы; Г - Граниты; А - Анхситы, М - Диабазы.

Схемический Геологический Разрез по Военно-Грузинской дороге от Владивостока до Млет.

Геологическая Карта Военно-Грузинской Дороги

от Владимировки до Крестового перевала.



ное направление по пастбищу с редким кустарником до уступа горы на высоте 1927 метров. Отсюда тропа направляется на запад, затем круто поднимается в южном направлении на конусообразную гору, поднимающуюся на краю Адай-Хохского массива. Вид с Адай-Хоха грандиозный. Ходьбы при под'еме часов 5. Высота под'ема от станции 1600 метров Разработанной тропы нет. Склоны очень круты и утомительны. Проводниками служат юноши осетины из селения Балта за самую небольшую плату.

На Столовую гору или Мат-Лам тропа идет от ингушского хутора против ст. Балты. Высота этой вершины 3315 метров (2 в. 417 с.) над уровнем моря. Высота под'ема от станции 2167 метров. Ходьбы 8–9 часов. Вид со Столовой горы еще более величественный, чем с Адай-Хоха. Тропа все время идет по альпийским пастбищам по гребню выступа Столовой горы, спускающегося с запада. На Столовую гору есть еще другой более легкий путь, по ее южному склону от ингушского селения Бойни. До этого селения можно доехать из Владикавказа на линейке. Экскурсия займет два дня.

Массивы Адай-Хоха и Столовой горы или Мат-Лам сложены из твердых известняков верхнеюрской системы пластов.

Балта – Ларс.

В 1½ верстах от ст. Балта дорога входит в Балтинское Скалистое ущелье. Дорога высечена здесь в обрыве горы Адай-Хоха. Местами ущелье очень нешироко и дорога, подмытая Тереком, обращается в узкую ленту карниза.

С 4-й версты от Балты ущелье несколько расширяется и уже к 6-й версте разветвляется широкая горная панорама: к западу видно в далекой перепективе ущелье р. Д и д ж а у - К о л: к юго-западу встает остроконечная вершина Кандыл-Хох (высота 1788 метров) назад по дороге далеко видно только что пройденное Балтинское ущелье.

Налево от дороги над берегом Терека поднимается по склону старая военная Джераховская тропа.

На 8-й версте также слева от шоссе находится бывшее Джераховское укрепление. В районе Джераховского укрепления склоны сложены из пластов нижне-юрской системы.

К востоку за укреплением видна широкая долина р. А р м е х и. Она разделяет только-что пройденный Скалистый хребет от следующего Бокового хребта.

Долина р. Армехи—это часть той общей продольной долины, которая разделяет Скалистый и Боковой хребты. Так как оба эти

хребта достаточно высоки, чтобы преградить движение облаков, а долина очень глубока, то здесь почти все лето стоит ясная погода. Туристы которым приходится выехать из Владикавказа в дождь наверное могут рассчитывать застать в этом месте пути ясное небо.

Эта продольная долина представляет весьма любопытное физико-географическое явление: на всем протяжении от Казбека до Эльбруса она разделена на несколько котловин, в которых климат и растительность сходны с Дагестаном и горами Средней Азии.

В начале 9-й версты осетинские селения Нижнее и Верхнее Чми (см. ниже экскурсию на Генал-Донский ледник).

На 10-й версте долина суживается, виды теряются.

На 13-й версте осетинское селение Ларс. Над ним древняя сторожевая башня. Она принадлежала когда-то владельцам этого ущелья, Дударовым.

С 5-й версты уже виднеются впереди грандиозные высоты, вставшие над тесниной Дарьяла, и под ними точно игрушечный домик видно, полуразрушенное теперь, здание бывшей станции Ларе (в 17 верстах от Балты).

Немного не доезжая станции среди ложа Терека лежит огромный валун «Ермоловский камень». Длина его 95 фут., ширина 55 ф. высота 47 ф.

Ермоловский камень невольно привлекает внимание- Он дает почувствовать глазом всю грандиозную силу явлений природы, происходящих в горах. Этот огромный валун принесен на теперешнее его места страшной лавиной 1832 г. с Девдоракского ледника.

Уст. Ларе склоны сложены из кристаллических сланцев палеозойской эпохи.

Экскурсия на Генал-Донский ледник.

С 9-й версты от ст. Балта от указанного выше сел. Чми идет тропа через Скалистый хребет на перевал Санибский. Она приводит к селению С а н и б у. Летом это наиболее удобный путь к Малийскому или Генал-Донскому леднику, видимому от раз'езда Колонки под Владикавказом (см. гл. Владикавказская котловина.) Пути верхом 6–7 верст.

Ларс – Казбек.

Это бесспорно интереснейший отрезок всей Военно-Грузинской дороги. От ст. Ларс до ст. Казбек и далее шоссе проходит по ущелью, промытому Терекон в Боковом хребте. Хребет же этот

мало отличается по грандиозности от Главного водораздельного кряжа Кавказских гор. С его массивов поднимаются к небу многие величайшие вершины Кавказа.

Сейчас же за ст. Ларс начинается всем известное, хотя бы по наслышке, Дарьяльское ущелье. Здесь Терек прорезывает гранитный пласт, выдавленный когда-то из земных недр. Дорога на протяжении трех верст вьется у берега Терека в самой глубине теснины, а по краям ее встают к небу остроконечные громады из розово-серого зернистого гранита. Они совсем дики и лишь кое-где поросли горными соснами.

Трудно представить себе, какой ужас должно было бы вселять в душу это ущелье, если бы оно молчало. Но по дну его проносится Терек, катящийся в своем ложе массы камней и наполняет его грохотом и ревом.

«Терек воеет дик и злобен
Меж утесистых громад.
Буре плач его подобен.
Слезы брызгами летят».

Такими стихами определил Лермонтов роль Терека в Дарьяльском ущелье. И его определение и верно, и прекрасно.

Нам думается, что «теснина Дарьяла» так грандиозна и увлекательна, что совсем не укладывается в воображении человека. Надо самому испытать непосредственно это впечатление, чтобы понять, что даже самые вдохновенные воспоминания не дают никакого подобия этого захватывающего переживания. Поэтому никакие картины, а тем более мертвые фотографические снимки не дают о Дарьянском ущелье никакого представления. Подобного ему нигде нет в Альпах.

Все три версты по ущелью следует идти пешком, все время оборачиваясь назад и на каждом шагу вся панорама горных выступов, скал, обломков и пик будет меняться перед глазами, так как с разных пунктов виды на них совершенно различны.

– Чем далее углубляемся мы в горы, тем уже становится ущелье, – пишет Пушкин в своем «Путешествии в Арзерум». – Стесненный Терек с ревом бросает свои мутные волны через утесы, преграждающие ему путь. Ущелье извиляется вдоль его течения. Каменные подошвы гор обточены его волнами. Я шел пешком и поминутно останавливался, пораженный мрачной прелестью природы.

И не ошибется тот турист, который будет подражать в этой прогулке великому поэту. Она так увлекательна и легка, что проходишь все три версты совсем незаметно.

В Дарьяле надо непременно быть днем и со свежими силами.

В двух верстах от ст. Ларс в ущелье Дарьяла через Терек перекинут «Чортов мост», был железный, теперь разрушенный, на месте которого построен временный деревянный. Тут Терек так сдавлен берегами, что пролет моста всего 10 саж. На левом берегу за мостом виден полутоннель, промытый рекою в горах.

Как указано выше, песчаные и глинистые сланцы ниже-юрской системы сменились у ст. Ларе твердыми кристаллическими сланцами более древней палеозойской эпохи.

В Дарьяльском ущелье выступают на стенах уже граниты, т.-е. не осадочная, а первозданная порода земной коры. Это ядро в строении Кавказского хребта. Геологически это глубочайшие недра земной коры. Дальше к югу пойдут уже менее древние слои: граниты сменяются снова твердыми первобытными кристаллическими сланцами палеозойской эпохи, из которых сложен и Главный хребет. В Дарьяльских гранитах дорога пересекает центральную складку т. ск. геологически переваливает Кавказ, и к югу будут встречаться те же породы, что уже прорезаны на севере, только в обратном порядке. Выходы их здесь осложнены лавами, изверженными Казбеком и отложениями ледниковых морен. А за перевалом на южных скалах прослеженный нами порядок пластов очень осложнится еще сморщиваниями, второстепенными складками и сбросами.

Есть в Дарьяльском ущелье документы и человеческой истории, и средневековой, и совсем новой. Так, в трех верстах от Ларса при входе в теснины гордо поднялись над скалой развалины старинной сторожевой башни. Это известный всем по стихам Лермонтова – «Замок Тамары». К башне с юга идет тропа. Из башни был подземный ход к Тереку. Путешественники XVIII века в развалинах замка видели не одну, а несколько башен и остатки стен. Ограда замка увенчивала всю скалу.

Дарьяльский замок это остаток эпохи, когда грузинское царство, постоянно подвергаясь нашествиям, старалось крепостями в ущельях, подобных Дарьяльскому, оградить себя от вторжений и разорений.

Почти против замка Тамары расположилось старое русское Дарьяльское укрепление. Еще во времена Пушкина борьба с горами кипела во-всю и его Кавказский пленник воплощал не яркое предание, каким он представляется нам теперь, а был живой современностью для самого поэта.

В своем путешествии в Арзерум 1824 г. поэт писал «Пушка оставила нас. Мы отправились с пехотой и казаками. Кавказ нас принял в свое святилище. Мы услышали глухой шум и увидели Терек... Не

доходя до Ларса, я отстал от конвоя, засмотревшись на огромные скалы, между которыми хлещет Терек с яростью неизъяснимой. Вдруг бежит ко мне солдат, крича издалека – не останавливайтесь, в. б., а то убьют!

Это предостережение показалось мне с непривычки чрезвычайно странным. Дело в том, что осетинские разбойники, безопасные в этом узком месте, стреляют через Терек в путешественников. Накануне нашего проезда они напали таким образом на генерала Бековича, проскакавшего через их выстрелы».

Рассказы Л. Н. Толстого «Набег», «Рубка леса» и «Кзаки», относящиеся к началу 50-х годов XIX века, воспроизводят все напряженные кипевшей еще тогда борьбы за обладание Кавказом.

В «Кавказском Пленнике» Л. Н. Толстого поимка русского офицера Жилина горцами изображает случай, бывший с самим Л. Н. Толстым. И за Толстым также гнались горцы, но только не поймали. Он успел ускакать в ворота крепости, подобной Дарьяльскому укреплению.

Проект гидро-электрической станции.

Близ ст. Ларс в 1913 г. был отведен участок земли инженеру Стюарту для устройства грандиозной гидроэлектрической станции и представлена концессия на 75 лет на эксплуатацию силы падения воды Терека в Дарьяльском ущелье. По проекту Стюарта на правом берегу Терека должен был быть сооружен огромный водоотводный тоннель длиной в 12 верст, который захватывал бы $\frac{3}{4}$ всей массы воды Терека. Тоннель этот у ст. Ларс должен был оканчиваться мощным водопадом, который, приводя в движение огромные турбины и динамомшины, служил бы величайшим в мире источником электрической энергии. Стюарт получил в том же 1913 г. концессию на устройство второй такой же станции на берегах озера Гокча в Закавказьи, но предприятия вследствие войны остались не осуществленными.

Видение г. Казбека.

За Дарьяльским укреплением ущелье превращается в Дарьяльскую котловину. В 4 верстах от ст. Ларс в Терек справа впадает р. Кистинка или Белая.

Возле моста через Кистинку бывш. шоссейная караулка.

Река Кистинка течет из ледника Кибиш. Ее общее протяжение от ледника до устья всего верст 15. Долина Кистинки полого опуска-

ется террасами между причудливо выветренными горными хребтами. С запада ее окаймляют хребты: Куру и Шино, с востока Шан. Между ними и раскрывается общая перспектива Кистинской долины. На течении Кистинки несколько белоснежных от пены шумных водопадов. Вся долина ее очень грандиозна по развертывающимся видам и в то же время нежна и привлекательна. В этой долине уже нет той засушливости, что была пред Боковым хребтом. Наоборот, все зелено, все покрыто прекрасными альпийскими лугами.

На пятой версте от ст. Ларс, слева впадает в Терек речка Кабахи или Цах-Дон. Вверх по ее долине неожиданно вырастает в небе то прекрасное видение Казбека, которое Пушкин так описал в своих стихах:

«Высоко над семьею гор,
Казбек! твой царственный шатер
Сияет вечными лучами.
Твой монастырь за облаками,
Как в небе реющий ковчег,
Парит чуть видный над горами.
Далекий вожделенный брег.
Туда б, сказав прости ущелью,
Подняться к вольной вышине;
Туда б в заоблачную келью,
В соседстве бога скрыться мне!»

Геологи и альпинисты определяют Казбек, как классическую вершину, так как в его льдах, на его осыпях и склонах они читают очень большую и очень типичную страницу истории Земли.

В ледниковую эпоху с Казбека по долине р. Кабахи спускался к Тереку большой и мощный ледник. В месте впадения в Терек ледник поворачивал круто на север и тек дальше по долине Терека к Владикавказской котловине. Теперь ледник так обтаял, что лежит высоко вверху самой головы ущелья Кабахи. Это и есть известный Девдоракский ледник Казбека. К нему с шоссе ведет тропа верст в шесть длиною. Она не ремонтировалась с 1917 г. и на ней не везде теперь можно ехать верхом. Но в общем она легко доступна.

Если подняться по этой тропе на бугор над дорогой, то вид на Казбек будет много более открытый. Бугор этот является старой окрепшей мореной древнего ледника и служит плотиной трем небольшим озерам «Тба», питающимся водами с Казбека.

Завалы.

Ущелье р. Кабахи это своего рода гигантский жолоб, по которому слетают с Казбека завалы на Военно-Грузинскую дорогу.

Завал 18 июня 1776 г. был так велик, что на три дня совершенно запрудил Терек, высоко поднял его воды и разлил их в целое озеро. Когда потом Терек прорвал ледяную плотину, то масса воды неслась таким огромным валом, что были затоплены селения, лежавшие на высоте 76 метров над руслом Терека.

Другой завал 13 августа 1832 г. засыпал ущелье Терека льдом на протяжении трех верст. Терек был запружен им всего на 8 часов. Но когда затем он прорвал ледяную запруду, то совершенно разрушил всю дорогу на 15 верст. Сообщение удалось восстановить лишь в 1834 г. Льды завала при падении так стиснулись, так уплотнились, что стояли только к 1839 г. Чтобы восстановить дорогу, лед взрывали порохом. Этот завал принес к ст. Ларсу Ермоловской камень.

Описанные завалы являлись обрывами нижнего конца Девдоракского ледника. Местные жители их предвидели и предсказывали, так как перед завалом ледниковый язык сильно увеличивался и подавался вниз. Движение льда усиливалось, и он давал массы трещин.

Катастрофы, подобные описанным, случались на Девдоракском леднике еще в 1842 и 1855 г.г. Еще большие массы льда оторвались тогда от него. Но оба эти завала не докатились до Военно-Грузинской дороги.

Для наблюдения над ледником установлен специальный пост, так-наз. Девдоракская будка. Сейчас она не обитаема и требует ремонта.

В 7 верстах от ст. Ларе через Терек перекинут железный Г в и л е т с к и й мост. Здесь река опять так сдавлена скалами, что пролет моста тоже всего около 10 саж.

У моста Гвилетская будка – бывш. Шоссейная каз.

В расстоянии $\frac{1}{4}$ версты от моста селение племени ингушей Гвилеты или Гулеты¹.

От Гвилетского моста шоссе идет по левому берегу Терека с подъемом над его руслом на высоте 50–60 с.

¹ В Гвилетах всего 5 дворов одной семьи Бузуртановых. Все мужчины этой семьи служили до революции на Гвилетской и Девдоркской будках и являлись специалистами проводниками при восхождении на Казбек. Один из братьев Бузуртановых и в настоящее время может быть проводником для восхождений на вершину Казбека, но с 1917 года пока не было сделано еще ни одной попытки восхождения на нее. Когда-то селение Гвилеты было много больше, но за разбои жители его были выселены в Закавказье, а их земля прирезана обществу следующего мирного селения Казбек.

В 9½ верстах от Ларса дорога представляет выемку в крутом косогоре, так-наз. «Черотовы човрота». С этого места интересный вид на горы в северном и восточном направлениях. На противоположном берегу Терека видна старая дорога.

Дальше долина Терека расширяется. На второй версте от Ларса полутоннель с названием – «Пронеси господи», где скалы грозно нависают над дорогой, но почти не бывает случаев каменных обвалов. Не доезжая этого полутоннеля, на дороге имеется фонтан – Циклаурский. Почти тут же, в расстоянии 10½ верст от Ларса, от шоссе поднимается вверх по крутым склонам вьючная тропа, которая приводит к селению Циклаур, висящему вверху высоко над дорогой, как горное гнездо.

С этого места до следующей за Казбеком ст. Коби, долина Терека населена грузинами.

В 11¼ верстах от Ларса Циклаурский мост, караулка и опять фонтан.

В 14 верстах 185 саж. Казбекский мост через Терек, а через 200 саж. от моста селение и станция Казбек (высота 1705 метра.).

Станция Казбек и экскурсии с нее.

Станция Казбек расположена среди склонов, сплошь покрытых горными лугами. Во все стороны от нее развертываются увлекательные горные панорамы.

Отсюда один из самых открытых видов на г. Казбек. Высота места около 1700 метров над морем дает наилучшие условия дыхания. Ясность и прозрачность воздуха и его живительная свежесть здесь поражают всех приезжих с плоскости. Турист, не располагающий свободно своим временем, сделает наилучший выбор, если вместо всей Военно-Грузинской дороги проедет только от Владикавказа до ст. Казбек (44 версты) и отсюда сделает несколько экскурсий в стороны. Это даст ему много впечатлений, и позволит ближе почувствовать очарование гор. Кавказа, чем быстрый и всегда утомительный пробег длинного пути.

Со ст. Казбек совершаются следующие экскурсии:

- 1) На Г е р г е т с к и й ледник.
- 2) На Д е в д о р а к с к и й ледники далее от Девдоракской будки у этого ледника.
- 3) На хребет Арч-Корт, спускающийся с массива Казбека,
- 4) На такой же хребет Барт-Корт, к бывшему приюту для туристов Г. К. к так-наз. Ермоловской хижине, которая теперь разрушена.

5) К Зеленым озерам через хребет Ц х у а р - К о р т.

6) На Чачский ледник тоже через Цхуар-Корт.

7) На все другие ледники Казбека.

Цминда Самеба. Со ст. Казбек совершается также очень легкая и всем доступная экскурсия на г. Квенет-Мта (высота 2170 метров), на которой находится старинная церковь грузинской архитектуры – Цминда-Самеба. Стены и купол церкви сделаны из тесаного камня, ее линии и контуры очень легки и грациозны, стоит она на округлой вершине, которая в летнюю пору бывает вся покрыта альпийскими цветами.

Нарзаны. Очень хороша и легка экскурсия по долине Терека к Нарзанам – всего две версты.

Водопады. Несколько утомительнее экскурсия к водопадам – в Паншетском ущелье¹.

Казбек и восхождение на него. (16546 фут. или 5046 метров).

Казбек находится почти в центре Б. Кавказа. Он поднимается отдельной вулканической группой, которая далеко и широко распространила свои лавы. От него отходят несколько коротких хребтов или выступов, достигающих 3½ и более тысяч метров высоты: хребты Арч-Корт, Барт-Корт, Цхуар-Корт и др. Между ними расположены глубокие ущелья, по которым стекает с Казбека 8 долинных или ледников первого порядка, из которых самыми значительными являются ледники Д е в д о р а к с к и й, Ч х е р с к и й, Гергетский и Чач и несколько висячих ледников или ледников второго порядка.

Основание конуса Казбека сложено из первобытных палеозойских сланцев. Сланцы эти пересечены жилами зеленокаменных пород, диобазамы и гранитами. Самый конус сложен из изверженных пород андезитов. Извержения их, судя по характеру лав, начались в третичную эпоху и продолжались в период ледников.

¹ Не описываем подробного направления троп, по которым совершаются все эти экскурсии, так как указание их всегда можно получить на месте в живой изустной передаче или взять проводника.

Достаточно труден подъем на хребет Барт-Корт и др. вершины хребтов, отходящих от Казбека.

Остальные экскурсии не представляют затруднений и в то же время дают почувствовать туристу очарование и великую красоту альпийских горных областей.

Конус Казбека имеет две вершины, два кратера. Они сложены под ледяным и снежным покровом из потоков андезитовой лавы, которые спускаются с Казбека по всем направлениям много ниже снеговой линии и прикрывают во многих местах палеозойные сланцы и древние ледниковые морены.

Среди вершин Кавказа по высоте Казбек занимает шестое место.

Восхождение на Казбек много более доступно, чем на Эльбрус, ибо он много ниже. (Эльбрус 5633 метра На Эльбрус много длиннее путь по ледниковым полям-на вершину Казбека восходили многие русские и европейские альпинисты:

В 1868 г. – англичане Фрешфельд, Туккер и Мур с юго-восточного склона.

В 1889 г. – альпинист-топограф А. В. Пастухов – с севера от Генал-Донского ледника.

В 1891 г. Мерцбахер по тому же направлению.

Теперь этот путь недоступен, так как в 1902 г. названный ледник дал огромный обвал.

Восхождения последних годов пред войной совершались большей частью со стороны Девдоракского ледника. Они были облегчены тем, что на этом направлении на хребте Барт-Корт Р. Гор. О-вом была построена хижина приют для ночлега, так-назв. Ермолаевская хижина, на высоте 3600 метров, от которой до вершины оставалось всего часа четыре ходьбы.

Девять раз на вершине Казбека была альпинистка М. П. Преображенская, живущая и в настоящее время во Владикавказе. В первый раз в 1900 г. она была 12-м по счету горовосходителем, достигшим вершины Казбека. Преображенская два раза устанавливала на вершине термометры с автоматическими отметками и один раз целую метеорологическую будку. Но ни разу еще ей не удалось снять их записей.

Надо заметить, что восхождение на Казбек доступно, конечно, только тренированным альпинистам с достаточным опытом и соответствующим снаряжением.

Проводниками на Казбек являются члены ингушской семьи Бузуртановых в Гвилетах.

Казбек – Коби.

От ст. Казбек до следующей ст. Коби 17¼ верст.

Дорога сначала идет по широкой долине Терека. Дно ее на этом пространстве плоско и покрыто лугами.

На расстоянии 2½ верст от ст. Казбек шоссе пересекает по железному мосту р. Гудашаурскую Арагву, которая течет по Гудашаурскому ущелью.

В 50 годах был проект проложить по этому ущелью перевальный участок Военно-Грузинской дороги в обход склонов, изобилующих завалами, и вывести шоссе не на Крестовый перевал, а на соседний Бусарчильский перевал. Но проект этот был брошен в виду слишком крутых подъемов и спусков.

В 4¼ д верстах от ст. Казбек с дороги раскрывается новая неожиданная панорама: прямо на юг видна остроконечная вершина Элия (высота 3117 метров). К северо-востоку поднимается тоже остроконечный пик Куру на километр, выше ее (высота 4089 метров); к юго-востоку развертывается вид на долину Гудашаурской Арагвы и в глубине ее на аул Цно.

Еще через версту на 5¼ вер. долина Терека сжимается и дорога вступает в Хевское ущелье.

Отсюда до ст. Коби на протяжении всех 12 верст зимою бывают большие и частые снежные заносы.

Еще через версту, на 6¼ вер. видна старая сторожевая башня слева от шоссе против селения Горбани.

На 7¼ вер. опять железный мост.

В 8 верстах от ст. Казбек опять интересное место пути: еще при выезде со ст. Казбек впереди перед взорами туристов виднеется, обычно в легкой дымке, красивая гора (со старой крепостью) Сиони. На 8 версте дорога огибает с запада эту гору и можно рассмотреть на вершине почти отвесной скалы старинные крепостные стены и башню.

На этой горе кроме того приютилось большое селение Сиони и старинная церковь Сиони.

Почти против Сиони на противоположном берегу Терека селение Г о р с - Ц и х е.

Дальше дорога идет в подъем и на 12-й версте от ст. Казбек взвигается кверху тремя зигзагами.

На 15-й версте шоссе ограждают от снежных заносов каменные валы. На этой же версте сооружен каменный лоток через сухую балку.

На 17-й версте ст. Коби – у подножия красивого краснопорфирового, лавового обрыва. Тут же и селение Коби, населенное осетинами (высота 1920 метров).

Коби – Гудаур. (Перевальный участок).

От ст. Коби до следующей ст. Гудаур 16 верст.

Это перевальный участок Военно-Грузинской дороги, где она совершает подъем на Главный Водораздельный хребет Кавказских гор.

У самой ст. Коби можно считать уже пройденной поперек всю область Бокового хребта. Долина Терека здесь, круто под прямым углом, меняет свое направление. Она уходит вверх к западу от ст. Коби в Трусовское ущелье, которое отделяет Главный хребет от Бокового хребта или еще точнее Трусовским ущельем отделяется от Главного хребта тот массив Бокового хребта, на котором возвышается вулканическая группа Казбека.

В племенном составе населения здесь надо тоже отметить изменение. Как сказано уже выше, до ст. Коби идет грузинское население. Селение Коби населено осетинами. Все Трусовское ущелье имеет тоже осетинское население.

Военно-Грузинская дорога в версте от ст. Коби покидает долину Терека.

Тотчас за ст. Коби шоссе пересекает р. Нарван-Дон. (Дон – по осетински река). Ущелье этой реки отходит вправо к востоку от дороги. Это Ухатское ущелье.

Таким образом вся местность у ст. Коби представляет собой весьма интересное скрещение ущелей: по Хевскому ущелью р. Терка подошла сюда Военно-Грузинская дорога, по Байдарскому ущелью она уходит дальше и с боков сюда вливаются Трусовское и У х а т с к о е ущелья. Они отделяют Главный и Боковой хребты и разрывают Боковой хребет. В Главном же хребте нет таких разрывов и его можно перейти только взобравшись на перевал.

Экскурсия от ст. Коби по Трусовскому ущелью. – От ст. Коби можно сделать интересную и нетрудную прогулку по аробной дороге до осетинского селения Кетреси, всего около 9 верст пешком или верхом. За проводником и лошадьми как всегда лучше всего обратиться в селение Коби.

Очень близко от Коби, меньше чем в версте, справа от дороги раскрывается устье ущелья Мна, в голове которого ясно виден ледник. Основным интересом экскурсии является теснина Кассара. Это грандиозное и узкое горло ущелья не уступающего Дарьялу. Породы правой стороны – это сильно выветренный шифер, слева –

гранитные стены. На дне Трусовского ущелья опять Терек. Он дик и злобен, как в Дарьяле. Общее впечатление поражающей воображение дикости и величия.

Трусовское ущелье свободно от снегов и оползней, производимых ливнями и тальми водами с июня по октябрь. В эти месяцы удобнее всего описанная экскурсия.

За Кассарскими теснинами дорога выводит туриста в альпийскую горную котловину. По дну ее извивается Терек, к нему сбегают луга осетинских селений, охраняемых крепостями башнями, старые стены которых расположены на вершинах выступающих скал.

Вся местность изобилует Нарзанами, т.-е. углекислыми источниками железными и серными: вселении Кетреси целый серный поток.

От ст. Коби до ст. Гудаур перевальный участок дороги представляет особый интерес в двух отношениях. Во первых по инженерным дорожным сооружениям для предохранения пути и проезжающих от снежных завалов. Во-вторых, местность у перевала это уже необитаемая область гор. Здесь можно почувствовать и подметить особое ощущение высоты, тишины и отрешенности от всего того, что осталось там далеко внизу, где располагаются людские селения и города.

За ст. Коби дорога пересекает, как сказано р. Нарван-Дон, затем сейчас же перебрасывается два раза по двум мостам через р. Байдару. За последним мостом она расстается навсегда с Терекком и устремляется к перевалу вверх по Байдарскому ущелью. Меняются при этом не только название рек, гор и ущелий. При этом меняются и самые их породы, исчезают лавы Казбека и дорога снова вступает здесь в область палеозойских сланцев.

Завалы. В дальнейшем движении змиевых изгибов дороги всюду стерегут ее грозные опасности снежных зимних завалов. Каждая складка склона, каждая ложбина, каждый обрыв готовы сбросить на шоссе массы снега, завалить, разрушить, остановить движение, погубить путников. Но долгое и внимательное изучение завалов дало возможность построить оградительные стены, траншеи и тоннели и предохранить от них дорогу и пассажиров. История всех этих сооружений оставила в их наименованиях память о погибших под завалами жертвах.

В 2½ верстах от ст. Коби шоссе опять пересекает р. Байдару по Верхне-Кобийскому мосту. Перед мостом справа выстроено большой каменный вал для защиты от завала.

За мостом у реки под откосом углекислый источник. Нарзан этот вделан в трубу.

Почти прямо от моста идет под'ем несколькими зигзагами. С этих зигзагов, особенно с верхнего из них, открывается еще раз великолепный вид на Казбек. Он скоро скроется навсегда из виду и туристу следует не забыть попрощаться с его видением, которое навсегда останется в его сознании, как одно из прекрасных воспоминаний жизни.

Здесь дорога опять подвержена завалам и для защиты от них здесь опять сооружен каменный вал.

В 4 верстах от ст. Коби над шоссе сделана в 1876 г. галерея длиной в 52 саж.

В 4 верстах 225 саж. построена в 1895 г. траншея по названию «П о ч т о в а я». На нее по несколько раз в год бьют завалы и такие большие, с таким давлением и силой, что вместо галереи здесь пришлось углубить дорогу в траншею, чтобы снег перекатывался через нее по округлой крыше.

В 5 верстах дорога опять перебрасывается через р. Байдару по Кулагину мосту.

За мостом на дорогу падают с двух сторон завалы – «Солдатский» и «Персидский».

В 5½ верстах в 1902 г. построена галерея «Майорша» длиной в 212 саж.

Перед входом в нее ниже шоссе у реки углекислый источник, также вделанный в трубу. Выше шоссе имеется другой довольно обильный углекислый источник.

В 6½ верстах имеется перекрытый лоток через р. Белую, которая впадает в Байдару.

В 7 в. 300 с. от ст. Коби еще один мост Байдарский, и у моста имеются старые и новые Байдарские казармы.

На мост бьют завалы с обеих сторон.

За мостом дорога поднимается к перевалу по пологим склонам, покрытым альпийской растительностью. Пока ее не вытравят овцами, она бывает вся в цвету.

На 9 в. 335 с. от ст. Коби дорога проходит перевальную точку в седловине у округлой вершины Крестовой горы. Высота перевала 2345 метров.

На самом перевале стоит шоссейная казарма.

В стороне от дороги находится древний каменный крест, сооруженный по легенде грузинским царем Давидом. Он реставрирован Ермоловым в 1824 г.

Дорога переходит перевальную линию и затем начинается спуск. Здесь, как при всяком прохождении высшей точки, у каждого непременно шевельнется смутное чувство грусти, что вот мол еще одно достижение жизни, хоть не большое, но интересное и красивое пройдено и больше не повторится. Начинается возврат к заведенному колесу жизни.

Надо не упускать случая и полюбоваться с перевала большим кругозором горных массивов, надо подышать поглубже дивным воздухом вершин, надо попристальнее устремить глаза в небо, почувствовать и пережить его бесконечность. Небо представляется здесь не голубым пологом, эфирно-легким и далеким, далеким. Нет, полог—это небо долин. На горных вершинах глаз непосредственно ощущает небо, как подлинную бездну мира. Это слегка жуткое ощущение постигнутой глазом бесконечности—незабываемо. Зелень горных лугов и среди нее снежные поляны, воздушная прелесть близких и удивительно нежных вершин—это все проплывает в сознании и оставляет навсегда впечатление точно сказочный остров прекрасного.

Спуск. С перевала дорога идет зигзагами по пологим альпийским склонам.

В 2 верстах 425 саж. шоссейная караулка. Ее стоит отметить, ибо с этого места раскрывается обширнейший вид на долину р. Белой Арагвы, по которой дорога идет до Мцхета, последней станции перед Тифлисом. Это место ее течения называется Кашаурской долиной. Дальше шоссе попадает в замкнутую полосу пастбищ, которая называется «Чертовой долиной», от слова черта, граница бывшего грузинского царства. В ней примостилось селение Годи из нескольких хижин. Здесь же бывшая шоссейная казарма.

На 15 версте дорога проложена среди сплошного хаоса камней, представляющих собою следы какой-то древней горной катастрофы.

Последний отрезок шоссе до ст. Гудаур длиною в 1½ версты совершенно особого интереса и красоты. Все 1½ версты шоссе идет по карнизу над отвесным обрывом глубиною в 640 метров. Это дает приблизительно такое же ощущение высоты, как верхняя часть скалистого обрыва в Крыму на Ай-Петри.

Но ст. Гудаур находится на таком же карнизе над обрывом, абсолютная высота которого больше 2 верст над уровнем моря (2157 метров), т.-е. вдвое выше Ай-Петри.

В нескольких местах на пути сделаны навесы от горных обвалов.

Со ст. Гудаур не следует торопиться с продолжением пути. Надо впитать в себя настроение этого горного гнезда, приютившегося на огромной высоте.

Кто переживет здесь великолепное торжество заката или ясную счастливую тишину горного утра, или таинство лунной или звездной ночи, тот может быть переживет здесь мгновения неожиданного, невозможного, но подлинного человеческого счастья.

Панорама со ст. Гудаур.

С площадки у станции над обрывом разворачивается панорама через провал на вершины Главного хребта, как с балкона театра, на совершенно сказочную сцену, поставленную самой природой: на левом берегу Арагвы к северо-зап. от станции поднимается оригинальная группа гор – «Семь братьев» – самая высокая из них гора «Хоризар» (в 3772 метров). Это красивый остроконечный пик. За нею левее видна отдельная стройная пирамида горы Е с и к о м (в. 3587 метров). Дальше влево виден Главный хребет и поднимающиеся с него вершины Л а з г - Ц и т и, К а л а с о н и др.

Но не только взгляд вверх к вершинам поражает туриста. Огромное впечатление здесь производит и разворачивающаяся внизу пропасть. В ней своя феерия гор, совсем отличная от жизни небесных великанов. С плоского дна провалья, где на глубине едва видна белая пенная лента Арагвы, встает горным великаном огромная скала-гора: обломок какой-то старой катастрофы с своей особой судьбой среди моря гор, как остров в океане. И удивительно, эту гору-скалу населили люди, искавшие себе, как орлы, неприступных горных гнезд. Это селение Хати-Сапели. Среди него виднеется полуразрушенная временем древняя церковь и еще более древний замок, доживающий в развалинах свои старые дни. Скала поросла лесом, и это дает глазу чувствовать ее таинственную, отшельническую жизнь.

Общее впечатление места очень близко по настроению к удивительному стихотворению А. С. Пушкина:

Кавказ.

Кавказ подо мною. Один в вышине
Стою над снегами у края стремнины:
Орел, с отдаленной поднявшись вершины,
Парит неподвижно со мной наравне.
Отселе я вижу потоков рожденье
И первое грозных обвалов движенье.
Здесь тучи смиренно идут подо мной;

Сквозь них низвергаясь, шумят водопады;
Под ними утесов нагие громады;
Там ниже мох тощий, кустарник сухой;
А там уже роши, зеленые сени,
Где птицы щебечут, где скачут олени.
А там уж и люди гнездятся в горах,
И ползают овцы по злачным стремнинам,
И пастырь нисходит к веселым долинам,
Где мчится Арагва в тенистых берегах.

Гудаур – Млеты.

От ст. Гудаур до следующей ст. Млеты по шоссе 14½ верст, а по прямому направлению всего не больше 5 верст.

От Гудаура шоссе спускается по карнизам, идущим зигзагами над обрывами и склонами Кайшаурской долины. Это Земо-Млетский спуск по красоте и остроте впечатлений тоже совсем особое место пути. Он разработан так же, как спуск в Крыму со скалы Шишко до горного мыса Пендикюль: во многих местах карнизы шоссе поддерживаются искусственными отвесными каменными стенами. При спуске получается ощущение медленного спирального полета с высоты. Сначала так близки и ясны горные вершины, суровые и грозные часто устрашающие завалами и катастрофами. Но идут неощутимые мгновения движения-полета, и вдруг оказываешься на дне долины с нежными зелеными тонами, с мягкими линиями нежных окрестных гор. Совершен спуск из облачно-горной страны на лоно долины.

В 2 верстах от ст. Гудаур с поворота разворачивается вверх по долине Арагвы красивейший вид на знакомые уже и такие близкие здесь вершины Главного хребта. Горы и скалы все те же, но опять новы для глаза в новом освещении и раскрыты с новой точки зрения.

В 4 верстах шоссейная казарма и селение К у м л и с - Ц и х е. За ним дорога выходит на гребень хребта, который полого спускается к юго-востоку.

В 4¼ вер. дорога сворачивает с него к краю обрыва и возле с. С о к у р и а н т, на 7½ версте, опять переходит на зигзаги по крутому склону, которые разработаны на протяжении 6 верст¹.

¹ До 1861 г. дорога без зигзагов спускалась к с. Квишеты. Описанный спуск разработан в 1837–1861 г.г. инженером Статковским, о чем имеется надпись на доске, вделанной в скалу на последнем зигзаге Млетского спуска.

В 9 верстах шоссейная казарма.

После спуска шоссе переходит на правый берег реки Белой Арагвы по М л е т с к о м у мосту. Здесь же расположилось селение Земо-Млеты. В версте от моста станция Млеты.

Хевсуры и Пшавы. За Крестовым перевалом вся долина Арагвы это старая Грузия. Ее население грузины-карталицы, на языке которых развилась грузинская литература и культура. А в боковых ущельях по долинам рек – Пшанской Арагвы и Хевсуретской Арагвы и по обоим склонам Главного хребта живут пшавы, тушины и хевсуры. Они носят нашитыми на бешметах белые и цветные кресты. Кое у кого в семьях сохранились шлемы с сетками, железные рубахи-кольчуги, латы, налокотники, щиты, палаши и боевые перчатки. Все эти три племени принадлежат к общей с грузинами картвельской семье народов и говорят на наречии картвельской семьи языков. От долгой жизни в горах они отстали от других грузинских племен. Описанный обычайшивать кресты на бешметах и остатки средневекового вооружения создали о них легенду, будто это потомки каких-то отрядов крестоносцев, заброшенных неудачами в дебри Б. Кавказа. Но это именно легенда. Лингвистами вполне установлено, что Пшавы, Тушины и Хевсуры одинаково принадлежат к грузинской семье народов.

Мтиулетская долина. От ст. Млеты на протяжении почти 40 верст или двух почтовых перегонов шоссе вьется по правому берегу р. Белой (М т и у л е т с к о й) Арагвы с легким склоном к югу, по живописной всегда зеленой котловине, дно которой у ст. Млеты имеет 1412 метров н. у. м., у следующей ст. Пассанаур 1014 метров, а у ст. Анаур 820 метров. Эта умеренная высота обеспечивает ей прекрасный мягкий климат. Округлые зеленые склоны окаймляющих ее гор, постепенно понижаясь к югу, поросли лиственным лесом. Всюду разбросаны селения, сады и виноградники. Весь пейзаж кругом живой, привлекательный, ласкающий глаз.

Млеты-Пассанаур.

От ст. Млеты до следующей станции Пассанаур 18½ в.

В 4 верстах от ст. Млеты селение Квишеты, куда спускалась старая дорога от перевала. С шоссе и теперь видно прежнюю линию дороги.

На 18½ версте селение и ст. Пассанаур.

От Пассанаура совершаются экскурсии в долину Черной Арагвы ик Бусарчильскому перевалу.

Местность у самой станции удивительно радостна и живописна.

Пассанаур – Ананур.

От ст. Пассанаур до следующей ст. Ананур 21 в.

В версте от Пассанаура слева впадает в Белую Арагву р. Черная Арагва. Верх по ее ущелью весьма интересный вид. Воды обеих рек текут некоторое время не смешиваясь белой и черной водяными лентами, оправдывая название составляющих Арагву потоков.

В 9 верстах выше впадения Черной Арагвы находится ближайшее селение хевсуров – Б а х у р х е в и.

На 13 версте от Пассанаура имеется Минасхерская шоссейная казарма.

На 21 версте селение и ст. А н а н у р. Это старая сторожевая крепость. Здесь жили Арагвские эриставы, которые были наследственными правителями всей области. С отрядами своих войск они несли охрану границ грузинского царства от набегов горских племен, наплывавших на Грузию с севера.

Здесь хорошо сохранилась старинная крепость постройки 1704 года с каменными зубчатыми стенами, со сторожевой башней, с церковью, с развалинами дворца. В 1739 Ксанский эристав из соседней долины р. Ксана Шайше осадил крепость, в которой заперся эристав Бардзим. После упорной борьбы замок был взят и род Арагвских эриставов поголовно истреблен.

Осмотр крепости в связи с рассказами провожатых из местных жителей об эпизодах борьбы и защиты крепости дает почувствовать, в каком вихре вражеских стихий жила Грузия в течение веков своей многостарадальной истории.

Ананур-Душет.

От ст. Ананур до следующей ст. Душет 16 верст.

От Ананура шоссе покидает долину Арагвы, чтобы вернуться к ней уже за ст. Душет. Дорога поднимается на Душетскую возвышенность.

В 3 верст 150 саж. от Ананура шоссе по железному мосту перебрасывается через р. Нору, приток Арагвы, и пересекает долину этой реки.

Затем в начале 5 версты шоссе проходит через селение

З а т и к и а н т - К а р и, пересекает по каменному мосту овраг и дальше идет зигзагами вверх на довольно крутой под'ем.

В 7 верстах 480 саж. Керакская шоссейная к а з р а м а.

В 10 в. 191 с. за небольшим селением Душетский перевал (1088 метров высоты) в седловине между двумя холмами.

Как всегда, с под'ема и с перевала развертываются открытые горные панорамы.

Спуск с перевала разработан тоже зигзагами и интересен быстрой сменой мелькающих при зигзагах пейзажей.

В 15 в. 155 с. спуск заканчивается у железного моста через р. Душетис-Цхали (Цхали, по-грузински вода, река).

В 15 в. 480 с. станция Душет (высота 872 метра н. у. м.). Близ станционного здания бывшая крепость с башнями по углам.

Душет. К востоку от ст. в расстоянии одной версты находится г. Душет, Это очень древний город. Когда-то был резиденцией Арагвских эриставов. Как всякий старый город Грузии он пережил на себе не одну волну военных набегов и разрушений. В последний раз был совершенно разгромлен и выжжен при грузинском царе Георгии XI в. 1688 году. Возродился он вновь в половине следующего века, когда там была выстроена крепость.

При русском владычестве в 1820 г. город Душет обращен в уездный город, но сохранил в себе характерный грузинский быт. В Душете уцелела старая крепость и церковь. В 2/3 в. от города древний полусохранившийся храм во имя Кирика и Иулиты.

Душет – Цилканы.

От ст. Душет до следующей станций Цилканы 17 в. 375 саж.

За Душетом дорога опять несколько поднимается на возвышенность, в 2в. 205 саж. достигает перевала Базалетского на высоте 917 метров.

С перевала открытый вид на Седло-гору к северо-востоку от шоссе.

Спуск с перевала пролегает снова по очень красивой местности.

На 4 версте в расстоянии версты от дороги видно озеро Базалетское, длиною версты в две и шириною с версту. Вода в нем горковатая.

По всей возвышенности разбросаны селения. Окрестные горы правой стороны поросли лесом.

У селения Шашабур на 9 версте дорога входит в ущелье потока Шашабур Извиваясь вдоль потока, шоссе два раза пересекает его по деревянным мостам, и в 10 ¼ вер. снова возвращается к ущелью Арагвы.

Обступающие Арагву горы поросли здесь лесом. Вся местность на этом участке пути весела, жива и красива.

Дальше долина расширяется, но виды становятся беднее, шоссе проходит два селения и в 17 в. 375 саж. достигает селения Ц и л к а н ы (высота 558 метров).

Цилканы – Мцхет.

От. ст. Цилканы до следующей, последней пред Тифлисом, ст. Мцхет 12¾ вер.

В двух верстах от ст. Цилканы дорога выходит в Карта л и некую долину – старое место грузинской виноградной культуры и виноделия. Она и теперь известна своими виноградниками и вином.

Селения Цилканы и Мухраны славятся в Грузии своими винами. Первое из них находится в 6 верстах от шоссе, а второе в 11 вер.

Низкие и сырые места Карталинской долины были гнездом свирепой малярии. Но работы по осушению ее в значительной мере избавили население от этого бедствия.

В начале 9 версты от ст. Цилканы дорога пересекает мост через реку Гортискару и вслед за тем опять вступает в долину р. Арагвы. Шоссе идет по правому берегу реки, поднимаясь над ней к Гортискарскому перевалу (высота 530 метров).

В 11¾ версты от ст. Цилканы деревянный мост. В этом месте шоссе входит в глубокую выемку, которая сделана в 1871 г. При производстве работ был раскопан очень древний могильник, давший богатые археологические находки – предметы погребения и коллекцию черепов, которые находятся в Кавказском музее в Тифлисе. Между прочим, замечательно, что черепа эти принадлежат к типу длинноголовых и свидетельствуют, что древние обитатели долины Арагвы принадлежали совсем к другим семьям человечества, чем все нынешнее разнообразное кавказское население, принадлежащее к типу короткоголовых. Время смело их.

С моста открывается очень декоративный вид на стоящую на горе над левым берегом р. Арагвы часовню па месте древнего монастыря, который изображен у Лермонтова в его удивительной поэме «Мцыри». Здесь всевластная фантазия поэта заставила героя переживать его мятежные порывы, обрекла его той трагической судьбе, которую невольно заставляет вспомнить эта уединенная часовня на горе.

Тут же на возвышенности над самым шоссе находится другой памятник–древняя башня «Н а ц х о р» или «Девичья» башня, на-

звание которой тоже толкает воображение раскрыть какую-то романтическую историю.

В 12¾ в. на очень красивом мысу на скрещении ущелий Арагвы и р. Куры, которые сливают здесь свои бурные воды, расположился очень древний город Мцхет, за ним ст. Военно-Грузинской дороги и тут же ст. Мцхет – Закавказск. ж. д.

Мцхет, – для грузин очень многозначашее имя, это бывшая колыбель их культуры. До V века Мцхет был столицей Грузии и резиденцией ее патриархов, пока в 469 г. при царе Вахтанге столица ни была перенесена в Тифлис.

Теперь, через полторы тысячи лет, с житейской точки зрения Мцхет – это небольшое, красивое дачное местечко для жителей Тифлиса.

Археологические памятники. Для грузин Мцхет место многих исторических реликвий.

С Мцхетом связаны все предания старины о принятии грузинами христианства от Нины, просветительницы Грузии.

При в'езде в селение находится Самтаврский женский монастырь во имя Нины. В нем гробница грузинского царя М и р и а н а, принявшего христианство от Нины. Гробница Мириана находится в церкви, построенной им самим в IV в е к е. В одном из углов монастырского двора имеется небольшая часовня на том месте, где по легенде была келия Нины.

И монастырь, и его храм в течение веков много раз подвергались разгромам и потом обновлялись. Они реставрированы в 1903 году.

В Мцхете имеется еще древний патриарший собор во имя двенадцати апостолов, по-грузински «Свети Ц х о в е л и». Его древний храм был разрушен совершенно при нашествии Тамерлана. Нынешнее строение собора сооружено в XV веке. Храм собора является хранилищем многих реликвий. Между ними имеется каменная купель, в которой по преданию было совершено Ниной крещение царя Мириана. В этом же соборе имеются могилы грузинских царей.

В Мцхете имеется еще м о н а с т ы р ь – А р м а з с к и й (где стоял в языческие времена Грузии идол Армаз). Он лежит в реставрированных и по сей день развалинах, среди которых видны интересные хорошо сохранившиеся купола колокольни.

В 1871 г. в Мцхете на Самтаврском поле, т.-е. на покатости, спускающейся от Самтаврского монастыря к Военно-Грузинскому шоссе, был открыт очень древний могильник-кладбище. В нем

оказалось два типа погребений, расположенных ярусами под пластами из речных гольшей. Ниже лежат могилы в виде каменных колодцев с куполами. В них найдены предметы погребения, которые археологи относят к началу железного века, к X или XI веку до нашей эры. Верхний ряд могил представляет из себя каменные ящики из больших плит. При раскопках в них среди других предметов были найдены монеты римского императора Августа. По этим удивительным осколкам древней жизни можно утверждать, что еще за тысячу лет до Р. Х. в Мцхете имелось какое-то культурное поселение.

За Арагвой в уединенной глуши показывают место, где, по-религиозному преданию, Нина впервые водрузила свой крест. Здесь еще в конце VI века была построена часовня Джварис-Сакдари.

В 3 верстах от Мцхета имеется пещерный городок Зедазенский, где было капище и идол Задена, и близ него церковь во имя Иоанна.

Мцхет – Тифлис.

От ст. Мцхет до конечной точки пути – Тифлисской почтовой станции 20 в. 62 саж..

В селении Мцхет шоссе пересекает реку Куру по большому каменному мосту.

Сначала шоссе идет на протяжении шести с лишком верст по правому берегу Куры по ее ущелью, не уходя далеко от реки. В 6 верстах 160 саж. дорога пересекает ж.-д. путь и по мосту перебрасывается на левый берег Куры. У моста Мухадверская шоссейная казарма.

За мостом еще более полутора версты шоссе идет вдоль ущелья Куры. Затем в 7 вер. 360 саж. ущелье кончается и для туриста приходит время расставаться с привычными и уже милыми и родными его глазу видами горного пути. Шоссе поворачивает под прямым углом на юг по ровному и пустынному Дигомскому полю.

Через 5 верст у Дигомской шоссейной казармы на расстоянии 12 в. 190 саж. от ст. Мцхет шоссе еще раз ненадолго подходит к горному берегу Куры.

В 16 вер. оно окончательно бросает Куру и сворачивает на такое же пустынное Верейское поле.

На 19 версте дорога пересекает р. Веру, приток Куры, и в начале 20 версты вступает в город Тифлис.

Путь закончен. Цель как-будто достигнута. Но после двух или даже нескольких дней пребывания в горах впечатления города резки и неприятны. Но ничего не поделаешь – в городе приходится всегда расставаться с природой.

Пройдет немного дней впечатления гор немного отстоятся, вступят навсегда в сознание, и среди них непременно выделится, как счастливое видение, вершина Казбека, сияющая «вечными лучами», по утверждению Пушкина. (Описание Тифлиса, см. в гл. Грузия и Западное Закавказье).

Военно-Осетинская дорога.

Общие сведения. От ст. Эльхотово идет старая Военно-Осетинская дорога к Кутаису. Общее протяжение 275 верст. Она проходит через г. Алагир, и врезывается в горы по ущелью р. Ардона, переваливает по Мамиссонскому перевалу через Главный хребет, спускается на юг в долину Риона, и мимо г. Они направляется к Кутаису.

Вместо ст. Эльхотово со времени открытия Владикавказской ж. д. этот путь начинается со следующей ж. д. станции Дарг-Кох, которая ближе к Алагире верст на 15.

Можно начинать Военно-Осетинскую дорогу и от Владикавказа, от которого 40 вер. до станицы Ардонской, расположенной между Дарг-Кохом (11 в.) и Алагиром (16 в.). Собственно шоссейная дорога начинается от Алагира.

На Военно-Осетинской дороге нет почтовых станций. Перевальный участок, вследствие высоты, бывает свободен от снегов и доступен только в июле, августе и сентябре месяцах. Шоссе не ремонтировалось с 1914 г. и в средней части пути невозможно сейчас колесное движение. Но Военно-Осетинская дорога во многих отношениях интереснее и предпочтительнее Военно-Грузинской, как для альпинистов и натуралистов, так и просто для туристов. В смысле красот горной природы тут собрано все: дремучие сосновые леса, очень дикие, заросшие лесом грандиозные ущелья, мягкие панорамы по р. Риону, живые контрасты предкавказских степей и субтропической растительности Колхиды, ледники и снежные вершины...

Особенно ценна Военно-Осетинская дорога для общеобразовательных и научных экскурсий, так как долины р. Ардона и Р. Риона дают полную картину геологического строения гор. Б. Кавказа, иллюстрируя все пласты земной коры от современных до первозданных пород и дают проследить все законы происхождения гор.

Тут можно видеть все пояса растительности в самом отчетливом выражении и необычайные противоположности климатов. Кроме того, здесь можно наблюдать своеобразный быт горского осетинского населения и современной Имеретии.

Маршрут. Экскурсию по Военно-Осетинской дороге с заездом на Цейский ледник можно вместить приблизительно в шесть дней а правильнее в восемь. Еду надо запасти с собой. Линейку следует нанять в Алагире. Ночевать можно в селениях по пути.

Примерное расписание маршрута такое: первый день – Алагир – бывшее урочище Николая. Второй день – Цейский ледник – и обратно урочище Николая. Третий день – урочище Николая – Заромаг. Четвертый день – Заромаг – Эцера. Пятый день – Эцера Альпани. Шестой день – Альпани – Кутаис.

Там, где сохранились дорожные сторожки можно в них остановиться на ночлег, и в зависимости от этого не торопиться и растянуть экскурсию на 7 или 8 дней.

Выходы пород на Военно-Осетинской дороге и Геологическое строение Б. Кавказа.

Б. Кавказ является гигантской складкой земной коры, поднятой давлением с юга. В центре этой складки выперты под большим углом с падением к северу первозданные породы, которые подняли над собой всю толщу, покрывавших их осадочных пород. Все осадочные породы были потом выветрены и размыты, вследствие чего на северном склоне образовалось пять параллельных горных хребтов. Поэтому когда проходишь внутрь Б. Кавказа по Военно-Осетинской дороге по ущелью Ардона с севера на юг, то все время меняются породы, и чем дальше к верховьям, тем породы становятся древнее. Первый с севера – Лесистый хребет или Черные горы, окаймляющий Владикавказскую котловину, сложен из раковинного известняка третичного периода. К югу от Алагира в ущелье Унал в склонах, вырезанных рекою во второе, в Пастбищном хребте, обнажается меловой мергель и другие породы мелового периода. За ним расположена котловина, дно которой состоит из мелких наносных зеленоватых песчаников. Затем дорога входит в ущелье Нузал в Скалистом хребте, где обнажаются уже доломиты юрской системы пластов. Здесь отчетливо видно, как круто приподняты эти пласты, иногда поставлены почти «на голову», т.-е. вертикально. За доломитами идут глинистые сланцы с тонкими прослойками песчаников. Затем опять котловина, представ-

ляющая отрезок второй продольной долины, и за нею Кассарское ущелье, про- рваное Ардоном в т. н. Боковом хребте, сложенном из палеозойской системы пластов.

Близ урочища св. Николая склоны ущелья сложены уже из первобытных сланцов, кристаллических сланцов, гнейсов и серых кавказских гранитов. Как известно, из всех названных пород только граниты представляют массивы кристаллических пород, являющихся, может быть, видоизмененной давлением и временем первичной корой земли, образовавшейся при ее охлаждении. Все остальные слои представляют собою породы, отлагавшиеся на дне морском во многоверстные по толщине осадки, которые потом были выперты наружу горообразовательными силами. Таким образом до урочища Николая долина Ардона разрезает пласты третичной, меловой и юрской систем, чтобы потом врезаться в первозданные породы кристаллических сланцов, гнейсов и гранитов. Все названные породы, составляющие четыре параллельных хребта северного склона, наиболее твердые в составе приподнятой здесь в складку земной коры. Между ними были более рыхлые и мягкие породы, которые теперь выветрены и смыты, вследствие чего и создалась нынешняя орография северных склонов Б. Кавказа в виде четырех параллельных хребтов и пятого Главного водораздельного кряжа, нигде на всем протяжении неразорванного и не размытого водами. Все эти параллельные хребты со всем их сложным прекрасным пейзажем, с продольными долинами между ними – произошли в течение тысячелетий, благодаря работе воды и влиянию атмосферы и сменили собою однообразную толщу вывороченных пород.

В Грандиозном Кассарском ущелье р. Ардона, близ урочища св. Николая, где обнажаются кристаллические сланцы, гнейсы и наконец граниты, т. е. первозданные породы или глубочайшие недра земли, турист находится, так сказать, в ядре хребта. Миновав ущелье, он геологически перевалил уже Б. Кавказ, он уже на другой южной стороне и будет дальше к югу встречать те же пройденные уже породы только в обратном порядке. Правда, их напластывание на южном склоне очень осложнено сбросами, второстепенными складками и ледниковыми отложениями, но порядок их тот же. Замечательно, что Главный хребет лежит южнее гранитного ядра и сложен из серых кристаллических сланцев. За Главным хребтом к югу пойдут юрские доломиты и совсем далеко к югу сдвинуты сбросами более молодые породы, обнажения которых можно наблюдать уже приближаясь к г. Они.

Во всех осадочных породах часто попадаются окаменелости животных и растений, соответствующих геологических периодов. Рассматривая их, натуралисты читают всю историю земной коры. Между прочим по смене твердых известковых и рыхлых песчаных пород несомненно устанавливается, что море, покрывавшее Кавказ, много раз меняло свой уровень – от больших океанских глубин, где отлагается известковый ил, до еле прикрывающих поверхность прибрежных лагун, в которые выносятся пески вливающимися ручьями и реками. Горные породы и окаменелости могут рассказать много и других подробностей из истории Земли, в которые к сожалению невозможно вдаваться в Путеводителе.

Растительность Б. Кавказа по В.-Осет. дороге.

От Дарг-Коха до Алагира дорога идет по равнине или дну Владикавказской котловины (см. Влад, котловина). Гут в еще недавний геологический период было озеро, дно которого сложено из вынесенного с гор галечника, склеенного глинистым илом и покрытого почвой из торфянистого чернозема. Кое-где древние ледники оставили еще на нем валуны.

Растительность Владикавказской котловины представляет очень богатую смесь луговых трав и южнорусских степных форм. Глаз привлекает и он выделяет из множества здешних цветов желтую шток-розу (мальву), душистый шалфей и занесенное из среднеазиатских степей маленькое крестоцветное с лиловато-розовыми цветочками. Леса в котловине нет, он обильно и буйно растет дальше к югу на окраине ее по склону гор. Дно бывшего водного бассейна при массе влаги без дренажа не благоприятно для древесной растительности. Здесь богатое место для хлебов. На нем и разместились зажиточные земледельческие станицы.

От самого Алагира, по ущелью Унал и включительно до хребта из юрских доломитов развернулась богатая и веселая лесная растительность. Хотя леса северных склонов Кавказа жестоко истреблялись в военных целях в эпоху борьбы с горцами и наполовину сведены, но все же здесь и теперь еще очень много леса. По виду он похож на леса средней России. Здесь наши – дуб, клен, ясень и липа, и рядом с ними более южные формы граба и бука. Особенно разнообразен и богат подлесок кизил (с красными ягодами осенью), париковое дерево, калина, множество видов шиповника – весной роскошно цветут и необычайно украшают горные склоны и обрывы. Их перевивает ломонос, а под ними разрастаются крупные яркие цветы лесных трав много роскошнее, чем в наших лесах.

Особенно интересны здесь крупные и душистые кавказские лилии и всевозможные каменоломки, покрывающие гирляндами все трещины отвесных скал. Все луговины между кустарниками покрыты оригинальной, живой и пестрой смесью луговых и степных трав и цветов, среди которых можно даже увидеть и белые пучки ковыля и синие цветы шалфея.

После этой богато развившейся, как нигде в России, русской природы, дорога за ущельем из юрских доломитов вдруг попадает в котловину Нехас, т. е. в отрезок продольной долины, размытой в юрских песчаниках. Здесь сразу все меняется. Турист неожиданно оказывается среди каменной пустыни. Она замкнута с севера, и с юга высочайшими хребтами, которые не пропускают в нее влаги. Дующие здесь ветры накаливаются о скалы и жгут ее. Здесь пред глазами разворачивается пейзаж Дагестана или Средней Азии. Нет ни деревьев, ни лесных и луговых трав. На скалах ютятся крупные астрагаллы, усеянные колючками, и другие более мелкие формы с колючками и иглами вместо листьев, эфедра, тоже родственница безлистных и колючих, и только ранней весной бывают мелкие однолетки¹.

Но эта бесплодная местность здесь, так сказать, случайность. Скоро склоны суживаются и дорога вступает в красивое лесное ущелье Нузал, густо заросшее соснами. Вправо отходит продольная долина к Садонскому серебро-свинцовому руднику. В глубине между Нузальским ущельем и следующим Кассарским дорожная станция бывш. урочище св. Николая.

За грандиозным лесным Кассарским ущельем раскрывается широкая зеленая луговая котловина Заромаг. Над нею поднимаются островерхие скалистые пики, а все лишенные леса склоны покрыты богатейшими травами и цветами до самого Мамиссонского перевала, и за ним до полосы хвойных лесов на южных склонах. В котловине Заромага нет лесов, потому что их истребили люди, а выше леса не растут под влиянием холода. Травяная растительность этой котловины сначала обычная луговая, только роскошно развитая, выше сменяется настоящей альпийской, т. е. оригинальной нагорной флорой. На самом перевале она в полном развитии. На белых полянах не успевающего за лето стаять снега или фирна можно видеть микроскопическую водоросль полярных стран

¹ На всех путях западнее Военно-Грузинской дороги за доломитовым или как его зовут Скалистым хребтом имеются такие сухие пустынные котловины – отрезки одной и той же продольной долины.

– которая дает снегу нежно розовый цвет. Это красный снег полярных путешественников. У края снеговых полей подснежник выглядывает своими синими глазами над белой пленкой. Затем идут примулы самых разнообразных видов. Генцианы, незабудки и множество всяких других альпийских цветов в течение целого лета красуются здесь грандиозными цветниками самой природы. Их зелень высока и густа, а цветы так крупны и ярки, что приводят в восторг всех, кто их видит впервые. Необычайно красив высокий, усыпанный белыми букетами кустарник-рододендрон.

На южном склоне эта альпийская флора еще роскошнее и нельзя удержаться, чтобы не собрать громадного букета. Стоя среди моря цветов видишь ниже впереди дремучие хвойные леса и над ними вечно снежные вершины. На южных склонах очень много влаги и мягок климат. Поэтому здешние хвойные леса совсем особого рода – их представляют–громадная кавказская ель и кавказская пихта. Они очень ярки, их хвоя зеленее и нежнее наших хвойных пород и близко подходит по характеру к вечно зеленым растениям субтропических стран. Под сенью елей и пихт есть и вечно зеленые- падуб или колючий остролист (с красными ягодами), лавровишня и кавказская черника–куст выше человеческого роста. Эта черника сплошь растет по склонам гор во всем Западном Закавказье, собирается жителями и миллионами фунтов идет на рынок для подмеси более дешевых, так называемых байховых чаев.

Ниже в верховьях Риона дорога пересекает необычайно красивые пихтовые леса с великанами строевыми деревьями. Начинается Колхида древних. Чем ниже спускается шоссе, тем жарче и влажнее воздух, и внизу ближе к морю создается совсем субтропический климат, сходный с Японией и приморскими областями Китая.

За хвоей идут бук и кавказский клен. Встречаются целые буковые леса. Там, где начинаются селения и склоны гор расчищены под кукурузу, идут леса из граба и густого подлеска вроде того, что на северном склоне. Характерны здесь великолепные ореховые деревья по многу обхватов, по которым обильно вьется дикая виноградная лоза гигантских размеров со стволами в ногу

В районе имеритинского городка Они, имеется засушливая долина, но конечно не в такой степени, как на севере. Чтобы добраться до растительности Колхиды, надо еще проехать по шоссе к югу по красивому ущелью Риона сквозь хребет из юрских доломитов южного склона. Из него Рион вырывается в холмистую местность Рионскую низменность. Породы вокруг принимают кирпично

красную окраску тропических почв, т. н. латеритов. По склонам начинаются сплошные каштановые леса. Пониже в ущельях – заросли лавровишни, древовидного рододендрона, кустарников – жасмина, душистой желтой азалии и черничника. На сырых низинах фурма перемешивается с высокоствольными ольхами и перебивается лианами и диким виноградом. Папортник до сажени высоты и обвивающая его дикая ежевика образуют валы около дороги. Ближе к Кутаису часто попадаются одичалые полутропические растения – высокие смоковницы, гранатовые деревья с огненными цветами и мимозы.

По вечерам весь этот лесной пейзаж наполняется как на Цейлоне, массами летающих светляков, которые особенно усиливают сравнение с тропиками.

Описание пути. Население, Археологические памятники и достопримечательности.

От ст. Дарг-Кох в ясную погоду виден Главный хребет. Дорога идет по р. Тереку, потом переходит его по мосту и на 11-й версте вступает в станицу Ардонскую, зажиточную и густо заселенную. Население ее частью осетинское, переселившееся с гор на плоскость, усвоившее вместе с земледелием и все формы станичного быта.

Осетины живой восприимчивый народ. Говорят они языком, принадлежащим к индоевропейской семье языков, к иранской ее ветви. Живут осетины в центральной части Б. Кавказа по обоим его склонам по среднему течению Терека и по его притокам -Ардону и Фиагдону, по верховьям р. Риона, и по двум Лиахвам и Ксану, впадающим в Куру. В административно-политическом делении осетины живут в Горской автономной С. С. Республике и в автономной области Юго-Осетии с центром в г. Цхинвали в составе Грузинской С. С. Республики.

Из современных иранских языков осетинский сохранил наиболее древние формы. Осетины северных склонов говорят на двух наречиях – иранском (тагаурском) и дигорском. Осетины, живущие в горах, сохраняют очень древние и своеобразные формы горского быта и мало походят на живущих на плоскости.

За ст. Ардонской на полпути между нею и Алагиром в стороне от дороги имеется селение Ногкау и близ него остатки древнего языческого быта осетин – священная роща Хетага. Она видна издали с дороги. По дороге к Алагиру в хорошую погоду можно видеть три горных хребта, возвышающиеся друг над другом: впереди т. н.

Черные горы, т. е. хребет, покрытый лесами; дальше – горы, зеленющие альпийскими пастбищами, и над ними – скалистые пики и хребты и, наконец, еще более высокие горы, увенчанные сияющими вечными снегами, и среди них Казбек, Адай-Хох и Дых-Тау. При ясной солнечной погоде эта картина очаровательна.

Алагир (27 в. от ст. Дарг-Кох) серебро-свинцовый завод, бывш. Французского О-ва «Алагир». Перерабатывает серебро-свинцовую и цинковую руды, получаемые из Садонского рудника, находящегося выше по р. Ардону. Под заводские здания приспособлены постройки бывш. военного укрепления, построенного в 1850 г. во время борьбы с горцами. Город состоит из чистеньких домиков станичного типа с садами вокруг. Расположен Алагир недалеко от входа в ущелье р. Ардона.

На 8-й версте от Алагира в ущельи при дороге находятся серные источники с голубой водой и характерным запахом сероводорода.

На 18-й версте от Алагира осетинский аул Биз, расположенный на крутом склоне.

За ними дорога входит в узкое ущелье Унал в меловом или Пастбищном хребте. В ущелье аул Унал, в котором горские сакли с плоскими крышами перемешиваются с домами станичного типа. Уцелели развалины древней крепостной башни.

В котловине за ущельем Унала аул Гулак.

В 4-х верстах за Гулаком большой с значительными числом зданий Мизурский серебро-свинцовый завод, бывш. О-ва «Алагир» или как он называется теперь Мизурская обогатительная фабрика и поселок около нея. – Имеется духан.

Верстах в двух от завода вправо от шоссе, отходит дорога по долине р. Садона к серебро-свинцовому Садонскому руднику, который находится верстах в трех от В.-Осет. дороги. На повороте к нему электрическая станция, снабжающая энергией и рудник, и завод. Садонский рудник, Мизурская фабрика и бывш. Алагирский теперь Владикавказский завод – входят в состав т. н. Государственного объединения свинцово-цинковой промышленности на Кавказе «**Кавцинк**». Все три названные предприятия действуют в настоящее время, хотя 1923 год был очень неблагоприятен для «Кавцинка». Так как разрабатывавшиеся прежде участки Садонского рудника истощились, то велись усиленные разведки новых участков. В марте 1923 г. началась добыча руды, было извлечено уже более 30 тыс. пудов, как землетрясение 23 апреля 1923 г. захватило район рудника и шахты были засыпаны, дороги завалены. На время была прервана связь с ним. Вся дальнейшая работа

за 1923 год свелась к расчистке завалов и разведке и подготовке новых участков. Таким образом вместо предположенных по смете 400 тыс. пудов остались добытыми 30 тыс. пудов. Вследствие этого Мизурская фабрика перерабатывала только старые запасы руды и отбросы. По той же причине слабо выплавлял цинк и свинец и Владикавказский (б. Алагирский) завод и дал за год лишь 15,934 пуда свинца и 7,180 пудов цинка нерафинированного и 1205 пудов рафинированного. В качестве побочного продукта получено 406 фунтов серебра.

В довоенное время этот завод выплавлял цинка 180 тыс. пудов и свинца 80 тыс. пудов. На 1923–24 год предположена выплавка 20 тыс. пуд. свинца и 40 тыс. пуд. цинка, для чего надо добыть 400 тыс. пуд. руды.

Дальше долина Ардона суживается в ущелье Нузал, прорезанное рекою в юрском или Скалистом хребте. В нем, как и в других соответствующих ему, ущельях Кавказа, были ворота, замыкавшие дорогу на узком карнизе высоко над рекой.

При расширении ущелья в котловину – аул Нузал. В нем имеются археологические памятники: 1) древнее кладбище с могильниками, 2) небольшая церковь грузинской постройки, 3) против аула на другой стороне Ардона на обрыве скалы сохранились развалины крепостной башни.

За Нузальским ущельем опять котловина, всего версты в три, и дорога снова, входит в ущелье- Кассарское. Перед входом в него дорожная станция бывш. урочище св. Николая с комнатами для туристов. Склоны ущелья вырезаны Ардоном в отрогах горы Адай-Хох (выс. 4648 метр). Отсюда совершаются экскурсии к Цейскому леднику (см. ниже).

Кассарское ущелье, прорезанное в Боковом хребте из первозданных пород, соответствует Дарьяльскому В.-Гр. дороги, не менее грандиозно, чем оно, но пожалуй красивее, так как поросло прекрасным хвойным лесом. Как и в Дарьяле в теснинах Кассарского ущелья имеются развалины – следы старого крепостного замка.

По выходе из Кассарского ущелья дорога попадает в обширную, живую, зеленую альпийскую котловину Заромаг, представляющую скрещение пяти ущелий. В середине ее на конической возвышенности старая крепость Заромаг и под нею внизу аул Заромаг.

Здесь сливаются несколько горных потоков и вверх по их ущельям идут тропы к ледникам и вершинам Главного и Бокового хребтов. В Заромаге стоит остановиться и сделать одну или даже несколько экскурсий. Отсюда идут тропы к ледникам и вершинам: Адай-Хох, Кальтбер, Мамиссон, и восточнее к вершинам

Ц м и а к о м, Т е п л и и другим. В ущельях, идущих от Заромага, имеются осетинские аулы, в которых прекрасно сохранились старые боевые башни-крепости, а в селении Нар, в 5 верстах отсюда, развалины древней церкви.

За Заромагом шоссе дороги проходит аул Тиб. Другие аулы, такого же горского типа, видны в стороне от дороги среди луговых зеленых склонов этой высокой горной котловины. Сакли этих аулов сложены из камней без окон с плоскими крышами и боевыми башнями-крепостями. Внутри очень бедная обстановка – очаг и над ним котел на цепи, вот и все. Здесь суровый горный быт. Почти нет земледелия. Скотоводство и коневодство главные промыслы. Поля видны очень редко кое-где маленькими клочками.

Перед перевалом на высоте в 2137 метр, северный приют – дорожная казарма (еще невосстановленная).

Мамиссонский перевал имеет 2831 метр.

С перевала интересный и обширный вид и на южные, и на северные склоны, и на снежные вершины, названные выше.

За перевалом «южный приют» – вторая дорожная казарма (тоже не восстановленная).

Верстах в двух от нее последнее на пути осетинское селение Гуршеви (верст 10 от перевала), очень маленькое и бедное.

Еще верст через 10 спуска селение Глола уже с грузинским населением племени имеритин, также очень небольшое.

Отсюда начинается **Имеретия** или Колхида древних.

Населяющее ее племя Имеретины говорит грузинским языком, принадлежащим к особой картвельской лингвистической семье, которая не обнаруживает никакого сходства ни в строении, ни в составе ни с какими другими семьями языков. Имеретины, населяющие до самого моря западное Закавказье между р. Рионом и Ингуром, занимаются главным образом хлебопашеством, виноградарством, виноделием и в качестве подсобных промыслов шелководством и всякими ремеслами. Кроме того имеретины среди всех грузинских племен выдаются как предприимчивые торговцы и промышленники. К их племени принадлежит самый крупный и популярный поэт Грузии Акакий Церетелли, умерший в 1917 г. 80 слишком лет от роду.

В Имеретии пред туристом разворачивается старая своеобразная земледельческая культура. На маленьких наделах не более десятины всюду кукуруза и виноградники. Кое-где кукуруза сеется вместе с лобией – т.-е. вьющейся по стеблям кукурузы турецкой фасолью. Культурных садов мало. Но около домов сплошь фруктовые

деревья: груши, яблони, сливы, абрикосы и гигантский грецкий орешник и красивое дерево с синими ягодами. Однако над всем преобладает кукуруза. Поля под нее обрабатываются сохой или даже мотыгой. Ее урожаи сохраняются в особых кукурузниках–плетеных или досчатых сарайчиках на столбах высотой в сажень. Они виднеются у всякого жилья точно гигантские скворешники. На реках и ручьях маленькие мельнички для размола кукурузы. Усадьбы разбросаны среди ее полей, виноградников и фруктовых деревьев, под которыми лепятся легкие жилые постройки–досчатые, на высоких столбах, часто в два этажа. Нижний этаж–зимний, только в нем имеется камин с трубой, выведенной обычно в стену. В виду дождей и палящего солнца верхний этаж весь обведен открытой галлереей. Внутри дома лавки, скамьи, табуретки. Костюм имеретина – общекавказская черкеска, но много франтовитее, чем у горцев и кокетливо накинутый башлык. Женщины одеваются в фабричные ситцы, а в национальные костюмы рядятся только по праздникам. Во всех селениях, вдоль Воен. Ост. дороги кроме Глолы имеются духаны, лавочки и т.-н. «канцелярии», т.-е. средоточение всех сельских учреждений. Полубиблейского горского гостеприимства тут уже нет. Но при знакомствах и связях приезжих непременно чествуют пирами с танцами. При этом произносятся бесчисленные застольные спичи, на которые имеретины большие мастера.

Первое большое селение после перевала У ц е р а. Оно расположено в прелестной горной котловине на высоте около 1000 метр, над уровнем моря. Кругом нее леса, над ними альпийские пастбища. Видны снежные вершины. Климат очень здоровый, нет лихорадок. Это дачное место и туземный курорт. Имеется углекисло-железисто-щелочной источник, и при нем простенькое сооружение для ванн. Духаны. Лавки. Номера для приезжих.

Они¹, Уездный город Рачинского у. Кутаиской губ. в 12 в. от Уцеры. Уездные учреждения. Духаны, лавки, номера. В общем бойкий торговый имеретинский городок. Расположен он несколько в стороне от дороги, к нему надо свернуть на мост через Рион в версте от города.

¹ От Мамиссинского перевала до Они все выходы горных пород очень спутаны множеством вторичных складок, которых здесь насчитывается до двадцати.

От Они остается 112 верст шоссе В.-Осет. дороги до Кутаиса. Здесь можно всегда нанять линейку или экипаж или место в линейке-омнибусе.

От Они можно еще проехать в Кутаис другим более коротким и пожалуй более интересным, путем: отсюда 67 верст колесной дороги до Тквибули в район каменноугольных разработок и месторождений. От Тквибули по ж. д. 45 верст до Кутаиса (см. гл. Кутаис).

Альпани. От Они по шоссе В. О. дороги 60 верст до почтовой ст. и селения Альпани. Отсюда отходит по ущелью р. Ланджануры, впадающей в Рион, вьючная тропа в Сванетию через г. Цагери – центр Лечхумского уезда. Первые 13 верст до с. Орбели можно ехать на колесах.

Между Они и Альпани много селений и очень много красивых мест. Это т. н. Р а ч а, очень живой, густо населенный земледельческий район с хорошим горным климатом.

В Альпани имеются духаны, лавки, почтовая станция.

От Альпани 17 верст до ст. Меквена. На одной трети этого пути в местности Никарис-Дзири шоссе вступает в красивое горное ущелье в юрском хребте.

От Меквены 14 верст до ст. Н о м о х в а н и. На этом пути долина Риона суживается и вступает в грандиозное ущелье исключительной красоты. С одной стороны его теснят отроги скалистой возвышенности. Х в а - м л и (в 1937 метр.), с другой отроги Накеральского хребта. В этом интересном ущелье на скалах Хвамли легенда-мечта о Прометее нашла место, где он томился прикованный к скалам и вечно терзаемый вороном.

В Номохвани есть духаны и лавки, где можно иметь вино из бурдюка, курицу, местный сыр, а в случае надобности и ночлег.

От Номохвани 21 верста до Кутаиса.

За ст. Номохвани в окрестностях с. Мама-Цминда в стороне от дороги имеются громадные залежи барита.

Следующее селение Ж о н е т и с заводом для обработки барита.

Не доезжая 12 верст до Кутаиса с. Опирчхети и Зарети одно против другого. Они снабжают Кутаис фруктами. В расстоянии версты от дороги имеется Опирчхетский водопад на р. Ридве.

Дальше по шоссе селения Джимосторо и Гумати. Шоссе идет по правому берегу Риона в красивой долине, среди которой очень живописно расположился Кутаис (см. Кутаис в части VIII Грузия и Западное Закавказье).

Экскурсия на Цейский ледник и к осетинскому святилищу Реком.

Реком. С Воен.-Осет. дороги от урочища Николая совершаются экскурсии на один из интереснейших ледников Кавказа – Цейский. От ур. Николая по долине р. Цей идет красивая верховая тропа (18 в.) с широкими видами по склонам, покрытым то могучими сосновыми лесами, то альпийскими травами. В этих лесах имеется редкий археологический памятник, живой свидетель осетинского язычества, смешанного с первобытным христианством, так-называемое святилище «Реком». Оно представляет собою сруб из тесаных бревен с такой же Деревянной крышей. «Реком» украшен внутри и снаружи черепами и рогами туров, оленей и всякими приношениями в виде монет, оружия, скоплавшимися здесь столетиями. Внутри имеется икона. По свидетельству археологов возраст этого памятника достигает 800 лет, но в нем и теперь совершаются ежегодные моления с христианским богослужением и с заклинанием белых быков и овец, мясо которых делится для общей трапезы. Варится особое пиво и празднество у костров идет всю ночь, с песнями, с бесконечной лезгинкой. На него собираются осетины из всех окрестных аулов, при чем полагается быть в белых черкесках.

Цейский ледник не только велик и красив, но и любопытен тем, что на нем отчетливо представлены все характерные явления ледников. Вверху видно обширное поле фирна, из которого течет Цейский ледник. Ниже он разламывается и раскалывается множеством трещин, которые выглядят зияющими пропастями из прозрачного льда. Далее он течет более спокойной ледяной рекой. Там и здесь возвышаются на нем так-называемые ледяные столы с крышкой из камней и ледяною ножкою. Под более мелкими камнями образуются, наоборот, углубления – ледниковые стаканы. Там, где талая вода падает каскадами, образуются ледяные котлы, которые шумят и бурлят, как мельницы. По бокам ледника идут большие ледниковые морены. За большой конечной мореной скрывается нижний конец ледникового языка. На скалах вокруг и ниже ледника видны следы полировки их льдами и т. д.

Словом, на Цейском леднике можно наблюдать все описываемые геологами ледниковые явления.

Дорога к Цейскому леднику на 5 версте проходит аулом «Верхний Цей», к которому идет зигзагами крутая тропа.

Из Верхнего Цея такая же тропа спускается в аул «Нижний Цей». Оба эти аула настоящие горные гнезда с саклями, лепящимися

друг над другом, с башнями. Кругом аулов клочки лугов и пашен. «Реком» находится верстах в пяти за аулом «Верхний Цей».

Несколько ниже ледника в одном из красивейших мест ущелья р. Цей имеется туземный климатический курорт, где лечатся сосновым воздухом, купаньем в ледниковом потоке и козьим молоком, живут в шалашах или палатках. До 1914 г. здесь была гостиница для туристов.

Военно-Сухумская дорога.

Общие сведения. Кроме двух описанных дорог через центральную часть Б. Кавказа существуют еще одна разработанная дорога: Военно-Сухумская. Последняя самая поразительная по цветущей красоте долин, по обилию снежных вершин, по неожиданному разнообразию видов и впечатлений.

Средняя треть пути проходит по местности, где нет населения и природа Кавказа остается нетронутой.

Военно-Сухумская дорога переваливает через Главный хребет верст на 250 западнее Военно-Грузинской. Здесь больше выпадает влаги и лес стихия гор, а травяная альпийская растительность необычайно сильна и цветуща. Линия вечных снегов здесь ниже, чем на востоке, метров на 650. Ледники стекают как в Альпах до полосы хвойных лесов. Много голубых и зеленых ледниковых озер. Много потоков и водопадов. (См. экскурсии в районе Теберды) С под'ема на перевал Клухор (2818 м.) раскрываются широкие панорамы, какие в других местах можно видеть только при восхождениях на вершины.

Поездку надо начинать от ст. Невинномысской Вл. ж. д. (466 в. от Ростова). Общее протяжение до Сухума 316 в. Сплошного колесного пути нет. Перевальный участок (треть пути) всегда имел только выючную тропу. Теперь эта тропа в значительной степени разрушена и не ремонтировалась уже 7 лет. В виду этого переход через перевал возможен только с проводником во многих местах в обход дороги. Перевал вследствие высоты освобождается от снега всего месяца на 2 ½ в году от начала июля до конца сентября.

Маршрут Невинномысская – Сухум.

I. Невинномысская – Баталпашинск. От Невинномысской через г. Баталпашинск 146 верст хорошего колесного пути по грунтовой почтовой дороге до курорта Теберда. В летнее время возможно движение даже на автомобиле. В Невинномысской имеются извоз-

чки и стоят недорого. Можно нанять только до г. Баталпашинска (50 в.), от которого и начинается собственно Военно-Сухумская дорога.

До Баталпашинска (центр. Карачаево-Черкесской автономн. области) местность степная, только впереди прекрасно вырисовывается Эльбрус. По обе стороны пути хлебные поля. На 7 версте Невинские хутора, за ними по другую сторону Кубани аул Ураковский. Он заселен перешедшими к оседлости ногайцами. За Кубанью, тут имеются такие же аулы, перешедших к оседлости других кочевников Предкавказья – кумыков.

На 25 версте станица Беломечетская, бывших кубанских казаков. Против нее на другом берегу Кубани опять ногайский аул Мансуровский.

За Беломечетской, мост через Кубань. Немного выше по течению в Кубань впадает р. М. З е л е н ч у к. За ним вдали виден аул Тохтамышевский. Перед г. Баталпашинским последний ногайский аул Дадаруковский.

Общий подъем от Невинномысской до Баталпашинска немного более 150 метров.

В Б а т а л п а ш и н с к е 18173 жит. (пер. 1923 г.). Имеется контора Госбанка. Центральные учреждения Карачаево-Черкесской автономной области. Почта. Телеграф. Номера.

2. Баталпашинск – Георгиевско-Осетинское. За Баталпашинском дорога скоро вступает по долине Кубани в горы, которые встают по обе стороны зелеными холмами.

На 15 версте аул Джеганас, населенный горными евреями, которые говорят поднаречием татского языка, близкого к новоперсидскому.

Через две версты казачья станица Усть-Джегутинская в горной местности. Много приволья и простора.

За станцией дорога пересекает приток Кубани Джегуту и расположенный на нем первый Карачаевский аул Усть-Джегутинский.

Направо за Кубанью виден аул Кубанско-Лоовский одного из немногих абхазских племен – абазинцев.

На 20 версте дорога разработана по «У ч к у р к е», т.-е. по карнизу высоко над Кубанью. За рекой видны скалы из красной глины. а 22 версте углекислый источник «Нарзан».

На 27 версте такой же источник.

На 31 верее станица Красногорская. Место еще привольнее и красивее, чем у станицы «Усть-Джегутинской». Впереди виднеется ущелье Кубани и заманчиво синее в дали скала Шоана.

На 37 версте опять высокий красивый карниз – «Мышиная тропа». На обрывах видны выходы каменного угля. Невдалеке по боковому ущелью имеются разработки угля примитивными шахтами.

За «Мышиной тропой» аул Хумаринский черкесского племени – к а б а р д и н ц е в. Видны сакли с плоскими крышами и мечеть с минаретом.

На 45 версте селение Георгиевско-Осетинское племени осетин. Оно лежит в горной котловине, недалеко от слияния трех красивейших рек – Кубани, Теберды и Мары у подножия скалы Шоана между зелеными лесными склонами.

На вершине скалы Шоана археологический памятник – реставрированная древняя церковь. Это была крепость, с торговой факторией и церковь, командовавшая на скрещении трех дорог из горных котловин на плоскость. Со скалы Шоана чудесный широкий вид.

Под скалою в долине реликвия войны с горцами – Хумаринское укрепление.

Верстах в трех выше Георгиевско-Осетинского на левом берегу реки Кубани выходы наружу каменного угля, пласт которого имеет всего 12 вершков толщины.

Серебро-свинцовый рудник, бывш. О-ва «Эльбрус».

От Георгиевско-Осетинского дорога раздваивается: В. С. дорога сворачивает с Кубани в ущелье р. Теберды. Другой путь продолжается вверх по ущелью Кубани и верстах в 35 приводит к серебро-свинцовому руднику, бывш. О-ва «Эльбрус». Это один из богатейших в мире серебро-свинцовых рудников по качеству руды, количеству залежей и доступности разработки.

Водопад Кубани. Версты на две выше впадения Теберды река Кубань образует мощный, красивый водопад. Как раз над водопадом каменный мост через Кубань. У моста раскинулся аул Каменномостский, населенный карачаевцами.

Этнографическая чрезполосица. Карачай. За Георгиевско-Осетинским по Теберде и по Кубани и их притоком начинается горная страна Карачай с однородным населением племени карачаевцев. Оно сменяет необычайную этнографическую чрезполосицу пройденного пути. Как читатель знает уже, из перечня селений – тут живут рядом ногайцы, кумыки, горные евреи, абазинцы, кабардинцы, карачаевцы и осетины и между всеми ними густой прослойкой в богатых станицах главное население края русские. Русские станицы живут сыто, хозяйственно и население выглядит здорово и жизнерадостно. Все горские племена живут здесь до

крайности бедно и некультурно. Горцы существуют кое-как со дня на день.

Следует непременно посмотреть и горские сакли, и станичные дома, присмотреться к типам и быту. Первое, что бросается в глаза – это сохранение всеми названными племенами крайней национальной обособленности, несмотря на самое тесное соседство. Все эти племена сохраняют свой язык и только русский является для всех них международным. Понемногу усваиваются и черты станичного быта – от скотоводства здешние горцы, хотя и медленно, переходят к земледелию, сакли с дымным очагом заменяются домами на станичный образец, всюду проникли тульские самовары, гармоника и эмальированная посуда. До революции большую роль в женском костюме играл фабричный ситец. Кроме карачаевцев все это горское население не аборигены, а вольные или невольные поселенцы недавней эпохи военных действий с горцами. Аборигенами были почти исчезнувшие теперь черкесы (адыге), которые на пройденном участке пути представлены теперь одним кабардинским аулом.

3) **Кисловодск – Георгиевско-Осетинское.** На Теберду можно проехать не только от Невинномысской, но и от Кисловодска (90 в).

От Кисловодска дорога идет вверх по долине р. Подкумка мимо селения Абуково, подымается на широкое нагарье (водораздел Кубани и Терека) и спускается на р. Маре через Карачаевский аул Маринский и далее в долину Кубани у названного выше аула Каменномоетского, версты на две выше Георгиевско-Осетинского. В Кисловодске можно нанять линейку для этой поездки.

4) **Георгиевско – Осетинское – курорт Теберда.** От Георгиевско-Осетинского дорога сворачивает, как сказано выше, с Кубани на Теберду. Это необычайно богатая растительностью горная долина. Ее ограничивают горные склоны с зубчатыми пиками. Они сплошь покрыты лесом. По дну шумит и гремит голубая прозрачная река. Впереди сияют вечно снежные вершины. По наносному плодородному, плоскому дну долины развернулись луговые поляны в цветах.

На 57–58 в. по бокам долины видны на скалах следы полировки древним ледником, который в ледниковый период заполнял всю долину Теберды.

На 66 версте археологический памятник – на высокой конической горе древняя церковь, сходная по архитектуре с церковью на скале Шоана. По мнению одних обе церкви византийской постройки VI века, по мнению других – грузинской XII–XIII веков. Ниже на

том же холме постройки и церковь, женского монастыря Сенты. Против него за Кубанью карачаевский аул Сенты. За Сентами горы и скалы становятся грандиознее. Затем дорога проходит по ущелью, за которым в глубине геологических эпох было озеро. Стены ущелья заросли хвойным лесом. В самом верху его венчают пики, ушедшие за облака.

За ущельем величественная зеленая Тебердинская котловина с альпийской травяной растительностью и лесами.

На 88 версте аул Тебердинский. В этой же прекрасной котловине на 8 верст выше аула по течению Теберды курорт Теберда, в лесном безветренном горном уголке. Впереди виднеются вечно снежные вершины Аманаус и Дамбай-Ульген. Справа зеленая округлая вершина Хотипара (или «Попова гора»), слева над курортом почти в зените пик «Келташ-Кая» (или Чортов замок). Перед курортом слева от дороги впадает зеленая долина потока Д ж е м а г а т. (Описание курорта и экскурсий в районе Теберды, см. гл. курорт Теберда).

5) **Теберда – Клухорский перевал.** От Тебердинских дач до места, где была дорожная казарма перед подъемом на перевал 32 версты колесного пути. Подъем на перевал представляет 12½ верст зигзагов, значительно разрушенных временем и перемонтированных, как сказано выше, в течение 7 лет. В обход зигзагов имеется горная пешая тропа очень крутая версты в 3–4.

Этот перевальный путь так разнообразен и содержит столько неожиданной красоты, что прямо поражает непривычное к горам воображение. Здесь и озера, и целое собрание снежных вершин, и ледники, и девственный пихтовый лес, и одно из самых поразительных по дикости и грандиозности ущелий Б. Кавказа Куначхирское.

С перевала открытый удивительный вид и на северные и на южные склоны. На самом перевале прекрасное голубое ледниковое озеро. Из него летит вниз грандиознейший водопад каскадами на протяжении двух верст. Над озером подымается черная пирамида г. Чатчи, одной из высочайших вершин Кавказа. С другого края обрывается над ним голубой ледник. Все свободные от льда и снега скалы увиты альпийскими цветами¹).

6) **Клухорский перевал – Сухум.** До перевала путешествие относительно просто. За перевалом надо идти довольно долго по ненаселенному месту. Поэтому надо взять на курорте верховых

¹ Более подробное описание, см. в книге автора «Картины Кавказа». Москва. 1915 г.

лошадей до Сухума или до Цебельды. Экскурсия упрощается, если сделать перевальную часть пути пешком. В этом случае для под'ема на перевал и спуска с него и для тропы за перевалом верст на 40–50 пути необходим проводник. Первые шаги спуска за перевалом самое неудобное место всего пути. Идут напрямик по ложу, оставленному потоком. Дальше имеются тропы, по которым карачаевцы гоняют на продажу скот в Сухум. Разработанные зигзаги спуска разрушены временем и не восстановлены, как и на северной стороне. Даже в июле в этой части пути попадают снежные поля, еще не успевшие растаять.

Ниже бывших зигзагов тропа попадает в котловину, куда выходит тропа с соседнего Нахарского перевала. Здесь из слияния потоков образуется река Клыч.

Дальше тропа вступает на карнизы в ущелье Клыча. Вид с этих карнизов не менее интересен, чем с самого перевала: вблизи снега, ледники, обнаженные пики и склоны Главного хребта, а впереди синеют и манят прекрасные лесные вершины. Вокруг множество альпийских цветов. Потом начинаются прямо сказочные леса – наверху хвойные из кавказской ели и пихты, ниже лиственные: буки, граб, кавказский клен, столетние грецкие орешники-великаны по многу обхватов. Вокруг них густой подлесок из вечно-зеленых растений. Здесь дорога вступает в область роскошной растительности которая, по мере приближения к морю, переходит в субтропическую.

На 170 версте, т.-е. верст через 30 после спуска, ущелье Клыча соединяется с ущельем р. Гвандры. У слияния их Клычская дорожная казарма, теперь не обитаемая и полуразрушенная.

На 178 в. от Баталпашинска и в 88 в. от Сухума в ущелье Гвандры впадает ущелье р. С е к е н ы, текущей с высот Вольной Сванетии. По р. Секене вверх можно сделать под'ем на перевалы Хида и Утври в Вольную Сванетию.

От слияния Гвандры и Секены образуется р. К о д о р. Здесь селение сванетских выходцев Г е н с и ж.

Еще через 4 версты на 182 в. первое русское селение А д ж а р ы. У селения лесная сторожка. Об'езчики ее могут быть прекрасными проводниками во все окрестности.

От Аджар колесная аробная дорога и дальше нет надобности в проводнике, как как сбиться с тропы невозможно.

На 192 в. селение Чхалты, населенное грузинами, абхазцами и русскими. Имеется духан, лавка. Можно купить хлеба, вина. По р.

Чхалте вверх идет тропа к Марухскому перевалу через Главный хребет на север.

На 211 в. селение Латы. В 7 в. за Латами дорога опять вступает на высокий (150 метров над водою Кодора) карниз красивой Батгатской скалы. С него она спускается к железному Ольг и некому мосту через приток Кодора. От моста 40 верст шоссейной дороги до Сухума. Здесь шоссе проходит по плоскогорью Цебельда с дачами, плантациями табаку, садами и виноградниками. Затем дорога спускается еще по одному весьма красивому ущелью и на 242 в. (или в 24 в. от Сухума) проходит через с. Ольгинское. За ним шоссе спускается в низкую долину, по окраинам которой на холмах виднеются дачи. В 8 в. от Сухума дорога выходит на берег моря и сворачивает на запад по береговому шоссе и мимо сада Синоп и санатории Г у л ь р и п ш входит в С у х у м. (См. Сухум часть IV Черноморское побережье).

Курорт Теберда.

Теберда – это одно из красивейших мест на Кавказе и в то же время выдающаяся горно-климатическая станция для туберкулезных и слабогрудых. Расположена на Военно-Сухумской дороге в 140 верстах по хорошей колесной дороге от ст. Невинномысской Влад. ж. д. и на 94 версте от г. Баталпашинска – центра Карачаево-Черкесской автономной области. Сообщение на лошадях. В Невинномысской и в Баталпашинске имеются извозчики. Можно проехать, как сказано выше, и от Кисловодска через аул Маринский (90 верст).

Котловина, где расположен курорт, имеет климат более благоприятный чем знаменитый Давос в Альпах Высота ее 1280 метров Отсутствуют ветры. Богатая хвойная и альпийская травянная растительность. Все это создает наиболее благоприятные условия дыхания необычайно чистым, свежим горным воздухом. Второе преимущество Теберды в том, что это юг с горячим сияющим солнцем с большим количеством ясных безоблачных дней. Их здесь 145 в году (в Давосе 99).

Третьим важным климатическим условием является ровная температура без острых колебаний, без изнуряющей летней жары. Средняя температура мая на Теберде +10 гр., июня +14 гр., июля +16 гр., сентября +12 гр., октября +10½ гр. В наиболее жаркое время не бывает более 22 гр. в тени.

В окрестностях Теберды лежать на высотах вечные снега и льды, а через самый курорт пронесится шумная голубая река Теберда. Имеется прекрасное горное озеро Кель-Тала с хорошим купаньем.

Климат Таберды – это климат горных высот с прохладным летом и теплой зимой. Средняя годовая температура 6,6 гр. Ц., весна +7,9 гр., лето +14,29 гр, осень +3,74 гр., и зима + 0,46 гр. Ц. Барометрическое давление значительно ниже равнин – 630 мм. Количество осадков невелико – 400 мм. Дожди бывают главным образом весной (май) до начала летнего сезона и в ноябре. Зимой выпадает снег, но плохо держится и днем на солнце тает.

Лечебные средства. Теберда прохладная горная станция, занимает среднее место между Мераном и Давосом.

В Джемагатском ущелье около курорта Теберда железистый источник с содержанием 0,239 двууглекислого железа. Источник не капитрован и не используется.

К лечебным средствам Теберды нужно отнести также «айран», похожий на кефир, приготовляемый из коровьего молока.

Сезон. В общем вся Тебердинская долина – прекрасная климатическая станция для лета и начала осени: лучшее время июнь-сентябрь. Зима мало изучена. Кроме того, для зимнего пребывания курорт пока не оборудован.

Лечебные учреждения. Санаторий нет и больные размещаются в частных дачах. До революции здесь было более сорока оборудованных дач. Большинство из них теперь полуразрушены.

Показания для больных аналогичны с другими горными станциями, предназначенными главным образом для легочных больных и для ослабленных различными болезнями выздоравливающих, неврастеников и т. д.

Экскурсии в районе Теберды.

Ни с одного курорта нельзя совершить такого множества очаровательных и очень доступных альпийских экскурсий к ледникам и к снежным вершинам Кавказа, на ледниковые озера, в грандиозные ущелья, на склоны с нетронутым хвойным лесом из деревьев-гигантов, или на альпийские луга, изобилующие цветами.

Реки, озера и ледники Тебердинского бассейна.

Течение р. Теберды и всех ее притоков в верховьях охватывает подковой высокие вершины и выступы Главного хребта.

Потоки, несущиеся с них разрезали выступы Главного и Бокового хребтов глубокими долинами, грандиозными ущельями. У истоков почти всех рек, впадающих в Теберду лежат на высоте 2–2½ километров над уровнем моря голубые озера, как на Клухорском перевале (см. В. С. дорога). С отвесных склонов летят водопады, весело играющие облаками брызг. Ниже развернулись склоны с альпийскими лугами, на которых карачаевские пастухи проводят в своих кошах всю летнюю половину года, совсем удаленные от мира.

Здесь у снеговой линии держится множество туров.

Ниже лугов все склоны и даже скалы захватила стихия хвойного леса, нетронутого с великанами деревьями. Под ним богатый лиственный лес.

В лесах много медведей особой кавказской породы, небольших, бурых, не хищных. Водятся во множестве дикие козы и туры.

Вообще для охотника на зверя здешние места представляют большой интерес. Охоты на птицу мало. Из охотничьей птицы-встречаются только горные индейки и горные куропатки.

По всем рекам к верховьям имеются выючные тропы к пастушеским кошам. Поэтому по всем ущельям до самых ледников можно не только итти, но и ехать верхом.

На курорте Теберда можно за очень не дорогую плату иметь проводника–карачаевца и лошадей для верховой поездки. Почти для всех описанных ниже экскурсий надо один–два дня.

Вот общий список маршрутов экскурсий к озерам Тебердинского бассейна и окрестным перевалам через Главный хребет:

1) На Клухарский перевал по р. Куначиру к тебердинскому озеру, водопаду из него и к ледникам горы Чатчи. (см. В. Сух. дорога).

2) По длине р. Мухи, к Муханским озерам.

3) По реке Мухе и по р. Азгеку к целой цепи озер.

4) По р. Мухе и по р. Азгеку через перевал на Марух и по Маруху на Марухский перевал Главного хребта. Спуск на юг с Марухского перевала по выючной тропе приводит к селению Чхалты на Вен.-Сух. дороге.

5) Долина р. А з г е к а. Озера, под'ем на вершину Малая-Хати-пара.

6) По длине р. Б а д у к а к целой системе Бадукских озер голубо-зеленого цвета, отливающих перламутром.

7) По длине р. Бадук, по р. Хаджи-Бию на Хаджибиевские озера и на выступ Главного хребта между реками Хаджи-Бий и Хати-пара.

8) По длине р. Хутый к озерам и ледникам вершины Х у т ы й.

9) По Джемагатскому ущелью к Нарзану.

10) По Джемагатскому ущелью к п е р е в а л у Э п ч и к Тебердинский. С него один из лучших видов на Эльбрус. Спуск с этого перевала выводит на тропу по горным лугам к г. Бермамыты Кисловодску.

11) По Джемагатскому ущелью на перевал Эпчик-Тебердинский и на верховья Кубани к серебро-свинцовому-руднику б. о-ва. «Эльбрус».

12) По Джемагатскому ущелью на перевал Эпчик-Тебердинский и оттуда к ледникам Эльбруса (4 дня верхом).

13) Поток Шумха (по-горски Эль-Бурдук-су) целая цепь каскадов, вверху скала и водопад.

14) Поток Муруджу-су пихтовый лес, водопад, озера Муруджу и ледники.

Вершины Гл. хребта окружающие долину Теберды. От курорта вверх по р. Теберде в разрезе альпийской долины все время меняется панорама смежных вершин. Одна за другой выплывают вечно снежные вершины – Али-Бек, Аманауз, Дамбай-Ульген, Бу-Ульген.

Экскурсии на поляны под ледниками этих вершин, а для альпинистов-спортсменов и восхождение на самые вершины, дают исключительно интересные впечатления, так как здесь льды и снега заключены в оправу могучих хвойных лесов.

15) По долине р. Али-Бека к озерам и ледникам вершины Али-Бек.

16) По долине р. Аманауз к ледникам вершины Аманауз.

17) По долине и ущелью р. Домбай-Ульген к ледникам вершины Домбай-Ульген.

18) По р. Куначхиру и по ущелью Б у-У л ь г е н к ледникам вершины Б у-У л ь г е н.

Очень интересен в бассейне Теберды под'ем на высоты Главного хребта где-либо в седловине или трещине между названными вершинами. В этом отрезке Главного Хребта южный склон имеет отвесное падение. Есть места, где он падает отвесно сразу версты на полторы, на две и дает ни с чем несравнимое ощущение высоты и грандиознейшую панораму¹.

¹ Описание экскурсии Теберда – Перевал Клухор ледниковое озеро. Водопад – исток Кунчихра – см. в гл. В.-Сух. дорога. Более подробно в названной выше книге автора «Картины Кавказа». Москва, 1915.

ЧАСТЬ VIII Грузия и Западное Закавказье

Тифлис.

Тифлис это один из древнейших городов на земном шаре. Однако, нынешний вид Тифлиса ничего не может рассказать туристу о его древности. Все, что создается человеческими руками, разрушается ими без всяких препятствий со стороны душевных движений человека. Человек, обратно нашему обычному представлению, неумолимее времени, и смена времен над древним Тифлисом никогда не могла бы так стереть черты его древности, как это сделали люди.

В V в. в Тифлис была перенесена из Мцхета столица Грузии, и с тех пор за полторы тысячи лет своего исторического существования Тифлис испытал на себе 29 раз, как человеческие полчища разных национальностей, сваливались на него, как лавины, и громили, и разрушали город, разоряли, пленяли, убивали и разгоняли его население. И каждый раз снова люди, как муравьи, собирались обратно, восстанавливали и воскрешали из пепела и развалин этот бесконечно разоряемый город. Тифлис громили хазары, гунны, византийцы, арабы, татары и другие монголы, персы, турки сельджуки и соседние горцы, которые спускались с гор с севера и с юга и разоряли многострадальную грузинскую столицу. Среди названных народов были завоеватели, которые умели упрочить свое владычество и надолго оставались хозяевами города.

В последний раз Тифлис был разграблен, сожжен и разрушен персами в 1795 г., жители были частью перебиты, частью уведены в плен и разбежались в горы.

После присоединения Грузии к России в 1800 г. Тифлис отстроился снова и больше уже не подвергался разгромам. Из старых строений были восстановлены некоторые церкви, да от прошлого уцелели остатки крепостных стен и развалины дворца. Таким образом современному Тифлису с небольшим сто лет.

Тифлис раскинулся по обоим берегам Куры в безлесной горной котловине. По длине наибольшее протяжение котловины верст 7, ширина 2½ в. Изгибы течения Куры в пределах города составляют до десятка верст. Высота дна Тифлисской котловины 188–305 саж. над уровнем моря. Ее замыкают с востока Махатский хребет

(650 метров.) с юга Сололакский (488 метров) и с севера гора Давида (732 метра) надвинувшаяся на самый город. Только с севера Тифлис совершенно открыт северным и северо-западным ветрам, которые сильно портят мягкий и теплый в общем климат Тифлиса.

Летом во все стороны вокруг города видны только желтые, серые унылые и голые горы и холмы и ничего больше.

Тифлис большой торговый административный и культурный центр. В нем сосредоточены центральные учреждения С.С.С.Р., Грузии и всей Закавказской федерации. Много учебных заведений, – университет, политехникум и проч.

Население Тифлиса так же разнообразно, как и самого Кавказа. Больше всего в нем грузин, армян; и русских. Всего в Тифлисе 246.910 жителей (пер. 1923 г.).

Вся жизнь тифлисская днем тяготеет к базару, как кровь к сердцу; тут можно видеть и купцов, и покупателей, и поденщиков, и праздных людей всех племен и костюмов.

Город состоит из двух половин: старой – азиатской и новой. На непревзятый взгляд азиатский Тифлис производит странное впечатление чего-то серого, угрюмого, бестолкового, с кривыми улицами, сплюснутыми домиками, налепленными галлереями, плоскими крышами, с церквями и колоколенками, купола которых поднимаются в виде пирамид. Тут же рядом правильно и казенно выстроились новые улицы, тяжелые громадные дома, магазины, казармы, вокзал железной дороги, склады для товаров и церкви.

Очень полезно схватить глазом, ухом, а по необходимости и носом, впечатления туземного быта на Тифлисском базаре. На это надо непременно уделить время. Фигуры, говор, манеры, свобода движений и непосредственность отношений, и в то же время достаточная сдержанность заставляют чувствовать очень бедную материально, но старую и прочную восточную культуру. Если подойти к делу этих наблюдений внимательно и любовно, можно схватить на лету много весьма характерных, но едва уловимых с непривычки, черт огромной внутренней уверенности и независимости и душевного спокойствия восточных людей.

Вот главные тифлисские здания: Государственный театр, сад, собор, публичная библиотека, естественно-исторический и культурно-исторический музеи, бывший дворец наместника, учебные заведения.

Следует непременно посетить музеи. Даже беглый осмотр их дает очень многое для познания Кавказа.

Памятник Грибоедову – у церкви Давида.

Матехский замок – одно из самых мрачных впечатлений Тифлиса дает зрелище, хотя бы только снаружи, Метеховского замка, – тюрьмы, переделанной из средневековой крепости на скалах над Курюю.

Непреренно следует подняться в вагончике по канатной ж. д. на гору Давида и оттуда полюбоваться видом города, всей котловины и окрестных гор.

Особо интересен отсюда вид на город поздно вечером, когда зажженные огни кажутся маленькими звездочками, и наблюдатель, находящийся на горе, может видеть как бы два звездных неба: одно – над собой, другое – под собой.

Серные источники и бани. Подлинная достопримечательность Тифлиса – его серные источники и устроенные на них бани. По обоим берегам Куры серных источников 31. Их дебит громаден. По химическому составу источники правого берега стоят в группе Котеро и Барсус – в Пиринеях и Баталья – в Италии. Источники левого берега Куры близки к источникам Эмса и Бадена.

Используются источники банями. Есть хорошо устроенные. Лучшие бани бывшие Абаева, Аргутинской-Долгоруковой, Цихис-Абано и др.

Тифлиские серные источники объявлены имеющими государственное значение, установлена их охрана. Врачи прописывают их больным ревматизмом и др. хроническими болезнями, костей и суставов. Показания и противопоказания аналогичны всем термам (ст. Пятигорск, Мацеста).

Пользование их теплыми серными ваннами было известно с самых древних времен, когда еще столица Грузии была в Мцхете. Цари приезжали сюда купаться в серных ваннах и для этого имели в Тифлисе особый замок.

Музеи. Названные уже выше – Кавказский музей, военно-исторический, шелководственный и школьный с отделами этнографии, археологии, геологии, ботаники и зоологии.

Ботанический сад. Вторая подлинная достопримечательность Тифлиса – ботанический сад. Он существовал еще во времена грузинских царей. Это серьезное научное учреждение для изучения Кавказской растительности и условий садоводства и всех соединений с ним промыслов – виноградарства, шелководства и проч. В саду имеется музей растительного царства Кавказа и школа садоводства.

Сад расположен по южному склону Сололакского хребта. С площадки верхней части интересный вид на горы и окрестности. От-

крыт ежедневно и общедоступен. В нижней части летний кафе-ресторан.

Археологические памятники. Тифлис, как древняя столица грузинского царства, естественно весьма бога г древностями.

Сионский собор при нем церковный музей. Закончен был постройкой в VII веке при царе Арданасе. Его пирамидальный восьмигранный купол поднимается над крестообразно построенным церковным зданием. Вместе с городом он был разрушен множество раз и отстраивался вновь. Снаружи стены украшены горельефами в виде крестов, деревьев, зверей и каменным орнаментом. Внутри сплошные фрески и живопись. Современная роспись сделана художником Гагариным, знатоком византийского искусства. В соборе хранится реликвия Грузии – крест Нины. Необычайно наивна простота этой реликвии: она состоит из двух перекрещенных кусков виноградной лозы.

Анчисхатская церковь постройки VII века, у правого берега Куры.

Дедубийская церковь за садом Муштеид.

Калоубанская церковь Основана в глубокой древности. Нынешнее здание реставрировано всего лет 50 назад, помещается близ публичной библиотеки.

Метехская церковь в тюремном замке.

Ванский собор Армяно-Грегорианский, постройки XV–XVI в.в. Невдалеке от Куры.

Особенно следует выделить **церковь Давида**. Она великолепно поставлена в уединении над городом на горе Давида. Храм построен в VI в.

Для русских это место дорого могилой гениального поэта А. С. Грибоедова, напрасно погибшего в Тегеране. Над его могилой поставлен памятник в виде креста, подножие которого охватила руками склонившаяся в отчаянии женщина, жена поэта.

Это могила одного из трех великих русских поэтов, связавших свои имена с Кавказом,

В Тифлисе имеются трамваи, телефон, водопровод, канализация, электрическое освещение.

Почтово-телеграфная контора, четыре почтовых отделения.

Междугородний телефон с Баку и Ганжой, бывш. Елисаветполем. Закавказская контора Государственного банка.

Сады: М у ш т е и д, Александровский сад, Пушкинский сквер и несколько бывших клубных садов.

Дачные места. В окрестностях Тифлиса много дачных мест:

М ц х е т 21 в. по Зак. ж. д. (см. выше).

Коджоры 18 в. Высокая горная местность 1506 метров) с прохладным климатом. Более сотни частных дач. Бывш. Воронцовский парк.

М а н г л и с 61 в. от Тифлиса и 43 в. от Коджор (Высота 1212 м.). Горная местность, кругом леса и альпийские пастбища. Много дач. Почта и телеграф.

Белый ключ – 55 в. от Тифлиса на почтовой дороге (в 1154 м.).

С и г н а х – 1103 в. по шоссе на дороге в долину р. Алазани. Это Кахетия всем известная, хотя бы по названию, своими винами. Долину Алазани отделяет Сигнахский хребет.

Карданах центр Кахетии. Проезд по новой Кахетинской ветке ж. д. открытой с января 1915 г. (см. ж.д. Тифлис – Телав).

Ж. д. Тифлис – Телав.

Ж.-д. линия Т и ф л и с – Телав обслуживает Кахетию, т.е. долины среднего течения рек Иоры и Алазани. Большой винодельческий район. Начинается она собственно от ст. Наутлуг (10 вер.) и направляется на восток. Здесь полотно ж. д. переходит через водораздельные возвышенности, отделяющие Куру от Иоры и Иору от Алазани. Затем у г. Сигнаха ж.-д. полотно поворачивает на северо-запад, вверх по долине р. Алазани и достигает г. Телава у южных склонов Главного хребта.

Кроме ж.-д. пути из Тифлиса в Телав имеется шоссе. Телав уездный город у подошвы г. Циви, расположенный на высоте 738 метров. По грузинским летописям известен с XIII века. В XVII был столицей кахетинских царей. От прошлого сохранились в Телаве только развалины крепости.

Экскурсии из Телава.

Шуа-мта (среди гор) монастырь XVI века, в 6 вер. от города. В последние годы грузинского царства монастырские стены не раз укрывали у себя окрестное население от набегов горцев.

Икалтойский монастырь – на р. Икалто, в 8 верстах к западу по дороге в г. Тионеты. Основан в VI веке, вокруг него много развалин древних церквей.

Алаверды монастырь, в 18 верстах от Телава на берегу Алазани. Величественное здание главной церкви имеет 32 саж. Высоты – 27 саж. длины и 14 саж. ширины, построено в X веке. Купол его об-

рушился в половине XVII века и восстановлен из дерева. Имеется замечательный список евангелия XI века.

Цинондады – в 7 верстах от города по шоссе к гор. Сигнаху, бывшее удельное имение, известное своими виноградниками.

Г р е м и – в 20 верстах от Телава к сев.-зап. при реке Гремис-Цхали (приток Алазани), по которой идет вверх тропа на Кодорский перевал через Главный хребет в Дагестан. В XV веке Греми был столицей кахетинских царей. В 1615 г. Греми разгромил шах Аббас и опустошил Кахетию. В 1638 г. был в Греми (Крими) русский посол Федор Волконский. Он оставил описание монастыря, где жило посольство. Церковь его сохранилась и теперь.

В 15 верстах к востоку от Греми развалины Некрасского монастыря. Церковь его основана в IV веке.

Из Телава 50 верст колесной дороги до Тионеты (2.106 метров над уровнем моря); она идет вверх по Алазани, затем переваливает через водораздельные высоты в долину Иоры.

Из Тионеты вверх по ущелью Иоры идет вьючная тропа на перевал через Главный хребет в Хевсурию.

Винодельческий район Кахетии.

Винодельческий район Кахетии – это долина по среднему течению р. Алазани от С. Ахмети, (где река выбегает из Паннаского ущелья) верст на 100 вниз по течению к востоку до аулов с мусульманским населением. У Ахмети долина имеет 8 верст ширины, а в восточном конце верст 30. Собственно самые берега Алазани почти необитаемы – они болотисты и не здоровы. Тут имеются луга и леса. Население занимает оба склона долины, начиная с высоты 300 метров над уровнем моря. Наилучшие виноградники и сады и наиболее густое население сосредоточены в полосе 450–600 метров над уровнем моря. В окрестностях г. Сигнаха виноградники расположены на высоте 600–900 метров над уровнем моря. В общем в Сигнахском и Телавском уездах до 20 тыс. десятин считается под виноградниками. Производство вина до войны было от 2 до 3 миллионов ведер.

От Тифлиса до Михайлова (112 верст).

От Тифлиса до первой ст. Мцхет полотно ж. д, идет параллельно шоссе В.-Гр. дороги. У Мцхета мост через Куру и дальше шоссе идет вверх по долине р. Арагвы, а ж.-д. полотно вверх по р. Куре. У впадения Арагвы красивое ущелье. За ним по обеим сторонам

ж.-д. полотна горные склоны имеют очень живой вид: встречаются селения, на многих командных выступах и высотах виднеются развалины замков и боевых башен, которые когда-то защищали этот древний путь от Черного моря к Каспийскому, из Европы в Азию.

В 10 верстах от Мцхета в горах Саркинети по левому берегу Куры в 1½ верстах от Шиомгвинско и платформы имеется древний Ш и о м г в и н с к и й монастырь, основание которого относится к VI веку (Шио имя основателя, мгвине – пещера). Вокруг него интересные виды.

На высотах над станцией К с а н к а виднеются развалины крепостного замка. Полотно идет мимо садов, виноградников, среди которых прячутся деревянные легкие дома.

Перед ст. К с а н к а мост через приток Куры, реку Лихуру. Местность становится еще живее – больше населения, садов и виноградников. Долина расширяется в котловину. Чаше встречающиеся башни и развалины на выступах гор заставляют чувствовать историческое прошлое пути.

Перед ст. Г а р а к л и большой ж.-д. мост через р. Куру.

Далее, не доезжая 7 верст до ст. Гери, на левом берегу р. Куры находится удивительный археологический памятник – пещерный город Уплис-Цихе. Скалистый отрог хребта Кернаки образует здесь высокий мыс над рекою, в котором и высечены в несколько ярусов пещеры, соединенные между собой лестницами и улицами. Одни пещеры высечены грубо, другие имеют правильные плоские потолки или арки и своды, украшенные резьбой. Имеются развалины старой наружной церкви более позднего времени, построенной из кирпича. Постройка пещерного города относится к дохристианской эпохе в Грузии. Исторические сведения об Уплис-Цихе весьма скудны. Грузинские летописи сообщают о нем предания об основании его легендарным родоначальником грузинского племени Уплисом, но очевидно, что Уплис этой легенды назван сам по имени Уплис-Цихе, что значит крепость властелина, а не крепость Уплиса. Около Р. Х. крепость была усилена грузинским царем Аршаком. В IX–XI веках здесь происходили жестокие военные действия. В XIII веке, когда Грузия испытала нашествие полчищ Чингисхана, Уплис-Цихе был еще обитаем по свидетельству грузинского историка царевича Вахушта.

Посетить Уплис-Цихе можно, сделавши в Гори остановку от поезда до поезда. Выйдя из вагона, следует идти по полотну версты две до селения Кахрели, где можно взять проводника из пастухов в пещерный город. Эта прогулка и осмотр потребуют часа 3–4.

Уплис-Цихе хорошо виден по дороге из окон вагона.

Вблизи Уплис-Цихе имеется поселок Г о р д о к, бывшей группы толстовцев.

Гори. Уездный город, Горийского уезда (18 тысяч жителей) на левом берегу р. Куры при впадении в нее рек Лиахвы и Меджуды. Город расположен у подошвы конической горы, поднимающейся среди равнины. На вершине горы развалины большой древней крепости и в ней церковь.

Этот исторический памятник в грузинских летописях упоминается при Тамаре (1184–1212 г.). По свидетельству армянского историка в 1123 г. в ней поселены армяне, искавшие убежища при разгроме своей родины. В XVI веке крепостью завладели турки. Потом городом владели попеременно турки, персы и грузины и при захватах несколько раз разоряли. С 1801 г. присоединен к России. В 1900 г. крепость реставрирована.

В Гори было две гостиницы.

Цхинвали. От г. Тори вверх по долине р. Б. Лиахвы идет колесная дорога к г. Цхинвали, который является в настоящее время административным центром автономной области Юго-Осетии, входящей в состав Грузинской С. С. Р. Юго-Осетия занимает верховья рек Ксаны и обеих Лиахв.

Горийская котловина. Долина реки Куры легла вдоль южной подошвы Главного хребта. Кура вступает в нее, сорвавшись с нагорий Мал. Кавказа через красивое ущелье, мимо города Боржом. Боржомское ущелье похоже на широкую просеку в горах. Тут слишком 20 верст река бежит, сверкая пеной; над ней нависают деревья; кругом развернулся мирный прелестный вид на дачи и сосновые леса; горный воздух свеж и чист.

Дальше Кура сворачивает на восток и вливается в широкую долину, в середине которой стоит город Гори. Это место когда-то было котловиной, наполненной водами большого озера. Но воды его давно в доисторическое время ушли, прорвав себе выход на восточной стороне в высоких берегах; после себя они оставили жирную, намывную почву. Горийская котловина легла высоко, более 500 метров над морем; от этого климат в ней не жаркий. К тому же окрестные высокие горы посылают ей много влаги в струях своих гремучих рек. Все это создало из Горийской котловины уютное, жилое, плодородное место. Если смотреть на нее с какой-нибудь вершины, то вся она представляется цветным ковром грузинских садов, лугов и пашен, по краям которого синеют горы.

Ущелье Атени в 10 верстах от Гори к югу в красивом очень богатом лесами ущельи реки Таны находится сел. Атени. В старину по

Атенскому ущелью шла большая дорога в крепость Ахалцих. Тогда оно было густо заселено и укреплено. Сохранилось много развалин замков и церквей. Особенно интересна Атенская церковь по названию Сион на краю утеса среди развалин башен, стен, каналов и домов. К концу XVIII века Атенское ущелье запустело и служило притоном шайкам, грабившим Грузию. После присоединения к России вновь заселено и известно теперь вином, виноградниками и лесными разработками. По ущелью проложена узкоколейная ветка до селения Тхиоби для нужд лесной промышленности.

Ст. Михайлово. От Гори полотно проходит станции Скра, Карели, Гоми и подходит к узловой ст. Михайлово (почта и телеграф). Отсюда к югу ветвь на Б о р ж о м 28 в. к северу ветвь в местечко Сурам (4 в.), – расположенное в красивой лесной горной долине. Сурам дачное место и климатическая горная станция (3½ тыс. жителей). Есть базар, аптека, читальня, извозчики, гостиница и много домов и дач. В окрестностях интересные прогулки на Сурамский перевал и к тоннелю.

(Описание участка ж. д. от Михайлова до Кутаиса см. ниже).

Грузины и Грузия.

Собственно грузины – карталинцы и кахетинцы, населяющие Тифлискую и Горийскую котловины и долины среднего течения Куры, Иоры и Алазани принадлежат к Картвельской группе народов, к которой принадлежат еще следующие племена: грузины – горцы живущие по обоим склонам Б. Кавказа к востоку от Казбека – т у ш и н ы, пшавы и хевсуры, сванеты или сваны – в верховьях р. Ингура и Цхеинис-Цхали, грузины-масульмане – ингилойцы в Закатальском округе и аджарцы – в авт. С. С. Аджарии, и имеретинцы, гурийцы и мингрельцы, населяющие все западное Закавказье.

Занимаются грузины преимущественно хлебопашеством, виноградарством, виноделием, шелководством и отчасти ремеслами. Торговлей и промышленностью, кроме имеретин, занимаются мало.

Языки всех названных племен составляют отдельную так-наз. Картвельскую семью языков, иначе Иверскую или Грузинскую, которая ни в строении, ни в составе не имеет сходства ни с какими другими лингвистическими семьями. Семью эту составляют четыре языка:

1) Грузинский, которым говорят собственно грузины (карталинцы и кахетинцы), а также ингилойцы, грузины-горцы – тушины, пшавы и хевсуры, имеретинцы, гурийцы и аджарцы;

2) Мингрельский, которым говорят мингрельцы;

3) Лазский – наречие лазов, живущих по нижнему течению р. Чороха и на побережье у Батума; 4) Сванетский – язык племени Сванетов или Сванов.

Все течение Куры от Боржома до Алазани, и Кахетия населены издавна собственно грузинами или карталинцами и кахетинцами. Это самый многочисленный народ в Закавказьи. По цветущим долинам, по скатам холмов раскинулись их деревни. Без всякого порядка разбросаны их дома и сакли. Сакли все те же, что и у горцев: с плоской крышей, с очагом, с дымом и копотью, с грязью. Очень часто грузинская сакля представляет простую землянку в горном откосе. Живут грузины земледелием, садами, скотоводством. Народ отличается добрым, беспечным, общительным нравом. Грузин мало живет дома, большую часть дня он проводит в лавке, на базаре, в народе, в разговорах. Только холодные зимние дни загоняют его в саклю, но и тут в кругу своей семьи он чувствует себя не хуже. В их домашнем быту нет той суровости, что у горцев. Женщина у них пользуется большим значением, мать уважают больше отца, ей принадлежит первый голос в решении семейных и хозяйственных дел. Характер грузина приветливый и веселый, как природа его родины. Гостеприимство у них необходимая добродетель; по грузинской пословице «гость дороже друга». По вере грузины-христиане, но в христианскую религию у них впутано множество суеверий. Любой праздник сопровождается всевозможными обрядами. А празднуют они много дней в году и любят на них попойничать, повеселиться. По всей Грузии можно приметить в лощинах, на выступах гор церкви и часовенки, уцелевшие от старых времен. В них раз в год непременно собираются богомольцы, – мужчины верхами, женщины и дети в арбах. Оживают пустынные места. В притворе, зажигаются восковые свечи, расставляются кувшины и чашки с жертвенным вином, бараниной и лепешками. Идет служба, и сейчас после нее начинается пирование под ласковым небом, среди зелени и ручьев. Весь день и далеко за полночь раздаются крики, смех, и песни, выстрелы из ружей, пронзительно гудит зурна и гремит бубен, льется вино, под такт ладош идет бесконечная веселая лезгинка; красивая, статная молодежь танцует до упаду, забыв все печали в мире. Дома грузин сидит на сухом хлебе и овечьем сыре, но тут готов истратить все, что завелось в кармане.

Кахетия и средняя долина Куры с Тифлисом, – это сердце древней Грузии. Теперь гор. Тифлис – это центр Грузинской Соц. Сов. республики и всей Закавказской федерации.

Вся грузинская С. С. Р. имеет площадь 43,7 тысяч кв. верст, 399 тысяч городского населения и 1.393 тыс. сельского, и всего 1.792 тысячи жителей; плотность – 41 человек на кв. версту.

Боржом.

Боржом находится в 140 верстах от Тифлиса по железной дороге. От Тифлиса до ст. Михайлово поезд идет по магистрали, направляющейся к Батуму. От ст. Михайлово до Боржома особая ветка, протяжением всего в 28 верст. Она проложена по лесному ущелью реки Куры, по которому она бурно стекает вниз с плоскогорий Малого Кавказа. Поезд извивается все время у берегов реки и ползет все выше к Боржомскому ущелью. Здесь на скрещении ущелий рек Куры и Боржомки расположились дачи курорта, его гостиницы и два парка.

От Боржома узкоколейная ж. д. ветвь, длиною в 35 верст ведет в курорт Бакуриани, расположившийся в красивейшем ущелье Бакуриани. Есть и шоссейная дорога, длиною в 36 верст.

Через Боржом проходит шоссе с почтовыми станциями, ведущее в курорт Абастуман в расстоянии 74 верст от Боржома.

Обе дороги в Бакуриани и в Абастуман удивительно приятны глазу и живописны (см. ниже).

Боржом находится в ведении Главного Курортного Управления при НКЗдраве Грузии в Тифлисе.

В сеть общегосударственных курортов СССР не входит.

Общие сведения. Боржом представляет собой тихий курорт углекисло-щелочных минеральных вод, подобных водам Виши, и прекрасную горноклиматическую станцию. Кроме того, это одно из дачных мест для жителей Тифлиса, в котором летом очень тяжело от духоты и зноя.

Высота Боржома 800 метров над уровнем моря, хвойный лес и непрерывный обмен горного воздуха в ущельи создают в нем наиболее благоприятные условия дыхания.

Температура ровная, без резких колебаний между днем и ночью и по месяцам года. Обилие солнца, малая облачность и много ясных часов в летние и зимние дни. В Боржоме приятное, не жаркое и не холодное лето. Окружен богатой растительностью. Много хвойного леса.

Водой источников Боржома лечатся посредством питья. Ванны служат лишь подспорьем основному лечению.

Климат. Боржом относится к так-называемым, подальпийским местностям. Климат ровный, мягкий и теплый в течение целого

года. Ночи здесь умеренно-влажные и, смотря по времени года, сопровождаются частыми, хотя и необильными туманами. Осень в Боржоме бывает более влажной, чем весна. Относительная влажность воздуха по месяцам колеблется сравнительно мало; по часам суток она представляет большие колебания. Господствующие ветры в Боржоме северо-восточные и юго-западные.

Показания для лечения больных в Боржоме. Болезни органов пищеварения: хронические катары желудка, круглая язва желудка и 12-перстной кишки, исключительно в хроническом периоде, когда нет кровотечения, с явлениями чрезмерной кислотности желудочного сока; нервные диспепсии: хронические катары толстых и тонких кишок; катары желчных путей, желчные камни. Хронические воспаления почечных лоханок как воспалительного, так и калькулезного характера при кислой реакции мочи; при почечных конкрементах (песок, камни). Катар кислый мочевого пузыря. Хронические воспалительные процессы дыхательных путей нетуберкулезного происхождения. Болезни обмена, подагрический диатез, оксалурия, диабет.

Противопоказания для больных: Язвенные энтериты; интерстициальный нефрит; фосфатурия; кровохаркание и кровотечение внутренних органов; маточные кровотечения; острые лихорадочные заболевания; катары мочевыводящих путей с явлениями щелочного брожения мочи.

Лечебные средства. В самом Боржоме всего два целебных источника – Екатерининский и Евгеньевский. У г л е к и с л о щ е л о ч н ы й Екатерининский источник имеет дебет в 6.327 ведер в сутки и вода его не только потребляется на месте, но и вывозилась до войны в количестве 11 миллионов и более бутылок в год в Россию, в Америку и Германию. Теперь вывоз количественно очень упал.

Евгеньевский источник много слабее – 1.680 ведер.

Воды Боржома назначаются главным образом внутрь для питья. Назначаются они и в виде ванн.

Боржом, кроме того, превосходная климатическая станция.

Имеется ванное здание на 16 ванн. Бассейн для холодного купанья в речной воде.

Парки. Как обычно в курортных местностях, в Боржоме вся жизнь лечащихся и дачников проходит в парке. Здесь в галлерее Екатерининского источника пьют воду, тут же читают газеты. В курзале устраиваются танцы для молодежи, концерты или спектакли.

Парк расположен на глубоком и плоском дне очень красивого ущелья р. Боржомки. И дно, и склоны его густо поросли лесом.

Главная дорожка парка уходит вверх по реке вглубь леса на несколько верст. По крутым скалистым склонам ущелья разработаны зигзагами очень интересные маршрутные дорожки. Одна из них приводит на горное плато, вклинившееся между ущельями Черной речки (по которой идет ж. д. в Бакуриани) и р. Боржомки.

На плато хвойный лес и т. н. Воронцовский парк. С его окраин и обрывов широкие открытые виды на окрестные ущелья и возвышенности.

По другой стороне Боржомского ущелья под'ем зигзагами приводит из парка на круглую возвышенность с хвойным лесом и луговыми горными полянами, с которых тоже раскрываются великолепные виды на ущелье р. Куры и горы, уходящие вдаль.

Историческая справка. Боржом, как дачная местность с минеральными источниками, был известен еще в XII веке, при дворе грузинской царицы Тамары.

При русском владычестве Боржом объявлен курортом в 1832 г. В 70 годах прошлого века он был подарен великому кн. Михаилу Николаевичу, как майоратное имение. С тех пор курорт, источники и вся земля в Боржоме и окрестностях составляли принадлежность этого огромного великокняжеского имения, что очень стесняло развитие курорта.

В Боржоме были гостиницы, принадлежащие имению – «Старо-Кавалерская» и «Минеральные Воды». Частные: «Фирузе» – 30 номеров. «Боржом» – 29 номеров. «Центральная» – 24 номера.

Помещения для больных. Для помещения больных теперь приспособлены бывшие дворцы, частные санатории и гостиницы. Курорт может вместить одновременно 500 больных.

Много комнат и квартир на частных дачах.

Экскурсии из Боржома.

Из Боржома совершаются легкие и интересные экскурсии и прогулки:

1) На плато Воронцовского парка. Ее может без труда сделать каждый. Не могущие ходить больные осуществляют ее на извозчице по шоссированной окружной дороге.

2) Деревня Ликани, развалины Ликанского монастыря и по дороге бывший великокняжеский парк и дворец. Против б. дворца по другую сторону р. Куры, развалины крепости П е т р и с - Ц и х е.

Всего пути версты 3 по ущелью р. Куры.

3) В 6 верстах от Ликани среди леса развалины Зеленого монастыря.

4) Гора Лалис-Мта (Львиная гора), высота 2.130 метров. Подъем на нее от д. Ликани. С вершины один из замечательных видов на Главный Кавказский хребет. С него видны в одном поле зрения Эльбрус, Ужба, Тет-нульд, Дых-Тау и Казбек.

5) На 11 версте шоссе сворачивает к Дабскому водопаду и развалинам Дабского монастыря. Развалины древнего храма Тимоти-Субани; стены и своды этой большой церкви сохраняют еще и теперь фрески византийской работы.

Цагвери и Цихис-Джвари.

В районе Боржома имеются:

1) В 14 верстах целебный изестково-железистый источник Цагвери.

2) Тепло-сернистый – Цихис-Джвари в 32 верстах.

В Цагвери была гостиница; (в ней 50 номеров) и несколько дач.

Цагверская вода сильно минерализованная щелочно-землистая превосходит воду Контраксевиля и употребляется при малокровии и истощении. Расположено Цагвери по дороге к Бакуриани.

Источники Цихис-Джвари серно-щелочные, темп. 32 гр. Находятся на той же дороге к Бакуриани.

Главный источник каптирован и у него устроен бассейн. Дебет источника 40.000 ведер. Рядом – здание всего с тремя ваннами и меблированный дом с 16 номерами.

Бакуриани.

Высокая горно-климатическая станция (в 1.680 метров).

Расположена в 37 верстах от Боржома по узкоко-лейной железной дороге.

По шоссе, идущему на Ахалкалаки 36 в. Бакуриани, выше Боржома на 880 метр. Этот огромный подьем разработан так, что на каждой версте он поднимается всего на 17 саж.

На 14 версте минеральные источники Цагвери.

За этим пунктом дорога становится особенно красивой – ущелье, богатый лес, скалы, открытая возвышенность с широким видом – сменяют друг друга. Особенно интересны карнизы дороги в ущелье Бакуриани, разработанные над обрывом метров в 320 высоты.

Очень богата древесная растительность Бакуриани: хвойные – ель, сосна, пихта и лиственные – липа, бук, клен соединяются с роскошными альпийскими лугами и цветами, с ясным прозрачным воздухом, напоенным смолистым запахом хвои.

Имеется станция Тифлисского ботанического сада.

Бакуриани небольшое село украинских переселенцев в 100 дворов. Около него дачный поселок в 40–50 строений, в общем около 200 комнат. Часть дач заброшена.

Гора Цхра-Цхаро.

Из Бакуриани совершается очень интересная и популярная у туристов и местных дачников прогулка на вершину горы Цхра-Цхаро. Это вершина давно потухшего вулкана, с которой прекрасно виден Главный хребет Кавказа. С нее видны его снежные великаны от Эльбруса до Казбека.

От Бакуриани дорога на Цхра-Цхаро идет сначала по шоссе на г. Ахалкалаки. На 14 версте перевал через Дикианский хребет. Здесь была путевая сторожка-казарма, она же была будкой горного клуба с двумя номерами для ночлега; теперь заброшена. Отсюда на рассвете подъем верхом или пешком по хорошей тропе протяжением версты 3½ километров на вершину Цхра-Цхаро, которая составляет высшую точку Дикианского хребта.

Озеро Табисцхури.

Другая интересная горная прогулка из Бакуриани – это тропа на красивое горное озеро Табисцхури. Кто не бывал на Кавказских горных озерах, тому во время пребывания в Бакуриани непременно следует посетить это озеро.

Абасс-Туман.

Курорт Абасс-Туман (высота 1.150 метр.) расположен в прекрасном вечно зеленом ущелье так-называемого Зекарского хребта, который отходит от плоскогорий Малого Кавказа и отделяет долину р. Риона или Имеретию, Колхиду древних греков, от Аджарии, т.е. от ущелий, гор, и террас, спускающихся с Малого Кавказа прямо на запад к Черному морю, и заселенных племенем аджарцев, несомненно грузинского происхождения, но мусульман по веревследствие целых столетий турецкого владычества в этом крае.

Ущелье Абасс-Тумана даже для кавказца одно из редких по обилию растительности, где даже дерево – стихия гор.

Это прежде всего зимняя горно-климатическая станция на высоте 1.150 м. с совершенным безветрием, с южным солнцем и яс-

ным небом, и хвойным лесом, вольные всю зимнюю половину года могут проводить целые дни на живительном воздухе.

Это редкий курорт для людей с катаррами легких, с начинающимися туберкулезами горла, легких, суставов или желез.

Климат горный, умеренно холодный зимой и умеренно теплый летом. Характерно полное отсутствие туманов и ветров, особенно зимой. Годовая температура: максимум +34,5 гр.; минимум -22,4 гр. Средняя годовая температура +6,3 гр. Наибольшее число ясных дней в марте 16, наименьшее в мае 2, дней с осадками в году 88.

Сезон. Лехий лечебный сезон продолжается с 15 июня по 15 октября.

Лечебные средства. Горная климатическая станция. Имеются три минеральных источника: Богатырский, Змеиный и Противозолотушный. Первый дает в сутки до 800.000 ведер с температурой 48,2 гр.С, второй - 6.000 ведер с температурой 43,2 гр. С. и третий - 2.500 ведер с температурой 40,0 гр.С. Источники эти принадлежат к группе химически безразличных теплых источников. Радиоактивность воды Богатырского источника равна 0,9 единиц Махе.

Лечебные учреждения. При источниках имеется водолечебное заведение с отделениями для ванн простых, паровых и электрических, для душей и для купаний, а также кабинет для массажа. Ванное здание имеет 37 ванн.

Противопоказания и показания общие для климатических станций и для тепловых минеральных курортов.

Помещения для больных. Больные помещаются в бывших дворцовых зданиях, частных гостиницах и санаториях. Курорт может вместить одновременно до 500 чел.

Комнаты сдаются во всех почти частных долах.

Абасс-Туман находится в ведении Гл. Курортного Управления Грузии (Тифлис). В сеть общегосударственных курортов СССР не входит.

Парк. Около источников ущелье расширяется в котловину. По ее дну расчищен парк. Вокруг него расположились дачи. По дну котловины бежит светлая, бурная горная речка вся в брызгах и пене. Вверх по течению реки горные склоны красиво суживаются в короткое и тесное ущелье, названное «воротами очарования». За ними оно опять расширяется в прекрасную поляну. Вот и вся картина курорта. Она еще оживляется водопадом, каскады которого наполняют парк неумолкаемым шумом.

По склонам гор разработаны дорожки целей сетью, во все уголки, на все мыски и выступы с раскрывающимися видами. Имеется почта, телеграф.

Путь к Абасо-Туману из Тифлиса складывается из 174 в.жел. дор. до Боржома и 74 версты шоссе.

В Абасс-Туман можно еще проехать от Батума по шоссе через Аджарио (157¾ в.). И по шоссе из Кутаиса (99 в.) (см. ниже).

Шоссе Боржом – Абасс-Туман.

От Боржома пять почтовых станций или всего 74 версты по шоссе до Абасс-Тумана. Можно взять извозчика. Почти вся дорога представляет собой горные ущелья, то суживающиеся с удивительными скалами и обрывистыми или округлыми зелеными склонами с хвойным или лиственным лесом, то расширяющиеся в долины и котловины.

На всем этом пути властвовали различные народы, сменяя веками друг друга и сохранилось много руин, церквей и крепостей, как очень интересных археологических памятников.

На 47 версте от Боржома город **Ахальцих**. В нем интересна бывшая турецкая крепость. В крепости церковь, переделанная из очень древней мечети, построенной в XII веке, в подражание Софийской мечети в Константинополе, но с обратной судьбой: Айя-София, как известно, из православного храма обращена в мечеть.

Версты за две до Ахалциха – чугунный четырехгранный памятник-obelisk русским воинам, павшим при взятии крепости в 1824 г. 213 солдат и 23 офицера.

Вардзия. Из Ахалциха совершается экскурсия в известный пещерный город Вардзия. Он состоит из нескольких сот пещер с подземными церквями, залами, кельями и пр. Одна из церквей реставрирована и в ней до революции жило несколько монахов. Имеются древние фрески с изображениями царицы Тамары и ее супруга, царя Давида. Время первоначального сооружения Вардзии неизвестно. В XIV столетии ее разгромили монголы. В XVI столетии ее вновь разгромили персы.

Монастырь Вардзия расположен в 40 верстах к югу от Ахалциха по горной дороге частью колесной, частью верховой.

Сафарский монастырь в 7 верстах от Ахалциха находится возобновленный лет 25 назад Сафарский монастырь. Это очень древний христианский монастырь, в котором до 12 церквей и, как все древние обитатели, он необычайно интересно расположен над обрывами скал, в таинственно увлекательном горном уголке природы.

Уравель. – В 20 верстах от Ахалциха по дороге к Вардзии дачное место. В нем железистый источник. Это мало устроенный курорт в прекрасной местности.

Шоссе Абасс-Туман – Кутаис.

Зекарский перевал. Из Абасс-Тумана идет красивейшая горная дорога–шоссе в Кутаис. Общее протяжение ее 99 верст. Переезд совершается на извозчике или в омнибусе–линейке.

Даже люди, выдавшие многое на Кавказе, бывают восхищены неожиданными впечатлениями этого пути, его дикими могучими лесами и ощущением высоты на уступах и карнизах спусков и подъемов.

Шоссе от Абасс-Тумана взвивается вверх к перевалу через Зекарский хребет на высоте 2.450 метров. Это много выше полосы хвойных лесов. С перевала и при подъеме и при спуске широчайшие горные виды, меняющиеся с каждым изгибом пути.

На перевале и вокруг него полоса альпийских цветов и лугов, а ниже растительность всех поясов от хвойного леса до субтропических форм: лавра, самшита или кавказской пальмы и др.

На поддороге небольшой местный курорт с Зекарским серным источником, - верстах в четырех от селения «З е к а р ы».

Шоссе Батум – Абасс-Туман. (По Аджарии).

От Батума до Абасс-Тумана по шоссе 1573/4 версты, 9 станций. Дорога от Батума вначале совпадает с шоссе на г. Артвин (см. ниже). Она подходит к р. Чороху и по его ущелью начинается подъем и углубление в горы по очень интересному ущелью.

На 18 версте в Чорох впадает справа р. Аджарис-Цхали. Ущелье ее тоже очень капризно и красиво. На скрещении этих ущелий почтовая станция, от которой шоссе раздваивается. Одно полотно уходит лентой по Аджарис-Цхали к Абасс-Туману, другое – по Чороху к Артвину.

На следующем перегоне, между ст. Аджарис-Цхали и ст. Кеда, – шоссе проходит по грандиозному ущелью, которое по дикости и по впечатлению величия обычно сравнивают с Дарьяльским ущельем р. Терек на Военно-Грузинской дороге.

За Кедой, на третьем перегоне, склоны Аджарских гор всюду заняты кукурузными полями и табачными плантациями, среди которых теряются домики аджарцев,

Дальше ущелье опять суживается, и пред путником новые виды гор и лесов, – узкие карнизы, под емы на большую высоту над ре-

кой, нависающие скалы. Перед подходом к следующей ст. Хичауры спуск по зигзагам, дающий легкое ощущение высоты.

На четвертом перегоне опять новость, дорога поднимается от ущелий и хвойных и лиственных лесов на очаровательные альпийские луга со множеством цветов в летнюю пору года. Шоссе входит на зеленую округлую вершину, с которой развертываются открытые горные виды.

Затем опять идет высокий головокружительный под'ем. На 23 версте четвертого перегона ст. Хуло. Здесь обычно ночуют. Это место полно очарования луговых горных высот – кругом цветы, ниже леса, впереди очень глубоко падающий обрыв и огромная таинственная и поражающая воображение равнинного жителя горная картина.

Со ст. Хуло дорога идет сначала по красивому спуску. Потом опять делает под,ем на горные луга с цветами и широкими видами.

На 20 версте – ст. Нангуз-Оглы. Дальше идет перевальный участок пути. Годерский перевал – на 13 версте этого перегона, высшая точка пути с самой грандиозной панорамой – (2.66 метров, т.-е почти две полных версты). Если перенеслась воображением по прямой линии к Батуму, к начальной точке пути, то придется представить себя на две версты над ним по направлению к небу.

С перевала видны вершины Малого Кавказа. Спуск вниз идет быстро. На 15-й версте ст. Канлы. Дорога сбегает вниз и опять оказывается над пропастями и обрывами восточных склонов Аджарских гор. Опять реки, леса и водопады. И никто не скажет, где красивее путь, на каких склонах.

На следующем перегоне между ст. Канлы и Зарзма шоссе долго вьется среди густого соснового леса. У ст. Зарзмы древний монастырь, того же имени, постройки XI века. Развалины древних церквей, башен и крепости встречаются и на пройденных уже участках пути.

Дальше остается еще одна станция – Бенари (12 верст). За нею шоссе продолжается дальше к востоку до Ахалциха и Боржома, а к Абасс-Туману идет небольшая шоссированная ветка протяжением всего в 8½ километров верст. На ней дорога вступает в прекрасное лесное ущелье.

Обратный путь от Абасс-Тумана можно сделать по описанному выше шоссе к Кутаису (99 верст) и оттуда по ж. д. к Батуму или проехать по шоссе до Боржома и оттуда в Тифлис.¹

¹ ПРИМЕЧАНИЕ: На всех трех описанных шоссе теперь не содержатся почтовые лошади для езды на перекладных. Надо иметь извозчика на весь путь.

Кутаис.

Кутаис приютился в широкой красивой и вечно зеленой долине самой большой реки западного Закавказья – Риона.

Прекрасная река, ласковые зеленые горы и нежное южное небо – что может быть лучше такого места в природе. Но Кутаис большой современный город и его улицы своей пылью и грязью, скученными домами очень удалили от себя природу. Кутаис очень хорош с т.-н. Архьерейской горы.

Археологические памятники. Кутаис такая же древняя столица Имератии, как Тифлиς столица Карталинии. Несомненно существовал в VI веке до нашей эры, во время войн греков с персами. Но древность стерта с его улиц.

Уцелевшие древности Кутаиса относятся ко времени расцвета Имеретинского царства; среди них следы обширной крепости, церквей и др. строений:

Часовня из зеленого камня находится на вершине скалы над Рионом.

Храм Баграта. Лежит в развалинах, его постройка относится к 1003 году.

Остатки старого дворца, во дворе бывш. мужской гимназии, которая выстроена на его месте.

Место суда имеритинских царей, исполинский платан во много обхватов тоже во дворе бывш. гимназии.

Климат Теплый, зимы не бывает совсем. Лето знойное Лихорадок мало.

Благоустройство. Кутаис живописен, вечно зелен, в нем много садов и общественных, и частных. Это придает ему большую жизненную привлекательность. Но мало благоустроен. Мостовые плохи. Канализации нет. Освещение слабое. Имеется водопровод.

Из Садовых насаждений надо отметить:

Бульвар в центральной части города, в соседстве с лучшими улицами и постройками, где размещаются учреждения.

Сад при с.-х. школе с богатой субтропической растительностью и питомником акклиматизируемых растительных форм.

Много учебных заведений. Агентство Госбанка, почта, телеграф. Театр.

Гостиницы бывш. Франция, Гранд-Отель, Северная, Метрополь, Ориант.

Экскурсии из Кутаиса. **Ж.-д. линия ст. Рион – Кутаис – Тквибули.**

Тквибульские каменноугольные копи. Кутаис находится на ж.-д. ветви, отходящей у ст. Рион от магистрали Баку – Тифлис – Поти (Батум) Закавказс. ж. д.

Все протяжение ее от ст. Рион до ст. Тквибули 56 в. До Кутаиса от ст. Рион 7 верст.

Эта дорога с непрерывно изменяющейся панорамой гор. Интересна также и по археологическим памятникам вокруг нее. Имеет большое экономическое значение, т.-к. обслуживает Тквибульский каменноугольный район с огромными залежами угля.

Красная речка. Сталактитовые пещеры. В двух-трех верстах от Кутаиса по долине Красной речки в крутых скалах много пещер и есть гроты со сталактитами. Ближайшая сталактитовая пещера с открытой аркой в 2 верстах носит легендарное название грот. Язона, очень красива, но загрязнена скотом. Немного далее вверх по реке другая сталактитовая пещера со входом, увитым плющом.

Монастырь Моцамети находится на 5-ой версте от Кутаиса, на высокой скале, поднимающейся над ущельем Красной речки. Церковь, домики и кельи висят над обрывами. Это один из древнейших монастырей Закавказья. Моцамети значит мученический. Он построен в 1040 г. Интимное отшельническое гнездо, на небольшой тесной площадке – церковь и несколько келий.

К ж.-д. платформе «Моцамети» спускается крутая тропа из монастыря.

Гелатский монастырь. На 8 версте ст. Гелаты, и в двух верстах от нее по шоссе в другом конце ущелья монастырь.

Гелатский монастырь – это интереснейший в художественном и археологическом отношении памятник Имеретии.

Монастырь стоит на редко красивом месте. От него вокруг и вниз развертывается живая и радостная панорама.

Храм Гелатского монастыря – это один из немногих сохранившихся памятников стильного византийско-грузинского зодчества. Стены его украшены мозаикой, сохранилось мозаичное изображение богородицы с младенцем. Сохранилась и роспись храма византийскими мастерами.

Художественные достопримечательности храма в Гелатах:

Икона Хохульской богородицы по легендарному преданию работы евангелиста Луки.

Икона Ацхурской богородицы по преданию привезена царем Баграта после неисследованного тестового похода Баграта в 1524 г. вместе с царями Карталинским и Кахетинским.

И, наконец, гробница царя Давида.

Храм пострадал от татар. В 1860 и 1904 годах разграблен разбойниками.

В ризнице храма хранятся древние церковные драгоценности и между ними митра V века.

Вид из монастыря вниз фантастически красив.

Тоннель р. Тквибули. Не доезжая 6 верст до станции Тквибули, река, упираясь в скалу, скрывается в ней и потом выходит с другой стороны горы.

Тквибульские каменноугольные копи расположены на 41 версте от Кутаиса или 56 в. от ст. Рион в красивой живой местности у склонов Накеральского хребта.

Ж. д линия Шаропань – Чиатуры – Сачхери (50 в.) Марганцевые копи.

Поездка совершается от Кутаиса до ст. Шаропань (39 в.) и оттуда до ст. Чиатуры по Чиатурской ветке, построенной специально для вывоза марганцевой руды. По дороге 8 миниатюрных станций. Весь путь носит ущельный характер. Проложен он по р. Квириле, которая промыла себе узкое и глубокое ущелье в первозданных породах – гранитах и базальтах.

Река шумит (Квирила – значит крикунья), пенится, рвется среди скал и тащит с грохотом по свему ложу камни. Встающие над нею склоны поросли лесом и лишь кое-где нависают обнаженные скалы. Особенно интересны обнажения, дающие красивые столбчатые фигуры.

За гранитным ущельем второе сложенное из твердых известняков. В нем много пещер. Некоторые из них вероятно были обитаемы людьми.

Много выше полотна ж. д. вьется по вершинам скал старый колесный путь. Интересны пешеходные туземные висячие мосты из проволочных канатов, на которых лежит поперек зыбкая настилка.

Археологические памятники. В 3½ верстах от станции Салиеты в сел. Кацхи имеется древний Кацхийский монастырь с церковью XI века. В нем имеются замечательные списки евангелия. Одно из них пожертвовано монастырю царем Вахтангом в 1723 г.

Из интересных явлений природы имеется в полчасе ходьбы от церкви скала Светис-Цховели, имеющая вид грандиозной колон-

ны, поднимающейся со дна долины на 106 метр, тогда как диаметр скалы внизу всего 10 метров. У основания ее вековые липы по 5–6 обхватов кажутся карликами. На верхней площадке скалы видны развалины какой-то постройки – стена с отверстиями для окна и двери. Легенда утверждает, что Светис-Цховели (животворящий столп) воздвигнут Симеоном Столпником.

Чиатуры – марганцевые копи.

Еще версты за две до станции Чиатуры можно видеть на склонах горы черные отверстия марганцевых штолен и черные отвалы марганцевой руды. Против станции в полуверсте широкий горный массив весь изрыт штольнями и оттуда по извивающимся тропам длинными вереницами идут вьючные лошади с перекинутыми корзинами, в которых нагружен марганец. Они подвозят его к штабелям у станции. Станция, местечко, склоны горы, даже деревья и работающие у марганца люди и животные – все черно от марганцевой пыли.

Руда эта составляет большое богатство. Она лучшая в мире. Идет на выработку высоких сортов стали.

В 1879 г. было вывезено отсюда 54 тыс. пудов руды. В 1913 г. – 70 милл. пудов. Площадь залежей составляет 126 кв. верст. Общий запас исчисляется во много миллиардов пудов. В России потребляется ее сравнительно немного. Главная масса вывозилась за границу – в Европу и даже Америку. Во время войны с Германией марганцевая руда потеряла мировой рынок и вывоз ее снизился постепенно до 2-х милл. пудов. К 1922 году вывоз ее опять повысился до 10,1 милл. пудов. С этого года начинается восстановление Чиатурского марганцевого района.

В довоенное время на Чиатурских рудниках было занято до 8000 человек, теперь около 1000 человек.

Недра Чиатур национализированы, но предприниматели сохранили предприятия в своих руках на правах арендаторов за плату от $\frac{1}{2}$ коп. до $\frac{1}{4}$ коп. с пуда. Эксплоатация идет главным образом предпринимателями мелкого, кустарного типа. Всего насчитывается 41 предприятие.

Для экспорта руды за границу организовано особое Чиатурское экспортное марг. пром. О-ство. Оно вывозит преимущественно старые запасы руды, так как условия внешнего рынка неблагоприятны. Себестоимость руды в Чиатурах 26,5 коп пуд, непромытой и 37,2 коп. мытой. Экспортные же цены ниже себестоимости – 24,38 коп. обыкновенная руда и 32,92 коп. мытая. Однако для сохране-

ния рынка Чиат. О-во продает руду не по себестоимости и может делать это, так как еще не истощились старые запасы ее.

За первые 9 месяцев 1923 года добыто 7865 тысяч пудов, вывезено 1834 тыс. пудов. Как видно из этих цифр добыча и вывоз развиваются, но добыча отстает от вывоза¹⁾.

Ж.-д. линия Кутаис – Сурамский перевал.

Очень интересна поездка из Кутаиса до Сурамского перевала по магистрали Зак. ж. д. Она прорезывает верхнюю Имеретию.

От ст. Рион до ст. А д ж а м е т ы дорога идет по долине нижнего течения реки Квирилы и пересекает старый Аджаметский лес. Долина р. Квирилы очень плодородна, славится виноградниками. Следующая ст. С в и р и считается центром винодельческого района в Имеретии. Между ст. Свири и следующей за нею ст. Квирилы находится известный казенный Сакарский питомник, где впервые были поставлены опыты культуры американских виноградных лоз для борьбы с филлоксерой и др. паразитами. Эти опыты оказали большое влияние на все виноградарство Закавказья. Для осмотра питомника надо сделать остановку на ст. Квирилы.

Квирилы – центр Шаропанского уезда. Торговое бойкое местечко, благодаря, близости марганцевых копий. Близ Квирил разрабатываются залежи барита. От Квирил начинаются красивые места, ведущие к Сурамскому перевалу.

За след. ст. Шарапанью при слиянии рек Квирилы и Дзерулы имеются на скале остатки древней крепости, упоминаемой у Страбона Саропаны.

За ст. Дзерулы ж. д. линия пересекает еще одну реку Чхеремелу и входит в тоннель. По выходе из него разворачивается широкая котловина со склонами из известняка, покрытыми лесом. Хутора, пашни, церкви, развалины башен дополняют красивый живой пейзаж.

За нею второй мост через Чхеремелу и потом теснины, где мосты, оползни, подпорные стены крайне осложняют рельеф ж. д. полотна.

За ст. Б е л о г о р ы дорога огибает скалу с древней крепостью, замыкавшей здесь транзитный путь от Черного к Каспийскому морю.

¹ Все приведенные цифры взяты из книги «Русская промышленность в 1923 г.» Ежегодник В. С. Н. Х.

От ст. Марелисы начинается под'ем на Сурамский перевал. Полотно взбирается высоко над ущельем.

За ст. Малита – полотно подходит к Сурамскому тоннелю. Перед ним редко интересные места. Тоннель имеет $3\frac{3}{4}$ версты протяжения, высота хребта над тоннелем 380 метров.

Тоннель переводит поезд из Западного в Восточное Закавказье, выходит в долину р. Куры, из Имеретии переводит в Карталинию.

За тоннелем станция Варварино. От нее открывается широкий вид на долину Куры, на Боржомское ущелье.

След. станция узловая – Михайлово. От нее идет одна линия к северу в 4 версты на Сурам и другая к югу на Боржом (28 в.).

Шоссе Кутаис – Алагир. В.-Осет. дорога.

От Кутаиса идет перевальное шоссе на север к Алагирю. Описание ее см. гл. Военно-Осетинская дорога.

Вольная Сванетия.

Из Кутаиса, как отправного пункта, совершается одна из самых интересных и прямо ни с чем несравнимых экскурсий в котловину т. н. Вольной Сванетии, в самом центре Главного Кавказского хребта с целым собранием высочайших вершин Кавказа. Красота и грандиозность видов и бытовое своеобразие населения, обилие археологических памятников давно привлекают в Вольную Сванетию альпинистов и ученых, хотя широким кругам туристов она остается неизвестной. Там до 8 вершин, превышающих Монблан. Там можно наблюдать в натуре без гипотез сохранившийся и по ныне родовой быт во всех хозяйственных и правовых отношениях. В Вольной Сванетии люди племени Сванов числом до 12 тыс. человек населяют жилища-замки с башнями своих пра-пра-пра-пра-прадедов и жилища эти служат им целые тысячелетия. Даже на Кавказе ничего нет оригинальнее впечатлений от людей и природы Вольной Сванетии.

Дорога в В. Сванетию из Кутаиса идет сначала вдоль р. Риона по шоссе В. О. дороги до ст. А л ь п и н и (52 в.), имеются духан, лавки.

От Альпини дорога покидает шоссе и сворачивает по колесному пути в ущелье р. Ланджануры в с. Орбели (13–14 в.). Дальше колесной дороги нет. Весь остальной путь надо проделать верхом или пешком по вьючным тропам. В Орбели можно нанять вьючных и верховых лошадей и проводника.

Из Орбели в котловину нижней или Дадиановской Сванетии два пути: один через Лечхумский горный хребет, через перевал Джварис-Цвери. Приводит он к с. Лыджи. Другой по долине и ущельям р. Цхенис-Цхали. Этот путь через г. Цагери (административный пункт Лечхумского у.) через с. Лентехи приводит к тому же с. Лыджи. (50–55 в. от Орбели).

От с. Лыджи тропа идет на Латпарский перевал (2836 м.) через Сванетский хребет в Вольную Сванетию. Это вьючная тропа с исключительными панорамами. Спуск делается в с. Лархор общества Каль В. Сванетии. Общая продолжительность пути от Орбели через Цагери дня три, через перевал Дварис-Цвери 2 дня. Пешком оба пути займут 4–5 дней¹).

Шоссе Кутаис – Квалони – Сухум.

Оно проходит через Хони, Квалони, Зугдиды, Очемчиры и достигает Сухума (см. гл. Сухум и окрестности).

Закавказская ж. д. Участок Рион – Кутаис – Батум (128 в.)

От ст. Рион 29 верст до ст. Самтреди, от которой отходит ветка к Поти протяжением в 62 версты. Самтреди складочное и торговое место для шелковичных коконов. Их вывозилось отсюда более чем на миллион руб. Имеются учебные заведения, магазины, гостиницы.

Мингрелия.

За Самтреди полотно жел. дор. переходит по мосту р. Цхенис-Цхали, приток Риона, и вступает в Мингрелию. Она заключена между Рионом и Ингуром, между Цхенис-Цхали и морем, входит в состав Зугдидского и Сенакского уездов. Низменная часть страны называется Одиши. Мингрелия – это вечно зеленые сады и леса, среди которых в чаще деревьев совершенно теряются жилые постройки. Населена грузинским племенем мингрельцев. Главное занятие их посев кукурузы и лесной промысел. Подсобные промыслы – разведение шелковичного червя и сбор лаврового листа и др. диких

¹ Подробнее описание Вольной Сванетии и маршрут поездки по ней читатель найдет в книге автора «Картины Кавказа». Москва, 1915 г.

растений и плодов. Это богатейший, но мало культивированный край, Колхида древних. Море, реки, горы и субтропическая растительность снабдили его всеми благами природы, но они же создали здесь влажный, расслабляющий климат, плодящий лихорадки. Мингрельцы сильно страдают от них. Это красивейшее племя, сохраняющее много своеобразного в своей бытовой обстановке, но очень бедное. Мингрельский язык – ветвь картвельской (грузинской) семьи языков.

Ветка Самтреди – Поти (62 вер.) проходит станции: Абаша, Ново-Сенаки, Квалони, Чаладида и Поти.

От Самтреди до Батума 99 верст. Ж. д. пересекает Рион по большому мосту и направляется к морю, проходя станции: Саджевах, Нигоити, Ланчхуты, Джуматы, Супса, Нотанеби, Кабулеты, Чакву и достигает Батума.

На пространстве до ст. Кабулеты дорога идет по непроходимым почти лесам и топким болотам.

Гурия.

Через ст. Нотанеби проходит шоссе из Батума в уездный город Озургеты, находящийся в 18 верстах от этой станции. Это Гурия. Она занимает все пространство от Риона до р. Чолока и Черного моря. Гурия входит в состав Озургетского у. Приморская полоса между реками Чолох и Кинтриши носит название Кобулета. Население в Гурии грузинское – гурийцы. Занятия его те же, что у соседних мингрельцев.

С. Воскресенское. От ст. Нотанеби в 5 верстах создано за год до войны русское село Воскресенское. Его создали 35 семей в количестве 125 душ некрасовцев, возвратившихся из Турции, куда были вынуждены бежать их прадеды, бывшие донские казаки в 18 веке (см. Таманский полуостров).

Археологические памятники. В трех верстах от г. Озургеты расположен древний Гурийский монастырь Шемокмедский, очень красивый по местоположению.

У ст. Супса другой древний монастырь Джуматы.

Участок дороги Кабулаты – Батум описан в гл. Батум.

Хозяйство мингрельцев, имеретин и гурийцев.

Издrevле большую часть Черноморского Закавказья населяли родственные грузинские племена: мингрельцы, имеретины и гурийцы. В течение их многовекового существования всевозможные

народы хозяйничали и жилились на их счет. Тут владели древние греки, посещали страну римляне, гетуэзцы имели в ней свои торговые фактории; набегали сюда, внося разгром – персы, татары и горцы; наконец, турки долго властвовали над всем побережьем...

А главное, нигде на Кавказе не было такого количества князьков как здесь, И властвовали они над крепостным крестьянством очень необузданно. Хищнически разоряли, портили и подрывали всякое хозяйство.

От долгой ли рабской жизни, или от истощающих лихорадок, от которых дажедохнут куры и овцы, или еще от чего другого, но местные жители вялы в труде, бедны, и небрежны к своему хозяйству.

Плодородная почва и щедрое солнце родины до сих пор дают им очень мало. Могучая природа требует постоянной борьбы, чтоб ее силы обратились на пользу человека. Здешние люди к этому не привычны. Они живут небогато, в разбросанных по одиночке домиках. Мало тут мест, оживленных трудом человека.

Кормятся мингрельцы, имеретины и гурийцы садоводством и полевым хозяйством. Но земледелие ведется почти допотопным способом.

На сады кладут тоже не слишком много заботы. Их сады скорее похожи на рощи, на половину поросшие фруктовыми деревьями и кустами. По их стволам и ветвям пускают виться виноградную лозу. В обильные виноградом годы случается, что собирают только нижние гроздья, а те, что висят на высоких ветвях, остаются на пропитание птицам. После сбора виноград складывают в большую липовую давилню в роде колоды, и прямо босыми ногами выжимают сок. Он стекает через дыры в подставленные глиняные кувшины; их потом зарывают в землю и оставляют так до весны. Вот и все виноделие. Главная статья хозяйства здесь кукуруза. В некоторых хозяйствах занимаются еще разведением шелковичного червя, хлопка и держат в лесу улья пчел.

Но эти статьи дают очень мало.

Реки Ингур и Рион.

Главные реки Черноморского Закавказья – Рион и Ингур. Ингур родится на вечно-снеговых вершинах и ледниках Сванетской котловины. Рион вытекает из подобной же котловины, соседней с Сванетской у Мамиссонского перевала на Военно-Осетинской дороге. Тут он ревет и мчится по ущельям, тащит за собой огромные камни и комья земли. На равнину Рион выходит у города Кутаиса

и дальше пробирается к морю огромными дугами, посреди болот и густых лесов. Каждый обильный ливень в горах приносит Риону половодье. Воды его начинают бурлить, вздуться на 2–3 сажени, разливаются кругом по лесам и болотам, выламывают с корнями деревья, размывают берега и тащат в подарок морю громадное количество ила. Такие половодья здесь не редкость.

Низовья Риона и Ингура. По низовьям Риона и Ингура лежит теперь плоская, невысокая равнина, а в доисторическое время на этом месте был морской залив. Реки в течение тысячелетий по немногу затащивали его песком и илом. Тут земля долго боролась с морем, по вершкам отвоевывая в свою пользу морское дно. Она продолжает расти и в наше время, так как Рион, Ингур и все другие здешние ручьи и реки попрежнему неустанно тащат ей, как строительный материал множество песка и ила. Около города–порта Поти видны развалины старой крепости. Из грузинских летописей известно, что этому укреплению 1500 лет, что стояло оно у самого моря. Теперь же оно очутилось среди непроходимых болот, более чем в пяти верстах от берега. Если за 1500 лет берег вырос на 5 верст, то нет ничего мудреного, что в течение тысячелетий образовались обширные низменности по берегам Риона и Ингура.

Намывная почва плодородна, воздух влажен, солнце жарко–вот откуда богатство и сила здешней растительности.

Л и х о р д к и. Плоские речные берега и болота заросли частыми лесами: солнце только сверху нагревает их листву, под ее густой сетью стоит вечный сумрак, сыро и душно–все условия налицо, чтоб тут плодились жестокие лихорадки.

Посевы риса. Болотистые заросли занимают широкие полосы при устьях Риона и Ингура. Внутри болот расположилось озеро Палеостом, верст в тридцать в окружности. В непроходимых лесах, растущих на гнилом болоте, гурийцы и мингрельцы устраивают кое-где посевы риса. Для этого срубаются и валятся деревья: стоя на их стволах, засевают рис, ухаживают за ним и собирают. Такой урожай стоит больших трудов.

Батум.

Русские тропики. Батум и его побережье, верст на тридцать–сорок по берегу моря, и долина, открытая к морю и замкнутая по бокам Кахаберскими и Аджарскими горами, представляют одно из исключительных мест земного шара. Это своего рода отдельный мирок, в котором природа проявила свое творчество с несдержанной, роскошной щедростью. Южное море создало в Ба-

туме прекрасную бухту, глубокую, с очень нежными вечно-зелеными горными берегами, с общей панорамой, близкой к Цейлону или Японии. Берега ее одела субтропическая растительность. А из далекой глубины и высоты гор на нее глянули сами снежные великаны Кавказа «престолы вечные природы», как назвал их Лермонтов. И все это широко раскрылось лучам сияющего солнца, под дивно прозрачным, лазоревым небом.

В плодовых садах здесь зреют мандарины и апельсины. По низинам много буйных зарослей бамбука. Культивируются совсем легко без большого ухода чайные кусты на плантациях. Пальмы новозеландские, драцены австралийские, эвкалиптусы и японские мимозы быстро и роскошно разрастаются в дачных садах, а все канавы и пустыри сами зарастают вместо бурьяна олеандром.

Климат. Отличительные свойства здешнего злимата обилие тепла и влаги. Средняя температура $+14,4^{\circ}$, средняя температура лета $+22,7^{\circ}$, а зимы $+7,1^{\circ}$. Туманов не бывает, снег совсем не держится. Летом часты короткие тропические грозы и ливни. Больше стадией полного безветрия, и огромное преобладание солнечных дней. Летний купальный сезон длится семь месяцев. Лучшие и приятнейшие месяца на батумском побережье октябрь, ноябрь, декабрь и ранняя весна – февраль и март. Июль и август вблизи заболоченных мест опасны лихорадками.

Батум с побережьем – это прекрасная климатическая станция прекрасное место санаторий для туберкулезных и вообще легочных больных, слабых, ревматиков, и людей страдающих болезнями сердца.

Батум, как курорт, имеет прекрасный бульвар у самого берега моря; ближайшая к пляжу аллея засажена пальмами. Пляж очень широкий и просторный с гладкой крупной галькой.

Бульвар. На бульваре ресторан и зал со сценой.

Воздух, растительность, море и вдали верст за двести вид на снеговые вершины – вот неоценимые прелести Батумского бульвара.

Имеется публичная библиотека, и спортивные учреждения физического развития, – с треком, теннисом, прямо на бульваре.

Батум – порт. Экономическая жизнь Батума определяется тем, что это лучшая после Севастополя гавань на Черном море с 26 футовым рейдом.

Пароходы причаливают к пристани у самого города. Имеется особая нефтяная гавань за специальным молом. Сюда проведены выходы нефтепровода из Баку. Нефть и ее продукты накачиваются здесь в наливные пароходы. Она составляет главный продукт,

отпускавшийся портом. Второе место после нефти занимает марганцевая руда – ее было отпущено в 1914 году 26 миллионов пудов.

Далее батумские грузы располагались в таком порядке – китайский чай, солодовый корень, кукуруза, ореховые брусья, дубовая клепка, пальмовое дерево, коконы шелка, яйца, медь в слитках, табак, фрукты, шерсть и проч.

Гостиницы: – бывш. «Ориенталь» «Империял» и «Франция».

Пароходные пристани и транспортные конторы. Отделение Госбанка, почта и телеграф. Центральные учреждения авт. сов. соц. республики Аджарии.

Окрестности Батума.

Из Батума совершаются следующие легкие и всем доступные экскурсии по ближайшему побережью:

1) В красивое дикое ущелье р. Коронис-Цхалик водопаду и дальше подъем по тропе на вершину горы Мтирал (высота 1615 метров). Дорога идет по шоссе параллельно ж. д., потом сворачивает к горам у бывш. дачи Нобеля.

2) **К мысу Кара-Дере**, и ж.-д. платформе Маханджаури – в 5 верстах от города – дачи, есть гостиница, в 2-х верстах от платформы серный источник и ванное здание. Можно проехать или пройти по шоссе.

3) **Зеленый мыс**. За Маханджаури платформа – «Зеленый мыс». – Роскошные сады и дачи, и ж.-д. тоннель.

Мыс высок и далеко вдается в море. Открытые виды на море и на горы. Чистейший, совершенно морской воздух. Растительность субтропическая. На многих дачах сдаются комнаты

4) **Ботанический сад**. За Зеленым мысом обширный ботанический сад в 65 десятин. В нем по отделам сосредоточены все растения следующих шести субтропических стран: – 1) Японии и Китая, 2) юго-восточных штатов Сев. Америки, 3) Южного склона Гималаев, 4) Юго-восточной Австралии, 5) Южного Чили и 6) Новой Зеландии. Посадки очень обильны и интересны. Много цветов всех стран. Из беседки виды на Главный хребет и на море.

5) **Чаква**. В 12 верстах от Батума ж. д. ст. «Чаква» Дачи и морские купанья. Близ нее огромное бывшее удельное имение «Чаква», более тысячи десятин. 500 из них заняты плантациями чая и более 500 культурами. 30 десятин мандариновой рощи, 30 десятин бамбука, 12 десятин лакового дерева, 7 десятин лимонной рощи, 5 десятин масляного дерева. Чайная фабрика. Все доступно осмотру. Рядом с

«Чаквой» бывш. имение Некрасова, «Зейнаб» в котором были промышленные плантации роз. Они отправлялись в срезаном виде в большие центры. Здесь же чайная плантация бывш. фирмы К. и С. Попова. В общем плантации Батумского поЗережья давали на рынок более 25 тысяч пудов чая ежегодно.

6) **Цихис-Дзири** – дачное место за «Чаквой». Оно приютилось на высоком обрывистом берегу, вдоль которого проложена ж. д. За ним поднимаются горные склоны изрезанные балками. На них правильно раскинулись сады и дачи, у которых одна за другой три ж. д. платформы.

В Цихис-Дзири на дачах сдаются комнаты. Много роскошных дач–замков. Прекрасное купанье.

На склоне в 30 сажен высоты над самым морем древняя крепость. От крепости вид на Главный Хребет.

7) **Кобулеты**. За Цихис-Дзири следующая ж. д. ст. Кобулеты. Это поселок и дачная местность. На протяжении верст восьми здесь у самого пляжа построены дачи. Второй ряд дачных участков расположен на низкой равнине, которая дальше от моря переходит в заболоченную низину и замыкается двумя цепями лесных хребтов. В горах богатая охота.

За Кобулетами ж. д. полотно, идущее на Кутаис, скоро уходит от моря и прорезывает плоскую местность покрытую лесами и болотными топями.

Экскурсии из Батума в горы.

Из Батума можно легко осуществить две интереснейших горных поездки. Одну по красивейшему шоссе от Батума до Абасс-Тумана (157¾ версты) (см. – выше), а другую, по Аджарии по оригинальному и дикому ущелью р. Чороха, по которому шоссе до города Артвина (80 верст).

Шоссе Батум – Артвин (по Аджарии).

Шоссе в Артвин выходит из Батума к югу вдоль берега моря. С одной стороны – море, с другой поселки и сады, за которыми высятся горы. Через несколько верст шоссе достигает р. Чороха и сворачивает вверх по ее течению. Это бурная горная река, пробившая себе в горах очень капризное скалистое ущелье, по которому и врезывается в горы дорога к Артвину и вползает вверх по карнизам в каменных стенах, встающих над пенистами водами реки. Общая картина этого горного пути так обильна разнообразными впечат-

лениями, что она увлекает своими неожиданностями к невиданным сочетаниям скал, леса, полей, высоких селений, лазури небес, шума реки, богатейшей растительности и сочностью и живостью всех ее красок. Здесь природа не жалела их. Тут выражена отчетливо вся ее сила.

По дороге приходится проезжать мимо большого медного Дзанаульско-го рудника и завода бывшего Кавказского медно-промышленного О-ва.

Селения горцев-аджарцев (магометан грузинского происхождения) лепятся выше дороги на более пологих склонах среди садов и полей кукурузы.

На 80-й версте г. Артвин. Его дома и сады находятся частью на огромной крутизне, частью сбегая вниз по скалистым уступам. Город очень оригинален. Сохранил много черт восточного быта.

Обратный путь из Артина в Батум можно сделать в место экипажа в лодке-каюке с высокими бортами. Течением воды ее сносит вниз часа за 4–5. Эта поездка дает местами весьма сильные ощущения, но вполне безопасна. Место в каюке рассчитанное человек на 20, стоило до войны около рубля. Ходили каюки ежедневно.

Вся поездка занимает два дня с ночлегом в Артвине, где есть постоянные дворы.

Поти.

Портовый город центр экспорта марганца. Расположен в устье Риона среди заболоченного побережья. Верст на 100 от Поти Рион судоходен. Со времени возникновения марганцевых разработок порт в Поти лет тридцать строился и перестраивался. Затрачено на него было мил. 20 руб., но оставался мало удобным. Лишь в последние годы перед войной в нем был создан энергией городского самоуправления марганцевый элеватор, порт расширен так, что может сразу стоять до десяти океанских пароходов. До войны из Поти вывозилось до 35 мил. пудов марганца ежегодно.

Построены мосты через Рион и Малтавку, подняты и шоссированы многие улицы, построена больница, электрическое освещение и трамвай, здания бывших мужской и женской гимназий и т. д.

Населения 20 тыс. Почта. Телеграф, госсиницы бывш. Колхида, Орианаль, Бристоль, Одесские номера.

От Сухума до Поти.

Очемчиры. В 52 верстах по шоссе к юго-востоку от Сухума местечко Очемчиры. Оно устроилось на низменном наносном берегу

при устье р. Гализги, которая составляет границу между Абхазией и Самурзаканью (лежит между Гализгой и Рионом). Местное население – абхазцы и самурзаканцы очень разбавлено пришлым элементом – турок, греков, русских, грузин, армян. Всего около 2000. Очемчиры – естественный порт и торговый центр довольно живого земледельческого района. Отпускается портом главным образом кукуруза, до войны около 3-х мил. пудов в год. Потом идет лес и фрукты.

Имеется почта, телеграф, аптека.

Гостиница бывш. Ялта. Лесопильный завод.

В Очемчирах перед войной стал возникать дачный поселок. Город разбил свои земли на участки и распродал их по очень невысокой цене. Война и последующие годы разрухи остановили рост этого дела.

Марганцевые, медные, железные, и серебросвинцовые руды, антрацит.

В 30 верстах от Очемчир у селения Г у п с а открыты залежи марганцевой руды и железных, медных и серебро-свинцовых руд. На землях селения Бедиа и Квирчельской¹ казенной дачи найден в большом количестве антрацит. Площадь каменноугольных залежей определяется в 180 квадратных верст при горизонтальном залегании пластов. В 1900-х годах начата была их коммерческая разработка, но потом заглохла.

Археологические памятники. Вверх по р. Гализге в в горах верстах в 20 от Очемчир имеются развалины древней церкви, постройка которой относится к X веку.

У нее возник в 1900-х годах женский монастырь Моквы.

Зугдиды и Квалони.

После Очемчир шоссе (и проектированное полотно Черноморской дороги) отходит от моря, огибая заболоченные сильно области, пересекает р. Ингур и входит в г. Зугдады, центр Мингрелии, которая лежит между р. Ингуром и Рионом.

Далее шоссе направляется к ст. Квалони, Зак. ж. д., находящейся в 30 верстах от моря (от Поты).

¹Ткварчельской (Ткуарчалской). – Прим. ред.

ЧАСТЬ IX

Восточное Закавказье и плоскогорья малого Кавказа

Азербейджан.

Степи и пустыни Восточного Закавказья. Безоблачное синее небо по полгода не бросает дождя на огромную область, что протянулась от Каспия почти до самого Тифлиса. Сурамские горы не пропускают сюда туч с Черного моря, а пыльным и знойным ветрам с востока путь вполне открыт. Вот отчего здесь климат резок и засушлив.

Большую часть года здесь все мертво, тускло, безмолвно. Людей здесь можно видеть только зимою, в период дождей, когда степную пыль закрывают травы, и в раннюю весну, когда солнце еще не успело беспощадно проявить свою власть над степями. Эти люди-кочевые татары; они сгоняют в степь свою скотину с окрестных горных лугов на зимнюю стоянку. Зимой их выживают с гор холода и снег, а в теплое время года они опять возвращаются в горы на альпийские гасбища. Закавказская степь не везде пустынна. Там, где горы пускают в нее живые, звонкие струи речек, на ней, как темные глаза на бледном лице, глядят зеленые сады и поля. Вместо кочевника тут сидит земледелец-татарин. Из каждой сбежавшей с гор речки он отводит безчисленные канавки. По ним расходится вода большинства речек, идущих со склонов Кавказа и закавказских нагорий; сухая земля жадно впитывает влагу, так что она не достигает Куры; зато почва становится необычайно плодородной. Внимательно и настойчиво трудится над своим клочком татарин, разводит тенистые фруктовые сады, рисовые поля. Кругом зной, голь, бурые и желтые стебли травы и бурьяна, а на орошенных полях красуется сильная пшеница или зреет ячмень. Урожай собирают роскошные: до 150 и более пудов с 1 десятины. Когда требуется поднять воду, ставят большие деревянные колеса в роде мельничных; к лопастям подвязывают черпаки из глины. Они вертятся вместе с колесом, захватывают воду, а вверху она выливается в жолоб и бежит дальше сама по канавам.

Орошение степей. Степь орошена и населена только вокруг речек, громадная же часть ее остается пустыней, годной, как сказа-

но лишь для кочевников и то в зимнее время. Степи еще ждут того времени, когда целая сеть оросительных каналов обратит их в жилище для многих миллионов людей. Про них можно без ошибки сказать: без орошения – пустыня, с орошением – рай. Но этот рай не станет еще не скоро. Чтоб его создать, надо затратить много труда и денег. Пока только проведено несколько соединительных канав в 60 верстах от Тифлиса. Они обратили 11 тысяч десятин бесплодной земли в хлебные поля. Стоило это 400,000 рублей; стало-быть на каждую десятину затрачено по 36 рублей. Плод, как видно, получился хороший, но дальше дело не пошло.

Не то было в закавказских степях в древнее время. Из очень старых летописей известно, что тогда в них жило гораздо больше народу чем теперь.

Закавказские татары. Вся долина р. Куры от впадения Алазани до Каспийского моря населена закавказскими татарами. Часть их кочует со своими стадами, другие живут оседло. Кроме татар за последние 50 лет XIX века не мало было сослано сюда за отступление от православной веры русских сектантов: молокан, духоборов и других. Есть еще здесь несколько немецких колоний.

Татары своим нравом сильно отличаются от соседних с ними грузин; они всегда были свободными людьми, не знали крепостного гнета, отчего в их характере совсем нет ничего рабского. Лица почти у всех серьезные и строгие. Держатся они самостоятельно, знают себе цену.

Большая часть татар очень деятельны и трудолюбивы как скотоводы, земледельцы, садовники, огородники и ремесленники. Поля и сады их обрабатываются тщательно. Скота у татар много, их лошади и рогатый скот рослы и красивы.

Татары живут не только по нижней долине Куры, но и во всему Восточному Закавказью. Ими заняты бывшие губернии Бакинская, Елизаветпольская и частью Эриванская – Нахичванская автономная область. Это Соц. Сов. республика Азербейджан. Центр ее г. Баку. Азербейджанская С. С. Р. имеет 74,7 тысяч кв. верст. 450 тысяч городского населения и 1,555 тыс. сельского населения, а всего 2.005 тысяч человек. Плотность 27 человек на 1 кв. версту. Закавказские татары все магометане. Большая часть их – шииты меньшая суниты. Они принадлежат к тюркской группе народов Закавказья и говорят на т. наз. азербейджанском наречии.

Баку.

Центр Азербейджанской С. С. Р. со всеми центральными учреждениями, центр нефтяной промышленности Апшеронского полуострова и самый большой порт Каспийского моря по ввозу и вывозу. Бухта Баку имеет 22 версты береговой линии. Баку резко делится на современный город – полуамериканской складки, быстро выросший за счет нефтяной промышленности, и старый город, бывшую резиденцию ширванского ханства. В первом университет, конторы, магазины, улицы столичного вида, красивая набережная, бульвар, шумные, людные пристани. Второй – татарско-персидский приютился вокруг бывшего ханского дворца. Здесь мечети, минареты, тесные кривые улицы-лазейки, дома с плоскими крышами, восточный базар с темными рядами лавок и духанов.

Историческая справка. – Сохранились в Баку остатки крепостных стен арабской архитектуры IX века, Баку несомненно древнее и существовал и в первый период владычества арабов на Кавказе в V и VI в.в. Много столетий он был резиденцией персидских ханов. В 1813 г. перешел к России. Баку оставался глухим городом до 1872 г., до отмены откупов на нефть, и изобретения буровой техники для ее добычи. После этого он вырос по американски быстро вместе с ростом нефтяной промышленности.

Рост нефтяного дела. В 1850 годах добывалось до 175 тыс. пудов. В 1876 г. 5,300 тыс. пуд. в 1901 г. 681 мил. пуд. и тогда Россия стояла впереди всех стран по добыче нефти. В 1913 г. было добыто 466,8 мил. пудов. Число рабочих, занятых на промыслах, было больше 40 тыс, 46% всей нефти добывалось 6-ю крупнейшими фирмами: Нобель, Каспийско-Черноморское О-во (Ротшильд), т-во Манташев и К-о, Бакинское Нефтяное О-во (Кокорев), Каспийское О-во (Лукасов) и Лианозовы.

Теперь промыслы объявлены общегосударственными. В 1921–22 году добыто 183,7 милл. пудов, а в 1922–23 году 217,9 милл. пуд. нефти. Из них на госуд. промыслах получено 212,8 милл. пуд. и принято кустарной нефти 5,1 милл. пуд.

В городе имеются: новый бульвар, несколько садов и скверов (насаждения очень трудны по почвенным и климатическим условиям), педагогический музей, промышленный музей, университет, много учебных заведений, среди них есть технические и мореходное, 2 театра, цирк и т. п.

Археологические памятники:

1) **Дворец Ширван-Шахов.** При нем «джума-мечеть» и судилище – «диван-хане». Арабский стиль XV века. Монументальные здания из серо-желтого камня. Расположен дворец среди остатков крепостных стен. Там же развалины мечети, основанной в 1078 г., от которой сохранились стены с куполом и кое-где резные каменные рамы и фрески.

2) **Башня – Кыз-кала – девичья башня.** Недавно еще служила маяком, потом обращена в склады морского имущества. 115 ступеней ведут на эту башню, с которой открывается широкий вид на море и на Баку.

3) **Крепостные стены под водой.** – В 206 саженях от берега над водой поднимаются остатки древних стен крепости IX–X века арабского стиля. Они служат сейчас пристанями рыбацких лодок.

Описанные выше археологические памятники обращены во всякого рода склады и изуродованы постройками и переделками, из под которых глаз туриста с трудом может выделить их прекрасные архитектурные линии и формы.

Гостиницы бывш. Европа, Метрополь, Гранд-Отель, Кавказ, Больш. Московская. Почта. Телеграф. Телефон с Тифлисом. Пароходные конторы. Адресный стол.

Нефтяной район.

Главные нефтяные богатства Апшеронского полуострова находятся на Балахано-Сабунчинской площади, в нефтяном городе верстах в 12 от Баку, и на Биби-Эйбате за Баиловым мысом. Тут множество легких вышек, облепленных всякими зданиями с машинами, над буровыми скважинами и резервуарами для нефти. Отсюда по трубам паровые машины перегоняют нефть в «Черный Город» и «Белый Город» – это города керосиновых заводов, где тысячи машин и тысячи людей работают над нефтью, чтобы получить из нее керосин, бензин, машинное масло, серную кислоту и проч. Тут машины, грохот колес, склады, вагоны, баки, бочки, толпы суетливо работающих людей – вот картина этого керосинного царства. Дело ведется громадное.

Черный город старше Белого города. Он возник, когда еще не умели сжигать нефть в форсунках и получил свое название от массы копоти. Это город множества нефтеперегонных заводов, не очень большого размера. К январю 1915 г. в нем было 80 заводов, из которых работало всего 35. Их заглушили заводы крупных фирм, у

которых дело было поставлено много совершеннее с технической стороны. Они устроились главным образом в Белом Городе, который является продолжением Черного. Здесь меньше копоти и воздух лучше. Снабжают энергией промыслы и заводы грандиозные электрические станции бывш. «О-ва Электрическая сила» – одна на границе Белого города, другая у Баилова мыса, падающая энергию на Биби-Эйбат.

Вечные огни и сопки-вулканы.

На Апшеронском полуострове на восточной оконечности Б. Кавказа в недрах земли не все спокойно. Оттуда бьют горячие ключи, выходят горючие газы и нефть, по всему полуострову расположены своего рода небольшие вулканы или сопки, выбрасывающие грязь. Морской берег здесь за последние 900 лет два раза опускался и поднимался на несколько сажен. Окрестные острова все подняты со дна моря подземными силами. Один из них, остров Кумани, вышел из под воды всего 40 лет назад. В море на юг от Баку со дна прорываются газы в таком количестве, что вся вода под ним точно кипит, как в котле. Стоит бросить зажженную паклю, как всю поверхность охватывает пламя.

В степи недалеко от Баку горючие газы выходят из трещин в земле.

Сураханы. Выходы горючих углеводородных газов имеются в большом количестве д. Сураханы, верстах в 6 к югу от Балахано-Сабунчанских промыслов. Огни там постоянно горят и называются «вечными огнями». Ночью несколько десятков языков пламени выются высоко в воздухе серебряным светом.

Еще лет сорок назад здесь сохранялся древний храм- капище огнепоклонников, теперь он закрылся и лежит в развалинах. Главная масса газа, который поддерживал вечные огни этого храма огнепоклонников утилизирована заводом для обжигания извести.

Боз-Даг. У ст. Баладжары, (от которой отходит ветвь на Баку), из окон вагона к с.-в. виден высокий холм. С него прямо в сторону полотна спускается поток голубовато-серого цвета. Это и есть Боз-Даг или по русски Серая гора, вулкан с лавовым потоком. Поток состоял из жидкой глины, которая текла, а потом застыла. Когда вы всходите на холм Боз-Дага, то видите, что он сложен из осадочной породы (из песчаника третичной системы), которая слегка приподнята вулканом, треснула и из трещины изверглась серая масса, застывшая потоком. Боз-Даг – вулкан в состоянии покоя. Но он, как Везувий, через некоторые промежутки производит изверже-

ния. Жители поселка у его подошвы рассказывают, что еще недавно гора выбрасывала комья грязи целым фонтаном, который растекался потоком во все стороны. На Боз-Даге эти потоки разных эпох наслаиваются друг на друга и показывают, что он действовал периодически.

Алят. Боз-Даг у ст. Баладжары это один из многих грязевых вулканов Апшеронского полуострова. Со станций Пута, Алят и всех промежуточных между ними, если сделать экскурсию в 15–20 верст, то можно видеть более интересные ныне действующие грязевые вулканы. Они расположены по линии местных сбросов горных пород. Как Везувий, они окружены меньшими сопками, которые действуют, когда вулкан спокоен. Всегда можно видеть сопку, бросающую грязь своего рода модель настоящего вулкана, как их рисуют в учебниках – конус с кратером, с потоками. Кратер представляет собой озеро. Особенно интересны вулканы Алят (доступен со станции Алят) и Большой Боз-Даг (доступен со ст. Пута). Посещение их потребует одного дня. На Аляте слышатся булканье и хлюпанье грязи в маленьких озеровидных углублениях, в центре большого извергавшего грязь кратера. Кратер большого Боз-Дага имеет вид озера. Из него иногда выделяются горючие газы и бывают взрывы. Явления всех этих вулканов Апшеронского полуострова вызываются тем, что здесь газы, скрытые в огромных глубинах вырываются на поверхность земли, образуя трещины и увлекая за собой глинистую грязь, подстилающую песчаники третичной эпохи.

При извержении вулканов газы часто воспламеняются и горят высоким столбом, далеко освещая окрестности.

Лет 25 назад вулкан Лок Ботон у ст. Пута имел большое извержение, сопровождавшееся возгоранием газов, описанное геологом Шегреном. После последнего землетрясения в Шемахе подобное же извержение с пламенем наблюдалось у вулкана близ Молоканской деревни Морозы. Совершенно то же явление самовозгорания газов – имеется в описанных выше вечных огнях у деревни Сураханы. Только там оно не сопровождается извержением грязи.

Особенно энергично вулканы Апшеронского полуострова действуют после землетрясений, когда земная кора дает трещины или когда старые трещины раскрываются.

Вокруг этих вулканов населения нет. Встречаются только весной и осенью кочевья татар.

Закавказская ж. д. Общие сведения. Грузооборот.

Закавказская ж. д. состоит из магистрали Баку – Батум, протяжением в 842 версты и большой линии на юг от ст. Наутлуг (10 в. от Тифлиса) – к Александрополю и Джульфе, на Персидской границе, протяжением в 517 верст (с веткой на Эривань в 14 верст). Была еще линия – А л е к с а н д р о п о л ь, Карс, Саракамыш, но она отошла в пределы Турецкой Армении.

От ст. Наутлуг к северу идет небольшая ветвь в Кахетию до г. Телава. От ст. Михайлово ветвь в Боржом (28 верст) и далее узкоколейное полотно в Бакуриани. От Михайлова на север маленькая ветвь (4 в.) в Сурам. От ст. Шаропань в Ч и а т у р ы марганцевая ветвь до ст. С а ч х е р ы. От ст. Рион ветвь к Кутаису и Тквибули 49 в. (каменноугольные копи) и от ст. Самтреди ветвь к порту Поти (62 в.).

Имеются еще две в проекте линии, постройка которых была начата перед войной, но незакончена и остановилась – это линия Евлах – Шуша и другая – Баладжары – Шемаха, Нуха, Закаталы, Мелани (Телав – Тифлис). В настоящее время строится ж.-д. линия Баку – Джульфа.

Магистраль и названные линии Закавказской ж. д. соединяют два моря Каспийское и Черное и, прорезывая Закавказье с востока на запад и с севера на юг, обслуживают почти все более значительные городские, промышленные и курортные центры – Баку, Ганжа, (бывш. Елизаветполь), Тифлис, Кутаис, Батум, Поти, Александрополь, Эривань, Джульфу, Телав, Боржом, Бакуриани, Чиатуры, Тквибули, Самтреди.

Кроме того, имеется, еще сплошной нефтепровод от Баку до Батума протяжением в 839 верст с пропускной способностью до 60 милл. пудов в год, открыт в 1909 г. Стоил в постройке 21 милл. руб.

Закавказская ж. д. оживила весь край в хозяйственном и промышленном отношениях. За последние пять лет перед войной грузооборот дороги возрос в два слишком раза. В 1912 г. он достигал 252 милл. пудов. В грузообороте 1912 г. марганец составлял 60 милл. пудов, керосин – 28, нефть – 22, хлопок – 3, вино – 3, кукуруза, рис и др. зерновые продукты – 3 милл. пуд., дальше идут дрова, уголь, строительные материалы, фрукты, овощи, солодковый корень, шерсть, рыба, медь и пр.

Панорамы. На многих участках полотно дороги проходит среди богатой и очень интересной природы. На протяжении от Батума до Сурамских гор дорога прорезывает русские субтропики по

долинам рек Риона и Квирилы, покрытых роскошной растительностью.

Разнообразные увлекательные горные панорамы разворачиваются на перевальном участке пути, через Сурамский хребет между ст. Ципа и Михайлово.

Линия, идущая к Александрополю, прорезывает грандиозное Бамбакское ущелье с неожиданными впечатлениями теснин, поражающими воображение людей, не привыкших к горам.

Очень красивы виды ущелий и гор по Боржомской и Бакурианской веткам.

Подробные описания см. в статьях об отдельных участках Закавказской ж. д.

Ж-д линия Баку – Тифлис (шоссейные и колесные пути к ней).

Каспийское и Черное моря соединены ж.-д. линией Баку – Тифлис – Кутаис – Самтреди – Батум (Самтреди – Потти).

В 14 верстах от Баку узловая станция Баладжары, у которой и присоединяется к магистрали коротенькая ветвь из Баку.

От Баладжары ж.-д. линия проходит по степной пустынной местности с редкими татарскими поселками. Замечательна она лишь вулканическими явлениями в виде грязевых сопки и выходов горючих газов (см. Вечные огни и сопки-вулканы).

Линия проходит вдоль берега Каспийского моря через станции Эйбат, Пута, Черногорка, Сангатал, Дуванный, Алят и Ат-Булах.

От ст. Ат-Булах она поворачивает под прямым углом на запад и через станции Наваги и Пирсогат подходит к большой ст. А д ж и - К а б у л на 119-й версте от Баку.

От Аджи-Кабула идет почтовая колесная дорога на Сальяны, – Божий промысел и на Сальяны–Ленкорань (см. Аджи-Кабул – Ленкорань).

Муганская степь. Следующая за Аджи-Кабулом станция М у г а н ь. Местность, лежащая отсюда к югу между Курю и Араксом, и есть известная Муганская степь. И Кура, и Аракс в разливы приносят сюда много очень плодородного ила, подобно Нилу. Благодаря ему в орошенных местах Муганской степи имеются плантации хлопка и риса. Кроме этих немногих орошенных участков, вся Муганская степь представляет пустыню, которая легла в нижнем течении реки Куры широкой полосой до самой персидской границы. В древности, еще в первые годы нашей эры, тут во все стороны, куда только хватал глаз, стилились возделанные поля. С них

по два или даже по три раза в год собирались обильные урожаи. У жителей были сады, богатые виноградники; густо стояли здесь села и города; по всей местности были проведены каналы, которые поили землю влагой, а людям давали хлеб. Но горе в том, что через эту страну мимо Каспия пролегла старинная дорога, по которой азиатские орды наводняли Кавказ. Одна толпа проходила за другой с огнем и мечем. Погубили они здесь всякую жизнь, от городов оставили одни развалины, остатки которых и до сего времени еще можно видеть в степи. Оросительных канав некому было поддерживать; они рушились, заволакивались тиной, заносились пылью. Вода по ним проливалась зря, гнила по топям; от этого истощались реки. Деревья посохли; с прежних трудовых нив ветер смел плодородную почву; обнажились солончаки. Жаркое солнце dokonчило дело запустения, высушив степные воды. В настоящее время Муганскую пустыню даже нельзя оросить и сделать жилой. Таковы подвиги завоевателей. Давно забыта пролитая ими кровь, давно миновали причиненные ими людям лютое горе и жестокие страдания, давно сами они затерялись и забылись, и только делам их, страшная мертвая пустыня служит вековечным памятником.

В Закавказьи много таких мест, где по нескольку раз нарождалось население, росли города и села, зрели хлеба, цвели сады, потом все это вдруг разгромлялось жестокими войнами. Турист может догадаться о бездне пролитой здесь крови по множеству немых, печальных развалин от древних крепостей, домов, церквей, башен, разбросанных по всему краю.

Кюрдамир – Шемаха. Далее к западу ж. д. линия проходит станции Черноводск, Подар, Сагир, К е р а р и подходит к ст. К ю р д а м и р, от которой к северу 70 верст шоссейной дороги до г. Шемахи, бывшей столицы Ширванских шахов. Расположена Шемаха у южной подошвы Б. Кавказа в зоне, подверженной землетрясениям. Последнее сильное землетрясение в Шемахе было в 1902 г.

Шемаха центр кустарного и мелко-фабричного производства шелковых шалей, платков и тканей и выделки оружия и серебряных черненных изделий. В районе Шемахи развито шелководство, виноградарство и садоводство (28 тыс. жителей).

Историческая справка. Шемаха основана в VI веке.

В XVI веке купцы Венеции и Генуи посещали ее для закупок шелка. В России издавна он известен под именем Шемаханского. Шемаха была до XVII века цветущею столицей Ширванского ханства. Потом дагестанские горцы, турки и персы неоднократно раз-

зоряли ее. В 1712 году хан кази-кумыхский опустошил Шемаху и перебил бывших там русских купцов. Это событие было поводом для Петра 1 предпринять поход в Персию. В 1734 г. Надир-шах разорил Шемаху. В 1805 г. Ширванский Мустафа-хаи вступил в русское подданство. С 1820 г. введено русское управление. С 1840 г. Шемаха центр Каспийской области. С 1846 г. губ. город Шемахинской губ. После разрушения ее землетрясением 31 мая 1852 г. губ. учреждения перенесены в Баку. Сильные землетрясения были в Шемахе: в 1607, 1859, 1871 и 1902 гг.

Близь Шемахи на горе имеются развалины крепости Кыз-кала (девичья крепость) бывшей цидатели ширван-шахов.

От Шемахи идет вьючная тропа через Главный хребет на север в Дагестан, в Кубу.

Уджары – Геокчай. За Кюрдамиром линия дороги проходит станции – Карабуджах, Мюсюсли, Баргушеты и подходит к ст. Уджары, от которой отходит шоссе протяжением в 17 верст на г. Г е о к ч а й – административный центр уезда.

Евлах – Шуша. Первая узловая станция на 262 версте от ст. Балджары ст. Евлах. От нее была начата перед войной постройкой, но не открыта и заброшена ж. д. линия к югу в г. Шушу.

От Евлаха к югу идет старое шоссе в Ш у ш у протяжением в 104 версты.

На этом пути имеется татарское селение Берда на р. Тертере недалеко от впадения ее в р. Куру, при ст. Тертере.

Албания. Здесь в древности был г. Парта в, богатая и обширная столица Албании и Агвании. Албания занимала большую часть восточного Закавказья, от Алазани до Каспийского моря и от р. Самура до р. Куры и была самым культурным и влиятельным царством Закавказья. Управлялась она царями. История Албании мало известна. В VII веке Албания была завоевана арабами и с этого времени Партав получил название Берда. В 943 г. город был разграблен руссами, доплывшими сюда по Куру из Каспийского моря. В XIV веке его совершенно разрушил Темерлан. Теперь имеется на его месте одна полуразрушенная башня. В конце XIX века здесь велась раскопки.

Шах-Булах – развалины крепости при бывш. почтовой ст. того же названия. Бывшая столица Карабахских ханов.

Шуша центр шелкомотального и коврового производства. Вела большую торговлю с Москвой и французскими фабриками шелковых тканей. Старая крепость Карабахского ханства. Сохранились крепостные башни. Город восточный. Красиво расположен на высокой горе.

Евлах – Нуха. От ст. Евлах к северу идет (шоссе протяжением в 76 верст) в Н у х у, уездный город. Был раньше столицей Шекинско-го ханства. 38 тысяч жителей. Главный центр шелкового производства на Кавказе. Из архитектурных памятников интересен дворец Гуссейн- хана, постройки 1760 г. в персидском стиле.

Ганжа, бывш. Елисаветполь. От ст. Евлах линия ж.д. проходит 63 в. тоже по степной и пустынной местности через станции – Мингечаур, Геран, Кюрокчай, Даль-Маметлы, Зазалы и достигает ст. Ганжа, бывш. Елисаветполя. В 5 верстах от нее по трамваю или по шоссе г. Ганжа б. Елисаветполь на р. Ганжа-чай, впадающей в Куру. Ганжа бывшая столица Ганжинского ханства. Населена преимущественно татарами и армянами. 60 тысяч жителей. Из архитектурных памятников сохранилась красивая мечеть XVII в.

Гостиницы бывш. Европа, Лондон, Петроград, Центральная, Эр-митаж.

Медь. В Ганжинском уезде находится главное место добычи медной руды и выплавки меди в Закавказье – заводы Кедабекский и Келакентский в верховьях реки Шамхор-Чая. К ним идет дорога от ст. Шамхор. На Кавказе медь добывается и выплавляется еще в Борчалинском уезде и в Артвинском округе Аджарской автономной с с. р. Всего на Кавказе добыто в 1912 з. 19.867 тыс. пудов медной руды и выплавлено 598.747 пудов меди. В 1923 году все эти предприятия бездействовали.

На склонах М. Кавказа в пределах бывшей Елисавет - польской губ. содержатся богатые залежи многих полезных ископаемых. Особенно обильны здесь залежи медной руды с высоким содержанием металла. Тут имеются кроме того пока неразрабатываемые еще железные руды, нефть, золото, кобальт, барит, яшма, мрамор и др.

Акстафа. От ст. Ганжи остается до Тифлиса 177 в. На этом участке линия ж. д. идет по долине Куры в значительном расстоянии от реки параллельно ее течению. Приблизительно половину этого расстояния она проходит по прежнему по степной и бедной местности, минуя станции Алабашлы, Долляр Шамхор, Дзетам, Козляр и Тауз, за которой пейзаж начинает разнообразиться. К дороге подступают горы, природа становится живее, встречаются лесистые склоны.

За ст. Тауз ж. д. линия проходит ст. Татлу и подходит к с т. Акстафа, от которой отходит шоссе на Делижан. В Делижане шоссе соединяется с шоссе из Тифлиса и дальше шоссейные пути расходятся на Эривань и Александрополь, и далее на Карс в пределы Турец-

кой Армении (см. шоссе Акстафа – Делижан – Эривань; Делижан – Александрополь).

На втором перегоне от ст. Акстафа ж. д. полотно, перейдя по мосту через Куру, прорезывает т. н. Караязскую степь. Между станциями Пойлы и Согут-Булах она вся изрезана искусственными оросительными каналами и из пустыни обращена в плодородное земледельческое место.

Навтлуг – Телав. За Акстафой линия ж. д. проходит станции Такарлы, Пойлы, Салоглы, Согут-Булах, Баюк-Кяси к, Караяз, Иору и подходит к узловой (последней перед Тифлисом) ст. Наутлуг, от которой отходит ветвь в Кахетию т. е. в долины среднего течения рек Иоры и Алазони к г. Телаву.

За ст. Наутлуг ж. д. полотно входит в котловину г. Тифлиса, описание которого см. в гл. Грузия.

Колесная дорога Аджи-Кабул – Сальяны – Божий промысел Сальяны – Ленкорань.

От ст. Аджи-Кабул идет почтовая дорога (175½ в.) на юг в Ленкорань. Она идет по левому берегу Куры до м. Сальяны, затем переходит на левый берег рукава Куры-Акуши и по низменному прибрежью Каспия направляется в Ленкорань.

Сальяны – административный центр Джевадского уезда. Расположен на р. Куре. Центр Каспийско-Куриных рыбных промыслов. 18 тыс. населения. Город делится Курюю на азиатскую и европейскую части, с хорошими постройками, с русским населением, имеющим отношение к промыслам.

Божий промысел – местечко и порт в 27 верстах ниже Сальян по р. Куре и в 17 верстах от устья. Здесь находятся богатые рыбные промысловые угодья, об'явленные имеющими общегосударственное значение, согласно постановления ЦИК'а от 25/XI 1922 г. Находятся они в ведении Главного управления рыболовства и рыбной промышленности Госрыбпром, которое эксплуатирует их путем государственных рыбопромышленных предприятий, отчасти путем сдачи в аренду. Самовольный лов рыбы в виде промысла здесь воспрещается. Ловятся осетр, белуга, севрюга, сом, шемай, судак. Всякого рыбного товара Каспийско-Куриное рыболовство до войны давало до 2200 тыс. пудов в год.

Ленкорань – порт в 212 морских миль от Баку, административный центр Ленкоранского уезда, бывшая резиденция талышинских ханов. Расположен у склонов Талышинских гор. Совершенно защищен от холодных и засушливых ветров. Имеет субтропиче-

ский климат, но нездоровый – с лихорадками, особенно в июле и августе, и богатую растительность. Порт отпускает фрукты, вино, лес, рыбу, овощи. 18 тыс. жителей – татар, персов, армян; русских около 20%.

В 12 верстах от Ленкорани местный курорт с горячими сернистыми Миакунскими минеральными источниками с температурой в 34–36 гр.

Ленкоранский край очень интересен и богат природою.

Тут растут пышные леса, какие бывают только в субтропических странах, возделываются рис, хлопок, всевозможные южные фрукты. Тальшинский горный хребет, как ножом, отрезал с запада эту страну от Муганской степи. Дожди выпадают здесь обильно; восточные склоны Тальшинских гор заросли густейшей чащей лесов, а по низменности и по берегам Каспийского моря рассеялись болота и топи. В непролазных высоких камышах водятся кабаны и всякая дичь. Водятся тигры. Охотники без числа ловят сетями уток, гусей и другую водяную птицу. Коренные жители этой страны – тальшинцы; они сродни персам. Лица у большинства их бледные, истомленные лихорадками; глаза впалые, черные, блестящие. Жилища их и пашни разбросаны среди лесов, на полянах и просеках, расчищенных топором и огнем, по склонам гор и низменности. В низинах легче помещение строится на высоких столбах; оно имеет вид тростниковой беседки; в ней по вечерам и ночам спасаются от комаров и мошек; проводя летние ночи на такой вышке, легче уберечься от лихорадок.

В этой стране есть и русские. У подошвы Тальшинских гор построено несколько богатых молуканских сел. Это тоже ссыльные. Они здесь устроились хорошо: кто пашет землю, кто ведет торговлю.

Белясувар. На полдороге между Сальянами и Ленкораном местечко Пришиб. От него отходит колесная почтовая дорога в горы к торговому местечку Белясувар на персидской границе.

Астора находится к югу от Ленкорана, в 34 морских милях, на границе с Персией, торговое местечко и порт.

Шоссе Тифлис – Сигнах – Лагодехи – Закаталы – Нуха – ст. Евлах Зак. ж. д.

От Тифлиса имеется шоссе на Сигнах – Лагодехи – Закаталы – Нуху к ст. Евлах Закавказской ж. д. протяжением в 333½ верст. Раньше здесь существовал почтовый тракт со станциями.

Сигнах – уездный город на высоте 792 метра над уровнем моря на водоразделе между Норой и Алазиною, в центре винодельческого района. 10 тыс. жителей. Из города очень интересный вид на долину Алазани и снежные высоты Главного хребта. В XVIII в. была обширная крепость для защиты от лезгинских набегов. Теперь еще существуют ее развалины.

Бодбийский монастырь около Сигнаха в 2-х верстах. В 334 г. в нем скончалась и погребена просветительница Грузии Нина.

Ширакская степь – так называется плоская возвышенность между Порой и Алазиною к юго-востоку от Сигнаха. На ней имеются не разрабатываемые выходы нефти.

Ладодохи (Закатальского округа) у южного склона Главного хребта. Дагестанские горцы здесь отчасти вытеснили, отчасти обратили в мусульман грузинское население, которое получило название ингилойцев.

Закаталы – крепость, основанная в 1830 г. для борьбы с лезгинами-джарцами, теперь административный центр округа.

Из Закатал вверх по р. Джаре идет вьючная тропа на север к Гудурскому перевалу через Главный хребет в Дагестан.

От Закатал в 35 верстах к востоку селение Ка х. Оно расположено на р. Курмух-Чай или Кара-Чай, стекающей с главного хребта в Алазань.

Елисуйские минеральные воды. Вверх по Кара-Чаю в 11 в. от Ках находится с. Елису. Близ него (8 в.) в боковом ущелье Аммам-Дора (банное ущелье) находятся обильные серно-щелочные горячие источники с температурой от 38–42 гр. (Ели-Су по-татарски пятьдесят вод). Они ежегодно привлекают много больных из туземных жителей.

В XVIII веке после разгрома Кахетии возникло Елисуйское султанство. Центром его было селение Цахур. Султанство это уничтожено русской властью в 1844 г.

Из Елису вверх по ущелью Курмух-Чая идет в Дагестан вьючная тропа через Главный хребет в верхнюю долину г. Самура и далее в Кумух. В русских дипломатических актах XVI в. эта дорога считается кратчайшим путем в Кахетию. Она шла от русского гор. Терки на Кефир – Кумык (теперь Буйнакек б. Темир-хан-Шура) Казаничи (Казаныш) Кумух и Сафурск (селение Цахур).

От селения Ка х шоссе идет к востоку в гор. Ну х у или Шеки.

От Нухи идет в Дагестан Военно-Ахтинская дорога к бывшему укреплению Ахты, центр Ахтинского округа. От Нухи она направляется вверх по Шинскому ущелью, поднимается на Салатавский перевал через Главный хребет (3040 метр.) спускается вниз по

р. Ахты-Чаю до селения Бурж или Бор и достигает Ахты – укрепления на берегу Ахты-Чая построенного в 1839 г. В 5 верстах от него находятся Ахтинские горячие серно-щелочные минеральные воды. Местное население лечится ими.

От Нухи к югу шоссе на ст. Евлах Закавказской ж. д. заканчивает весь описанный от Тифлиса шоссейный путь, проходящий у южной подошвы Б. Кавказа всего 333½ версты.

Ж. д. Тифлис – Александрополь – Эривань.

От ст. Наутлуг (в 10 верстах от Тифлиса) отходит к югу ж.-д. линия, обслуживающая нагорья М. Кавказа. На 207 версте она достигает г. Александрополя. От Александрополя на юго-запад идет ж.-д. ветвь на Карс, Саракамыш и Кграурган (128 в.), отошедшая после войны вместе с Карской областью в пределы Турецкой Армении. Другая ветвь (309 в.) идет от Александрополя через Эривань – Нахичевань до торгового г. Джульфа на персидской границе.

Пейзаж плоскогорий Малого Кавказа. За Курю поднимаются кменистые плоскогорья Малого Кавказа. С южной стороны их огибает река Араке. Северный край этих плоскогорий спускается пологими красивыми ущельями в долину Куры. Вдоль по ним гремят ручьи и речки, направляясь к Куре. Берега их заросли рощами, ущелья р. Акстафы, Атены, Куры и др. По дороге из Тифлиса в Александрополь и дальше на Эривань приходится подняться в высокую, совсем особую страну. Широко легли плоскогорья, поднятые немало ниже двух верст над уровнем моря. Кругом все безжизненно, безмолвно; со всех сторон синеют вдали голые горные хребты, нагроможденные здесь во всех направлениях; лесов нигде нет; все, куда хватает глаз, занято горными лугами или обнаженным камнем. Здесь проводят летнюю половину года полукочевые татары, армяне и курды со своими стадами. Вблизи источников стоят их хижины из камня или сакли – землянки.

Участок Тифлис – Александрополь. Научастке Тифлис – Александрополь (207 в.) ж.-д. полотно проходит станции: Наутлуг, Саганлуг, Сандар, Агаша, Сараль, Садахло, Ахтала, Алавердская, Санаин, Колагеран, Шагали, Каракилиса, Амамлы, Налбанд, Калтахчи, Джаджур, Ортакилиса, Александрополь.

В начале пути при под'еме на плоскогорье полотно ж. д. идет по дикой горной местности, красивой и интересной. Переваливает через горный хребет, пересекает р. Храм и входит в ущелье р. Бамбака, вверх по которому идет большую часть своего протяжения, покидая его уже за Каракилисой близ ст. Налбанд. Панорамы пути

по Бамбакскому ущелью необычайно разнообразны и интересны. На пути много тоннелей, один из них достигает двух верст. Много мостов, выемок, карнизов и самых неожиданных видов. У Каракилысы интересный высоко висящий мост.

Александрополь расположен на левом берегу р. Арпачая, на высоте 1540 метр, над уровнем моря, с населением в 50 тыс. чел. Издавна он был пограничным городом между Грузией, Турцией и Персией. До 1877 г. в 2 верстах от города по шоссе на Карс была граница России с Турции. После присоединения Карской области она отодвинулась к ю-з. на 120 верст. В настоящее время Александрополь опять пограничный город, что снова выдвигает его торговое значение. Связан ж. д. путями, как указано выше, не только с Тифлисом, Эриванью, Нахичиванью и Джульфой (у персидской границы), но и с Карсом и Саракамышем в пределах Турции. Центр торговли шелком, сукнами и Коврами. Жители промышленности кустарным производством ковров и сукон и огородничеством.

Гостиницы: бывш. Империяль, Италия, Франция Нью-Йорк.

Экскурсии из Александрополя. Алагез. Ани.

Алагез. К востоку от Александрополя между ним и озером Гокча поднимается не менее интересная, чем Арарат, вторая вулканическая группа М. Кавказа – Алагез, с прекрасной вечно снежной вершиной. В пейзаже Александрополя он играет такую же роль, как Арарат в Эривани.

Алагез поднялся верст на сто к северу от Арарата, напротив него, по другую сторону Араксовой равнины. Высота Алагеза – 4097 метр, на версту ниже Арарата – высота 5169 мет. Замечательно, что русло Аракса между Араратом и Алагезом все больше и больше переходит к северу.

В иных местах старое русло было верст на 12–15 ближе к Арарату, чем теперешнее. Главная причина этого – землетрясения. В XIX веке они подняли берег, прилежащий к Арарату, где сажени на три, где на пять и воды реки скатились и проложили себе новое русло.

Экскурсии к Алагезу совершаются по колесной дороге, огибающей его подошву с юга. Дорога эта начинается от Александрополя и ведет к бывш. крепости Садар-Абад, Эчмиадзин и Эривань (см. ниже).

Ани. Другая интереснейшая экскурсия из Александрополя это на развалины древней столицы армянского царства в г. Ани в 45 верстах к югу. Ани (по туземному «1001 церковь») ныне представляет

собою остатки крепости на берегу Арпачая, защищенной стенами и крутыми склонами со множеством зданий когда-то великолепной архитектуры – церквей, мечетей, дворцов, бань, мостов и пр. На стенах крепости и большей части зданий сохранилось много надписей, дающих археологам богатый материал по истории средневековой Армении. С начала XIX века Ани привлек к себе внимание исследователей, а с 1892 г. систематические раскопки в нем вел академик Н. Я. Марр. С Ани снят план. Описаны его памятники и в нем самом создан археологический музей. В Ани можно не только любоваться остатками интересной архитектуры и изучать надписи, но по непосредственному впечатлению глаза узнать многотрагическую историю Армении.

Название Ани известно с IV века. После разгрома Армении арабами в VIII в. В то время как большинство нахарарских (княжеских) родов Армении было истреблено арабами, владетельная фамилия Багратидов приобрела расположение завоевателей, заслужила доверие халифов и под их покровительством основала новое армянское царство. При царе Ашоте III (961–977) из династии Багратидов, Ани был сделан столицей царства. В короткое время он достиг цветущего состояния, и в нем были созданы многочисленные постройки, об архитектурном достоинстве которых и теперь еще можно судить по их развалинам.

В 1046 г. город заняли византийцы.

В 1064 г. сельджукские турки овладели Ани, разорили, а население его частью разбежалось, частью погибло. В 1239 г. нашествие монголов принесло новые опустошения Армении и сопровождалось новыми массовыми переселениями армян в соседние страны. В 1319 г. Ани был опустошен сильным землетрясением и с тех пор запустел окончательно по свидетельству армянских историков. Однако были найдены монеты, чеканенные в Ани в конце XIV в.

Экскурсия в Ани совершается таким образом: выезжают по ж. д. из Тифлиса по возможности утром, чтобы в дороге до Александрополя любоваться видами Бамбакского ущелья и нагорий М. Кавказа. Ночуют в Александропле и оттуда в извозчиьем экипаже, нанятом «взад-назад» на заре едут в Ани с тем, чтобы к ночи быть обратно в Александропле.

Более короткий колесный путь к развалинам Ани со ст. Ани на линии Александрополь – Эривань. Но там нет извозчиков.

В Ани до войны бывало ежегодно по несколько сот человек туристов и в будущем он должен привлекать к себе все большее и большее число приезжих, как один из интереснейших и богатых археологических памятников истории Востока.

Другие археологические экскурсии из Александрополя.

По течению р. Арпачая (которая в настоящее время вновь является пограничной рекой) имеются другие археологические памятники, относящиеся к эпохи расцвета этой части Армении при Багратидах.

Хошо-ванк – монастырь X века на скалистом полуострове, образуемом Арпачаем. На стенах много надписей. Остатки каменного моста через Арпачай. Рядом две церкви с гробницами Багратидов.

М р е н (нынешнее название Карабах) урочище недалеко от впадения Арпачая в Араке. Развалины церкви, много погребений и крестов с надписями, наиболее ранняя из которых – 992 года.

Багран или Багаран – древний город, основанный в 65 г. нашей эры. Был при арабах первой столицей Багратидов. Сохранились остатки крепости и пять полуразрушенных церквей. Находится в 5 верстах к югу от Мрена на правом берегу Арпачая.

От Александрополя на север идет почтовая дорога в Ахалкалаки. От Александрополя на юг не почтовая дорога в Сардар-Абад, Эчмиадзинь, Эривань. До проложения шоссе от ст. Акстафа и до проведения железной дороги эта дорога была главным торговым и военным путем на Эривань и в Персию.

Ж д. Александрополь – Эривань – Джульфа.

Жел.-дор. линия Александрополь – Эривань – Джульфа протяжением 310 вер. проходит до г. Эривани (132 вер.) через станции: А г и н, А н и, А л а г е з, К а р а-Б у р у н, А р а к с, К а р х и н и от ст. У л у х а н л у по ветке к северу длиною в 14 верст достигает Эривани. (Описание Эривани см. ниже).

Жел.-дор. полотно первую половину пути идет по долине Арпачая, огибая Алагез с юго-востока, а затем прорезывая Эриванскую котловину входит в долину Аракса.

Слева от полотна виден Алагез, справа Арарат.

От Эривани до Джульфы ж.-д. линия проходит через станции: Улуханлу, Маркара, Камарлю, Арарат, Арадзаян, Вели-Даг, Норашен, Башнорашен, Шахтахта, Каргулук, Бамбаши, Нахичевань, К и з и л - В а н к, Неграми достигает на 178 вер. Джульфы. На всем протяжении путь идет по долине р. Аракса по его правому берегу довольно далеко от реки. Почти параллельно ему направляется старое шоссе Эривань – Нахичевань. Ж.-д. линия, открытая в 1906 г.,

очень важна для торговых сношений с Персией. От Джульфы идут пути на Тавриз и Тегеран, т.-е. на главные персидские рынки.

Нахичевань. Центр автономной Нахичеванской области, которая выделена из Армянской С. С. Р. и включена в состав Азербайджанской С. С. Р. Нахичевань один из древнейших городов Армении, многократно разорванный арабами, персами, турками и монголами. Кругом него много развалин – свидетелей его истории. С древности Нахичевань известна обширными ломками каменной соли, которые разрабатываются и в настоящее время. Нередко находят здесь молотки и орудия каменного века.

Джульфа до проведения ж. д. была маленьким пораничным с Персией местечком, жители которого занимались шелководством и садоводством. Она также принадлежит к одному из древнейших поселений Армении. Близ нее имеются остатки древнего каменного моста через Араке. В 1900-х годах Джульфа быстро выросла в важнейший на Кавказе центр торговли с Персией. Первое место в вывозе занимал до войны сахар. В 1913 г. у Джульфы построен ж. д. мост через Араке.

Шоссе Акстафа – Делишан – Эривань.

От ст. Акстафа шоссе идет по ущелью р. Акстафы, очень интересному и живописному, и поднимается на плоскогорья М. Кавказа. На 73 версте достигает Делижана, служащего дачной местностью для бакинцев (выс. 4200 ф. над ур. м.)

Шоссе Делижан – Каракилнса – Александрополь.

От Делижана идет на запад шоссе на Александрополь (100 верст). Оно направляется вверх по долине р. Акстафы и дальше по ее притоку Гамзачеман-чаю. Потом поднимается на перевал и спускается в долину р. Бамбака и по ней идет до ст. Ах-Булах. Отсюда оно опять поднимается на водораздел между Бамбаком и Арпачаем и спускается к Александрополю. (Это шоссе продолжается до Карса (84 в.), Саракамыша и бывшей турецкой границы, но теперь шоссе на Карс отошло вместе с Карской областью в пределы Турецкой Армении).

На середине расстояния между Делижаном и Александрополем шоссе пересекает ж. д. идущую к Тифлису у ст. К а р а к л и с или К а р а - К л и с а, представляющей собою большое армянское селение на высоте 1323 метр, над уровнем моря.

От Караклисы к северу через Безобдальский хребет отходит шоссе на Тифлис.

Шоссе Делижан – Эривань – Эчмиадзин.

От Делижана шоссе направляется прямо к югу и взбирается высоко на перевал Гюнийский (2172 метр.) через горный хребет у берегов озера Гокча. У перевала русское селение Семеновка ссыльных молокан, которые крепко устроились здесь среди крайне суровой природы и полукочевого чуждого населения и живут много культурнее и зажиточнее, чем крестьяне средней России.

С перевала шоссе спускается недалеко от монастыря Севанг к другому молоканскому селению Еленовка на берегу Г о к ч и. На всем протяжении до нее (20 в.) дорога вьется у берега и все время видны воды озера.

Озеро Гокча.

Озеро Гокча (Гек-чай по-тюркски синяя вода) находится почти посредине нагорий Малого Кавказа. Далеко и широко разбегаются озерные воды, словно горы, когда росли, урвали клок моря подняли с собой и схоронили внутри своих диких скал. Если смотреть на Малый Кавказ сверху, как смотрят далекие звезды и вольные птицы, то Гокча должна представляться живым «голубым глазом» гор. Длина его 67 верст, а поперек его в самом широком месте – 30 верст. Озеро, захватило котловину в 1200 кв. верст.

Со всех сторон на него напирают высокие горные хребты. Только с южной стороны горы немного отступили и дали место болотистой долине. А с запада весь берег, верст на 30 дик и скалист. Тут застыли потоки древней лавы, а землетресения их раскололи и исковеркали. Это место развалин. Черные скалы-богатыри, огромные глыбы, то же черные, серые, иногда кирпично-красные, наворожены, сжаты, навалены друг на друга.

С востока и с севера, прямо от вод Гокчи вырастают черные стены горных хребтов. Они совершенно голы, их разрезали глубокие овраги. Ступенями эти горы поднимаются ввысь и уходят вдаль.

В северном углу озера приютился печальный каменный остров Севанг, на нем стоит; древний армянский монастырь в него ссылали за разные проступки армянское духовенство.

Вид озера, берегов, острова торжественный, величавый, но грустный до отчаяния. Тишина, уединение, рокот необозримых

волн, жалобные крики чаек, безоблачное небо, а вокруг словно развалины самой земли.

Водам Гокчи почти никогда нет покою; вечно волнуют их и хлещут о берег сильные ветры; часто разыгрываются свирепые бури.

По склонам гор, охвативших озеро, бьет множество кристальных ключей, льются многочисленные ручьи и речки, но в летние месяцы от бездождия и жары большинство их пересыхает. Вытекает из Гокчи одна река Занга. Через трещину в горах она бежит к Араксу.

Воды в Гокче глубокие, есть места по 150 метров глубины. Водами этого озера можно было бы оросить большой кусок Закавказья.

Перед войной была предоставлена концессия инж. Стюарту на эксплуатацию энергии озера Гокча для снабжения электрической энергией городов Закавказья, но вследствие наступившей войны и революции предприятие Стюарта не осуществлено

Замечательно, что уровень воды в Гокче стоит то выше, то ниже. За последние 100 лет воды ее опускались и поднимались раза три около сажени в высоту. Отчего это происходит, точно сказать нельзя. Но в этом крае случаются землетрясения; должно быть они то сужают, то раздвигают берега, и от этого озерные воды стоят то выше, то ниже.

Гокчинская котловина. Еще задолго до рождения Христова по речкам, текущим в Гокчу, были разбросаны армянские селения. Потом они запустели от разных вражеских нашествий. Еще лет 90 назад Гокчинская котловина была совсем безлюдна. Но в 1828 году Эриванская губерния, где она лежит, отошла к России; после этого там водворились 10 тысяч душ армянских выходцев из Турции. Спустя лет двадцать, сюда были сосланы молокане из Самарской губернии; в то же время появились на берегах Гокчи еще новые армянские и татарские поселки.

Молокане занимаются полевым хозяйством. Они пахут землю, жнут хлеб, косят сено на высоте почти двух километров над морем.

Татары и армяне полукочевники: с ранней весны они выгоняют своих коров и овец и идут с ними в окрестные горы до зимы.

Но от одного земледелия и скотоводства здесь не прожить: слишком мало удобной земли, очень суров и засушлив климат; посевы часто гибнут или не созревают. Садами и огородами занимаются только иные молокане да монахи Севангского монастыря. Главное же чем живут здесь люди, – это рыбный промысел. Рыбой Гокча очень богата; ловятся всего пять сортов форели. Мясо

форели нежное, вкусное, жирное. Рыбы так много, что хватает кормиться самим, заготавливать впрок и пускать в продажу по городам Закавказья.

Молокане живут здесь, как в России, в каменных белых хатах.

Ново-Баязет. Уездный город, Ново-Баязетского уезда близь западного берега Гокчи. До него 30 верст почтовой дороги от с. Еленовки, 7.000 жителей.

Когда в'езжаешь в Баязет, то видны только высокие кучи сухого кизяку; они совсем заслоняют собой армянские и татарские лачуги, врытые для тепла в землю.

На этом высоком нагорье в зимнее время морозы трещат по 20 градусов. Озеро от берегов замерзает. Все мертво, засыпано снегом, а топливо один кизяк; нет ни лесу, ни кустарников.

Монастырь Севанг – правильное Сев-ванк – «Черный монастырь», назван так по цвету окружающих скал. Церкви его построены в IX веке. Расположен на острове верстах в 6 от берега. Сообщение с Еленовкой на лодках. Была богатая ризница и библиотека, значительно разграбленные теперь. От бывшего места ссылки для армянского духовенства, сохранились мрачные тюремные кельи.

За Еленовкой шоссе сворачивает от озера к юго-западу и направляется к г. Эривани посредине плоской возвышенности. На этом пути справа от дороги встает вулканическая горная группа Алагез (см. выше).

Эривань.

На 175 версте по шоссе от Акстафы и в 102 вер. от Делижана. Центральный город Армянской С. С. Р., 51.419 жителей (п. 1923 г.), на р. Занге, на ж.-д. ветке в 14 вер. от ст. Улуханлу магистрали Александрополь – Джульфа.

Историческая справка. Эривань известна с VII века при владычестве в Армении арабов. Долгое время была предметом борьбы между турками и персами. В 1582 г. турки построили крепость, остатки которой и теперь целы. В 1604 г. персы соорудили новые крепостные стены. В 1827 г. крепость была взята русскими войсками.

Археологические памятники. В крепости бывш. дворец и мечеть сардара, и соборная церковь, построенная греками, обращенная турками в мечеть, персами в пороховой погреб и восстановленная снова. В городе – замечательна мечеть по красоте отделки с двором, на котором многовековые деревья.

Сады. Эривань окружена обширными садами, вместе с которыми занимает площадь в 35 кв. верст. Эриванские фрукты и вина известны в России. В окрестностях имеются плантации риса. Имеется опытный сад в 12 дес. с практическими курсами садоводства.

(Описание ж.-д. пути к Эривани см. выше в гл. линия Тифлис – Александрополь – Джульфа.)

Археологические памятники в окрестностях Эривани.

Эчмиадзин – монастырь, по шоссе от Эривани 18 вер. при с. Вагаршапат, бывшей столице Армении. Местопребывание католикоса; армяно-грегорианская духовная академия, типография, библиотека, гостиница для богомольцев и туристов. Все это обнесено старыми высокими стенами с башнями. В середине их главный храм, построенный в 303 году. Вокруг в виде форпостов еще три церкви, обнесенные крепостными стенами – две VII века и третья – XVII века.

В ризнице монастыря много реликвий. В библиотеке список евангелия X века.

С. Вагаршапат, у которого расположен Эчмиадзин, сохранило только имя древней столицы. Построено в 569 г. до нашей эры. Носило имя Ардимет-кагак, т.-е. город Артемиды или Дианы. Во II веке царь Вагаршак окружил его крепостными стенами и назвал Вагарша-патом, и сделал столицей (до 344 г.). В 1863 г. здесь была найдена латинская надпись 185 г.

Армавир. Из Эривани через Эчмиадзин идет дорога в г. Александрополь. Она проходит через бывшую крепость Сардар-Абад. В 7 верстах к югу от нее у берега Аракса на холме Блур, как полагают, находился г. Армавир, основанный по армянским преданиям за 2.000 лет до нашей эры. Археологические раскопки обнаружили здесь клинообразные надписи.

На юг от Эчмиадзина или Вагаршапата шоссе в И г д ы р ь у сев.-зап. подошвы Арарата.

Кара-Кала. На шоссе из Игдыря к Кагызману, у выхода Аракса из ущелья на равнину развалины древней крепости Кара-Кала, бывший город Тиграно-керт, основанный в VI веке до нашей эры.

Кульп. За Кара-Кала к западу селение Кульп, в котором богатые ломки каменной соли. Существует с VII века. В селении развалины трех церквей и много древних надгробных камней.

Кегарт. В 30 верстах к западу от Эривани в верховьях дикого ущелья р. Гарни-Чая монастырь Кегарт или Айри-Ванк – по армянски пещерный монастырь. В нем несколько церквей, высеченных

в скалах. Главная церковь XII или XIII века не пещерная; она прилеплена к скалам.

Гарни. Ниже Кегарта по ущелью Гарни-Чая находятся развалины города Гарни или Карни IV века, среди которых обломки прекрасного здания ионического стиля. Путешественник XVII века Дюбуа де Монпере восстановил по обломкам его наружный вид.

Двин. При выходе Гарни-Чая на плоскость при сел. Двин следы бывшего г. Двин или Дуван, основанного в IV веке, который в VII веке был столицей эмиров при арабском владычестве.

Хор-Вираб. В 15 верстах к югу от Двина древний монастырь Хор-Вираб (глубокая яма), где по преданию пребывал 13 лет брошенный в яму царем Тридатом Григорий, просветитель Армении. Около монастыря на утесе развалины крепости Арташата.

Эриванская котловина.

У ног Арарата расстилается Эриванская котловина. Араке катит по ней свои волны, тихий и плавный, в ровных берегах. Он беспрестанно изгибается и отпускает воду по бесчисленным оросительным канавам. Плодородная почва и легкость орошения притянули сюда густое население.

Летом жизнь в Эриванской котловине похожа на жизнь в печи: солнце палит нещадно; каменные стены гор дышат жаром; днем стоит 50-градусный зной; даже ночью не бывает меньше 30 градусов; без частой поливки всякое растение выгорает; засуха постоянно грозит этой стране запустением. Где нет канав, там видна только голая, горячая глина, бурьян, колючки, множество земляных черепашек, да круглые норки с тарантулами. Всюду, в трещинах земли, под камнями, в развалинах, даже в домах в изобилии шмыгают скорпионы, фаланги, молнией мелькают ящерицы, таятся змеи...

Приходит желанная ночь, но и она дает мало покоя изнуренным от зноя людям; несметные тучи мошек нестерпимо жалят лицо, руки, всякий непрекрытый кусочек кожи. Приходится с головой укутываться от них и томиться в духоте.

Вообще климат здесь необычайно резок; летом знойно, а по зимам бывают морозы.

Засухи приносят с собой еще одну, почти повсеместную кавказскую беду—свиные лихорадки; заразу эту плодят при зное заставляющиеся по канавам воды.

Несмотря на все это, в Эриванской котловине людского жилья много. Если смотреть с Арарата, она лежит широкая, пыльно-серая, вся усыпанная резкими зелеными пятнами; то селения с густыми

садами, богатые поля, рощицы, кустарники. То же жаркое солнце, что застилает землю пустынями, здесь в зеленых оазах вырастило гигантские тополя, могучие вязы, абрикосовые деревья, персики, массу сильных виноградных лоз и сочную зелень садов.

Воздух в Эриванской котловине так прозрачен, что видны самые далекие горы, заволоченные синей дымкой. Зори же бывают прямо великолепные; сначала равнина и горы заливаются сочным густым пурпуром; Арарат горит золотым огнем весь сверху до низу; высокие тополя дают длинные тени... Затем на равнине все тонет во мраке, а солнце еще долго прощается своими лучами с великаном-горою, как-будто не хочет оторваться от нее, нежит и ласкает вспыхнувшие румянцем снега.

Река Аракс.

Река Аракс замыкает собой владения С. С. С. Р. на Кавказе; по нижнему течению Аракса идет граница с Персией. Рождается она в турецких владениях и в пределы Закавказья вступает небольшой рекой. Тут Араке льется по широкой и длинной равнине с плоским дном. Это Эриванская котловина. Она залегла в ограде из горных хребтов. С них катятся в Араке притоки; самый большой из них Арпачай, бежит к Араксу с севера, мимо города Александрополя. Получив подмогу, Араке делается полноводным и сильным. К востоку, за городом Нахичеванью, равнина Аракса все больше и больше суживается и стискивается горами. Наконец, река врезается в горную трещину, пенится, ревет и несется с нагорий между мрачных скал в низменность Куры.

Арарат.

К югу от города Эривани, за Араксом, стоит белоголовая великан гора. Из Нахичевани Арарат рисуется на синем небе одной исполинской снежной головой. Но если смотреть с севера, от Эривани, то ясно видно, что он сложен из двух гор. Низами они слились вместе. Вокруг них залегли горные луга. Тут на вершине, в седловине, между двумя главами Арарата сходятся границы трех государств: С. С. С. Р., Турции и Персии.

Курды. Летом у Арарата можно видеть палатки и стада кочевых пастухов-курдов.

Дикую и вольную жизнь ведут эти люди. Курды схожи по своим нравам и обычаям с кавказскими горцами. Набеги, кровавая месть и поныне живы между ними.

Главная масса этого народа живет в Турции. Там курды составляют иррегулярную (нестроевую) конницу. На Кавказе только небольшая часть курдского племени (60 тысяч) кочует в Эриванской губернии, на границах Персии и Турции. Турецких курдов всего насчитывается 1½ миллиона, персидских ¾ миллиона. По вере курды магометане.

Арарат стоит особняком среди долин, как богатырь, который не хочет знаться с меньшей братией гор. Он покрыл место в 900 кв. верст, а снежную голову поднял на 5169 метров к небу. От вершины вниз широким слоем покоятся снега. От них сползают ледники, грязные, изломанные, расколотые трещинами, с торчащими изо льда скалами. На склонах Арарата застыли потоки лавы. Вдоль них разверзлись глубокие овраги, трещины, ямы. Все мертвенно, грозно. Нет ни лесов, ни одиноких деревьев, потому что слишком сухо. Вся вода снегов и дождей исчезает в трещинах под лавой; там в недрах горы она собирается где-нибудь в подземные озера или течет сетью ручьев и рек. Арарат всю свою воду выпивает сам; его ледники не дают долинам ни одной реки, ни одного потока.

Зато поглощаемые Араратом воды раз'едают гору. На ней вечно идет работа разрушения; без перерыва одни слои камней сменяются другими. Когда, карабаясь, приближаешься к его снежной вершине, то навстречу все время летят с нее то вразброд, то целыми потоками глыбы, камни, осколки, осыпи. Как-будто и вправду угрюмый богатырь-гора не хочет подпускать к своей голове человека.

Вид с вершины Арарата. Все видно на сотни верст, глаза застывают, не могут оторваться: и долины, и горы, и хребты, и моря, – все ушло вниз, далеко, далеко, даже соседние горы. А люди? где они? Их города и села кажутся отсюда такими мелкими, как кучка камешков. Жителей и не заметишь. Весь род людской скрылся с глаз; вся его кропотливая жизнь куда-то провалилась, стерлась. Чуть виден в дали в бесконечной глубине суетной земной мир. А кругом покойно, торжественно живет мир иной: мир снежных величественных гор и чистых, голубых небес. Сердце стучит, мысли летят, их не уловишь... Страстно хочется какого-то невозможного счастья, необ'ятного, громадного, как сам мир... Душа тянется участвовать в великой, безграничной, вечной жизни.

Вулканические явления.

Арарат не раз шатали землетрясения. Они много раз заставляли вздрагивать хмурого гордеца. Тогда из недр Арарата раздава-

лись страшные раскаты и удары; с него градом сыпались камни; раскаты шли под землей на сотни верст к востоку и северу; земля колебалась, давала трещины; в городах рушились крепости, монастыри, колокольня, стены домов и давили тысячи людей.

В 1840 году после таких подземных ударов Арарат дал трещину на северном склоне. Из нее с глухим ревом повалил пар, полетели на воздух огромные камни и глыбы по 1.000 пудов, полилась горячая грязь. Кипящий поток ила потек вниз; в 6 верстах он нагрязнул на армянскую деревню А х у р и. Через час, когда пары, окутавшие Арарат, рассеялись, извержение кончилось; обнаружилось, что эта деревня с 2 тысячами жителей, с полями, с садами и один армянский монастырь исчезли под слоем камней и грязи. В окрестных городах развалилось 6 тысяч домов, крепости, церкви. К счастью, людей в них погибло мало, так как дело было вечером и свежий воздух выманил население из жилищ.

Потухшие вулканы.

На восток и север от Арарата хребты плоскогорий унижены древними вулканами. Вдоль линии их и расходятся от Арарата подземные удары и землетрясения. Они хоть не часто, но сильно колеблют и теперь многие места Закавказья. В глубине геологических эпох все эти вулканы дышали огнем, извергали необъятные потоки лавы. Трудно вообразить, какие грозные явления совершались тогда здесь. Работа вулканов кипела на всем пространстве Малого Кавказа; всепожирающий огонь царил; потоки раскаленной, светящейся лавы текли всюду; огневой пепел тучами покрывал небо, сыпался на землю; грохот и рев стоял такой, как будто земля со стоном ломалась на части... Стоял сплошной пожар земли и неба сразу...

Огнедышущие великаны в течение веков сделали свое дело и потом застыли. Мертвыми, потухшими очами смотрят они теперь на мир... Только гул и дрожь редких землетрясений заставляют вспоминать их геологическое прошлое. Об нем можно судить по плодам вулканической их работы.

Малый Кавказ был раньше в роде Дагестана – «страной гор», взрытой громадными вершинами. Вулканы залили лавой все промежутки между ними. Подножия хребтов на полторы версты слишком в высоту потонули в массе лавы. Она застыла, образовала обширные плоскогорья, над которыми вздымаются только верхи потопленных хребтов.

Армения и армяне.

Слово Армения означает «высокая страна». Так называют армяне пространную область плоскогорий вокруг Арарата. Она занимает долину Аракса, верховья Куры, большой кусок турецких и часть персидских земель. Но на гору Арарат и на долину Аракса теперешние армяне смотрят, как на свое истинное отечество. Тут живет главное ядро армянского племени и чувствует себя несравненно лучше, чем армяне, живущие в Турции. В беде они бегут сюда.

Когда-то в древности армяне составляли особое царство, но их земля беспрестанно попадала в добычу то монгольским ордам, то персам, то туркам и другим завоевателям; а сами армяне разгонялись и разоредались по всему свету. Они толпами бежали с родины. Поэтому армянских выходцев можно встретить везде, во всех больших городах всех стран света. Всюду они деятельные торговцы, крепко держатся друг друга. На своей родине армяне трудолюбивые земледельцы; из миллиона русских армян 800 тысяч живут исключительно земледелием; а в Армении только двадцатая часть их не сидит на земле.

Армяне народ с первобытных времен преданный земле. От нее их могут оторвать только жестокие гонения и беды.

На Кавказе (кроме живущих по городам) 845 тысяч армян населяют плоскогорья Малого Кавказа, а всего Армянская С. С. Р. имеет 30 тысяч кв. верст и 147 тыс. гор. населения и 1.253 тыс. сел., а всего 1400 тыс. или 46 ч. на кв. в. В персидской Армении живет 150 тысяч. А число всех армян во всех странах приблизительно 2 миллиона 200 тысяч.

Грамотность и образование армяне очень ценят; у них весьма много своих школ. Дома их среди кавказского населения выдаются своею чистоплотностью. Женщины у армян пользуются большим уважением; мать называется у них «госпожей дома»; ее желания в домашних делах стоят впереди советов и указаний отца.

Армянские семьи всю летнюю пору года проводят на поле в работе.

На Кавказе армянам принадлежит крупная экономическая роль. Помимо Армении они разбросаны там по всем городам края. На Северном Кавказе центрами армянского населения являются Кизляр, Моздок и Армавир. Кавказские армяне при многих чертах патриархального быта очень склонны к образованию и как сказано, к занятиям торговлей и промышленностью. Язык армянский принадлежит к арийским. Его считают единственным представителем самостоятельной, теперь исчезнувшей, ветви арийских язы-

ков. Распадается на несколько говоров или диалектов. Из них Ара-ратский с IV века стал литературным языком Армении.

Заключение

Наше описание Кавказского края закончено. В заключение его приходится сказать, что воистину с какой бы стороны ни смотреть на Кавказ, он оказывается необычайно богатым и на редкость интересным краем. Про него всего не расскажешь и в сотне книг такого объема, как эта. Но если в воображении читателя промелькнула хотя бы как манящий призрак, общая картина Кавказа, то и на том спасибо.

Приложение

Животный мир и охоты Кавказа.¹

Общий очерк фауны Кавказа. Кавказ имеет такое разнообразное и богатое животное население, какое редко где можно встретить. Здесь встречаются звери всех климатов от тропического до полярного. С одной стороны здесь имеются звери, которые водятся в Индии – гиена, тигр, пантера, шакал, индийский дикобраз и другие, – с другой – животные холодных стран – снежная полевка, куница, горностаи, бурый медведь и т. д. Особенно в лесах Ленкорани и Тальшинских гор много южных форм, где 45% индийских видов.

На Кавказе встречаются животные, свойственные мягкому и влажному климату средней Европы, например европейская дикая коза, благородный олень (особой расы), зубр, серна, и рядом с ними живут звери азиатских пустынь с сухим и жарким летом и холодной и резкой зимой, как например, корсаки, сайгаки, джейраны, тушканчики, земляные зайцы и т. п. Есть животные низменностей и много высокогорных форм, проводящих жизнь около вечных снегов и льдов, как напр. туры или каменные козлы. Тоже самое наблюдается и среди птиц, пресмыкающихся и других классов. Так, вместе с великолепно-окрашенной султанской курицей, фламинго, щуркой, яркой сивоворонкой с лазурью под крыльями, зимородком и другими родственниками тропических птиц, – много

¹ Примечание: Любители охоты найдут более полные сведения об охотах Кавказа в книгах: Н. Я. Данник «Звери Кавказа», А. А. Калининский «Охоты Кавказа», Н. Н. Толстой «Охота на Кавказе».

птиц холодных или даже полярных стран – снегири, клесты, овсянки и т.д. Среди пресмыкающихся имеются виды, распространенные до Архангельска и Скандинавского полуострова и даже за полярным кругом – например, обыкновенная гадюка, или колчатый уж, живущий в Ленинградской и Олонецкой губ. и рядом с ними средиземноморская гадюка (гюрза), свойственная Алжиру, Египту, Месопотамии, кошачья змея, песчаный удав, много видов полозов, из ящериц – стеллионы, агамы, гекконы, свойственные преимущественно теплым странам Азии и Африки. Рядом с европейской черепахой встречается сухопутная кавказская черепаха, водящаяся в северной Африке, Сирии, Персии.

Такое разнообразие, богатство и смешение форм животного мира объясняется прежде всего, конечно, рельефом Кавказа, где имеются низменности ниже уровня океана (все Каспийское побережье) и горы в 5600 метров. Другая причина заключается в том, что в прежние геологические эпохи, особенно в ледниковую, Кавказ был мостом, по которому не раз совершались переселения животных севера на юг, а потом южных на север и обратно. Находя подходящие для себя условия на Кавказе, некоторые из них поселились здесь навсегда.

Надо заметить еще, что среди зверей, птиц и других классов животных на Кавказе встречаются виды, свойственные только Кавказу и не встречающиеся нигде больше – напр., все виды туров, некоторые виды землероек, несколько видов грызунов, кавказский дикий черный кот и т. д. и из птиц – горный шур, кавказская горная индейка, кавказский горный тетерев, черноголовая сойка и др.

Наконец, на Кавказе сохранилось много видов и много особей крупных животных, истребленных в других цивилизованных странах. Так, на Кавказе встречается не менее 14 видов одних копытных животных, тогда как в Альпах и Пиринеях их только по три. Тут надо указать прежде всего зубров, потом целые стада туров, серн, безоаровых козлов, оленей, диких кабанов. Затем надо вспомнить о множестве медведей и о том, что имеются даже тигры, чтобы ясно стало, что Кавказ богаче многих стран крупными животными.

По общему своему облику фауна Кавказа имеет много сильнее выраженный азиатский характер, чем европейский, и в тоже время южный. Убедиться в этом весьма легко, выделив азиатские формы среди класса птиц, пресмыкающихся и млекопитающих. Так горные индейки, водящиеся на высотах, живут на Кавказе в числе двух видов. В Европе не встречаются нигде. В Азии имеется их полдюжины видов на Алтае, в Гималаях и других высоких горах. Фаза-

ны – чисто азиатская птица. Там их до сотни видов. В Европе к ним принадлежит только искусственно разводимая цесарка. На Кавказе фазаны встречаются повсеместно, где только имеются подходящие условия. Горная курочка, обыкновенная на Кавказе, имеется во многих странах Азии, а в Европе только в Греции. Красная утка живет по всей Азии до Японии, на Кавказе гнездится во многих местах. Султанская курица, свойственная преимущественно Индии, живет и на Кавказе. Степной орел, – самая обычная птица Кавказа, имеет родину в степях центральной Азии. В Европе не встречается нигде, кроме южно-русских степей, то же и большой подорлик. Красивый горный шур водится только на Кавказе и в горах Азии имеет родственные виды. Рогатый жаворонок, живущий в горах Кавказа – тоже чисто азиатская птица. Этот список азиатских птиц на Кавказе может быть очень длинен. Вот только еще несколько примеров – большой степной жаворонок, серый жаворонок, корольковый вьюрок, восточная коноплянка, розовый скворец, каспийский зуек, тиркушка, рябка и т. д.

К млекопитающим Кавказа ясно выраженного азиатского типа относится – сайгак или степная антилопа, которая свойственна пустыням и с степям Азии. В доисторическое время жила и в Европе. То же или почти то же надо сказать о джейране и корсаке или степной лисице, о перевязке, о многих грызунах, особенно о земляном зайце и тушканчках, о некоторых видах песчанок, об индейском дикобразе и сером хомяке.

Из пресмыкающихся, названных выше, степной удав, узорчатый полоз и некоторые другие виды полозов, агамы, круголовки, стеллионы представляют собой азиатские виды, и с другой стороны, многие европейские виды змей и ящериц совсем не встречаются на Кавказе, таких имеется до 13 видов.

Из диких млекопитающих, водящихся на Кавказе, встречаются представители семи следующих отрядов – летучих мышей, насекомоядных, хищных, ластоногих, грызунов, парнокопытных и китообразных. Число всех видов млекопитающих превышает 160. Грызуны представлены приблизительно 70 видами, хищные 35, летучие мыши 20-ю, насекомоядные 20-ю, парнокопытные, 14, китообразные 5-ю и ластоногие 2-мя видами.

Птиц на Кавказе насчитывается до 400 видов.

Способы охоты на Кавказе.

Способы охоты на Кавказе очень различны в зависимости от зверя и местности. Но главных из них четыре. **Первый** – это т. н. гай или загон. Охота идет с гончими и «кричанами», т.-е загонщика-

ми, или тихим гаем, т.-е. без собак. Тихий гай менее интересен, не так взвинчивает охотничье чувство, но за то более добычлив. Покрикивание загонщиков и «охотничья музыка» гончих вызывают в стрелках напряженное ожидание и ни с чем несравнимый азарт. Но зверь при этом настороживается и норовит бросится либо в сторону, либо назад, либо выносится полным ходом на охотников и заставляя более азартных из них давать промахи. При тихом гае зверь выходит по привычным тропам, не предполагая засады.

Второй способ – это охота на васедках или на сиденках, – в ходу повсюду на Кавказе среди промышленников охотников и туземцев. Из охотников по страсти ее практикуют более решительные люди имеющие интерес к острым ощущениям. В лунную ночь такой охотник устраивается где-нибудь в одиночку на зверином лазу, например, в камышах, поджидая кабана, или у малинников и ежевичников на медведя. Охота эта очень трудная, так как требует огромной выдержки, и мало добычливая так как ночью трудно верно прицелиться, но вместе с тем необычайно интересна по ощущениям и впечатлениям таинственных лунных ночей.

Третий вид – это охота с подхода. Она наиболее трудна, так как требует очень точного знания места и всех троп и нравов дичи, а главное огромной выносливости. При этом охотник должен иногда делать огромные обходы, чтобы подойти к зверю или бродить долгие часы за спугнутым зверем, пока ему удастся подойти на выстрел.

Четвертый способ – это т. н. татарский гай, который практикуют исключительно охотники-промышленники.

Несколько охотников-промышленников с своими собаками самых сомнительных пород, но необычайно дрессированными, дружными и злобными, пускают их в знакомые чащи. Когда какая-нибудь из них поднимет зверя, все бросаются на ее лай, и охотники и собаки. Если зверь тяжелый, например, кабан или медведь, то собаки стараются задержать его, пока добегут охотники и добьют его. Если зверь такой легкоходный, как олень или косуля, то собаки гоняют его на кругах, пока кто-либо из охотников не успеет выбежать наперерез гона и уложить его выстрелом или так подранить, что потом собаки легко ловят его. Охота эта требует нечеловеческой выносливости и таких легких и ног, какими владеют только охотники, в роде дяди Ерошки из повести «Казачи» Л. Н. Толстого. Кроме того эта охота очень кровавая, и при ней собаки часто получают жестокие ранения.¹

¹ ПРИМЕЧАНИЕ: Охота татарским гаем великолепно, художественно описано в книге Н. Н. Толстого «Охота на Кавказе», Мрсква, 1922 год. Н. Н. Толстой, старший брат Л. Н. Толстого.

Охотничьи звери.

Из беззубых китов в морях Кавказа встречен всего один раз малый полосатик. Этот житель северных морей в 1880 г. был выброшен у Батума на берег моря. Очевидно он зашел далеко на юг в любви к странствиям, попал в Средиземное море и через проливы в Черное. Его скелет находится в Кавказском музее в Тифлисе. Длина черепа его 2 метра.

Дельфины. Из других китообразных водятся в Черном море дельфины трех видов и в большем числе особей, – обыкновенный дельфин, дельфин незарнак и морская свинья. Весит большой обыкновенный дельфин пудов 6–7. Длина его достигает 2-х метров. Это космополит, водится во всех океанах. Осенью и зимой держится в большом числе у берегов. Питается рыбой. Дельфин незарнак крупнее, длина его иногда превышает метра, случается, что достигает 20 пудов веса. Встречается реже и ценится охотниками за свои размеры. Морда морской свиньи широкая, длина тела от 1½ до 2-х метров, редко до 3-х. Морские свиньи как и обыкновенные дельфины часто сопровождают пароходы и вообще суда. Охотятся на дельфинов разно: или стреляют из ружей или ловят в открытом море большими сетями. Для охоты едут на филуге 5–6 человек, стреляют картечью, кладя на заряд 9–12 штук, ловя тот момент, когда дельфин выскакивает из воды. Занимаются этим промыслом главным образом турки с Трапезундского берега. Иногда уходят за дельфинами верст на 10–20 от берега. Используется у убитого дельфина только жир, которого вытапливается до пуда. До войны в Одессе он стоил до 5 руб. пуд. В Батумском округе его добывалось до войны до 5 тыс. пудов, а в Сухумском от 20 до 30 тыс. пудов.

Кабан. Из копытных нежвачных зверей встречается на Кавказе один кабан или дикая свинья, очень близкой к домашней свинье. Водится почти везде, где только есть леса или густые камышовые и кустарниковые заросли, и в большом количестве. С весны кабан обычно уходит в горы, но не бывает на альпийских лугах. Сбивается в это время в стада по 40–50 штук. С августа разбредается и тогда его можно встретить на кукурузных и рисовых полях, в запущенных садах, на огородах, бахчах. Потом опять сбивается в небольшие стайки и забивается на зимние месяцы в чащи для питания желудями, каштанами и орехами. С конца ноября до начала января идет течка и поединки самцов из-за самок. Кабаньи охоты на Кавказе с гончими и загонщиками идут с сентября месяца по март.

Они популярны во всем охотничьем мире. При них случается, что зверь выходит на застрельщиков в таком количестве, что даже при не особо меткой стрельбе 4–5 охотников при 2–3 собаках и таком же числе загонщиков убивают в день десятков и более кабанов. Не редкость выход на номер табунка в 10–12 свиней. Охота эта очень живая и веселая. Случаи поранения стрелков и загонщиков кабаном не часты. Собаки страдают чаще особенно в густых зарослях, где некуда увернуться. Охотники промышленники и любители и туземцы, ограждающие свои поля, убивают также много кабанов способом засетки. Добывают также кабанов и в очень большом числе способом татарского гона. Охота с подхода на кабана почти не практикуется. Гон кабана обычно идет «по-зрячему» и поэтому необычайно злобный и дружный. Вылетает зверь на номер стремительно, ничего не разбирая. Только из-под тихого гая он выходит сторожко, пригнувшись и прислушиваясь. Чутье кабана очень тонко. Кабанов на Кавказе охотники различают два вида – горный и низовой. Горный с высокой постановкой головы, с уклоном к хвосту, почти черного цвета. Низовой кабан или камышевик имеет более длинное туловище, узкую морду и буро-серый цвет.

Из парнокопытных жвачных встречаются на Кавказе представители двух семейств – оленей и полорогих.

Семейство оленей. Животные этого семейства отличаются ветвистыми, ежегодно опадающими рогами из костного вещества, при чем рога имеются только у самцов; у самок очень редко. На Кавказе водится три вида этого семейства – два вида косуль или диких коз и благородный олень.

Дикие козы или косули водятся на Кавказе повсеместно, где только сохранились леса. Их на Кавказе, как сказано, два вида – кавказская дикая коза, с значительно большими, очень разветвленными рогами, и обыкновенная дикая коза. Держатся до самой полосы альпийских лугов, т.-е. до 1.500 – 1.800 метров, живут или парами или стайками по 8–10 штук. Во время сбрасывания рогов, в ноябре самцы держатся отдельно. Дикие козы самое незащищенное животное. Их в массе уничтожают такие хищники, как волки и шакалы. Охотятся на них главным образом гаем, т.-е. с гончими и загонщиками, а промышленники – тихим гаем, т.-е. загоном без собак. Охотятся и на заседсах, а туземцы преимущественно татарским гаем и истребляют в большом количестве.

Кавказский олень – очень сильное, необыкновенно стройное и красивое животное. Особенно изящна его сухая голова с очень выразительными глазами, с огромными ветвистыми рогами. Осанка кавказского оленя необыкновенно благородна и горда. Держится в

самых глухих местах. Очень чуток и осторожен. Кроме охотников, редко кому удается видеть оленя. Его распространение – это горы Б. Кавказа и лесные ущелья М. Кавказа, спускающиеся к реке Куре. Держится у верхнего края лесной полосы, у горных лугов, где лес переходит в низкорослый березняк. Зимой спускается ниже в леса. Самцы, обычно, ходят отдельно за исключением времени ревки оленя с конца августа по октябрь. Тогда они ходят вместе с ланками. Лани большею частью встречаются по нескольку вместе. Поздней зимой уже к самой весне олень иногда встречается стадами штук до 30. Охотятся на него преимущественно гаем или загоном с собаками и без собак, но это самый осторожный зверь и вывести его на стрелков очень трудно. Эта охота требует большой выдержки. Промышленники для добычи рогов часто охотятся на оленя в незаконное время, в конце зимы, в глубоких снегах на горных лугах у стогов, когда он сбивается стаями. Самая интересная охота на оленя в период ревки, когда самцы ходят с двумя, тремя ланками и по временам издают грозный рев. Бьют оленя на ревке, на зорях или лунными ночами. Олень выходит тогда с ланками из чащи, издавая поминутно рев, взрывая копытами землю и часто вступает в бой, при чем ломает рога и нередко убивает противника. Охотники подходят на рев из-под ветра, затаиваясь в те минуты, когда олень молчит, и быстро в припрыжку приближаются к нему на расстоянии выстрела, пока олень ревет.

Семейство полорогих жвачных. – Животные этого семейства имеют на лобных костях заостренные отростки, покрытие футляром из рогового вещества. Такие рога не спадают всю жизнь. Всего на Кавказе встречается десять видов полорогих жвачных, принадлежащих к четырем подсемейством: быков – один вид – кавказский зубр, баранов, тоже один вид – малоазиатский баран, козлов – пять видов – безоаровый козел и четыре вида туров, и, наконец, антилоп – три вида – сайга, джейран и серна.

Кавказский зубр – представляет самое крупное из сухопутных млекопитающих Европы. Цвет кавказского зубра каштаново-бурый. Вес до 38–40 пудов. Водится только в одной местности Абхазских Альп по верховьям потоков, из которых складываются левые притоки Кубани – реки Белая, Большая и Малая Лабы. В исторические еще времена зубр имел на Кавказе гораздо более широкое распространение. К началу девятисотых годов общее количество их в названной местности определялось в 500–600 голов. Охота на них была воспрещена и принимались меры к их охране. Вся область их распространения входила в состав земель, арендованных для Кубанской великокняжеской охоты. Однако, браконьеры продолжали

бить зуброн. После войны и революции истребление зубров очень усилилось, так как охраны не было никакой, пока в 1923 г. Исполком Карачаево-Черкесской Автономной области не поднял вопроса о их охране. В мае 1924 года по постановлению ВЦИКА учрежден зубровый заповедник, в котором нельзя ни охотиться, ни селиться, ни пасти скот, ни рубить деревьев.

Держится зубр в очень глухих местах, высоко в лесах на границе альпийских лугов, стадами в 6–7 штук. Даже старые самцы редко встречаются в одиночку. Охота производится с подхода и очень случайна. Зубр – зверь очень крепкий на рану.

Малоазийский горный баран, – держится на огромных высотах, на альпийских пастбищах и трудно доступных скалах и осыпях. Отличается ловкостью

Охотничьи звери проворством и в этом отношении представляет противоположность понурой, поработанной человеком овцы. Малоазийский баран – небольшой ростом, менее метра, длиною до полутора метров, имеет трехгранные закрученные рога. Встречается на Кавказе в немногих местах Армении, у границ с Персией и Турцией. Их много на Зорском хребте, расположенном верстах в сорока к западу от Арарата, и по реке Арапчаю. Живут оседло только на Арарате. Охота производится с подхода, нагоном и иногда с борзыми.

Безоаровый или бородатый козел и кавказские каменные козлы или туры – Безоаровый козел несколько меньше тура, имеет серпообразные сдавленные с боков рога длиною до метра; длина тела до полутора метров. Область его распространения – это северные склоны Б. Кавказа к востоку от Военно-Грузинской дороги и горы Дагестана. Встречаются они также в Тушетии и Хевсурии и в лесах окрестностей Боржома. Лазят они по скалам почти также искусно, как туры. Подобно им они влезают почти на отвесные склоны и спускаются в страшные пропасти, и делают необычайно смелые огромные прыжки.

Дагестанский тур – это козел с бараньими рогами каштаново-бурый, водится на больших высотах во всей восточной половине Б. Кавказа, т.е. к востоку от вершины Шхары.

Тур Гольденшtedта или центрально-кавказский – распространен в Б. Кавказе от Шхары до Эльбруса. Разнится от первого главным образом формой рогов, которые в разрезе у основания приближаются к четырёхугольнику.

Тур Северцева – большое, сильное и красивое животное с огромными рогами, которыми резко отличается от двух описанных видов. Рога достигают 85–86 сантиметров в длину. Ростом и

длиною превосходит все другие виды. Область распространения его – северные склоны Б. Кавказа к западу от Эльбруса до двойной вершины Фишт и Оштен. Это животное имеется, в большом числе в верховьях реки Теберды и ее притоков – Доута, обоих Зеленчуков, Б. и М. Лабы и всех их притоков.

Тур Динника – ближе других видов к туру Северцева. Отличается сравнительно короткими и толстыми рогами.

Туры или каменные козлы, как сказано, обитатели высоких гор. Ночью они пасутся на альпийских лугах, а днем забираются в недоступные человеку области обрывистых скал вблизи снегов и вечных льдов. Поэтому охотятся за ними почти исключительно горцы пастухи, которые проводят всю летнюю половину года среди альпийских лугов и всегда имеют при себе винтовки. У туров прекрасное обоняние, острое зрение и удивительный слух. Охота на них требует большой тренировки в хождении и лазании по скалам, производится с подхода и лишь изредка на заседках. Для этого выискивают туры тропы, по которым они выходят на водопой или пастбища и залегают на них. Держатся туры обычно по нескольку штук. Охота на них необычайно интересна по богатству и исключительности впечатлений от высокогорной природы и по остроте охотничьего чувства. Тур очень слаб на рану. Дает великолепное мясо и пух.

Подсемейство антилоп. – Это красивое животное с очень стройным, обычно, телосложением, напоминающее собой то оленей, то козлов, то быков или даже лошадей.

Сайгак – или сайга выделяется среди антилоп очень некрасивой головой и неуклюжим телом, отчасти напоминает овцу, отчасти оленя. Сайгак степной зверь. Прежде их было много в Ставропольской губернии и Терской области. Теперь они отодвинулись к северо-востоку, к Астраханской губернии и скоро на Кавказе они будут редкостью. Охотятся на них с нагона иногда с подхода, еще реже подкарауливая на тропах.

Джейран. – Персидская антилопа, как все газели представляет, наоборот, очень изящное, легкое, грациозное животное. Цвет его тоже бурый или песочно-бурый. Высота его около 70-ти сантиметров. Длина тела около метра. Встречается в значительной части Восточного Закавказья. До начала XX века на базарах Тифлиса он был обычной дичью. Охотятся на джейранов обычно верхом с борзыми в степях Восточного Закавказья.

Кавказская серна. – Красивое и необычайно ловкое животное, прекрасно приспособленное лазить по горам. Длина его около 115–120 сантиметров, высота 85–95 сантиметров. Любимые места

от 1500 до 2500 метров, над уровнем моря. Встречается повсюду в горах Б. Кавказа и во многих местах Закавказья. В очень большом количестве водится по верховьям рек Белой, Уруштена и М. Лабы, т.е. в местах бывшей великокняжеской охоты, где их встречали по двести-четыреста штук. Охота такая же, как на туров. Только в снежные зимы серны спускаются в лесные полосы и попадают при охотах гаем.

Хищные – очень различны по величине и виду от хорька до медведя, но сходны тем, что имеют одинаковые зубы, сильные когти, сильные мышцы, и короткий кишечник. В умственном отношении среди зверей стоят очень высоко.

Семейство хорьковых или куничных. Хорек – встречается на Кавказе во всевозможных местах – на полях, в лесах, в степях и в горах. Охоты на него правильной нет. Его бьют случайно. Норка сильно напоминает хорька, только у нее короче ноги и есть плавательные перепонки. **Норка** водится на Кавказе везде по небольшим быстро текущим речкам с обрывистыми берегами поросшими лесом. Добывают норку капканами или подкарауливают и стреляют.

Перевязка или перегузня – родственница африканских полосатых хорьков.

Ласка кавказская и ласка закавказская. – Оба вида ласок встречаются и в степях, и в горах, и вообще в безлесных местах. Область распространения довольно обширна. Охота не производится и мех не ценится.

Горноста́й – встречается, но не часто в устьях Терека и других рек северо-восточного Кавказа. Один экземпляр как-то был добыт зоологами около Эльбруса.

Лесная куница – достигает 85 сантиметров, распространена широко по Кавказу, встречается везде, где сохранились большие леса. Часто встречается в лесах по реке Белой, Лаббе, Урупу. Добывают куниц охотники особыми ловушками, реже стреляют или ловят и убивают в дуплах.

Каменная куница или белодушка – родственница лесной размер около 80 сант. распространена на Северном Кавказе довольно широко во всех лесных горах. В Закавказьи каменная куница распространена сильнее лесной.

Барсук – ростом превосходит все семейство куничных, но один из всех неуклюж и почти всегда жирен. Распространен на Кавказе до высоты в 7 и более тысяч футов. Правильная охота производится лишь в некоторых местах туземцами. Подвид – закавказский барсук немного меньше ростом.

Речная выдра или порешня – это особая группа хорьковых или куничных. Так как значительную часть жизни выдра проводит в воде, то ее тело приспособлено к этому, имея форму как бы длинной лодки с большим рулем и короткими веслами. Уши закрываются особой складкой. Выдра встречается на всем Кавказе. Добывается их довольно много, так как шкура выдры ценится рублей до 10.

Семейство медведей. – В пределах России водится восемь видов их. На Кавказе водится **кавказский бурый медведь и южная разновидность** его, отличающаяся, главным образом, строением черепа. Кавказский бурый медведь достигает 2 метров. Другой вид медведя много меньше – длина его 130–140 сантим., с менее широкой головой, имеет на шее полосу белой шерсти в виде ошейника. Это вид более злой и кровожадный. Медведь на Кавказе – кочевник. С мая месяца он держится у полосы горных лугов и здесь нередко очень дерзко охотится за стадами иногда на глазах у пастухов. Тут он проводит все лето, ночами опускаясь ниже на ягоду в лесах, особенно на малину и ежевику. В конце лета он спускается в леса по мере созревания плодов, фруктов, орехов и каштанов. При недостатке их он спускается на кукурузные поля, сады, виноградники и огороды. Во многих местностях Кавказа для отпугивания медведей с полей и огородов ставят на потоках особые мельницы-трещетки или даже жгут по ночам костры. Промышленники-охотники рассказывают интересные сцены, как медведи устроивши себе помост из ветвей, собирают каштаны, а под деревом собираются кабаны и пожирают все, что медведь стряхнет. Те же сцены с диким медвежьим ревом можно наблюдать в чащах кавказских лесов при отряхивании медведем груш или грецких орехов. Нагуляв себе жиру, медведи ложатся в горах в берлоги, но некоторые медведи-шатуны продолжают и зимой бродячую жизнь. Держатся медведи в одиночку, только самки, обычно, имеют при себе пару медвежат, – детенышей текущего года. Рожают они их еще в берлоге зимой. От человека медведь обычно уходит. Медвежьей охоты на берлогах, как на севере России, на Кавказе нет, так как он почти всегда залегает совсем в недоступных зимой местах в горах. Промышленники и туземцы охотятся на него большею частью на заседках. Иногда охотятся татарским гаем. Большая часть убитых медведей приходится на случайные встречи с ним при других охотах, например, на оленя, косулю или кабана, или же просто при пастьбе скота. В пору поспевания лесных плодов и фруктов, при рагоне с гончими попадают нередко медведи, иногда даже по нескольку штук. Но выгнать его на стрелков очень трудно. На рану медведь крепок. На

людей нераненый не бросается, но к раненому подходить опасно. Сила его огромна, например, зарезанную лошадь или корову он уносит в лес или в горы и весьма далеко. Шкура кавказского медведя не так ценна, до войны стоила 5–10 руб.

Семейство гиены – представляют животные некрасивой, отталкивающей наружности, небольшого роста, с большой головой и косыми особенно-неприятными глазами.

Кавказская малоазийская гиена. – На Кавказе водится один вид ее. Встречается она и на Северном Кавказе и в Закавказье, но в общем довольно редко. На охотах и в гаях она совершенно не попадает. По рассказам промышленников охотников она любит лесные низины. Длина гиены достигает 120 сантиметров.

Семейство собак – распространено во всех климатах и во всех частях света. Имеет 9 родов и не менее 50 видов. Еще большее количество их найдено в ископаемых во всех пластах третичной эры.

Волки – наружным видом напоминают большую серую собаку, так, называемую овчарку. В пределах Кавказа встречается всюду за исключением очень высоких мест и самых пустынных степей. Волки ищут места, где много дичи или живут близь человека за счет его домашних животных. Длина кавказского волка меньше российского. Бьют их больше всего на сиденках на падали, травят стрихнином. Гаем специально на волка охотятся реже, так как имеется много более соблазнительной дичи.

Шакал – нечто среднее между лисицей и волком по величине и складу тела. Цвет его рыже-бурый. Длина 165–167 сантим. Шакалы на Кавказе распространены широко и их там много. Они избегают только высоких гор и любят теплые низменности и речные долины, особенно камышевые и кустарниковые заросли с колючками. Специальной охоты на них нет, но их часто бьют при гаях и других способах охоты.

Род лисицы – обыкновенная или рыжая кавказская лисица мало отличается от прочих видов лисицы. Кроме нее на Кавказе водятся еще близкие к ней серые или темно-бурые лисицы. Обыкновенные лисицы распространены на Кавказе очень широко. Серые и бурые чаще встречаются в Дагестане. На лис охотятся с гончими и с борзыми во всех низменных местах Северного Кавказа и Закавказья. Но наибольшее количество лис убивается при охоте по птице по куриным породам – фазану, турачам, куропаткам. Наилучшие лисьи охоты на С. Кавказа по течению Терека, Кумы и Подкумка. Ловят также лисиц капканами и травят стрихнином.

Корсак – или степная лисица. Это самая маленькая и изящная лисичка из всех видов лис. Длина тела корсака 75–80 сантим.

Встречается во всех степях С. Кавказа. Гор и лесов решительно избегает. Имеется еще закавказская степная лисица и туркестанская лисица, первая – серая, вторая – серовато-рыжая.

Семейство кошек. – Это наиболее совершенное из хищных животных. Они необычайно пропорциональны, изящны и красивы и в то же время у них самые страшные орудия защиты и нападения. Подрод рысь. На Кавказе встречается две формы рыси, очень часто и почти везде, так, наз оленья рысь и обыкновенная рысь. Первая из них – крупнейшая из рысей. Основной цвет ее серовато-рыжий или буровато-рыжий с полосами и пятнами. Длина тела до 120 сантиметров. Оленья рысь ростом мало уступает волку. В бывшей Эриванской и Елисаветпольской губернии водится еще так называемая леопардовая рысь. Рысь любит сильно заросшие сплошные леса. Правильных охот на рысей на Кавказе нет. Вьют их случайно при тайных охотах на других зверей. Раненая рысь очень опасна.

Камышевый кот или хаус – или камышевая рысь – Отличается от дикой кошки большей величиной и цветом. Встречается во всех низменностях восточной части Кавказа, от плавней и камышей Кизляра до Персидской границы.

Дикая кошка – по наружности напоминает домашнюю, только крупнее ее, желто-серого цвета с черными полосами и пятнами. Длина тела достигает 75 сантиметров. На Кавказе распространена очень широко. Встречается почти везде, где есть леса. Она доставляет очень теплый и довольно прочный мех. Специальных охот на нее нет.

Кавказский черный дикий кот – по указанию зоолога Сатунина водится в Закатальском округе. Но есть сомнение, что это особый вид животного.

Подрод – Кавказский или туранский тигр. Тигры встречаются в настоящее время только в Юго-Восточном углу Кавказа в Ленкоранском крае, на склонах Талышских гор. Длина тела их достигает 170 сантиметров. Живут они в непроходимых зарослях субтропических лесов и болот. Образ жизни – обычный для тигров других стран. Зимой они нередко нападают на домашних животных. У селения Пришибского Ленкоранского уезда тигров видят и убивают чаще, чем в других местах.

Подрод – пантера или малоазийская пантера. Кавказские пантеры или барсы так разнятся цветом шерсти, что трудно найти два одинаковых экземпляра. Бьют пантер зимой с подхода и на приманку. Охота эта трудная и опасная, так как легко оказаться в

когтях барса. При гаях пантера почти никогда не попадает. Промышленники травят пантер стрихнином. Промысловые охоты на пантеру существуют в Горной Чечне по реке Аргуни и в Закатальском округе.

Охоты по перу.

Из охот по перу наиболее популярны на Кавказе охоты на фазанов, куропаток, горных курочек, перепелов, вальдшнепов, дупелей, бекасов, гусей и уток. В бывш. Елисаветпольской и Бакинской губернии на фазана и турача охотятся с соколами. Это очень картинная бытовая охота. Лучшее время охоты по фазану и турачу октябрь-ноябрь, когда выводки держатся гуртами. Охотятся на них с ружьем из-под собаки на зорях Промысловые охотники истребляют их главным образом силками и ловушками и зимой во время больших снегов. Лучшие фазаньи охоты в Терской губернии у Кизляра и Моздока, в низовьях реки Самура, в Закатальском округе и в бывшей Елисаветпольской губернии.

Куропатки и курочки – распространены по всему Кавказу и Закавказью. Охотятся на них с подружейными собаками. Надо только быть хорошим ходоком по горам.

По стрепету и дрофе – специальных охот нет. Их бьют попутно той или другой птицы. На Северном Кавказе осенью, когда ударят морозы после туманов с дождями и когда крылья дроф подмерзают, их верхом загоняют в загоны и избивают палками. Охотятся на них как и везде с подхода или с под'езда. В степях бывш.Елисаветпольской губ. зимою слетается множество дроф и стрепетов.

Охота на **перепела** на Кавказе повсеместна.

Охота на **вальдшнепа** тоже повсеместна, где есть леса. В бывш. Кутаисской губ. он зимует в большом числе. Здесь иногда при снегах в горах в низинах их избивают во множестве. Лучшие места охоты долины рек.

Специальной охоты на кроншнепа нет. В б. Елисаветпольской и Бакинской губерниях кроншнепы зимою бывают в большом количестве.

Дупель и бекас – бывают на Кавказе в большом количестве главным образом весною и осенью во время пролета, когда они держатся здесь очень долго. Бекас остается на зимовку в б. Елисаветпольской и Бакинской губерниях на мокрых низовьях и на старых чалтынах (рисовых полях) и здесь охотятся на него.

Гуси и утки – это главная дичь кавказских зимних охот. Больше всего их убивается на утренних и вечерних перелетах с моря на сушу и обратно по побережью Каспийского моря у Дербента и Ленкорани. Тут остается их на зиму несметное количество. Гуси и утки зимуют на Кавказе повсеместно.

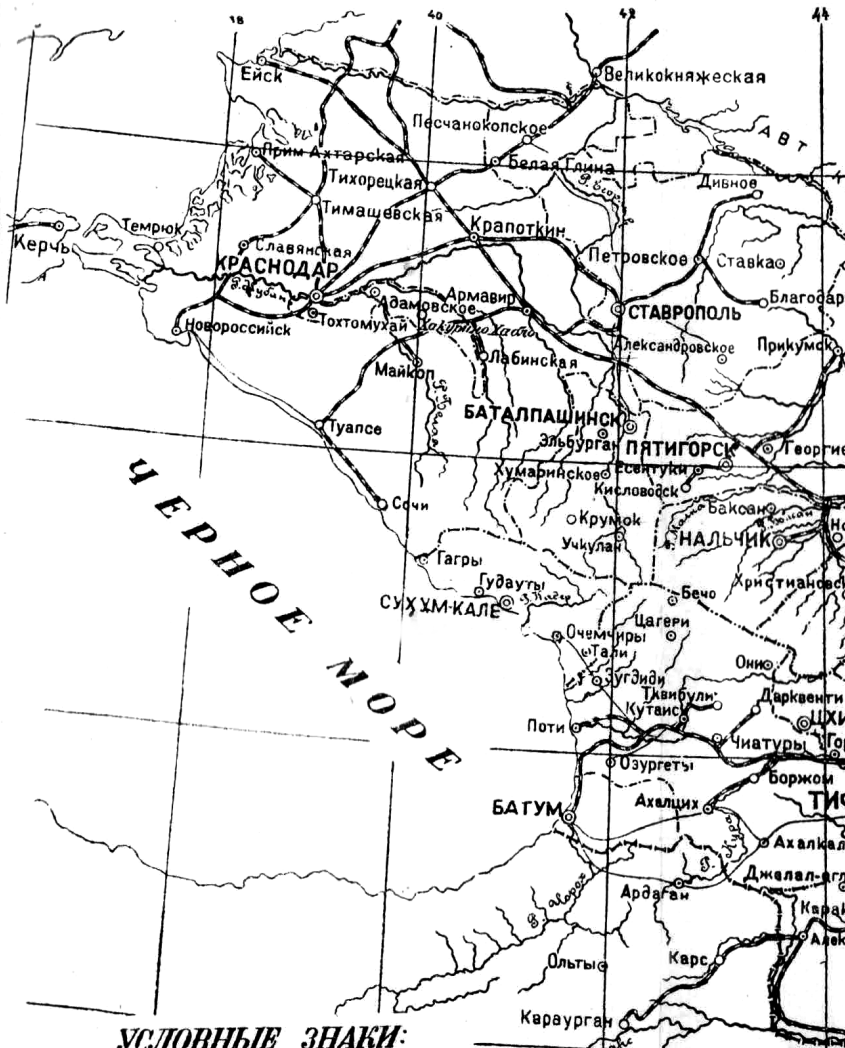
Тетерев кавказский – держится на больших высотах в лесах. Охота за ним трудна, мало доступна. Много тетеревов в лесах по Аргуни, в Чечне, в Абастуманской даче, в Закатальском округе. Охотятся с подхода.

Горная индейка – держится на недоступных скалах, у линии вечных снегов на больших высотах. Охота на нее очень трудна. Практикуют ее только горцы.

(Первое издание: Кавказский край: путеводитель по Кавказу: книга для туристов, курортных больных и торгово-промышленных деятелей / Сергей Анисимов. Москва: Мосполиграф, 1924. 376, VII с., [48] л. ил. Тираж 5000.)

ЧЕРНОМОРСКОЕ ПОБЕРЕЖЬЕ

1 карта



УСЛОВНЫЕ ЗНАКИ:

- ◎ **СТОЛИЦЫ**
- **ЦЕНТРЫ ГУБ., АВТ. РЕСП И ОБЛ.**
- **Уездные и Окружные**
- **Прочие населенные пункты**
- **Границы Государственных СССР**
- **Независимых Республик**
- **Автономных**
- **Губерний и авт. областей**
- **Железные дороги открытые**
- **страйские**
- **Шоссе и грунтовые дороги**

КАВКАЗ

Масштаб 1:6000000



Адм. дел на 1-е декабря 23 г



ПРЕДИСЛОВИЕ.

Черноморское побережье Кавказа ежегодно посещают тысячи приезжих, больных или отдыхающих, и вся эта масса людей стремится в той или иной степени ознакомиться с его интересным и разнообразным краем. Учитывая эту потребность, наша книжка знакомит читателя с общегеографической картиной Черноморского побережья, с его историческим прошлым и его этнографией, с его природными богатствами и экономическими возможностями. При этом все сведения сообщаются читателю попутно при описании тех или других мест, или применительно к маршрутам экскурсий.

В первой главе дается общая характеристика Черноморского побережья и описываются горы Черноморского Кавказа, Абхазские Альпы и Черноморская низменность и приводится историческая и этнографическая справка об адыге или черкесах, об Абхазии и абхазах. Затем, идет описание условий сельского хозяйства на Черноморском побережье во всех его отраслях, главным образом, садоводства, виноградарства и табаководства, а в заключительной части главы описываются его лесные богатства и лесозэкспорт.

Во второй главе приведены сведения о районах и городах, по которым приходится проезжать по пути к Черноморскому побережью, и изображены Тамань и Таманьский полуостров.

Глава третья изображает курорты и портовые города Черноморья и описывает экскурсии в их районах, при чем сообщаются все необходимые сведения о их местоположении, климате, о путях сообщения, о показаниях и противопоказаниях для больных, о лечебных средствах и учреждениях, с точным указанием всех функционирующих санатории и пансионатов и расценки мест в них. Кроме того, при описании каждого города или курорта сообщаются маршруты ближних и дальних экскурсий в их районах и подробно описываются все участки берегового шоссе от Новороссийска до Сухума. Новороссийский порт, его оборудование и грузооборот, его грандиозный элеватор и цементная промышленность на побережье, имеющая характер крупной индустрии, нашли в этой главе особое место. Здесь же описано наинтереснейшее и единственное шоссе, ведущее с побережья в глубину гор, в курорт «Красная Поляна».

Одно из центральных мест книжки занимает описание Кавказского Зубрового Заповедника и экскурсий в Абхазских Альпах. Учрежденный в мае 1924 года по постановлению ВЦИК, этот заповедник представляет совершенно исключительное явление природы, в котором очень редкое сочетание рельефа, где есть пункты, откуда видны сразу и море и грандиозная цепь снежных Абхазских Альп и далекие степи Предкавказья. Животный мир его также полон интереса, так как здесь имеются крупные виды животных, не встречающиеся больше нигде в Европе, и много видов, свойственных исключительно Кавказу. В отношении растительности «заповедник» также не менее интересен тем, что весь он, можно сказать, захвачен стихией нетронутых лесов, за исключением высокогорных областей с роскошной цветочной растительностью альпийских лугов. Здешний лес имеет первобытный характер, поражающий мощностью деревьев – пихты, дуба, бука, елей, каштанов и орехов помногу обхватов. Словом, в «заповеднике» сохраняется в неприкосновенности вся дикая природа Абхазских Альп и представляет можно сказать, готовый увлекательный и необычайно богатый естественно-исторический музей, созданный силами самой земли. Сюда каждое лето должны направляться сотни и тысячи школьных и образовательных экскурсий, и они здесь могут видеть и изучать все явления горообразования и происхождения пластов земной коры, законы распространения растительного и животного миров и множество таких чудес природы, которые навсегда останутся в памяти. Здесь встает целый ряд очень высоких вечно снежных вершин, дающих почувствовать все очарование гор Б. Кавказа. К сожалению, «Кавказский заповедник» почти не имеет разработанных путей и троп и проникнуть в него в настоящее время не очень легко. Однако, и сейчас в нем еще сохраняются старые охотничьи тропы. Для людей, желающих посетить его, наша книжка сообщает сведения о всех главных подступах к «заповеднику», и дает подробное описание пяти маршрутов экскурсий в его районе, из которых два прорезывают весь «заповедник» с севера на юг, начинаясь в Красной Поляне и заканчиваясь в станице Лабинской.

Глава пятая изображает курорты Абхазии, главным образом Гагры и Сухум и экскурсии в их районах.

Глава шестая посвящена одному из интереснейших мест Черноморского побережья Кавказа, т. н. Русским субтропикам, Батуму и Батумскому побережью и экскурсиям по горам Аджарии.

В главе седьмой читатели найдут описание Черноморской низменности – Гурии и Мингрелии, и их хозяйства, необычной геоло-

гической работы рек Риона, Ингура и др., создавших в течение тысячелетий всю эту низменность на месте морского залива.

В главе восьмой помещены справки о курортных бюро, об аренде дач, домов отдыха и мест в санаториях.

Наконец, в приложении изображаются растительный и животный мир Черноморского побережья и дано подробное описание самого Черного моря, которое создает своим теплом, влагой и течениями благодатный климат и роскошную растительность на всем побережье Кавказа.

Примечание.

В нашу серию «**Экскурсионные книжки члена профсоюза**» входят три книжки: «**Военно-Грузинская дорога**», «**Район Минеральных Вод**» и «**Черноморское побережье**». При обработке их автор пользовался следующими источниками: проф. Г. И. Танфильев – География России, часть II, выпуск I; проф. А. Н. Краснов – Натуралист на Кавказе; проф. С. Гембицкий – Геологическая экскурсия на Военно-Грузинскую дорогу; проф. Э. Ог – Геология, том первый; А. Ляйстер и Г. Чурсин – География Кавказа; А. Н. Меркулов – Путеводитель по Кавказу; Н. Динник – Звери Кавказа; сборник под редакцией П. И. Неволлина и В. М. Четуркина – Черноморский округ и его производительные силы; – Известия Об-ва любителей изучения Кубанской области – Юбилейный выпуск под редакцией Б. М. Городецкого; население и хозяйство Кубано-Черноморской области – издание Областной плановой комиссии Кубано-Черноморской области; Народное хозяйство Союза ССР в цифрах, – издание Центрального Статистического управления 1925 г. под редакцией М. П. Красильникова; проф. С. Г. Григорьев – Некоторые наблюдения в Северном Кавказе (Землеведение 1916 года); А. П. Герасимов – Краткий геологический очерк района Минеральных Вод; проф. В. В. Дубянский – к петрографии Эльбруса; проф. Н. И. Лебедев – Геологическая карта Кавказского края; статья в Известиях Кавказского отдела Географического О-ва и в известиях Русского Географического О-ва – проф. И. Мушкетова, А. Пастухова, А. Духовского, В. Михайловского, К. Подозерского и других, Путеводитель по Кавказу – Е. Вейденбаума и др. Кроме того, автор пользовался материалами, любезно предоставленными ему Бюро Дальних Экскурсий Наркомпроса, в частности, таблицами и чертежами, составленными геологом Н. М. Прокопенко – о вулканической группе Казбека.

Все сведения о курортах, их лечебных средствах и учреждениях и о расценках даны по справочнику Главного Курортного Управления – «Кавказские Минеральные Воды» и «Кубань-Черноморье, Абхазия».

Расписание поездов и пароходов по справочнику НКПС.

В основе же работы автора лежат его собственные наблюдения над природой и бытом Кавказа, частью опубликованные им в его прежних работах, а частью публикуемые в настоящей работе впервые.

При этом материал книжек переработан заново.

Автор.

ГЛАВА ПЕРВАЯ – ОБЩАЯ

Общая характеристика.

Черноморское побережье представляет из себя длинную полосу земли, тянущуюся по северо-восточному берегу Черного моря с северо-запада на юго-восток на протяжении 670 километров от мыса Тузлы на полуострове Тамань до мыса Кампуш южнее Батума. На северо-западе эта полоса очень не широка. Так, около города Новороссийска она не достигает 10-ти километров. От Новороссийска к Анапе она расширяется километров до 30-ти. В южной части (южнее Сухума) на Черноморской низменности она достигает наибольшей ширины – километров до 60-ти.

Но в настоящей книжке речь идет о всем Черноморском крае, ограниченном на севере и северо-востоке водораздельной линией Главного Кавказского хребта, а на западе Черным морем.

В административно-политическом отношении в состав его входят: 1) Черноморский округ Кубано-Черноморской области, 2) Абхазская республика и 3) Батумский округ, Аджарской республики.

Как известно, счастливой особенностью всего Черноморского побережья является его исключительно теплый и влажный климат, обуславливающий здесь роскошно развитую растительность. Южнее Туапсе эта растительность представлена субтропическими формами. Но замечательно при этом, что даже в южной части побережья, несмотря на громадное количество выпадающих дождей, небо сравнительно редко бывает покрыто тучами. Все оно обильно освещается солнцем, так как дожди выпадают здесь обычно в виде коротких и сильных ливней. Благодаря этому, Черноморское побережье обладает не только теплым, но, в общем, и очень здоровым климатом (исключая заболоченные, малярийные места).

Здесь соединяются – солнце, море, горы и обильная растительность. Все эти свойства Черноморского побережья обращают его в природную климатическую станцию, где должно быть широко развито курортное дело. Если прибавить еще минеральные источники, остающиеся большею частью до сего времени совсем неиспользованными для лечебных целей, разбросанные в разных местах края, то трудно представить себе другое место, более подходящее для развития курортов. При этом, вследствие горного рельефа, здешние курорты могут быть расположены в любом климате соот-

ветствующем лечению тех или других болезней. Так, прибрежная полоса имеет особенно теплый климат, необходимый для зимних лечебных климатических станций. Средняя полоса, более возвышенная, отличается и более умеренным и здоровым климатом, где могли бы быть расположены летние климатические станции для больных, на которых вредно действует жара. Наконец, нагорная полоса отличается меньшим количеством выпадающих осадков и, сравнительно, с прибрежной полосой, более низкой температурой и необычайным богатством нетронутых хвойных лесов.

Соединяя все эти данные вместе, можно не сомневаться, что в будущем Черноморское побережье будет представлять на всем протяжении один сплошной естественный курортный город-парк грандиозных размеров. В настоящее же время все курортные свойства его используются в очень небольшой степени, а все побережье, вообще, является краем, очень мало заселенным. В Черноморском округе общее количество населения не превышает 170 тыс. В Абхазской республике всего населения 174 тыс. и в Батумском округе – 100 тыс. человек с лишним. В среднем, в Черноморском округе приходится 5,7 жителей на кв. версту. В Абхазской республике – 23 жителя и в Батумском округе – 29 жителей на кв. версту.

Черноморский Кавказ.

Кавказский хребет начинается немного южнее Анапы, небольшими холмами, и направляется вдоль берега Черного моря, постепенно возрастая к юго-востоку. Он образует очень извилистую водораздельную линию, которая ограничивает Черноморское побережье с северо-востока. Общая длина его около 1.400 верст или более 1.430 километров. Заканчивается хребет у берегов Каспийского моря, на Апшеронском полуострове. Прямая воздушная линия от начальной точки хребта, у Анапы, до конечной у Каспийского моря, имеет длину около 1.040 верст. Общее простираение Кавказского хребта параллельно Пиренеям и восточным Альпам.

Увеличиваясь юго-востоку, Кавказский хребет уже над Туапсе, в горе Лысой, достигает высоты около одной верста н. у. м. (1.000 метр.). На Гойхтском перевале через который проведены железная дорога и шоссе Армавир – Туапсе, высота водораздельной линии хребта ниже версты (409 метров). К востоку от меридиана Туапсе хребет начинает быстро возрастать и скоро достигает линии вечных снегов в двойной вершине Фишт и Оштен (высота 2.854 метра).

Описанный отрезок Главного хребта называется Черноморским Кавказом, или Черноморской цепью Кавказских гор. В геологическом отношении хребет этот характеризуется тем, что весь он сложен из известняков и мергелей, которые представляют собой отложения мелового и третичного периодов, образовавшиеся в те времена, когда это место нынешнего Кавказа представляло глубокое океанское дно. Выходящие на поверхность отложения мергелей собраны здесь на берегу моря в очень резкие и отчетливо выраженные складки, которые легко наблюдать, проезжая, например, по ж. д. от Туапсе до Сочи, или от ст. Тонельной до Новороссийска.

В промышленном отношении эти геологические образования представляют огромные богатства, так как в них заключены неисчерпаемые залежи цементного камня – т. н. портландского цемента (см. Цементная промышленность).

Абхазские Альпы.

К востоку от горы Фишт и Оштен основания хребта сложены из первозданной породы гранита, а вершины и перевалы состоят из гнейсов и палеозойских (древних) сланцев. Главный хребет удаляется от берега и посылает к северу несколько высоких отрогов.

К югу от него появляются параллельные хребты. Горы Б. Кавказа раздаются в ширину. Между Главным и параллельными хребтами располагаются поперечные горные ветви, которые то сходятся, то расходятся между собой и образуют дикие, трудно доступные ущелья и котловины.

Это место Б. Кавказа представляет, учрежденный в мае 1924 года, «Зубровый заповедник» (см. ниже).

Один из поперечных хребтов направляется к морю и обрывается круто у его берегов, в районе курорта Гагры, где горы так недоступны с моря, что нет даже бичевника, по которому можно было бы проникнуть на небольшую береговую террасу этого курорта. Шоссе к нему проделано в виде карнизов, висящих над самым морем, необычайно красиво и интересно.

Вершины Главного хребта на этом отрезке Б. Кавказа поднимаются к небу, одетые снегами, а их склоны сплошь покрыты могучим нетронутым лесом.

Непрерывно поднимаясь к юго-востоку, Главный хребет доходит до грандиозного горного узла, от которого к северу поднимается вершина Эльбруса, самая грандиозная на всем Кавказе (высота 5.533 метра).

Описанный отрезок Б. Кавказа между вершинами Фишт и Оштен и перевалом Чипер-Азулу, у южного подножия Эльбруса, называется Абхазскими Альпами. Центральный хребет Абхазских Альп достигает высоты в 3.300 метров, а его низшие точки или перевалы расположены на высоте выше 2.700 метров. Так, наиболее доступный здесь Клухорский перевал (на Военно-Сухумской дороге)¹ имеет высоту в 2.881 метр, а соседний с ним Морухский – в 2.725 метров. Его вершины поднимаются более чем на 4.000 метров. Так, вершина Домбай-Ульген имеет высоту 4.041 метр, Белала-Кая – 3.922 метра, Эрцог-Тау – 3.868 метров. Со всех его вершин стекают красивые и мощные ледники, а у их оснований располагаются большие фирновые (ледяные) поля. Эти грандиозные вершины и вечные снега и льды, в соединении с нетронутыми, сказочными лесами, дают Абхазским Альпам такой красивый пейзаж, что по богатству красок, по неожиданности очертаний и по разнообразию горных панорам это, пожалуй, наиболее интересная горная страна на всем Б. Кавказе. На юг, до самого Сухума, Главный хребет Абхазских Альп отпускает от себя много очень развитых и высоких отрогов, которые заполняют почти все пространство, до самого берега моря, оставляя у моря очень небольшую береговую полосу, которая расширяется в тех местах, где впадают реки. В таких местах вдаются в море пологие мысы, состоящие из речных наносов.

Черноморская низменность.

Начиная от Сухума до самого Батума, Черноморское побережье представляет из себя низменность, которую древние писатели называли Колхидой. Низменность эта расположена по долинам рек Кодора, Гализги, Риона и Квириллы. Она тянется узкой полосой по берегу Черного моря, а по Риону вдается довольно глубоко внутрь страны, почти до самого Месхийского хребта, который соединяет Б. Кавказ с горами М. Кавказа. Черноморская низменность занимает пространство в 160 километров в длину и около 90 километров в ширину.

В геологическом отношении она является областью опускания между Главным Кавказским хребтом и горными цепями М. Кавказа, которая до образования хребта была заполнена морскими

¹ См. Военно-Сухумская дорога в книге Сергея Анисимова «Кавказский край» – путеводитель. Изд. Мосполиграф. Москва, 1924 г.

водами, а затем речные наносы Риона и всех других рек и речек, текущих в изобилии с гор в Черное море, заполнили ее своими наносами и создали низменность. В летнюю половину года, когда на вершинах тают снега, или осенью, в период дождей, здешние реки несут огромное количество материала, сорванного ими с гор, в виде булыжника, гальки, песка и глины, и постоянно разрушают свои берега и русла. Выйдя на низменность, они из бурных потоков превращаются в реки с очень медленным течением, и здесь гальки и булыжник осаждаются на дно, а песок и ил доносятся до морского берега. Разливаясь после каждого дождя, в виде наводнения, они постепенно настилают равнину, по которой текут, постоянно меняя свои русла. Эта-то работа рек в течение геологических веков и отодвинула берег от подошвы гор и создала всю Черноморскую низменность. Так как она почти горизонтальна, а со стороны моря на ней имеются высокие гряды песчаных дюн, то при массе выпадающей здесь влаги вся Черноморская низменность почти сплошь представляет заболоченные пространства. Более сухими и несколько приподнятыми над болотами местами являются здесь только нанесенные реками к самому берегу моря песчаные бугры и неширокие полосы по берегам рек, да еще местности у самой подошвы горы. Только в таких местах и находятся здесь города и селения. Все же остальное пространство заполнено лесом, преимущественно ольховым и перевитыми лианами, и представляет собой непроходимые трясины и болота, где плодится злокачественная малярия. На левом берегу, в нижнем течении Риона имеется обширная и совершенно непроходимая торфяная трясина Пичора, среди которой, недалеко от морского берега, находится большое озеро Палеостом. Озеро это является остатком того морского залива, в который когда-то впадал Рион.

Черноморская низменность в различных своих частях носит местные названия, в зависимости от состава его населения. От устья реки Кодора, впадающей в море, недалеко от Сухума, до реки Гализги, которая впадает у города Очемчиры, – она называется абхазской низменностью. От реки Гализги до впадения Ингура идет Самурзаканская низменность. По долинам рек Риона и Цхенис-Цхали располагается Рионская низменность, которая делится на две части: Мингрельскую и Имеретинскую низменности. Часть низменности, прилегающая к морскому берегу от реки Супсы до реки Кинтриша, впадающей в море у дачной местности Кобулеты, близ Батума, называется Гурийской низменностью.

Абхазская низменность сравнительно густо заселена и имеет более сухую почву и здоровый климат. Еще гуще заселена вся Ри-

онская низменность. На всем остальном пространстве население чрезвычайно редко. Между тем, если его осушить, здесь могла бы быть высокая сельскохозяйственная культура, так как, по условиям климата и почвы, здесь много земель, на которых могли бы быть плантации мандаринов и др. померанцевых пород, виноградники, чайные плантации, плодовые сады, плантации риса, а в наиболее заболоченных местах – плантации бамбука.

Население Черноморского побережья.

Историческая справка. До присоединения к России все Черноморское побережье было несравненно гуще заселено, чем в настоящее время, – в северной части – адыгейскими (черкесскими) племенами, в южной – абхазскими. Сколько тут было населения, неизвестно, но к началу войны с горцами одного адыгейского населения считали на обоих склонах Б. Кавказа не менее миллиона человек. Значительная часть его погибла во время длительной полувековой борьбы, сопровождавшейся набегам и разгромами аулов и селений, гибелью хозяйства и вымиранием. Затем, в последний момент борьбы адыгейские племена целиком, а абхазцы в значительной части должны были из всех горных аулов и селений или выселиться на север, на плоскость, или уходить из пределов Кавказа. Турецкое правительство предложило им гостеприимство, и тогда было зарегистрировано выселившихся в Турцию 470.000 человек, не считая тех, что бежали самовольно и не попали в регистрацию. Происходило это в 1864–66 годах, и с тех пор край этот запустел.

Адыге или черкесы в течение долгих веков своей жизни на Черноморском побережье хорошо приспособились к местным условиям, и у них сравнительно высоко стояло сельское хозяйство. При этом, хлебные культуры возделывались в незначительных размерах, а были развиты садоводство, виноградарство и скотоводство, и при сравнительно густом населении, хозяйство велось так, что все потребности питания удовлетворялись своими продуктами. По условиям горной страны и примитивных путей сообщения, совершенно естественно, почти отсутствовал обмен с соседними горными народами, и в хозяйстве все должно было быть свое, вся сельско-хозяйственная культура должна была быть поставлена так, чтобы удовлетворять все потребности населения, численностью до миллиона человек. У черкесов было много садов и они играли в хозяйстве, повидимому, основную роль, и по качеству были недур-

ны, судя по сохраняющимся и теперь остаткам садовых зарослей. В черкесских садах преобладали высокоствольные породы, среди которых можно было пасти домашний скот. Между аулами были проведены разработанные колесные (арбные) дороги, а в менее доступных местах – вьючные тропы. Замечательно, что они были тропированы так, что некоторые из них и до сих пор сохраняются среди зарослей леса. На горных речках было много мельниц. Вода их в значительной части использовалась арыками для орошения и частью для канализации селений.

С выселением черкесов край, как сказано, запустел; дороги постепенно разрушились, орошение исчезло, сады заросли лесом. Разработанные черкесами реки и ручьи были завалены во многих местах оползнями, и создались заболоченные места.

Первыми наследниками черкесов, в 1864 году, были 800 семей казаков, отставных солдат и матросов, которые были принудительно переселены сюда правительством, и из них создано 12 станиц между Новороссийском и Туапсе. Эти новые поселенцы, совсем неприспособленные к горам, чувствовали себя здесь довольно плохо. Чиновничья комиссия, присланная через два года исследовать их быт, написала заключение, что «русский человек не способен удовлетворять требованиям культуры рассматриваемого края» и, вследствие этого оригинального заключения, в Турцию был командирован специальный агроном, приглашать для поселения на Черноморском побережье армян и греков, которым предоставлялись особые льготы. С той же целью были приглашены сюда поселенцы чехи, немцы и эстонцы. Но край все-таки оставался в запустении, единственной причиной которого являлось почти полное отсутствие местных дорог и всяких путей сообщения с центрами. Лишь с 1890-х годов прошлого века, после постройки железнодорожной линии от Тихорецкой до Новороссийска и проведения берегового шоссе от Новороссийска до Сухума, на Черноморское побережье стало притекать население и началась новая культура этого края. Насколько быстро увеличивалось здесь население, можно судить по следующим цифрам отчетов губернатора во вновь образованной в 1896 г. Черноморской губернии. В 1897 г. в ней числилось 57.000, а в 1914 г. – 194.000 человек. Замечательно, что с первых месяцев войны численность его опять быстро сократилась. В 1915 году его было 160.000 человек. Это падение на 34.000 человек в один год свидетельствует о том, что с начала войны с Черноморского побережья сразу исчезла вся масса строительных рабочих и пришлых элементов, работавших на виноградниках. По этой цифре можно судить, с какой быстротой перед войной застраивалась и культиви-

ривалась прибрежная полоса, прилегающая к шоссе. Почти все, что создано здесь и остается теперь, создано буквально в какие-нибудь 15–20 лет, с половины 90-х годов до наступления войны.

Таким образом, вопрос о колонизации на Черноморском побережье должен быть вновь поставлен на очередь. Вся площадь, подлежащая колонизации, представляет собой отроги Главного Кавказского хребта, спускающиеся по направлению к морю, прорезанные в том же направлении бесчисленным количеством рек и речек, ручейков и балок. С точки зрения хозяйственной, эта площадь может быть разделена на два пояса – приморский и средний – между морем и более возвышенными горными местностями. В первом поясе можно и нужно развивать все высшие сельско-хозяйственные культуры – виноградарство, садоводство, табаководство, лекарственные растения, зимнее огородничество и мелкие фермерские хозяйства. Второй пояс, более удаленный от моря, тоже благоприятен для всех видов перечисленных культур, кроме зимнего огородничества, но здесь колонизация возможна только при условии устройства дорог. При всех рассуждениях о ней нужно иметь в виду, что на всем Черноморском побережье необычайно трудно сообщение по линии, параллельной берегу моря. Перпендикулярно ему протекают бесчисленные реки и речки, и по их ущельям и долинам есть возможность и теперь проникать в глубину этого края. Но соседние долины, разделенные горными хребтами, совершенно лишены сообщения друг с другом. Поэтому, прежде всяких предположений о колонизации, нужно проводить здесь дороги.

В настоящее время на протяжении всего этого обширного края имеется только береговое шоссе, шоссе от Адлера в Красную Поляну, и одна железнодорожная линия от Туапсе до Сочи, очень плохо работающая.

Адыге или черкесы. Адыге – это народность, принадлежащая к западно-горской или абхазо-адыгейской группе народов Кавказа, которая, по исследованиям академика Мара, принадлежит к яфетической семье народов. Яфетиды – это древнейшее коренное население Кавказа, по отношению ко всем другим его народностям. В прежних классификациях все яфетические народы его так и назывались собственно кавказскими народами. В состав яфетической семьи народов входят следующие три группы: 1) названная западно-горская или абхазо-адыгейская группа: – абхазы, и адыге (черкесы и кабардинцы). 2) Картвельская группа или население Грузии: – восточные картвелы – карталинцы, кахетинцы, пшавы,

тушины, хевсуры; западные картвелы – имеретины, гурийцы, аджарцы, мингрельцы, лазы и сваны. Картвельские народы по языку разделяются на три группы: грузинскую, говорящую на грузинском языке, мингрело-лазскую, говорящую мингрельским языком и сванскую, говорящую на сванском языке. 3) Чечено-дагестанская группа или восточно-горская: чеченцы, авары, лаки (кази-кумухцы), даргинцы, кюрийцы, андо-дидойцы.

Адыге, к которым принадлежат черкесы и кабардинцы, известны за несколько столетий до христианской эры, как жители Черноморского побережья Кавказа. Затем они распространились на северные склоны хребта, по Закубанскому краю и по нижнему течению притоков Терека – Малки, Баксана, Терека – до впадения в Терек реки Сунжи. Название адыге принадлежит самому народу; название – черкесы дано ему древними географами. В русских летописях адыге или черкесы известны под названием косогов. В 16-м веке Иоанн Грозный принял в подданство восточную ветвь адыгейского народа – кабардинцев. Западная ветвь адыгейского народа или черкесы занимали тогда все побережье Черного моря, от Таманского полуострова до устьев реки Шахе и весь Закубанский край. Черкесы разделялись на несколько отдельных обществ, которые неправильно назывались племенами. После покорения западного Кавказа, в 1864 году, большая часть черкесов, как указано выше, вынуждена была выселиться в Турцию.

Теперь черкесы живут на плоскости, к востоку от г. Краснодара, в автономной Адыгейской области, и в небольшом числе в Карачаево-Черкесской автономной области. Общая численность их не превышает 70.000 человек. На Черноморском побережье их совсем нет.

Абхазия и Абхазы.

Абхазия представляет в настоящее время автономную Советскую республику, входящую на договорных началах в состав Советской Социалистической республики Грузии. Она простирается по берегу Черного моря, от оконечности Гагринского хребта, или, точнее, от устья реки Псоу до реки Ингура, которая является границей Абхазии с Мингрелией. На северо-востоке Абхазию ограничивает водораздельная линия Главного Кавказского хребта, а на юго-востоке – Сванетский и Лехумский хребты.

Все пространство современной Абхазии с древнейших времен населяли абхазы, известные древним писателям еще в первом веке христианской эры. Общая численность абхазов в настоящее время около 100.000 человек. До русского владычества, надо полагать, что их было много больше. Судьба абхазов, по крайней мере, двух абхазских племен – убыхов и джигетов – аналогична с судьбой черкесов. После того, как вслед за долгой борьбой, черкесы были покорены и должны были или переселиться на Прикубанские равнины, или эмигрировать в Турцию, два названных абхазских племени претерпели на себе решительный военный натиск. Они героически отстаивали свою волю, но были покорены в этой неравной борьбе. Затем, еще несколько раз происходили вооруженные вспышки среди них, и, в заключение, они должны были выселиться, как и черкесы, в Турцию. Вся Абхазия была окончательно лишена самостоятельности в том же 1864 году, в котором происходило массовое выселение черкесов в Турцию. Последний правитель Абхазии, Ахмут-бей, был водворен в Россию, и во всей Абхазии введено русское управление. В 1877 году, во время русско-турецкой войны, абхазы, выселившиеся в Турцию, высадились на Сухумском берегу, и, напав на Сухум, подожгли и взяли его с боя, а сухумский гарнизон загнали в теснины реки Кодора, где он был почти сплошь истреблен. Вследствие этого восстания, по окончании войны с Турцией, многим абхазцам пришлось вновь бросить родные места и искать убежища в Турции. В частности, весь Гумистинский уезд был очищен от абхазов, которые лишены были права на землю. В то же время абхазам было запрещено селиться близ морского побережья, а также в нагорной полосе, чтобы разобщить их с горами северного Кавказа. Отобранные земли были розданы пришлым элементам, большею частью выходцам из М. Азии. Сами абхазы в официальных документах получили название «виновного населения», и здесь было создано особое, т. н., военно-народное управление, при котором вся власть принадлежала военным начальникам края. Только в 1905 году, по представлению наместника Кавказа Воронцова-Дашкова, с абхазов снято, по выражению грамоты, позорное имя «виновного населения», и им формально возвращены права на родные земли, которые в действительности в значительной части уже были заняты новыми переселенцами – русскими, мингрелами, греками, эстонцами, немцами, армянами и другими. В результате этого жестокого исторического процесса, население Абхазии в настоящее время сведено, как сказано, к общему числу около 100.000 человек, которые распределяются по территории Абхазии следующим образом: из 4-х уездов Абхазии –

в Кодорском абхазы составляют 75,3% всего населения, а в Гудаутском – 71,7% и Гумистинском уезде – всего 2%. В Самурзаканском уезде абхазы сохранились только в северной части, а в южной – живет мингрельское население.

В 17 веке часть абхазского народа перешла на северный склон Главного Кавказского хребта, в долины рек, представляющих притоки Кубани. Здесь они получили название абазы или абазинцев, и живут и поныне, хотя в очень небольшом числе. Большую часть абхазского народа надо считать выселившеюся в Турцию. По абхазским источникам, число эмигрантов достигает 400.000 человек.

Абхазы, как и черкесы, принадлежат к западно-горской или абхазо-адыгейской группе народов Кавказа, которая, по исследованиям академика Марра, относится к яфетической семье народов Кавказа. Хотя Кавказ, и в особенности Черноморское побережье, были заселены в очень отдаленные эпохи, во всяком случае, за несколько тысяч лет до христианской эры, в эпоху палеолита, т.-е. в те времена, когда человек пользовался неполированными каменными орудиями (о чем свидетельствуют многие археологические находки, например, долмены, близ Туапсе или Геленджика), но от древнего населения Кавказа здесь не осталось ничего, кроме археологических памятников. Все нынешние кавказские народы, в том числе и абхазы, являются более поздними переселенцами, которые пришли на Кавказ большею частью с юга. Но все яфетиды, и в том числе и абхазы, представляют, однако, коренное население Кавказа по отношению ко всем другим его современным народностям, и замечательны тем, что являются одним из древнейших поколений человеческого рода на земном шаре.

В качестве яфетической народности абхазы по языку имеют родственную связь с картвельской или грузинской группой языков. Однако, наиболее близко абхазский язык стоит к адыгейскому языку или языку черкесов и кабардинцев.

В антропологическом отношении, т.-е. по типичным физическим признакам, абхазы характеризуются высоким ростом, темными или почти черными глазами и черными волосами. Как все кавказские народы, по черепному указателю, т.-е. по отношению наибольшей ширины черепа к его наибольшей длине, абхазы относятся к короткоголовым или среднеголовым.

Главное занятие абхазов – земледелие, при чем оно ведется очень примитивно, вероятно, почти теми же способами, какие существовали у яфетидов во времена появления их на Кавказе. Сеют преимущественно кукурузу, немного гоми (вид проса) и пшеницу. Табаководством почти не занимаются. Очень старые в Абхазии от-

расли земледелия – садоводство и виноградарство, при чем имеются замечательные сорта винограда, которых насчитывается до 60. Однако, и виноградарство ведется примитивно. Такое же древнее и любимое занятие их – пчеловодство.

Наравне с земледелием стоит скотоводство. Ведется оно в Абхазии в значительных размерах.

Вся местная торговля находится в руках пришлого населения, так как у абхазцев, по недавним еще понятиям, торговля считается постыдным занятием. Промышленности в Абхазии почти нет.

Соединяя вместе все эти условия хозяйства абхазского населения, становится совершенно понятным его бедность.

Селения абхазцев расположены в виде отдельных усадеб, разбросанных далеко друг от друга, окруженных плодовыми садами, виноградниками и кукурузными полями. Дом, или, вернее, жилище абхазцев, старого типа, т. н. пацха, представляет курень, сплетенный из прутьев ивы или рододендрона и покрытый сверху папоротником. Современные деревянные дома тоже очень легкой постройки, на столбах, окружены балкончиками и галлерейками, и покрыты дранью. Теплый, благодатный климат дает возможность не иметь никаких солидных построек. Внутренняя обстановка абхазского жилища тоже весьма несложна: очаг, обычно посреди пацхи, деревянные скамьи, в углу тахта для спанья, плетеные корзины для продуктов, сундук для вещей и стол с кое-какой посудой; на стене оружие, уздечка и седло.

Питаются абхазы, главным образом, кукурузой, из которой пекут лепешки, без закваски, и варят кашу из кукурузной муки – абыста. В зимнее время – баранье мясо. К этой пище добавляется еще самодельный сыр – мацони и гоми (просьяная или пшонная каша).

Одеваются абхазы в материи домашнего изготовления. У мужчин красивый общегорский костюм – из бешмета, получеркески, узких штанов и красиво завязанного башлыка, белого цвета. Женщины большею частью одеваются в фабричные ситцы, которые теперь снова вытесняются домотканной одеждой. Женский костюм состоит из длинного бешмета (каба) и поверх него безрукавки (эйлах), шальвар и головного платка. Обуваются абхазки в чувяки.

Из вредных обычаев в женском костюме надо отметить корсет, который носят девушки с малых лет до выхода в замужество, мешающий развитию груди.

В общественном и семейном быту абхазцев до сих пор сохраняются некоторые пережитки родового строя. Из них надо указать, как культурное явление, очень развитые обычаи взаимопомощи во все тяжелые моменты хозяйственной жизни и особенно помощь

родственников при оборудовании хозяйства каждой, вновь возникающей семьи. Из пережитков некультурных надо подчеркнуть, что до сих пор еще не вполне изжит в Абхазии обычай родовой кровавой мести.

В абхазском быту до самого последнего времени остается много патриархальности – почтение и уважение к старшим в доме, распоряжение всем хозяйством и работами главы семьи, исполнение им религиозных семейных обрядов. Женскими работами всегда распоряжается старшая женщина. Положение женщины, вообще, более или менее равноправное, за исключением молодых невесток, которых обычай заставляет угождать всем в доме. Женщина принимает участие наравне с мужчиной во всех работах в поле, работает дома, участвует в мужских увеселениях и праздниках и на деловых общественных собраниях. Дети у абхазцев пользуются заботой и лаской не только своих родных, но и всех старших. В прежнее время среди привилегированных семей в Абхазии существовал обычай аталычества, как у кабардинцев и черкесов, т.е. отдача детей на воспитание в семьи, пользовавшиеся почетом, с тем, чтобы из воспитанника вышел закаленный джигит и чтобы укрепить родственные связи.

У абхазцев почти не существовало до последнего времени собственной письменности. В половине прошлого века к абхазскому языку был применен русский алфавит и, таким образом, создан и издан абхазский букварь. После революции начали выходить на абхазском языке брошюры по политическим и социальным вопросам, по сельскому хозяйству и кооперации.

Большая часть абхазцев до установления Советской власти числилась христианами, а меньшая – мусульманами. Христианство проникло в Абхазию очень давно, еще в 6-м веке, под влиянием Византии в эпоху императора Юстиниана, как результат ее политического и экономического господства в восточной части Черноморского побережья. Затем, когда с половины 15-го века оно оказалось под владычеством турок, христианство было вытеснено исламом. При русском владычестве принимались меры к обращению абхазцев-мусульман в христианство, но без особого успеха. В результате такого исторического процесса, и христианство и мусульманство в Абхазии уживаются рядом, без внутренних трений среди населения, которое обычно празднует вместе большинство христианских и мусульманских праздников. Но и то и другое не могут вытеснить из Абхазии характерных черт древнейших языческих верований и культа, свойственных первоначальной религии всех яфетических народов Кавказа.

Среди народных обычаев Абхазии много пережитков старины. Так, роды непременно совершаются на земляном полу, устланном кукурузной соломой. Браки заключаются похищением невесты, обычно, с ее согласия. Твердо соблюдается обязанность родственников жениха и невесты, участвовать не только в расходах на свадьбу, но и на обзаведение хозяйства новой семьи. Все эти пережитки являются отголоском того времени, когда брак был делом всего рода, который был заинтересован в благополучии каждого семейства. Такими же древними являются и похоронные обычаи, при которых женщины рвут на себе волосы, царапают лица, супругам воспрещается оплакивать своих жен, родителям детей и т. п. Вся похоронная процессия должна идти к могиле босиком. Из одежды покойника после похорон устраивается аншин, т.е. его фигура, и в продолжение 40 дней над нею совершается обряд оплакивания всеми, кто не был на похоронах. Поминки устраиваются для всего селения на средства всех родственников, со скачками и салютами из ружей. Хоронят покойников абхазы обычно на холмах. Каждая семья имеет свое место погребения. Общественных кладбищ в Абхазии нет.

Сельское хозяйство на черноморском побережье.

Соответственно климатическим условиям и по общему характеру местности, Черноморское побережье делится в сельскохозяйственном отношении на три полосы: **прибрежную, среднюю и нагорную.**

Прибрежная полоса особенно удобна для культуры винограда, табака и разведения плодовых садов.

Средняя, более возвышенная полоса, также пригодна для виноградарства, садоводства и табаководства и отчасти для полеводства. Именно эта полоса отличающаяся более здоровым и более умеренным климатом, была наиболее густо населена черкесами (адыге).

Нагорная полоса в значительной мере покрыта частью лиственными, частью хвойными лесами, но здесь немало мест, покрытых роскошными альпийскими пастбищами, чрезвычайно удобными для скотоводства.

Таким образом, на Черноморском побережье главные отрасли сельского хозяйства – это садоводство, виноградарство и табаководство.

Полеводство (главным образом, посевы кукурузы) при русском владычестве никогда не удовлетворяло потребности в хлебе местного населения, и он сюда ввозился, обычно, из Кубанской области.

Садоводство. Все Черноморское побережье представляет необычайно благоприятные условия для культуры плодовых растений. Лучшим доказательством этого служат, с одной стороны, остатки старых черкесских садов, а с другой, дикие лесные заросли плодовых деревьев, которые дают большие урожаи плодов, собираемых местным населением в виде промысла. В прибрежной полосе прекрасно удаются культуры косточковых пород, особенно абрикосы, сливы и персики, и зерновые породы – яблоки и груши. В Сочинском районе выращивается лучший в мире чернослив. Вся прибрежная полоса в будущем, несомненно, должна представлять сплошной сад, отчасти из плодовых, отчасти из декоративных растений. Но надо сказать, что здешнее садоводство требует очень точного изучения условий каждой данной местности, так как все склоны, долины и ущелья имеют свои особенности климата и почвы, и могут хорошо производить только известные породы плодовых деревьев. Общее правило для садоводства только одно: склоны, обращенные к морю известковыми почвами, очень хороши для косточковых и винограда. Северо-восточные склоны, с более влажными почвами, лучше для яблонь и для груш, и из косточковых – для абрикосов.

От Туапсе и южнее можно разводить винную ягоду, каштан и фисташковое дерево. От Сочи и южнее, менее благоприятные условия для яблонь, чем в более северных районах. Но здесь, в виде промышленных культур, можно разводить мандарины и другие породы померанцевых деревьев, а из декоративных растений здесь роскошно растут бананы, эвкалипты (оливковые деревья), бамбук, пальмы и другие виды растений субтропического климата. И вот, несмотря на такие условия садоводства, если не считать немногих культурных промышленных хозяйств и садов вокруг дач, быв. частных владельцев, масса местного сельского населения старается возделывать кукурузу, ячмень и пшеницу там, где следовало бы разводить плодовые сады и виноградники. Но не следует думать, что оно делает это вследствие косности, нет, при бездорожьи и при невозможности производства плодов и винограда для рынка, у него нет другого исхода. Начиная от Геленджика и южнее, в лесах, встречается масса диких фруктовых деревьев, сбор плодов с которых не только удовлетворяет потребности местного населения, но и дает ему значительный заработок, и это заработок мог бы

быть много выше, если бы были более удобные пути для отправки свежих фруктов и существовали бы фабрики для их сушки и переработки в консервы.

Замечательно, что среди диких деревьев встречаются сеянцы, дающие замечательные по вкусу плоды. Эти сеянцы необычайно приспособлены к местным условиям и должны быть изучены специалистами. И, вообще, садоводство во всех его условиях должно быть здесь поставлено на рациональные опытно-научные основания промышленным способом.

Виноградарство. На Черноморском побережье виноградарство существует с очень древних времен, а некоторые ботаники считают его даже родиной виноградной лозы. В лесных зарослях есть места, где встречаются виноградные лозы, сплошь обвивающие деревья, толщиной у корня вершков в 6. Черкесский способ культуры винограда подражал этим диким лозам, пуская их виться по деревьям. Но черкесские виноградники все погибли. В северной части Черноморского побережья были сделаны первые культурные посадки винограда, в имении Вардане, в 1871 году, и в 1874 году, в имении Абрау-Дюрсо. Затем, в Урочище Мысхако было создано крупное винодельческое хозяйство, открыта школа садовых рабочих и большой питомник американских лоз, которые очень стойки против виноградного паразита – филлоксеры. Второй виноградный питомник создан в бывш. удельном имении Абрау-Дюрсо. В настоящее время виноградарство и виноделие значительно распространены в северо-западной части Черноморского побережья, в районах Анапы, Новороссийска и Геленджика. Здесь хорошо удаются и лечебные сорта винограда. Район Туапсе представляет менее удобств для виноградной культуры. Во всей Абхазии и Батумском округе виноградарство и виноделие составляют очень древний промысел, а начиная с 80-х годов здесь имеются большие промышленные виноградники и винодельческие хозяйства.

Табаководство. В северной части Черноморского побережья, в районе Новороссийска, табаководство началось с 60-х годов, когда были вызваны правительством греки и армяне из Самсуна и Трапезунда. Отсюда греческие плантаторы распространились и на северные склоны хребта, в Кубанскую область. С половины 70-х годов прошлого века табаководство стало основной отраслью хозяйства в Новороссийском округе, в Анапском районе, в Туапсинском округе, в окрестностях Сочи и южнее. В Абхазии, в частности, в Сухумском районе, табаководство представляет очень древнюю отрасль хозяйства, и Сухумские табаки едва ли не лучшие в мире. При этом, надо заметить, что табаки всего Черноморского побережья, вообще, немногим уступают лучшим турецким табакам.

В Батумской области табаководство представляет также большое дело. В 1912 году на всем Кавказе всего было собрано 1.231 тыс. пудов табаку. Из них больше 400.000 пудов пришлось на один Сухумский округ. В Кубано-Черноморской области в 1922 году площадь посева табака была 700 десятин. Собрано 40.000 пудов. В 1923 году площадь посева здесь 10.000 десятин. Собрано 500.000 пудов. В Сухумском округе в 1922 году посев составлял 600 десятин, а сбор 30.000 пудов. В 1923 году площадь посева здесь занимала 4.000 десятин, а собрано было 200.000 пудов.

В виду затруднений в сбыте табаку и в отсутствии вывоза его на внешний рынок в 1924 и 1925 годах, табаководство на Черноморском побережье снова заметно сократилось. Понизилась цифра десятин, занятых плантациями и уменьшился сбор.

Лекарственные растения. В различных местностях Черноморского побережья растет много лекарственных растений, сбор которых дает населению значительный заработок. Так, в Анапском районе собирается солодовый корень, из которого добывается лакрица. В 1910 году из Новороссийского порта вывезено за границу 125.000 пудов солодового корня. В других местах собирается валериана, белладона, дурман, наперстянка, шалфей, персидская ромашка, алтей и другие. При этом здесь совсем нет правильно организованного сбора лекарственных растений, которые при рациональной постановке могли бы давать несравненно больший заработок населению. Еще, конечно, большее значение для хозяйства имело бы правильно поставленное, искусственное разведение лекарственных растений, из числа тех видов, которые растут здесь в диком состоянии. Производившиеся здесь опыты давали всегда хорошие результаты. Но так как здесь нет ни организованного сбыта, ни фабрик для технической переработки собранных растений, то это дело здесь, можно сказать, еще не начиналось. Кроме названных выше растений, здесь можно с успехом разводить, как показали опыты, – ревеня, руту, иссоп, размарин, лакрицу, благородный лавр, и в более южных районах – хинное дерево.

Скотоводство. В нагорных местах Черноморского побережья очень много роскошных горных лугов. Они покрывают все безлесные склоны горных хребтов, а выше полосы хвойного леса имеются пастбища, с альпийской растительностью, дающей исключительно ценный корень. Но как раз именно эти пастбища в настоящее время почти совсем не используются. Несмотря на такие данные, скотоводство на Черноморском побережье развито сравнительно слабо и, за исключением Абхазии, представляет в хозяйстве второстепенную отрасль. Все здешнее скотоводство имеет, главным

образом, потребительный характер. Молочное хозяйство ведется лишь в селениях береговой полосы, близ городов и курортов. Затем, пастухи – имеретины пригоняют скот на летний период на альпийские луга и там готовят имеретинский сыр и брынзу.

Все Черноморское побережье представляет необычайно удобные условия для массового свиноводства, так как в лесах много диких фруктов, желудей, буковых орешков, каштанов, корней папоротника, дикой моркови и других диких корнеплодов, которые могли бы дать обильный подножный корм для свиней, а сейчас потребляются, главным образом, только дикими свиньями. Здесь производились опыты содержания свиней в полудиком состоянии, и они давали всегда хорошие результаты. Но, вследствие отсутствия дорог и организованных рынков, свиней разводят только для местного потребления.

При этом нужно еще сказать, что, по условиям климата и растительности, скот здесь мог бы быть обеспечен подножным кормом в течение почти всего года. Несомненно, в будущем скотоводство на Черноморском побережье должно составлять одну из основных отраслей хозяйства и должно быть широко развито. При этом альпийские луга могут быть использованы для постановки сыроварения, с приготовлением высших сортов, т. н. швейцарского сыра. Кроме того, будет развиваться молочное хозяйство фермерского типа. Но для всего этого должны быть хорошо изучены условия здешнего скотоводства, подобраны хорошие производители и матки из местного скота и созданы породы, приспособленные к здешним условиям. Скот выписной здесь плохо акклиматизируется, а привозимый из кубанских степей и прикубанских долин, обычно падает больше, чем на 70%.

Птицеводства на Черноморском побережье сейчас почти нет, вследствие обилия четвероногих хищников – диких кошек, хорьков, лис, ласок и других и, в особенности, вследствие обилия крупных ястребов. Птицу здесь можно водить только под очень тщательным надзором. Между тем, рынок для птиц здесь есть, так как спрос на нее большой у приезжающей на сезон курортной публики.

Пчеловодство. Все Черноморское побережье чрезвычайно удобно для пчеловодства, благодаря мягкому климату и обилию цветущих растений. Пчелу здесь неудобно разводить только вблизи от табачных плантаций и в районе каштановых лесов, так как взятки с них портит мед. Пчеловодство, как культура, мало трудоемкая, может идти здесь очень успешно. Все здешние пасеки дают исключительно хороший мед и значительный доход. Его развитие тормозится отсутствием фабрик, изготавливающих рамочные ульи, а, главное, неорганизованностью рынков для сбыта меда.

Лесные богатства и лесо-экспорт.

Площадь лесов Черноморского побережья, в сущности, до сих пор еще не учтена, особенно в высокогорной полосе. Но считается, что здесь не менее 75% всей площади покрыто лесами. Наиболее мощные и совершенно нетронутые человеком лесные массивы находятся на высоких склонах Главного Кавказского хребта. При современных условиях они очень трудно доступны, так как многие склоны очень круты или скалисты, и вся эта горная страна разрезана долинами и глубокими ущельями, по которым текут быстрые реки, представляющие ряд каскадов и водопадов, невозможные для сплава леса без больших технических приспособлений. В виду всего этого, в довоенное время, несмотря на богатства Черноморских лесов ценными породами, правильной эксплуатации их не было. Однако, заграничный рынок всегда интересовался лесами Черноморского побережья, и здесь было несколько лесоэкспортных фирм – английских и французских, например, фирма «Ролендер и Ко», «Черноморское О-во в Гулле», «Лесная Торговая Экспортная Компания в Лондоне», «Междокеанская Компания для торговли лесом в Париже» и др. Все эти компании экспортировали на заграничный рынок наиболее ценные породы: тисс (который называют здесь обычно красным деревом), самшит или кавказскую пальму, бакаут, грецкий орех и другие. С начала мировой войны экспорт леса с Черноморского побережья совершенно заглох. Старые связи со странами, где имеется лесной рынок, разрушились, а новые налаживаются с большим трудом. Между тем, развитие экспорта на Черноморском побережье могло бы иметь громадное, не только местное, но и общегосударственное значение.

Сейчас ценная экспортная древесина используется почти исключительно для заготовки телеграфных столбов, рудничных стоек и дров. Это, конечно, не целесообразно, невыгодно и даже недопустимо. Для устранения этого надо создать деревообделочные заводы с тем, чтобы ценная древесина шла за границу в виде готовых лесных материалов, а на топливо шли бы только фабричные отбросы.

Ассортименты леса для экспорта. В лесах на Черноморском побережье можно заготавливать следующие assortименты леса для экспорта:

Пделочные кряжи – дубовые, ясеневые, буковые, кленовые и других пород для лесных рынков Франции, Италии и Ближнего Востока.

Кряжи для мебельного и фанерного производства – ореховые, каштановые, черешневые и другие для лесных рынков Франции и Италии.

Клипера буковые – для рынков Италии.

Дубовая французская клепка (материал для винных бочек) – для Марсельского рынка.

Дубовая мемельская клепка – для Лондона и Гуллы.

Каштановая итальянская клепка – для Генуи.

Датская буковая клепка – для Марсея и Копенгагена.

Орех – для авиации и мебельного и фанерного производства.

Тисс – для отделки кают, канонов и мебели – для Марсея, Лондона и Гуллы.

Самшит – для челноков на бумагопрядильные фабрики, для типографских клише и духовых инструментов – для Марсея, Лиона, Манчестера, Ливерпуля и Гамбурга.

Кизил – для вагонных ручек, инструментов и других токарных работ – для Марсея и Гуллы;

Для обработки всего этого материала в готовый фабрикат или полуфабрикат необходимо создать фабрики для переработки леса в местах его произрастания, где, кстати сказать, имеется огромное количество движущей энергии, в виде горных рек и потоков с большим падением воды.

Но все это, конечно, представляет дело будущего. А в настоящее время очень важно было бы принять меры для сохранения в лесах Черноморского побережья некоторых ценных пород, особенно самшита и тисса, которые представляют собой виды сохранившиеся от третичного периода земли, растут медленно, и после порубок трудно восстанавливаются.

Лесные фрукты и плоды. На Черноморском побережье серьезный промысел представляет сбор некоторых, дико растущих фруктов и плодов. Главные из них – это каштаны, груши, грецкие орехи и яблоки дички. Их заготавливают местные жители ежегодно в сотнях тысячах пудов. Кроме местного населения, ко времени урожая сюда приезжают для сбора каштанов и из соседних мест Кубанской области, и даже из Ставропольской губернии. Но более или менее полно используется только урожай каштанов, и то в одном Туапсинском районе. Даже сбор плодов дикой груши и яблони, сравнительно с урожаем их, невелик, так как население не может с ним справиться, за отсутствием приспособлений для сушки плодов и переработки. Здесь нет ни сушилок, ни больших консервных заводов, которые могли бы принимать плоды у сборщиков.

Однако, и теперь при полной неорганизованности дела, местное население все-таки имеет порядочный заработок от сбора диких плодов, и, кроме того, в изобилии удовлетворяет ими собственные потребности.

Дубители. Серьезный промысел на Черноморском побережье составляет сбор дубителей, т.-е, растений содержащих дубильные вещества, употребляемые при выделке кожи. При правильной организации дела, Черноморское побережье могло бы снабжать дубильными экстрактами всю Россию.

К числу дубителей здесь принадлежат: дубовая кора, скумпия и азания.

Дубовая кора заготавливается одновременно с заготовкой дубового леса и дров. А так как заготовки леса здесь ограничены, то относительно невелико и количество добываемой здесь дубовой коры.

На всем протяжении побережья растет один из лучших дубителей для легких кож – скумпия, или иначе, сумах. Сбор ее составлял в довоенное время наиболее видную статью в доходах от подсобных промыслов местного населения. При этом, почти вся заготовленная скумпия вывозилась отсюда через Батум и Турцию или через Баку в Персию. До войны в одной б. Черноморской губернии годовичная заготовка скумпии составляла около 150 тысяч пудов.

В южных частях побережья, в высокогорных местах, в большом количестве произрастает не менее ценный дубитель – **азалия**. Запасы ее здесь, по некоторым расчетам, превышают раза в три запасы скумпии, но сбор ее был менее организован. Так как дубители очень трудно транспортировать, в виду большого объема и малого веса этих товаров, то для использования их на месте необходимо создать заводы для выработки дубильных экстрактов. До сих пор на побережье было только два опыта таких заводов: В Туапсе, во время войны был построен завод «Дубло», который в больших количествах поставлял дубильный экстракт на казенные и частные кожевенные заводы. В настоящее время Черноморская окружная плановая комиссия выдвигает проект устройства трех таких заводов – при ст. Тоннельной, в Геленджике и в Туапсе. Но к осуществлению этого плана пока еще не приступлено.

ГЛАВА ВТОРАЯ

По пути к Черноморскому побережью.

Ж. д. Тихорецкая – Краснодар – Новороссийск. Общее протяжение пути 254 версты. Дорога прорезывает богатейший хлебный район и привлекает много хлебных грузов для Новороссийского порта, который по экспорту хлеба стоит на первом месте.

На половине расстояния (127 в.) находится Краснодар (б. Екатеринодар) – административный центр Кубано-Черноморской области (143.141 жит., по переписи 1923 г.). Большой торговый и самый благоустроенный город на Кубани. Имеется трамвай, водопровод, электрическое освещение, городской сад, театры, библиотека, богатый археологический музей, картинная галерея, учебные заведения, и среди них школа живописи.

В Краснодаре много промышленных предприятий, мукомольных, маслобойных, чугунно-литейных и пр.

Гостиницы: бывшие Европейская, Метрополь, Централь.

От Краснодара идут ж.-д. линии: 1) Краснодар – Ахтари, на Азовском море (около 300 верст) и 2) Краснодар – Крапоткин, быв. ст. Кавказская.

От Краснодара на запад идет правым берегом Кубани почтовая дорога (187 в.) на Темрюк и Тамань. По Кубани до Темрюка ходят пароходики.

От ст. Крымской (81 в. от Краснодара) идет ж.-д. путь к ст. Староминской (на Ейской ветке).

Названные ж.-д. пути: Краснодар – Ахтари и Крымская – Староминская перекрещиваются в ст. Тимошевской. Эти пути построены в последние годы перед войной О-вом Черноморско-Кубанской ж. д.

Оба они очень тесно связали Черноморские степи с побережьем Азовского моря.

От ст. Тоннельной идет колесная дорога в курорт и порт Анапу.

Ж. д. Армавир – Туапсе (222 версты). Ж. д. Армавир – Туапсе открыта в 1914 г., обслуживает порт Туапсе, Майкопский нефтяной район, огромный хлебный район Закубанья и Майкопский район табаководства.

От ст. Курганной (41 в. от Армавира) имеется ж.-д. ветвь в станцию Лабинскую (31 в.), откуда наиболее удобный подступ к учрежденному в мае 1924 г. «Зубровому заповеднику» (см. ниже).

Со середины пути, от Майкопа к Туапсе, имеется также старое шоссе, идущее в одном направлении с ж.-д. линией.

Армавир расположен на левом берегу р. Кубани, на 291 в. от Ростова, в 2% верстах от бывшего укрепления «Прочный окоп». Первоначальное население его составляли армяне, выселившиеся из Крыма в пределы черкесских владений от притеснений ханов. С разрешения русских военных властей, они в 1838 г. перешли в русские пределы и основали близ названного укрепления г. Армавир, по имени своей древней столицы.

По переписи 1923 г., в Армавире 60.486 жителей. Теперь – это центр Лабинского округа, Кубано-Черноморской области. Отделение Госбанка. Электрическое освещение. Водопровод. Телефон. Театр. Почти нет мостовых. Летом пыль, а осенью и весной грязь составляют настоящее бедствие жителей.

Гостиницы: бывшие Европа, Б. Московская, Кавказ, Северная, Центральная и другие.

От ст. Белореченской (101 вер. от Армавира) идет ж.-д. ветка (26) к Майкопу, в нефтяной район.

До Белореченской ж. д. полотно прорезывает степные места, где по обе стороны полотна расстилаются хлебные поля.

Майкоп – на реке Белой (44.701 жителей, по переписи 1923 г.). Центр Майкопского округа. Обращен в город в 1871 г. из бывшей крепости, построенной в 1857 г. Центр нефтяного района. Много садов, Водопровод, Телефон, Отделение Госбанка, Учебные заведения, Гостиницы: быв. Б. Московская, Сен-Ремо, Центральная, Россия.

Майкопский нефтяной район. В 1900, 1901 и последующих годах геологические исследования установили, что вблизи Майкопа, на землях станиц Ширванской, Апшеронской, Нефтяной и Хадыжинской имеются нефтеносные земли, пространство которых в длину 37 верст и в ширину около 8 верст. Очень быстро затем начались разработки, и от ст. Хадыжинской до Краснодара (б. Екатеринодара) был построен нефтепровод, длиной в 91 в. Теперь имеется нефтепровод и в Туапсе. Были тогда же оборудованы шоссейные дороги и телефоны, и создалось два нефтяных центра – ст. Апшеронская и ст. Хадыжинская, в 20 верстах один от другого. Невдалеке от каждого из них, в лесных балках, разбросаны вышки и заводы для переработки нефти. В 1912 г. добыто нефти здесь 9 милл. пудов, в 1922–23 г.г. – 2,8 милл. пудов.

Табакководство. В районе Майкопа имеются большие плантации табаку. Создали эту отрасль земледелия в окрестностях Май-

копа лет 30 назад греческие переселенцы, выходцы из Турции (см. выше), которые расчистили под табак много лесных участков. Майкопские табаки шли до войны не только на русские, но и на заграничные фабрики.

Гойтхский перевал. Верстах в сорока от Майкопа и шоссе ж.-д. полотно вступает в горную местность и идет в под'ем к Гойтхскому перевалу, через Главный хребет. С Гойтхского перевала по шоссе открываются широкие горные виды, а ж.-д. полотно до Туапсе проходит 6 тоннелей, из которых один более версты (574 с.). Спуск к морю идет по долине р. Туапсе, на протяжении около 30 верст.

Темрюк и Тамань. Таманский полуостров

Темрюк. Уездный город, расположенный на высоте 75 метров при Темрюкском гирле Кубани, которым соединяется Ахтанизовский лиман ее с Курганским (14.980 жителей, по переписи 1923 г.). При турецком владычестве был крепостью. Порт, но, вследствие мелководья лиманов, имеет незначительный грузооборот. Рыбные промыслы.

К северу от Темрюка, при впадении в море рукава Кубани, реки Протоки, расположен Ачуев, в котором богатые рыбные промыслы.

Тамань – станция и поселок Темрюкского уезда, на берегу Таманского залива, на западной оконечности Кавказского хребта (высота 135 метров), вдающейся полуостровом между Азовским и Черным морями. Имеет 3.500 жителей. При турецком владычестве в Тамани была крепость и значительная торговля.

В 1777 г. крепость была взята Суворовым, но затем оставлена. В 1792 г. Тамань вошла в состав земель Черноморского казачьего войска. В 1794 г. в 2-х верстах от Тамани была построена Фанагорийская крепость, потом упраздненная.

Таманский полуостров представляет большой интерес по проявлению на нем вулканических сил и по археологическим памятникам. В VI в. до нашей эры здесь были большие греческие колонии, основанные выходцами из Милета. Классические писатели дают точное и подробное описание этих богатых, больших городов. Но с тех пор изменился самый рельеф и очертания Таманского полуострова, и поэтому в их описаниях трудно разобраться. Около Тамани имеются остатки древнего поселения, которое Страбон называет Корокондам, а самый залив Корокондамитом. У русских до начала XII века Таманский полуостров был особым княжеством – Тмутараканью. При постройке названной выше Фанагорийской

крепости здесь был найден в 1793 г., т. н. Тмутараканский камень, с надписью: «в лето 6576 индикта 6 Глеб князь мерил море по леду от Тмутаракани до Керчева 10.000 и 4.000 сажений», т.-е. в 1068 г. Глеб князь мерил море Тмутаракани до Керчи – 14.000 саж. Во времена Византии Тамань называлась Таматарха, у генуэзцев – Мотега, а у турок появилось название Тамань.

В 22 верстах от Тамани имеются развалины древне-греческой колонии Фанагории, где археологическая комиссия вела правильные раскопки, давшие богатейший материал.

Во время Страбона Кубань вливалась в море там, где к западу от ст. Сенной теперь бухта Химардане. Близ ст. Ахтанизовской была другая милетская колония Копос. Близ Темрюкского поселка находятся развалины древне-приморского города Тирамбе.

Более близкие к нам исторические времена тоже оставили здесь свои следы. Так, у развалин Тирамбе остались следы редута, построенного Суворовым.

Между Темрюком и Таманью в XVIII веке находились станицы, т. н. некрасовцев, т.-е. донских казаков, бежавших при Петре I после бунта старшины Булавина во владение крымских ханов, под предводительством Игнатия Некрасова. В 1777 году, через 70 лет, при занятии Тамани Суворовым, они бежали к черкесам, а потом в Турцию. И лишь в 1913 году их потомки, в числе 35 семей, получили возможность вернуться на Кавказ и образовали поселок Воскресенское, в 5 верстах от ст. Нотанеби, ж.-д. линии на Батум.

Сопки. Среди геологов Таманский полуостров известен своими многочисленными грязевыми сопками, которые расположены здесь так же, как и на противоположной восточной оконечности Кавказского хребта, у Каспийского моря. Сопки Тамани совершают извержение под влиянием тех же сил, что и на Апшеронском полуострове. Их действиями и отчасти обильными речными наносами Кубани произведены за историческое время отмеченные выше значительные изменения рельефа Таманского полуострова. Кроме Сопок вулканические силы Тамани проявляют себя выходом нефти и горячими источниками.

ГЛАВА ТРЕТЬЯ

Курорты Черноморья и экскурсии в их районах.

БЕРЕГОВЫЕ ПУТИ СООБЩЕНИЯ.

Береговое шоссе (500 верст). В 1891 и 1892 гг., во время голода, были организованы общественные работы голодающих для постройки шоссе от Новороссийска до Сухума. Работа была закончена через несколько лет и получила название «Голодного шоссе». Шоссе это оживило все Черноморское побережье. Сейчас же началась быстрая застройка его дачами, разведение садов, виноградников и табачных плантаций. Быстро увеличилось население.

Береговое шоссе имеет красивые, интересные виды. До революции на нем содержались почтовые станции и можно было ездить на перекладных. Теперь во всех курортах и дачных поселках можно нанять для поездки извозчиков. Отдельные участки его описываются в дальнейшем.

Береговая ж. д. Туапсе – Сочи. От Туапсе до Сочи открыто движение в 1914 году по жел. дор., что должно очень поднять экономически весь этот край.

Участок дороги от Туапсе до Сухума остался недостроенным. По нему ходили одно время баластные и служебные поезда, но в настоящее время там можно видеть только заброшенное полотно.

Между тем, ничто, как жел. дорога, не может внести такого оживления и быстро подвинуть развитие Черноморского побережья, как богатейшей курортно-дачной местности и как края с промышленной постановкой виноградарства, садоводства и табаководства.

АНАПА.

Общие сведения. Анапа находится на берегу Черного моря, на мысу с двумя пологими выступами, между которыми неглубокая бухта. Здесь Закавказский хребет отдалется от берега и представляет невысокие холмы. По климату Анапа подходит к Керченскому полуострову или к степям Кубани.

Главнейшее достоинство курорта Анапа – прекрасный пляж, пологий, как в Евпатории. К этому прибавляются грязи из Анапского

озера и питьевое лечение Семигорской минеральной водой, близкой к воде Эссендуки № 17, а также лечение виноградом.

Историческая справка. В древности Анапа – греческая колония Горгииппия. В XIII и XIV веках – торговая фактория генуэзцев. С XV в. Анапа – турецкий порт и крепость. В конце XVIII и в первой половине XIX века Анапа была турецким центром проповеди ислама между кавказскими горцами. В 1783 году турки создали здесь очень сильную по тому времени крепость, под руководством французских инженеров. Со времени Екатерины II Россия боролась за обладание Анапой. Русские войска занимали ее три раза и окончательно она осталась за Россией по Адрианопольскому миру в 1829 году.

С 1904 г. в Анапе введено городское самоуправление. В настоящее время Анапа город Кубано-Черноморской области. В нем 13.146 жителей (по переписи 1923 года). Мостовые, водопровод, курзал, новые купальни и больница.

В Анапе имеется почта и телеграф, телефонная станция, имеющая связь с Новороссийском и Краснодаром. Театр, кинематограф, несколько библиотек, рабочий клуб.

Пути сообщения. Анапа сообщается со всеми портами Черного моря. Все пароходы заходят в Анапу, где с рейда пассажиры доставляются на берег лодками.

В Анапу можно попасть или через Новороссийск пароходом, или катером (3 часа езды), или же от станции Тоннельной (на линии Ростов – Новороссийск) по почтовой дороге (30 верст). В летний сезон на ст. Тоннельной имеются извозчики и автобусы курортного управления.

Климат. Климат Анапы должен быть определен как континентально-степной. Летом бездожде. Зимой резкие переходы температуры и ветры. Число солнечных дней в году – наибольшее для Крыма и Черноморского побережья 279 (Ялта – 256, Сухум – 231). Зима в Анапе с нордостоами, суровая. Средняя годовая температура 11°. Средняя в мае плюс 16,5°, в июле плюс 24,4°, в сентябре плюс 17,9°. Разница между температурой зимы и лета достигает 50° Ц. В январе – минимум минус 16,1°, в августе – максимум плюс 34,6°. Атмосферных осадков в Анапе мало – менее 384 мм. В среднем, за год 75–80 дождливых дней.

Развлечения. Анапа – тихий курорт. Имеется сад, курзал, со сценой и залом. Ставятся спектакли, концерты, устраиваются танцевальные вечера. В саду играет музыка. Большим и хорошим развлечением являются только прогулки на лодках и рыбная ловля.

Сезон. Начало сезона с 1 мая. С 15 августа начинается виноградный сезон. Период солнцелечения – с 15 мая по 1 октября. Лучшее время морских купаний – с 15 июня по 1 сентября. Грязелечение – с 1 июня по 1 сентября.

Показания для больных. Малокровие. Страдание костей, мышц и суставов ревматического, подагрического, травматического происхождения. Рахит. Хронические выпоты после перенесенных воспалительных заболеваний, и в том числе при заболевании женских половых органов (матки, ее придатков) и т. д. Невриты и невралгии. Болезни, подлежащие виноградному лечению: хронические катарры дыхательных путей и желудочно-кишечного канала, обмена веществ при подагре и аномалиях внутренней секреции, болезни, требующие поднятия общего питания и т. д.

Противопоказания. Легочный туберкулез. Женские заболевания с кровотечениями. Пороки сердца, выраженный атеросклероз. Тяжелые формы неврастении и истерии. Стойкие поражения центральной нервной системы.

Лечебные средства. Купанье в открытом море, на прекрасном пляже, настолько пологом, что могут купаться малые дети.

Грязелечение, солнечные, морские и песочные ванны и виноградное лечение. Лечение Семигорской минеральной водою.

Лечебные учреждения. Санатории курортного управления расположены в двух местах: одна группа в городе и другая – в пяти верстах от него, на Бимлюке.

Главный санаторий им. Ленина или № 1, расположен в городе – в бывш. санатории Будинского – «Высокий берег». Здесь размещается 75 коек. Еще 20 коек размещены в принадлежащей к ней бывшей учительской санатории. Санаторий № 1 предназначен, главным образом, для неврастеников, малокровных, ревматиков и костно-туберкулезных, которые нуждаются не только в климатическом лечении, но и в бальнеологических и электротерапевтических процедурах. Поэтому, при санатории имеются: ванное здание с водолечебницей, дворик для грязевых ванн, отделение для рапных и разводных ванн, дворик для песочных ванн, солярий и физиотерапевтический кабинет, в котором оборудованы электролечебные установки, рентген, ингаляционные аппараты светолечебные установки и аппараты для механо-терапии. Грязи нагреваются естественным способом, т.-е. солнцем.

Санаторий на Бимлюке находится почти на самом пляже. Здесь два больших здания: «Розовая санатория» и «Серый корпус», в которых размещено 200 коек. Это курорт для детей и костно-лимфа-

тических туберкулезных больных, малокровных, маляриков, истощенных после операций и инфекционных болезней. Для детей и костно-туберкулезных здесь: на просторе золотого песчаного, мягкого, как бархат пляжа, имеются все средства лечения силами природы. При санаториях ванны здания для морских подогретых ванн, с пропускной способностью на 100 человек в день, и дворик для грязевых ванн. Сообщение с городом на курортном катере или на извозчике.

Санаторий № 2 предназначен для больных, нуждающихся в грязевом лечении. Он расположен около самой грязелечебницы, в даче бывш. Бобровского. Имеет всего 25 коек.

Грязелечебница находится на городском пляже. Здание выстроено и оборудовано лет 10 назад, и поэтому недостаточно вместительно. Грязи привозятся сюда из близлежащего Чумбурского озера. Грязелечебница расширена несколько в сезон 1924 года. Одновременно может отпускать 35 общих грязевых ванн, 6 разводных и 6 подогретых морских.

Кроме санаторий в Анапе имеются следующие лечебные учреждения:

Электротерапевтический кабинет – находится, как описано, при санатории им. Ленина № 1.

Морские теплые ванны: 1) при санатории на Бимлюке, на 120 ванн в день; 2) при санатории им. Ленина, в городе, с 20 ваннами; 3) при грязелечебнице с 10 ваннами.

Ванное здание, бывш. Фомаидиса, на морском берегу, около курортной гостиницы, с 15 ваннами и пропускной способностью до 300 ванн в день.

Солнечные ванны: 1) при санатории им. Ленина: в городе и на Бимлюке, с последовательным душем и 2) при Красной купальне. Больные охотнее, однако, принимают солнечные ванны на пляже. Лучшее место для этого на Золотом пляже, на Бимлюке. или в городе, за речкой Анапкой, на т. н. песках, на полосе берега, шириною сажен в пять-шесть, прикрытой обрывом, саженей в 20 высоты, где создается затишье даже во время норд-оста. Пляж здесь, однако, покрыт не песком, а крупной галькой.

Из других медицинских учреждений должны быть отмечены:

Городская больница, довольно хорошо обставленная, с оборудованной операционной.

Эпидемическая больница для заразных больных, на 20 коек.

Малярийная станция, где ведется работа по борьбе с болотной лихорадкой, и помощь оказывается всем бесплатно.

Лаборатория Курортного Управления для бактериологических исследований.

Центральная амбулатория, помещающаяся по Рождественской улице, в д. № 8, которая обслуживает, главным образом, участников страховых касс и неимущее население. (Прием бесплатный). Здесь же производится оспопрививание и противозаразные прививки.

Курортная аптека, Новая аптека и Центральная аптека при Центральной амбулатории, с бесплатным отпускком лекарств для участников страховых касс.

Поликлиника. Курортная поликлиника ведает всей постановкой лечебного дела на курорте. Все желающие пользоваться грязями и другими бальнеологическими и физиотерапевтическими процедурами, должны пройти через поликлинику, где их принимают и осматривают врачи-консультанты по всем специальностям и выдают особые карточки-рецепты на лечебные процедуры. При поликлинике, как сказано, имеется лаборатория и аптека и открывается отделение для больных, требующих клинического лечения. В поликлинику приглашаются врачи-специалисты из центров.

Помещения для больных. Анапа делится на три части: центр города занимает всю прибрежную полосу в высокой части берега и ограничивается Крепостной улицей, которая опоясывает весь город кольцом и выходит к самому пляжу (бывш. Крепостной вал). Это наилучшая часть города, где улицы вымощены и освещены электричеством. Здесь помещаются все лечебные учреждения, исключая грязелечебницы, находящейся на пляже. Большая часть нового города расположена за Крепостной улицей. Третий район города прилегает к песчаному пляжу.

В Анапе имеются следующие **гостиницы**: курортная гостиница, на 60 номеров, с рестораном; гостиница «Ривьера», на 20 номеров; гостиница Коммунхоза, на 12 номеров. Все эти гостиницы расположены в центре города.

Кроме описанных санаторий, страховыми кассами и другими государственными организациями арендуются у Курортного Управления и у Коммунхоза более 10 дач в центре города и на Бимлюке для домов отдыха. Из них следует указать следующие: дом отдыха Хлебопродукта, на даче бывш. Дицмана, на 40–50 человек; дом отдыха Губчернефти, на даче бывш. Голуба; дом отдыха Донопров'а на дачах бывш. Миловидова и Ефимова и др.

Курортное Управление имеет еще в Анапе удешевленные пансионаты, общежития, в общем, на 50 человек. Одно – в городе, на

даче бывш. Текорваля, где койка стоит 20 руб. в месяц, и другое – на Бимлюке, на дачах бывш. Кригер-Войновского и Бабича, где койка стоит 30 руб. в месяц, без питания, а питание обеспечивается в курортной столовой, в городе и на Бимлюке, за 37 руб. 50 коп. в месяц (завтрак, обед и ужин).

Комнаты в частных квартирах. В городе много сдается комнат в частных квартирах. Есть и хорошо обставленные, со всеми удобствами, есть на окраинах и простые хижинки. Цена их колеблется от полутора до 3-х червонцев в месяц. Имеется столовая потребительского общества, частные рестораны и домашние столовые.

Необходимо отметить в Анапе обилие фруктов, начиная с июня месяца, которые продаются на Анапском базаре по очень дешевой цене.

Справки о квартирах даются в Курортном бюро справок.

Экскурсии из Анапы: на «Сукко», в 16 верстах от Анапы. Очень красивое, расположенное в горах, место, покрытое лесом, на берегу моря. Экскурсии на «Сукко» организуются курортным управлением за невысокую плату, на катере или на подводах.

Анапа, вообще, необычайно дешевый курорт, изобилует виноградом и продуктами из близлежащих станций. Очень дешевы местные вина.

СЕМИГОРЬЕ.

Большим достоинством Анапского района является, открытый в 900-х годах, богатый минеральный источник в местности «Семигорье», и при нем курорт «Семигорье». Он расположен в 9 верстах от Тоннельной и в 22 верстах от Анапы, в холмистой местности, на высоте 100 саженей н. у. м., по горному склону, покрытому отчасти хвойным, а отчасти дубовым лесом, который переходит затем в степную равнину. Здесь в 1913 году, поблизости от богатого минерального источника были построены две санатории доктора Будзинского – «Светлана» и «Лучезарная». Последняя значительно разрушена, а «Светлана» и сейчас представляет двухэтажное каменное здание, вместимостью до 50 коек.

Источник Семигорья принадлежит к типу солено-иодо-бромистых и по лечебному действию приближается к источнику Ессентуки № 17, т.-е. используется для внутреннего лечения при желудочно-кишечных заболеваниях и проч. В Семигорье организован розлив Семигорской минеральной воды, для экспорта, и ее можно иметь всегда в Анапе.

В дачах «Светлана» помещается в настоящее время санаторий «Семигорье», куда принимаются больные с желудочно-кишечными заболеваниями, с болезнями обмена веществ, сердечными и другими.

Расценка мест в санаториях и пансионатах в Анапе и Семигорье.

Наименование курортов	1-я категория		2-я категория		3-я кат.
	По догов. не менее 20- койко-мес., лица физич. труда, парт, члены союза Все- медико- сантруд. Цена в месяц.		Члены Профсоюзов – одиночки. Цена в месяц.		Частные лица. Цена в месяц.
	Санат.	Удешевл. панс.	Санат.	Удешевл. панс. Санат.	Санат.
Анапа (взрослые)	110	67р. 50 к.	120	67 р. 50 к.	150
Дети при родителях до 10 лет	77	–	84	–	105
Дети при родителях до 14 лет	88	–	95	–	120
Грязевая санатория «Анапа»	128	–	150	–	188

НОВОРОССИЙСК.

Единственный оборудованный порт на Черноморском побережье Кавказа. Центр экспортной хлебной торговли. Огромный элеватор. Соединен с общей сетью жел. дорог. Прямое сообщение с Москвой. Самые большие на юге цементные заводы.

Историческая справка. В древности Новороссийск – греческая колония. В XIII–XIV веках им владели генуэзцы. В XVI веке этим местом владели турки и построили крепость Сунджук-Кале. Крепость была занята русскими войсками в 1808 году. В 1838 г. здесь было построено временное укрепление, под названием Цемесское, которое вскоре было переименовано в Новороссийск. С 1848 г. он обращен в порт. В 1888 г. соединен жел.-дор. путем с Ростовом, через станцию Тихорецкую. В 1866 году в Новороссийске было 500 человек населения. По переписи 1923 года – 49.114 человек.

Климат Новороссийска очень страдает от северо-восточного ветра «бора» или «норд-оста». Бора дует в зимние месяцы и сопровождается мятелями. Очень затрудняет мореплавание. «Норд-осты» 6–11 декабря 1899 года и 10–11 апреля 1911 года были так сильны, что сопровождалась катастрофами. Так, летом 1912 г. можно было видеть в Новороссийской бухте большой пароход, посаженный на мол «норд-остом», и надломившийся пополам. В остальном климат весьма здоровый. Преобладают безоблачные дни. Январь–февраль обычно безветренны и имеют умеренную температуру. Весною бывают нордосты. Август, сентябрь и октябрь – лучшие месяцы года. Ноябрь и декабрь – опять с нордостоми.

Благоустройство. Город имеет мостовые и водопровод, электрическое освещение, городской сад и театры, большую аудиторию, библиотеку-читальню, телефон, почту, телеграф, отделение Госбанка. У восточной оконечности бухты – Дообский маяк.

Гостиницы: Курортная, на Вокзальной улице и др.

Расположение. Город резко делится на западную и восточную части. По восточному берегу бухты расположена портовая и промышленная часть, по западному – учреждения, жилые дома и дачные постройки. Разделяет их низина, которая раньше представляла болото по течению р. Цемеса. Раньше оно плодило лихорадки, но теперь болото осушено и засыпано.

Курортные начинания. В 1900 годах была попытка создать Новороссийский курорт. Но она не удалась. Созданы только купальни

б. Общества «Новороссийский курорт» и город насадил парк. Имеется элементарная грязелечебница «Суджук», в 2 верстах от города, на озере «Суджук». Курортная гостиница для ожидающих парохода на курорты Черноморья (Вокзальная, б).

НОВОРОССИЙСКИЙ ПОРТ.

На протяжении всего Черноморского побережья имеется только четыре оборудованных порта: в Новороссийске, Туапсе, Поти и Батуме, при общей длине береговой линии в 670 километров. Из них Новороссийский порт – это первоклассный порт Черного моря. Бухта, в которой он оборудован, весьма глубока и позволяет заходить в него самым большим океанским пароходам, с осадкой до 30 футов и более. Кроме того, порт этот не замерзает круглый год (в противоположность Одессе) и очень просторен. В виду этого, в Новороссийск до войны заходило наибольшее для Черного моря число иностранных судов. В то время в Новороссийске в каждый данный момент сосредоточивалось на рейде и в гавани по несколько десятков судов. Главным продуктом его вывоза был хлеб, который поставляли сюда для отправки за границу Кубанская и Терская области, Ставропольская губерния и часть Донской области.

Для ограждения порта построено два мола. В огороженном ими пространстве находится гавань, площадью в 3 кв. версты, которая представляет собой лишь одну четырнадцатую часть всей Цемесской бухты. Длина этой бухты 14 верст, а ширина – 8 верст (у выхода в море). Кроме молов, в бухте построена набережная и все приспособления для причала судов. Пристани Новороссийского порта представляют две версты причальной линии. На них уложено с каждой стороны по рельсовому пути, что дает возможность производить маневры и сортировку вагонов на самых пристанях, и потом передавать их на станцию жел. дороги. Одна из пристаней предназначена для загрузки судов нефтью и ее продуктами, посредством налива по нефтепроводам, которое идут от 32-х резервуаров, общей вместимостью на 5.600.000 пудов. Так как экспорт нефтяных продуктов перешел впоследствии к Батуму, то нефтяная пристань может быть теперь использована для других надобностей. Для хранения зерна, очистки его и перегрузки на суда в Новороссийском порту еще в 1894 году закончена постройка самого мощного во всей России элеватора, вместимостью до 3 милл. пудов.

Наконец, так как в Новороссийске имеются огромные цементные заводы, то здесь устроены проволочные канатные установки для погрузки цемента.

Кроме названного оборудования, в Новороссийском порту имеются две больших землечерпательных машины, пловучий элеватор, железный понтон, два пловучих крана и пловучий док для ремонта судов. При входе в бухту устроены маяки и, кроме того, имеются маяки на концах мола.

Грузооборот Новороссийского порта в довоенное время был огромный. Так, за 1912 год он выразился в количестве 103 милл. пудов. При этом, ввезено было грузов только около 6 милл. пудов, а вывезено различных товаров более 97 милл. пудов. С наступлением войны грузооборот Новороссийского порта быстро сократился. В 1920 году он не превышал 1 милл. пудов, а за 1922 год грузооборот Новороссийского порта снова достиг 30 милл. пудов. За время войны и революции оборудование порта несколько пострадало, но, начиная с 1921 года, в нем ведутся постоянные работы по его восстановлению и переустройству, на которые отпускаются довольно большие средства.

Элеватор. По величине и устройству занимает одно из первых мест в мире. Имеет 9 этажей и до 30 саженей высоты. Зерно течет по элеватору, как жидкость из этажа в этаж, очищается, высушивается, взвешивается, сортируется и механически грузится на пароходы. В элеватор зерно принимается из вагонов, с длинных эстакад, также механическим способом – по бесконечным ремням зерно течет, как золотая река. Для погрузки и выгрузки 10 тыс. пудов требуется около 2 часов времени. В элеваторе 382 отдельных зернохранилища, на 10 тысяч пудов каждое.

ЦЕМЕНТНАЯ ПРОМЫШЛЕННОСТЬ.

В промышленном отношении Черноморское побережье характеризуется развитием только одного вида промышленности – цементной, но зато цементная промышленность здесь представляет собою крупную индустрию. Она объединяет 10 заводов, расположенных на протяжении от ст. Тоннельной близ Новороссийска до г. Туапсе. По высокому качеству цемента и по богатству залежей цементного камня на самом берегу моря – это исключительное место. Северная часть Черноморского побережья состоит, главным образом, из двух геологических образований – более древнего мелового и более нового – третичного. Верхние меловые образования состоят из отложений на былом морском дне мелкой известковой мути. В настоящую эпоху выходы образований, созданных

из этой мути, представляют известковые рухляки или трескуны, в одной из разновидностей которых заключаются все составные части, т. н. портландского цемента. Для приготовления его требуется только обжечь и размолоть этот цементный камень. Другая разновидность рухляков идет на приготовление прекрасной водной извести или роланского цемента. Есть еще одна из разновидностей; их представляет собою довольно прочный, плитообразный камень-дикарь, годный на постройки. Напластывания рухляков расположены в сторону моря, по отвесной или очень наклонной линии, и тянутся вглубь на неисследованную глубину.

Описанные геологические образования представляют богатейшие залежи самородного цементного камня, и в соединении с морем и, следовательно, легкой возможностью экспорта, создают условия для такого развития здесь цементной промышленности, что она могла бы не только снабжать цементом всю Россию, но и всю остальную Европу и, вероятно, часть Азии и Африки, тем более, что Черноморский цемент по своим качествам, в особенности, по высокому сопротивлению разрыву, превышает все заграничные цементы. Цементные залежи у Новороссийска случайно обнаружил осенью 1879 года ассистент Парижского политехникума Кучер. Первый цементный завод, ныне первый государственный, начал работать с 1883 года. Второй цементный завод начал работать только в 1899 году и одновременно открылся третий завод в Геленджике. После этого, заявки на постройку цементных заводов были сделаны в Кабардинке, во Владимировке и других местах побережья. В настоящее время все здешние заводы трестированы и подчинены Промбюро юго-востока. До войны все здешние заводы вместе давали более 5 милл. бочек портландского цемента. Из всех 10 заводов, объединенных в общее управление (Новороссцемент), правильно и продуктивно работает пока только один завод «Пролетарий» в Новороссийске и две шахтенные печи завода «Бетон», на ст. Тоннельной. Остальные заводы находятся «на холодном положении» и снабжают остатками своих технических материалов завод «Пролетарий». Этот первый государственный цементный завод или бывш. завод «О-ва Черноморского цементного завода в Новороссийске» стоит по качеству цемента вне европейской и даже американской конкуренции. По размеру производства, по качеству механизмов, сооружений и установок он представляет собой первоклассный завод. На нем имеются силовые станции мощностью до 6.000 лошадиных сил, все механизмы мельниц для размола сырых и обожженных цементных камней, бондарки и все вспомогательные мастерские, каменоломни с двумя тоннелями,

транспортные приспособления, подвесные дороги, склады для цемента и, вообще, все приспособления для механизации всех работ.

ЭКСКУРСИИ ИЗ НОВОРОССИЙСКА.

Мыс-Хако. В 5½ верстах от Новороссийска, на берегу моря, дачная местность, покрытая виноградными плантациями. Опытная станция садоводства. Между Мысом-Хако и Новороссийском – озеро «Суджук».

Широкая балка – дачная местность, в 12 верстах от города, по береговому шоссе. Красивая природа, виноградники. Климат южного берега Крыма.

Абрау-Дюрсо – бывшее удельное имение, в 21 версте от Новороссийска и в 1½ верстах от моря, на берегу озера «Абрау». Было более 200 десятин виноградников. Производятся шампанские вина. Климат и почва «Абрау» очень близки к Шампани во Франции. В 1913 г. экспортировано 600 тыс. бутылок вина «Абрау-Дюрсо», которое конкурировало с лучшими французскими шампанскими винами.

«Сукко» (бывшее имение Лорис-Меликова) – в направлении к Анапе, между нею и Абрау-Дюрсо, в 16 верстах от Анапы, сухая, живописная, с прекрасной рощей, дачная местность. Перед войной создавалась было иностранная компания капиталистов для создания в «Сукко» большого курорта.

«Ахонка» – лесная казенная дача, в 5 верстах за перевалом. На перевале гидро-метеорологическая станция.

КАБАРДИНКА.

Кабардинка – это греческая колония, в 23 верстах по шоссе от Новороссийска. Расположена она на морском берегу, окружена горами. Между ними и морем – равнина, на которой возник дачный поселок, на участке, распроданном колонистами.

В летний сезон 1923 г. в Кабардинке открыт курорт. От Новороссийска до Кабардинки вновь отремонтировано шоссе.

Лечебные средства. Курорт Кабардинка предназначен, главным образом, для морского купания. В то время, как на всем побережье Черного моря кроме Анапы и Геленджика, дно покрыто у берегов галькой, в Кабардинке оно представляет толстый слой, плотно слежавшегося мелкого песка. Дно углубляется от берега не быстро и вода в Кабардинке совершенно чиста и прозрачна.купаются преимущественно прямо на открытом берегу или из купален.

Лечебные учреждения. Современный курорт Кабардинка расположен в 17-ти дачах бывш. крупных дачевладельцев. Здесь организован детский санаторий на 100 мест для детей дошкольного возраста, больных туберкулезом, скрофулезом, малокровием, слабостью, или предрасположением к туберкулезу. Кроме того, имеются санатории-пансионаты для взрослых с теми же заболеваниями и, кроме того, для неврастеников и переутомленных.

Курорт Кабардинка открыт и летом, и зимой. Летом – на 100 детских койки и на 100 взрослых, а зимой – на 50 детских и 25 взрослых.

Летний сезон в Кабардинке начинается с 1 апреля и кончается 1 ноября, и почти все шесть месяцев в году можно купаться.

Кроме санаториев, имеются помещения в частных квартирах у постоянных жителей поселка, но, в виду значительного приезда сюда дачников из Краснодара и Ростова, цены довольно высоки.

В санаториях имеется электрическое освещение, клуб, библиотека и театр.

Пути сообщения. От Новороссийска – катер, автомобили, лошади. Морем от Новороссийска до Кабардинки – всего 14 верст.

Экскурсии. Михайловский перевал – это экскурсия в горы по шоссе. Имеются еще экскурсии в ближайшие дачные местности – Геленджик, Джанхот и Мыс-Хако.

Лучшее развлечение – катание на лодках, рыбная ловля и охота.

Расценка стоимости мест в санаториях Кабардинки.

Цены на детские койки: 1) для групп от организаций и союзов – по 95 руб. за койко-месяц; 2) для одиночных членов профсоюзов – 100 руб. и 3) для частных больных – 120 руб. Цены для взрослых:

- 1) для профсоюзов и организаций группами – 110 р.;
- 2) для членов профсоюзов одиночек – 110 руб. и
- 3) для частных лиц – 140 рублей.

ГЕЛЕНДЖИК.

От Новороссийска до Геленджика 37 верст по шоссе.

Сообщение с Новороссийском на пароходе два раза в неделю, катером – ежедневно, и по шоссе – на извозчиках.

Геленджик расположен в овальной бухте, ограниченной двумя мысами. Бухта весьма красива и удобна. Горы обводят ее амфитеатром, оставляя 2–4 версты в ширину береговой, плодоносной полосы.

Геленджик имел в 1913 г. около 500 домов. Населения в нем около 5 тыс.

Почта и телеграф, Госторг (исключительно экспортные лесные заготовки).

Библиотека с иностранными и научными отделами, музей «Природа и история» исторических и естественных наук и этнографии.

Театр (слабо функционирует). Клуб или Народный дом.

Морское агентство, обслуживающее морской, пассажирский и грузовой, а летом почтовый транспорты. Цементный и лесопильный заводы.

В прошлом Геленджик в переводе – «Белая невеста» – был центром жизни черкесского племени шапсугов, почти исчезнувшего в настоящее время.

Климат – сходен с южным берегом Крыма. Сухой и здоровый. Норд-осты реже и слабее, чем в Новороссийске. Средняя годовая температура плюс 14°, в мае – плюс 22°, с июля по конец октября средняя – плюс 24°, в январе – плюс 6°. Дожди идут зимой. Лето умеренно сухое. Колебания температуры между днем и ночью не резки. Комаров и москитов нет. Растительность только в виде насаждений.

Геленджик и прилегающий к нему район в климатическом отношении имеет много преимуществ перед Новороссийском. Здесь Кавказский хребет близко подходит к берегу и хорошо защищает его с северо-востока. Зима здесь гораздо мягче и теплее Новороссийской. Лето значительно суше, чем далее на юго-восток, к Сочи и Сухуму. Здесь еще нет субтропической, тепличной атмосферы. Район Геленджика – хорошая климатическая станция в течение круглого года.

Лечебные средства. Геленджик представляет собою курорт для климатического лечения и морских купаний. Соответственно своему климату, в зимнее время он является приморской климатической станцией для туберкулезных больных, а летом, с мая по октябрь, – это морской купальный курорт. В Геленджике имеются купальни и при них ванное заведение для подогретых морских ванн из 10 кабин.

Кроме того, в Геленджике можно проводить виноградное лечение, так как в нем выращиваются хорошие сорта винограда и он не дорог.

Наконец, вблизи от Геленджика, на 17 версте по дороге к Михайловскому перевалу, имеется Михайловский минеральный источник. Температура воды в нем 21,8° Ц., дебет около 340 ведер в сутки. В составе его минерализации преобладают хлористый натрий, т.е. поваренная соль (23,17 грамм на литр сухого остатка).

Таким образом, этот источник относится к соленым, подобным источникам в Славянске. Еще со времени черкесов, он заключен в каменный водоем. Никакого другого оборудования при нем нет.

Близ Геленджика, в верховьях реки Пшады, в горах имеются еще два минеральных источника – один серный, другой железистый, расположенные в очень красивой горной местности, где может быть создан ценный горный курорт.

Купальный сезон в Геленджике продолжается с 1-го июня по 1-ое октября.

Лечебные учреждения. В Геленджике и его районе расположены следующие санатории:

Детская костная санатория № 1, им. Октябрьской Революции (бывш. им. Пирогова). Работает круглый год. В санатории проводится ортопедическое лечение, в соединении с климатическим, что дает, по наблюдениям, систематически проведенным над 200 больными детьми, 85% благоприятных результатов. Дети проводят здесь на воздухе весь год, без исключения, а в течение пяти месяцев и спят на дворе или на веранде. При санатории организована и педагогическая часть. В этом санатории 100 коек. Кроме того, на лето открываются два особых отделения: 1) для детей с тяжелыми поражениями наружных и бронхиальных желез и 2) профилактическое, для слабых детей.

Санаторий № 2, им. Н. А. Семашко, помещается на Солнцедаре, на самом берегу, в даче бывш. Волчковой. Предназначается для костно-туберкулезных, на 50 коек. Открыто с 15 апреля по 15 октября.

Санаторий № 3, им. Н. И. Пезякова, также на Солнцедаре, на Тонком мысу, в гористой части. Предназначен для легочно-туберкулезных взрослых больных. Высокое расположение санатория весьма благоприятно для лечения туберкулезно-легочных поражений первой стадии. Санаторий открыт с 1 мая по 1 октября.

Санаторий № 4, им. В. И. Ленина. Помещается в быв. санатории доктора Платнова. Предназначен для неврастеников и, вообще, нуждающихся в физических методах лечения. Помещается на самом берегу, где море имеет песчаное дно. При санатории имеется отделение с 20 ваннами и кабинет для водо-электро-лечения. Расчитан санаторий на 50 коек, открыт с 15 апреля по 15 октября.

Пансионаты. В отдельных зданиях имеются пансионаты для отдыхающих, организованные Курортным Управлением, в которых также сдаются отдельные комнаты.

Курортная гостиница находится в самом городе близ паромной пристани. Больные, приезжающие в Геленджик, останавливаются здесь, осматриваются врачом и направляются в санатории.

Кроме названных учреждений, в Геленджике имеется эвакуационно-справочное бюро Курортного Управления, в которое каждый курсовой может обращаться за содействием в его нуждах. Бюро это ведет учет свободных помещений не только в учреждениях курорта, но и у частных лиц, регистрирует приезжих на курорт и выдает справки по всем вопросам курортной жизни, а также предоставляет им билеты прямого сообщения, по предварительной записи и проч. Бюро открыто с 15 марта по 15 октября. Помещается в Курортной гостинице, близ пристани.

В Геленджикском районе имеются для сдачи в наем учреждениям и частным лицам помещения для организации санаторий и курортов, в следующих местах побережья, по направлению к Туапсе – в Джанхоте – быв. имение Короленко, брата писателя, в Кринице, быв. интеллигентная колония толстовцев. Текосе – герцеская колония, и в Архипо-Осиповке (см. описание их ниже).

Комнаты. Много дач, при них садики и небольшие виноградники. Комнаты сдаются в наймы. Цены на помещение не высоки. Могут разместиться до 3 тысяч приезжих.

Продукты. Цены на продукты на базаре в летний сезон обычно стоят раза в полтора ниже московских, но много выше цен в станциях Кубани.

Противопоказания для больных. 1) Тяжелые формы легочного туберкулеза; 2) некомпенсированные пороки сердца; 3) тяжелые формы неврастении, психостении и истерии.

ЭКСКУРСИИ ИЗ ГЕЛЕНДЖИКА.

На «Солнцедар» – это экскурсия в курорт, расположенный на Тонком мысу, в 6 верстах от Геленджика, в виде амфитеатра, по легкому склону к Геленджикской бухте. Здесь интересен не только самый зарождающийся курорт, но и вид на горную цепь и всю Геленджикскую бухту.

Тонкий мыс. Это юго-западный мыс Геленджикской бухты. На нем курортный поселок. С юга и запада открытое море, с севера – горы. Прекрасный воздух, освежаемый бризами, и морские купания.

На Тонком мысу имеется шоссе, бульвар, пристань, аптека. Много частных помещений, где сдаются комнаты.

В Марьину рошу – это экскурсия к северу от Солнцедара, в рошу, находящуюся в расстоянии 7-ми верст, и селение у истока реки Ашамое, и далее по долине Ашамбе до впадения ее в море, у Рыбацкой бухты.

К Дообскому маяку и в курорт Кабардинку – это экскурсия, протяжением в 15 верст, в направлении к Новороссийску. Курорт Кабардинка, как описано выше, расположен на песчаном берегу моря, близ Дообского маяка, построенного на мысу, ограничивающем с запада Геленджикскую бухту.

В Азербиевку – в селение по течению реки Азербия и на Азербиевский перевал.

В Фальшивый Геленджик, на курорт «Сине-море», основанный доктором Светлинским.

На мельницу, бывш. Плахтина, с живописным виг дом на бухту Геленджика.

К долменам. Эта экскурсия представляет большой интерес не только для археологов, но и для всех любознательных людей. Геленджикские долмены и другие, подобные им, разбросанные в разных местах Черноморского, побережья, как, например, Туапсинские долмены, представляют памятники очень далеких доисторических времен. Местные жители их называют «богатырскими хатками» или по-украински, «дидовы хаты». В действительности это не жилища, а, вероятно, места погребений, или так называемые, мегалитические гробницы, сложенные из огромных тесаных каменных плит. Ближайший из долменов расположен на 6-й версте по береговому шоссе, в направлении к Михайловскому перевалу. От долмена открывается широкий вид на горы и море. Видна вершина Идукопаж, возвышенность Джанхот, гора Динигена и Геленджикская бухта.

В имение Жене – это бывш. охотничье имение Ольденбургского, по реке Жене, на которой имеется красивый водопад.

На Михайловский перевал – это экскурсия, протяжением в 18 верст по береговому шоссе, на перевал через хребет Кацехур. Из всех окрестных экскурсий она дает, с перевальной точки, самые открытые-виды на горы и море. Горы здесь покрыты до самых вершин густым роскошным лесом. В долинах нередко встречаются заброшенные черкесские сады, с которых и теперь еще собираются дикие фрукты – груши и яблони, – не только для личного потребления, но и в виде промысла (см. выше).

В окрестностях перевала имеется много культурных, садоводческих и огороднических хозяйств. Отсюда же идет колесная дорога в Криницу (см. ниже) Тут же описанный выше минеральный источник.

В Джанхот – прибрежная местность у выхода ущелья, склоны которого покрыты: один хвойным, а другой – лиственным лесом. У берега много вечно зеленых приморских сосен. Море и горы здесь дают очень красивые и разнообразные картины, особенно у т. н. Джанхотских ворот, где скалы отвесно поднимаются от самой воды. Джанхот представляет очень ценное место для климатической станции для лечения легочно-туберкулезных больных, так как здесь морской воздух сочетается с воздухом хвойного леса.

Из прогулок в окрестностях Геленджика надо указать еще, т. н. Плесецкое ущелье и на Лысые горы.

РАСЦЕНКА СТОИМОСТИ МЕСТ В САНАТОРИЯХ И ПАНСИОНАТАХ ГЕЛЕНДЖИКА.

Стоимость койки в месяц для групп профсоюза и других организаций – 110 руб.

Для одиночек членов профсоюза – 120 руб.

Для частных лиц – 150 рублей.

Для детей в санатории № 1, для костно-туберкулезных первая категория – для групп профсоюза и других организаций – 110 руб. Для одиночек членов профсоюза – 120 рублей и для частных – 140 рублей.

Кроме санаторных коек, Курортное Управление в Геленджике сдает в аренду отдельные дачи и комнаты, каждый раз по особому соглашению.

ОТ ГЕЛЕНДЖИКА ДО ТУАПСЕ.

Борисово. За Тонким мысом, в заливе «Рыбацкая бухта» расположена дачная местность Борисово (быв. имение Бойко). Шоссированные улицы. Хороший пляж.

Булаг – дачное место, рядом с Борисовым. Удобный пляж. Имеются дачи.

Фальшивый Геленджик. В 9 верстах от Геленджика. Дачное место. Санаторий «Сине море». Имеются дачные домики и удобный пляж.

Джанхот. В 12 верстах от Геленджика (быв. имение Щербины). Сосновая роща. В 1922 году часть этой рощи выгорела. Виноградники. Хорошее купанье. Много дачных построек.

Михайловский перевал. На 21 версте от Геленджика. Шоссе отходит от берега и переваливает через горный кряж, идущий к

морю. Горы покрыты здесь прекрасным лесом, в котором преобладают бук, граб и ясень. Подлесок из кизила и жасмина. Тут же описанный выше холодный минеральный источник. В районе перевала большие залежи цементного камня и бурого сланца. В 5 верстах в сторону от перевала, по реке «Тагуаб» – водопад, с высоким падением.

До перевала и за перевалом имеются хутора «культурных одиночек». Это новоселы, сменившие черкесское население. Они занимаются садоводством, скотоводством, жгут уголь. Многие перед войной достигли значительного благосостояния, имели фруктовые питомники. В настоящее время перебиваются кое-как.

Криница – в 41 версте от Геленджика, в стороне от шоссе, в 20 верстах от Михайловского перевала по хорошо устроенной проселочной дороге (через с. Береговое), на берегу моря.

Криница устроена в 1886 г. энергией Еропкина и еще нескольких других фанатиков идеи интеллигентного физического труда. Это была колония «толстовцев», куда в 90-х годах прошлого века совершались паломничества людей, желавших посмотреть, как работают и живут в диком месте интеллигенты-колонисты.

Около 1900 года колония имела 40–50 постоянных и случайных работников, соединенных настроением и очень непрочными хозяйственными узами. С 1910 г. из религиозной коммунистической общины «Криница» обратилась в производственный сельскохозяйственный кооператив, по уставу, с названием «Интеллигентная земледельческая артель Криница». Владение артели имеет 168 десятин, красивое и здоровое местоположение. Морской берег, с пляжем. Река, лес, горы. Жизнь простая, трудовая. Общественная столовая и библиотека. Приезжих раньше принимали за плату. Артель «Криница» сохранила свое хозяйство и в годы разрухи и даже усилилась, так как с ней соединилась другая артель – Шеермановская, бывшая на Михайловском перевале.

Архипо-Осиповка – бывшее военное укрепление, на шоссе. Некогда играло роль в борьбе с горцами. Имеется памятник солдату Архипу Осипову, который погиб в 1840 г., взорвав погреб с порохом. Селение раньше называлось Вулканкой. Построено по типу казачьей станицы. Лес, луга, хорошая река, горы, замыкающие от ветров, и недалеко морской берег. В 1917 г. в Архипо-Осиповке была закончена постройкой и открыта большая, роскошная санатория Центросоюза. Теперь она разрушена.

Чешский поселок – в 8 верстах по шоссе от Архипо-Осиповки. Поселок имеет тождественный вид с немецкими колониями юга. Его создали выселенцы из чешской колонии Текос, расположенной

в стороне от моря. Эти выходцы из Чехии добились здесь значительного благосостояния и обеспеченности. Табаководы и скотоводы.

Джубга – естественный порт, первый от Геленджика, к востоку, на расстоянии от него в 80 верст Селение Джубга в 3 верстах от порта. Почта. Телеграф. Таможня. Большие табачные плантации Туапсе.

У моря недавно возник дачный поселок на горах покрытых лесом, вокруг бухты. Хороший пляж. Здоровый климат, лихорадки редки. Невдалеке имеется долмен доисторических людей – из шести огромных каменных плит.

ТУАПСЕ.

Туапсе – первый после Новороссийска, к востоку, оборудованный молотом и пристанями, порт на Черноморском побережье. Морем от Джубги до него 20 миль. По шоссе от Новороссийска 180 верст. На север по шоссе до Майкопа 137 верст. До Сочи, к востоку, по береговому шоссе 135 верст.

С 1914 года соединен Армавир-Туапсинской ж. д. со всей железнодорожной сетью.

Черноморская ж. д. С 1916 г. открыт для движения участок Черноморской ж. д. от Туапсе до Сочи. К постройке этой дороги было приступлено в 1914 г. Она должна была пройти через все курорты Черноморского побережья – Сочи, Гагры, Сухум, до соединения Закавказской ж. д. у ст. Квалони. Дорога эта должна была иметь огромное экономическое значение для всего Закавказья, так как приближала разные местности его для пассажирского сообщения на 2 суток и на 1–2 тысячи верст, что особенно важно для грузов, так как удешевлялось бы передвижение их внутрь России.

К сожалению, постройка ее осталась незаконченной до революции и теперь еще не возобновлена. Работ на ней нет.

Армавиро-Туапсинская ж. д. пока является единственной перевальной жел. дорогой через Главный хребет, что очень увеличивает значение Туапсинского порта. Дорога эта приблизила к России все порты восточной части Черноморского побережья на сутки и удешевила сообщение с ними, что должно сильно содействовать развитию на нем курортного дела.

Туапсинский порт. В 1890-х годах в Туапсе был устроен на казенные средства небольшой каботажный порт, который служил убежищем от непогоды для мелких судов прибрежного плавания. Затем О-во Арм.-Туапсинской жел. дороги, одновременно с прове-

дением жел.-дорожной линии от Армавира до Туапсе, приступило к постройке в Туапсе нового глубокого порта, без которого новая железная дорога не могла бы иметь товарных грузов. Порт этот был задуман очень широко. Но до начала войны была выстроена только часть портовых сооружений. В виду этого порт был открыт для эксплуатации в неоконченном виде и остался в таком же состоянии и до сих пор. Новый коммерческий порт в Туапсе расширен устройством двух больших молов в 450 саженой и в 370 саженой с целым рядом пристаней. Предположено было в порту устроить также элеватор на 6 милл. пудов хлеба.

Нефтепровод. Из Майкопского нефтяного района проведен нефтепровод, длиною в 80 верст, стоимостью в 5 милл. зол. руб.

Грузооборот Туапсинского порта в 1913 г. был в 4 милл. пудов. Порт рассчитан на отпуск 36 милл. пудов в год.

Климат Туапсе более сухой, чем в Сочи и Гаграх, где чувствуется субтропическая влажность. Он более мягкий и теплый, и менее ветренный, чем в Новороссийске; здесь уже нет норд-остов или они так слабы, что не портят климата.

Туапсе, как курорт, возник с конца 1890-х годов. По переписи 1897 г. имел 1.400 жителей. Теперь 10.696 (пер. 1923 г.).

Имеются, почта, телеграф, телефон и библиотека.

Туапсинский район богат виноградом. Туапсинские вина имеют популярность. Имеется в окрестностях быв. Варваринское училище садоводства, виноградарства и виноделия и при нем имение в 95 десятин.

В 8 верстах от Туапсе по шоссе на Майкоп цементный завод «Молот».

Туапсе-курорт – очень потерял от устройства порта. Хороши только дачи в возвышенной части города.

Хороши морские купанья. Много фруктов и винограда, и он дешев.

Курорт Туапсе расположен у моря в широкой котловине в устье реки Туапсе, и на окрестных склонах. За рекою Туапсе находится деревня Вельяминовка. Все склоны гор за городом покрыты густым лиственным лесом. Бухта Туапсе замыкается мысом с отвесно падающими в море скалами.

Показания. 1) Малокровие после перенесенных тяжелых заболеваний, ранений, голоданий, нервных потрясений, нервных переутомлений. 2) Невриты и невралгии, не резко выраженные. 3) Бронхиты не туберкулезного происхождения. 4) Болезни, подлежащие виноградному лечению.

Противопоказания. 1) Активный туберкулез легких во всех стадиях. 2) Малярия.

Пароходы два раза в неделю из Новороссийска и Сочи.

Лечебные учреждения курорта Туапсе распределены на четыре санаторные группы. Одна из них находится в городе, а три в окрестностях в дачных местностях – Магри, Аше и Глубокая.

Клинических санаториев в Туапсе нет – это все санатории-пансионаты.

В городе Туапсе имеется ванное здание на 14 кабин для морских подогретых ванн.

Санаторная группа в городе Туапсе расположена на Церковной горке. Состоит она из целой группы зданий с садом и курзалом на высоте 53 метров над уровнем моря. Заключает в себе четыре **санатория**.

Санаторий № 1 на 30 больных с площадкой для солнечных ванн (в быв. имении Гартмана).

Санаторий № 2 на 25 больных, также с площадкой для солнечных ванн (в быв. имении Полякова).

Санаторий № 3 на 20 больных (в быв. имении Цедровского).

Санаторий № 4 находится на Московской улице на 30 больных.

Санаторная группа Магри находится на 24-й версте от Туапсе по береговому шоссе и на 10-й версте по линии Черноморской ж. д. Состоит она из 3-х санаториев: Санаторий № 1 в бывш. имении Гартмана. Санаторий № 2 в бывш. имении Полякова. Санаторий № 3 в бывш. имении Цедровского.

Все три находятся очень близко от берега моря, среди плодовых садов и декоративных растений. За садами идет старый естественный лес, в котором преобладает дуб Санаторий № 1, рассчитан на 25 мест, санаторий № 2 – также на 25 коек, и санаторий № 3 – всего на 10 коек.

Санаторная группа Аше расположена на 39-й – 40-й версте от Туапсе по береговому шоссе и на 18-й версте Черноморской ж. д. Состоит она из трех санаторий:

Санаторий № 1, в бывш. имении Сахновского. Рассчитан на 25 коек, расположен среди парка, расчищенного в старом дубовом лесу. У санаторного здания декоративные насаждения. Помещается у берега моря, но на значительной высоте над его уровнем.

Санаторий № 2, помещается в бывш. имении Б. Сахновского в полуверсте по шоссе от санатория № 1, среди большого парка, расчищенного в лесу, также на значительной высоте над уровнем моря. Рассчитан на 30 коек.

Санаторий № 3, помещается в бывш. имении Струкова, также в естественном дубовом парке, окружен хвойными декоративными посадками, рассчитан на 25 коек.

Все три санатория группы Аше занимают комфортабельные дома названных выше имений.

Санаторная группа Глубокая расположена на 24–27-ой версте от Туапсе по береговому шоссе в сторону Новороссийска. Размещена она в 9-ти бывш. частновладельческих дачах, в имениях бывших Пеккера, Гертига, Николаева, Фигнера, Петражицкого, Варнека, Иосса и Филиппова. Дачные постройки, занятые санаториями, расположены среди фруктовых садов и декоративных насаждений, окруженных дубовыми лесами. Все прилегают к берегу моря с хорошим пляжем из мелкой гальки или гравия.

Во всех этих дачах может быть размещено более 200 санаторных коек.

В санаторной группе Аше обе дачи Сахновских арендуются Бюро дальних экскурсий Наркомпроса под экскурсионную базу, где экскурсанты, сделав круговой маршрут по Кавказу, отдыхают перед возвращением в Москву.

В Туапсе имеется Курортное управление, куда можно обращаться за справками об аренде мест в санаториях и об аренде дач в названных выше санаторных группах.

Лечебный сезон в Туапсе с 15 апреля по 1-ое октября.

Курортная гостиница – бывш. гостиница «Европа» при гостинице – ресторан.

Имеется курортный сад с курзалом и ротондой для музыки, где во время сезона даются концерты и спектакли.

РАСЦЕНКА СТОИМОСТИ МЕСТ В САНАТОРИЯХ-ПАНСИОНАТАХ ТУАПСЕ.

По договорам с учреждениями не менее 20 койко-месяцев для лиц физического труда, для членов партии и членов профсоюза всемедикосантруд 90 руб. в месяц; для членов профсоюзов одинок – 105 р. и для частных лиц – 150 руб.

Кроме того, Курортное управление сдает в пансионатах койки с платой за помещение в 25 руб. в месяц. Питание в столовой курзала обходится в 1 руб. 35 коп. в день (завтрак, обед и ужин).

ЭКСКУРСИИ ИЗ ТУАПСЕ.

На мыс Кадош, к Туапсинскому маяку и к каменоломням. Эта экскурсия представляет собой прогулку всего в 2 версты.

На Агойский перевал – это экскурсия в 10 верст к северо-западу от города, с интересными видами на ущелье реки Агой и на горные хребты, покрытые лесом и на море.

В ущелье Дедеркай – дикое горное ущелье с видами на отвесные скалы, на интересный водопад и с впечатлениями девственного нетронутого леса, с непроходимыми дебрями.

К «долменам» – это экскурсия на протяжении 6 верст по Майкопскому шоссе к мегалитически гробницам, которые представляют собою остатки каменного века, когда служили каким-то целям культа, вероятнее всего для погребения. Это самая популярная в Туапсе экскурсия. На 6-ой версте по шоссе, саженях в 150 от верстового столба надо свернуть вверх по ущелью, поросшему лесом. По дну его течет ручей, а склоны его поднимаются почти отвесными стенами. Место красивое и глухое. Долмен сложен из огромных каменных плит, с очень узким, круглым входным отверстием. Внутри – помещение около 5 куб. метров. У местных жителей долмен носит название «дидовой хаты».

Туишхо. В 7 верстах от Туапсе и в верстах двух от моря по склону расположено имение «Туишхо», бывш. Штейнгеля. Около 30 десятин в нем было занято виноградником и промышленным фруктовым садом. Была небольшая фруктовая консервная фабрика.

По склону той же горы Туишхо расположены имения бывш. Машко, Квитко и Рубинштейна.

Нужно отметить еще экскурсии в названные выше имения, в которых расположены санаторные группы: Глубокое, Шепси, Магри и Аше, где, кроме санаторий имеются еще совхозы, эксплуатируемые Курортным управлением. Между всеми этими совхозами и городом регулярно курсирует автомобиль Курортного управления

Прогулки в Туапсе – сад училища садоводства, городской сад, первая верста по шоссе в сторону Новороссийска и бывш. Церковная гора в самом городе, с которой открытый вид на море, порт, горы и на все Туапсе.

ОТ ТУАПСЕ ДО СОЧИ.

От Туапсе до Сочи расположен участок «Голодного шоссе» – протяжением в 135 верст. На нем до революции содержался почтовый тракт, разделенный на восемь станиц – Аше, Елизаветинская, Лазаревская, Чухука, Головинская, Вардане, Дагомыс и Сочи.

Жел. дор. Туапсе – Сочи. Теперь тракт этот утратил значение, так как открыто жел.-дор. движение. Полотно дороги проходит на всем протяжении по береговой полосе, и это одна из красивейших по видам ж.-д. линий. С одной стороны, развертываются широкие морские виды, с другой стороны – горные виды с прекрасной растительностью. На полпути полотно входит в район Сочи, с растительностью, приобретающей субтропический характер. На всем пути 6 ж.-д. станций Туапсе, Аше Лазаревская, Вардане, Лоо и Сочи.

На 24 версте от Туапсе ст. «Аше» – бывш. имение Гартмана. Здесь по ущелью реки Туюк было 10 культурных участков. Пост пограничной стражи. За постом еще 17 участков. Большинство их было обработано и обстроено. За ними бывш. имение Григоровича, рядом «**Каменка**» (бывш. имение Сахновской), с прекрасной растительностью. Далее обширные дачи (бывш. **Гуадонино**). На 36 версте от Туапсе имение «Аше» (бывш. Голубева). В нем Главное Курорт. Упр. сдает в аренду отдельные дачи.

В «Аше» обширные виноградники, образцовые подвалы. Было большое винодельческое хозяйство.

Сел. Лазаревское – у впадения в море р. Псезуапсе. В войну с черкесами было военное укрепление. У бывш. крепостной стены имеется памятник солдатам, павшим здесь. Сейчас Лазаревское селение типа станиц, в котором около 60 дворов. Вокруг него бывш. крупные имения. Есть дачи. С 1924 года в Лазаревское заходят все черноморские пароходы. Пост пограничной стражи. Имеется почтово-телеграфное отделение.

Р. Шахе. Следующая за Псезуапсе река, текущая с гор и впадающая в море – это река Шахе. Она имеет узкое, тенистое с обрывистыми склонами ущелье. По обеим сторонам ее долины расположено несколько больших имений: бывш. им. «Дубки» одно из первых по времени благоустроенных имений побережья, «Годлик» (бывш. Геймана), «Чухук» (бывш. Катковых), Чижито-Кодже (бывш. Шереметьевых) и другие.

На мысу, нанесенном р. Шахе, пост пограничной стражи.

На 9-ой версте от Туапсе – «Головинское», бывш. каз. дача. Из нее около 1.200 десятин было распродано казной участками в 4–25 десятин. На обширном участке (бывш. Перепелицына), проектировался город-сад.

В Головинском много следов старых черкесских аулов и садов, роскошная каштановая роща. (Ст. Черноморской ж. д.).

Близ Головинского в «Урочище Матросском», было около 60, так называемых, культурных участков (среди них участок бывш. Псих. невр. института, Театрального общества и др.).

«**Вардане**» – бывш. в. к. имение в 7.000 десятин. Был промышленный сад. Неблагоустроено и запущено.

Ст. Лоо – на реке Лоо. За нею имение «Нихжи» (бывш. Абазы). Далее по шоссе имение бывш. Шереметьева, в нем развалины церкви Византийской постройки. За ним имение бывш. Крестовникова.

Уч-Дере – не доезжая 22 верст до Сочи, клинический санаторий на 80 кроватей имени т. Н. А. Семашко, среди фруктовых садов и тропических насаждений, в бывшем в. к. имении (см. ниже).

В Уч-Дере было разбито на 50 участков 350 десятин и распродано под дачи. Из них дача бывш. проф. хирургии Павлова была одним из культурнейших владений побережья. Было большое садоводство и метеорологическая станция.

Дагомьс – в 14 верстах от Сочи (бывш. царское имение) 2.500 десятин. Был промышленный фруктовый сад и молочная ферма. Была очень здоровая местность, но в последние годы русло реки обмелело и теперь наблюдается заболоченность.

Старая крепость – в 7 верстах от Сочи у устья реки Псахе, на высоком мысу находятся развалины старой крепости – Мамай-Кале. Вероятными первыми строителями ее считаются генуезцы. Потом она принадлежала туркам. Черкесы поддерживали ее. Она была у них пунктом торговли невольниками с Турцией.

Далее дорога по местности с богатой растительностью входит в Сочи, мимо бывш. Хлудовской дачи.

СОЧИ.

Сочи – наиболее посещаемый курорт на Черноморском побережье. Это город-сад. По природным условиям это первоклассная зимняя климатическая станция для туберкулезных и слабогрудных и вместе с тем морской летний курорт.

Климат. Между климатом Туапсе и Сочи громадная разница. Район Сочи совершенно защищен от холодных северо-восточных ветров. Здесь не знают норд-остов и 2/3 года светит яркое солнце. 161 день полной безоблачности и только 68 дней в году без солнца. Зимой и осенью по количеству часов солнечного сияния в сутки Сочи выше Давоса. Средняя годовая суточного сияния в Сочи 6,2, а в Давосе – 4,9.

Общие условия климата в Сочи очень близко подходят к субтропическим.

Очень малая разница температуры между днем и ночью и между отдельными временами года. Средняя годовая температура 14°, средняя зимы 6,2°, весны 12,2°, лета 21,9° и осени 15,3°. Зимы в

Сочи собственно нет. Общее количество атмосферных осадков за год значительно, до 1.412 мм. Весна ранняя, теплая, лето умеренно-жаркое, осень продолжительная, ясная и является лучшим, наиболее сухим временем года (сентябрь-ноябрь).

Сезона в Сочи два: 1) на лето съезжаются больные, нуждающиеся в морских купаниях; 2) на зиму, главным образом, легочные больные для чисто климатического лечения. Летний купальный сезон продолжается с мая до октября.

Лечебные средства. Пляж для морских купаний из гальки, не песчаный, постепенно углубляющийся. Преимущество сочинского купанья – большое постоянство температуры воды 20–24° Р. Нередко еще в ноябре 16° Р.

Лечение виноградом и лечение солнцем и морским воздухом.

Болезни, от которых лечатся в Сочи. Показания:

1) Малокровие после перенесенных инфекционных и др. заболеваний, ранений, оперативных вмешательств, голодания, цынги, нервного переутомления и нервного потрясения. 2) Истерия и неврастения, не резко выраженные. 3) Аномалии внутренней секреции. 4) Рахит и склорофулез. 5) Хронические катарры дыхательных путей и бронхиальная астма. 6) Туберкулез легких – весной, зимой и осенью: а) начальные туберкулезные поражения легких; б) стационарные или малоактивные цирротические процессы без резко выраженного упадка питания и тяжелых токсэмических явлений II стадии; в) начальные формы туберкулеза гортани; г) туберкулез костно-суставный, железистый и брюшной при цирротических формах.

Противопоказания. 1) Малярия. 2) Тяжелые формы неврастении, истерии, и психостении. 3) Летом все виды активного легочного туберкулеза, кроме легких начальных форм.

Продукты питания. Продукты на базаре в Сочи летом обычно стоят по ценам немного ниже московских.

Парки. Большое достоинство Сочи парки – городской, Ермоловский, Хлудовский, Верещагинский и несколько скверов.

Ермоловский – на Верещагинской стороне, весьма живописен с широкими аллеями.

Хлудовский – на плоском месте, без широких видов, открытые дорожки, роскошные тропические насаждения.

Имеется бульвар, расположенный по берегу моря, который служит продолжением парка «Кавказской ривьеры».

Сельскохозяйственная и садовая опытная станция.

Театры – кроме названного ниже театра при «Кавказской Ривьере», другой театральный зал со сценой имеется на Московской улице (пом. бывш С – ного Клуба).

Пути сообщения. Прямое ж.-д. сообщение Москва – Новороссийск (через Ростов – Тихорецкую). Дальше пароходы до Сочи.

2) Прямое ж.-д. сообщение Москва – Сочи и Ленинград – Сочи (через Ростов – Армавир – Туапсе).

Пароходы из Новороссийска в Сочи два раза в неделю. От Новороссийска до Сочи паромом 12 часов езды. От Туапсе до Сочи 5 часов.

В Новороссийске в ожидании парохода можно остановиться в Курортной гостинице (Вокзальная, 6). В Туапсе – в Курортной гостинице «Европа» (Набережная .улица) и в Курортном распределителе.

Плата, и там, и здесь, не высокая.

КУРОРТНЫЕ УЧРЕЖДЕНИЯ СОЧИ.

Курортные учреждения Сочи разделяются: 1) на санатории, расположенные в самом городе; 2) на курорт Уч-Дере в 22 верстах по шоссе по направлению к Туапсе; 3) на курорт Мацеста в 12 верстах от города и в 3 верстах от моря, и 4) наконец, на курорт «Красная Поляна» в 80 верстах по шоссе, идущему в глубину гор (см. ниже).

Сочи представляет собою город-парк, расположенный в долине на берегу моря и по обоим горным склонам долины реки Сочи. Сочи естественно делится на четыре части: верхнюю или новую сторону, нижнюю или базарную часть, на Хлудовскую Г Верещагинскую стороны. Лучшие санатории сосредоточены в верхней стороне города и на Верещагинской стороне. На Хлудовской стороне у самого берега моря расположена огромная курортная станция «Кавказская Ривьера» и санаторий «Сальве».

Нижняя часть города торговая. Здесь базар, лавки учреждения и конторы. Постройки здесь скученные, во время дождей грязно, а в жаркое время много пыли.

Верещагинская сторона правильно распланирована по южному склону долины Сочи с под'емом до 50 саженей над уровнем моря. Она застроена красивыми и комфортабельными дачами бывш. частных владельцев и тонет в декоративной зелени разбитых вокруг садов и парков. У самого берега моря здесь разбит большой Ермоловский сад, в котором имеются площадки для игр. К нему примыкает ботанический парк Худякова, где собрана коллекция

до 200 видов пальм, кактусов и других субтропических растений. Здесь же роскошная постройка Худяковской дачи.

Верхняя часть города также правильно распланирована и застроена более или менее комфортабельными дачами.

Лечебные учреждения. Все курортные учреждения Сочинского района разделены на отдельные санаторные группы и курорты.

Все санаторные больные в Сочи до помещения в санатории попадают в Диагностическое отделение Поликлиники, а приехавшие отдохнуть – в курортную гостиницу «Кавказская Ривьера». В курзале «Ривьеры» помещается справочное бюро, где даются сведения о местах в санаториях, комнатах, дачах и проч.

Диагностическое отделение Поликлиники на 35 коек (дача бывш. Зорина), оборудовано, как и все другие санатории, но в нем больные задерживаются не более двух дней до размещения по санаториям и пансионатам.

Поликлиника (дача бывш. Перлова). Здесь больные проходят поликлинический осмотр врачей специалистов, которые намечают для них курс лечения.

Санитарная, бактериологическая лаборатория находится в здании Малярийной станции, на Подгорной улице, в верхней части города.

Малярийная станция, при ней амбулатория и сеть пунктов для борьбы с малярией. Сочинская малярийная станция объединяет работу всех других малярийных станций Черноморского побережья. При ней имеется оборудованная лаборатория и научная медицинская библиотека. Прием больных в амбулаториях станции бесплатный. Работа станции ведется очень энергично. Ею достигнуты уже значительные результаты в проведении санитарных и гигиенических мер предосторожности от заболевания малярией.

Собственно, санаторные учреждения Сочи разбиваются на восемь следующих групп:

Санаторная группа № 1 – Уч-Дере им. т. Н. А. Семашко – расположена в зданиях бывш. Романовского института для туберкулезных девиц, на 26-й версте по шоссе в направлении к Туапсе в урочище Уч-Дере (три ущелья). По морю от Сочи до Уч-Дере всего 9 верст. У самого берега ниже санатория проходит ж.-д. полотно линии Туапсе – Сочи. В Уч-Дере разворачивается в сезон от 90 до 110 коек. Санаторий расположен среди богатой растительности, декоративной и естественной, предназначается для лечения туберкулеза легких, лимфатических желез, сухих плевритов и проч. Имеется электролечебный кабинет и Рентген.

Уч-Дере представляет отделение Краснодарского туберкулезного института.

Санаторная группа № 2 – «Сальве», находится на Хлудовской стороне, окружена парком. Предназначена для туберкулезных больных в неактивной форме. Имеет 25 коек. Является также клиническим отделением Краснодарского туберкулезного института. Отделение санатория «Сальве» на 15 кроватей помещается на даче бывш. Васильева, недалеко от Ривьеры и предназначается, главным образом, для больных с горловыми заболеваниями.

Санаторная группа № 3 – «Кавказская Ривьера» находится в полуверсте от города на самом берегу моря на Хлудовской стороне. Состоит из четырех корпусов. Это огромная гостиница европейского типа бывш. акционерного об-ва «Кавказская Ривьера» с театром, рестораном, собственной электрической станцией, водопроводом, канализацией, механической прачечной и проч. Вокруг разбит красивый декоративный парк, который спускается террасами к пляжу, лучшему во всем Сочинском районе.

Кавказская Ривьера представляет курортную гостиницу в 165 номеров или на 300 приезжих. Комнаты в ней сдаются от 1 р. 50 к. до 4 р. и выше в сутки. Театральный зал рассчитан на 600 зрителей. Ресторан Ривьеры расположен над самым пляжем, на бетонированной террасе, прикрытой постройкой со стеклянными стенами. При Ривьере имеется физио-терапевтический кабинет.

Санаторная группа № 4 – расположена на Верещагинской стороне, по шоссе приморского парка в дачах бывш. Калифорния и Ломшакова. Она представляет санаторный пансионат на 50 коек для малокровных, неврастеников и отдыхающих.

Санаторная группа № 5 – это самая большая из всех санаторий Сочи, рассчитанная более чем на 200 коек. Расположена она по шоссе в направлении к Гаграм в целом ряде дачных зданий, из которых одни примыкают к Ермоловскому парку, а другие выходят на самый берег у пляжа. В состав этой группы входят санатории-пансионаты на следующих дачах – Эрене, Элит, «Об-ва женщин врачей», «Светлана», дача бывш. Покровского, Горинова, Филатова, Якобсон и друг. При санаторной группе № 5 имеется ванное здание и лечебный электро-кабинет. Из названных помещений два – на дачах бывш. Покровского и бывш. Филатова имеют паровое отопление, и могут быть открыты круглый год. Одно из помещений этой группы «Теремок», расположено на горе над всем районом. Дачи «Теремок» и «Светлячек» отведены под курортные гостиницы. Все пансионаты и учреждения этой группы снабжены медикаментами своей аптеки. Во всех них имеются рояли или пиани-

но, площадки для детских игр и гимнастических упражнениях. При группе № 5 – есть своя амбулатория, представляющая отделение Поликлиники.

В ресторане при даче бывш. Якобсон общий стол и диетическое питание.

Санаторная группа № 6 расположена также почти на самом берегу моря, в дачах бывш. Полякова, Годзи, Ивановского и Шевелева. Расчитана эта группа на 70 коек, для легочно-туберкулезных больных.

Из названных дач – Годзи и Ивановского – арендуются у Курортного управления Рабочей газетой, под дом отдыха.

Санаторная группа № 7 – им. Ленина расположена дальше по шоссе также вблизи моря. Эта группа занимает дачи бывш. Николенко, Малама, Данилевской, Покровского и друг. Центром этой группы является санаторий на даче бывш. Николенко, помещающийся в большом трехэтажном здании среди большого парка над крутым спуском к морю. Этот санаторий предназначается для лечения и активного легочного туберкулеза первой и второй стадии в зимнее время. Рассчитан он на 35 кроватей. Три остальных санатория этой группы используются как дома отдыха для малокровных и утомленных всего на 40 человек.

Комнаты и продукты питания в Сочи. Кроме названных гостиниц пансионатов и санаторий Курортное Управление сдает еще много дач с садами и другими удобствами в аренду организациям и частным лицам. В этом жилищном фонде можно всегда найти комнату за плату рублей от 20 в месяц. При найме помещения нужно непременно иметь в виду, что нижняя часть города опаснее по малярии. Кроме того, здесь более тесные, менее культурные постройки. Лучшие места это, как сказано, Верещагинская сторона и верхняя часть города.

Рестораны и столовые. Столовая ЕПО на Пластунской улице и ресторан Кахетия на Хлудовской стороне.

Сочинские Профсоюзы имеют Помещения Дома Труда в бывш. гостинице Пассаж на Мещанской улице и при Ривьере.

Библиотеки – Центральная или Пушкинская на Приморской улице в городском парке. Кроме того, имеется библиотека-читальня при музее.

Сельско-Хозяйственный музей помещается при опытной станции на Сухумском шоссе.

Музей Краеведения находится на углу Михайловской и Приморской.

При Доме Труда – клуб и три театра.

Курортное Управление организует на сезон Экскурсионное бюро, в котором сдаются для экскурсий легковые автомобили и групповые автомобили, лошади и лодки для катания по морю

Курортный автобус за проезд в Мацесту и обратно за плату берет 1 р. 20 к. В Сочи много хороших параконных извозчиков.

ЭКСКУРСИИ В РАЙОНЕ СОЧИ.

На первом месте надо поставить прогулку по, шоссе. Чем дальше от Сочи к востоку, тем роскошнее природа, лес из дубов, ореха, каштана, горы и скалы, а по другую сторону море.

Навагинка или Колонка – немецкая колония, В ней можно иметь квартиру много дешевле, чем в городе, но это далеко от моря.

Опытная станция. Можно видеть культуры всевозможных субтропических растений, чая и лекарственных растений.

Водопады на р. Раздольной. От бывшей опытной станции дорога идет, по так наз. переселенческому шоссе, до первого верстового столба и оттуда спускается к реке. В этом месте ложе реки образует ряд порогов.

Гора Краевского или Быхта. Дорога идет сначала по шоссе мимо Верещагинских участков. На 5-й версте она сворачивает на переселенческую дорогу и минутах в 30–40 ходьбы приводит к склону, с которого открывается вид на Сочи, на окрестности, и на море.

Помимо названных экскурсий, из Сочи можно совершать еще следующие экскурсии:

На гору Ахун.

На Орлиную скалу.

На водопады Мацесты.

На водопады Агуры.

На водопады р. Мельничной.

В бывш. Царское имение Дагомыс (по шоссе).

В Хосту и Гагры.

К развалинам Старого Города (Мамай крепость).

Из дальних экскурсий нужно отметить экскурсию в Красную Поляну и на озеро Кардывач (см ниже при описании Красной Поляны).

**Расценка мест в санаториях и пансионатах Сочи,
Красной Поляны и Мацеста.**

Категория	Сочи			Красная Поляна	Мацеста
	Клинич. санатор.	Санатор.	Санатор. пансион.	Санатор.	Санатор.
I. При групповой аренде не менее 20 койко-мес. лица физич. труда, парт, члены союза Всемедико-сантруд....	145	125	110	175	150
II. Члены профсоюзов одиночки.....	162,50	145	125	200	175
III. Частные лица.....	225	180	165	240	220

Кроме перечисленных видов лечебных учреждений, имеются удешевленные пансионаты-общежития, в которых отдыхающим предоставляются кровати с постельным бельем за 30 рубл. в месяц и полное санаторное питание за 37 руб. 50 коп. в месяц.

Доставка в Красную Поляну и обратно оплачивается прибавлением к цене койко-месяца 30 руб. 42 коп.

Доставка больных по Сочинскому району в санатории и обратно на станцию жел. дор. или пароходную пристань – 5 руб. к койко-месяцу.

МАЦЕСТА.

Мацеста находится в 12 верстах от Сочи в 2½ верстах от шоссе и в 3 верстах от моря по береговому шоссе в направлении к Гаграм. Из Сочи в Мацесту ежедневно ходят автобусы и моторные лодки. Мацеста быстро получила широкую известность за последние годы перед войной, так как обладает богатейшими серными источниками. По научным исследованиям вода мацестских источников представляет редкое богатство в комбинации составных

частей. Последние исследования ставят ее выше всех известных в настоящее время серных терм, не только в России, но и в Европе. По количеству сероводорода она стоит не только на первом месте, но превышает содержанием его в 100 раз знаменитый Аахенский источник (Кейзерквелли) и в десять, пятнадцать раз богаче Пятигорских источников. Вода Мацесты почти насыщена серо-водородом.

Общий дебит Мацестинских источников очень велик до 114 тыс. ведер в сутки. Температура в отдельных выходах воды колеблется от 21,8° до 24,8° по Ц. Общий тип их определяется, как соляно-сернистые термы.

Климат мацестинского района сходен с климатом Сочи (см. выше), но в летние месяцы здесь более прохладные ночи, так как в узкой долине реки Мацесты по ночам всегда происходит тяга воздуха от гор к морю. От сильных ветров долина ее вполне защищена горами и лесом.

Сезон в Мацесте начинается с первого мая и продолжается до 1 октября.

Лечебные средства. В долине реки Мацесты недалеко от выхода источников расположены известняки с прожилками мергелей, которые прорезываются широкими вертикальными трещинами, такой ширины, что можно пройти человеку. В одной из таких трещин выходит обильными струями минеральная вода, которая раньше считалась главным выходом мацестинских источников. Но в 1910 году разведками было установлено, что главные выходы источников, в действительности, находятся не здесь, а в обширной пещере, в которую нельзя было пройти, так как пытавшиеся осматривать глубину пещеры погибли от задушения серо-водородом. Таким образом, от начала курорта в 1903 году до 1910 года здесь погибло 9 человек. В 1910 году горный инженер Сергеев разработал широкий ход в эту пещеру и оказалось, что на дне ее находится озеро серной воды глубиной больше сажени, а из ниши в пещере бьют два грифона минеральной воды. Он заключил их в каптажи и по гончарным трубам вывел на дневную поверхность. Озеро обмелело и исчезло. Затем Сергеевым было обнаружено шесть выходов минеральной воды в 2–3 сажнях от обреза скалы вне пещеры. Вода всех этих источников была проведена в специальные водосливы. После работ Сергеева дебит Мацестинских источников доходил, как сказано до 114 тыс. ведер воды в сутки. Теперь он понизился до 40. тыс. ведер, вследствие чего сейчас ведутся работы по бурению с тем, чтобы получить прежнее количество воды.

Вода Мацестинских источников по своему химическому составу и по насыщению серо-водородом сильно действует на нервы кожи, вследствие чего усиливается артериальный прилив крови к коже, она краснеет, а принимающий ванну человек ощущает потом приятное согревание часа два-три. Дыхание делается более глубоким, пульс более полным и медленным. После такой ванны, если она правильно принята, больной чувствует особенную бодрость. Наблюдения, произведенные над больными в Мацесте показали, что ревматики и страдающие женскими болезнями дали 96% улучшения. Отмечено поразительное действие мацестинской воды при миокардитах, бронхиальной астме и эмфиземе – 97–98% улучшения.

Продолжительность лечения и сезон. Продолжительность лечения в «Мацесте», в среднем, равняется 1–1½ мес., или от 15 до 30 ванн.

Лечебный сезон на курорте считается с 1 мая по 1 ноября.

Показания для больных: 1) Хронические заболевания костно-мышечного аппарата и суставов ревматического, подагрического, инфекционного, травматического и т. п. характера в особенности, при наличии болезненных явлений со стороны сердца и сосудов; 2) Сифилис третичный и спинно-мозговая сухотка; 3) Ожирение и артериосклероз в нерезко выраженной форме; 4) Кожные заболевания (псориаз, сухая экзема и кожный зуд); 5) Полиневриты, невриты, невралгии; 6) Женские заболевания: метриты, параметриты и офориты; 7) Атонические язвы; 8) Нерезко выраженный миокардит.

Противопоказания: 1) Болезни печени и почек; 2) Диабет; 3) Артерио-склероз в резко выраженной форме; 4) Расстройство компенсации сердца; 5) Нервные заболевания с сильным упадком питания; 6) Малярия.

Прошлое Мацесты. С давних пор у источников Мацесты можно было видеть летом лагерь больных из туземного населения, которые располагались в шалашах, палатках или просто на фурах, жили и брали ванны в деревянных лоханках или выдалбливали себе водоемы в грунте у источников.

Принадлежали источники казне.

В 1910 г. источники были сданы в аренду «Акц. О-ву Мацестинских серных источников», которое быстро двинуло развитие курорта. Появились ваннные здания, гостиницы. Война затормозила это дело, а годы разрухи оставили курорт недостроенным.

В Мацесте разбит парк на 8 десятинах. Устроен водопровод и электрическая станция. Телефон с Сочи, 70 десятин леса было разбито на участки и сдавались в аренду.

Лечебные учреждения. Лечебные учреждения в Мацесте разделяются на две группы: – новую Мацесту и Старую Мацесту.

Новая Мацеста помещается в трех верстах от источника и от Старой Мацесты и в 100 саженях от берега моря. Здесь имеется большое ванное здание на 36 кабин. По проекту выстроена только средняя часть здания, а боковые крылья его остались недостроенными и не осуществлена постройка гостиницы. Из частных зданий здесь сохранились только дачи бывш. Пузанова и Покровского, а остальные разрушены. В сохранившихся постройках размещены удешевленные пансионаты всего на 50 кроватей. Большинство больных приезжает принимать ванны в Новую Мацесту из Сочи на автомобиле Курортного управления. Для этой же цели морское агентство проектирует приспособить моторные лодки, а жел. дор. администрация автодрезину. Серная лечебница в Новой Мацесте устроена по последнему слову техники. Вода в нее подается от источников самотеком и нагревается змеевиками в самой ванне, при чем устраняется излишняя потеря газа. Все здание лечебницы вновь отремонтировано.

Старая Мацеста имеет хорошо оборудованное ванное здание на 18 кабин, у самого выхода источников, и другое небольшое ванное здание с четырьмя ваннами. Кроме ваннных зданий здесь имеются два санатория:

Санаторий № 1 в здании бывш. гостиницы Акц. Об-ва Мацеста состоит из 43 комнат на 80 коек. Хорошо оборудована. При санатории общая столовая.

Санаторий № 2 размещен в даче бывш. Кулешова. В нем 18 комнат, рассчитанных на 30 коек.

На курорте имеется отделение поликлиники и лечение проводится под руководством основателя Мацесты доктора Подгурского.

Весь курорт освещается электричеством. Описанные санатории не могут вместить всех желающих лечиться в Мацесте. Поэтому, значительная часть больных размещается здесь на дачах, где можно снять комнату рублей за 20–30 в месяц. Очень многие предпочитают жить в Сочи и приезжают в Мацесту брать ванны на автобусе Курортного управления.

В курорте Мацесте есть парк, читальня, бильярдная, театр и площадки для детских и гимнастических упражнений. Имеются столовые и кафе.

Комнаты и продукты питания. Больные пользуются комнатами в окрестных дачах. Они очень дешевы. Весьма дешево обходится и питание, так как продукты стоят ниже московских базарных цен. (См. расценки, см. выше – Сочи).

Экскурсии из Мацесты. – Водопады на реках Мацесте и Агуре. Первый водопад на Мацесте в одной версте от курорта. Вода падает отвесно с высокой скалы. Вид интересный и дикий.

Дальше вверх по течению Мацесты еще три водопада, последний самый красивый.

Водопады на Агуре находятся в 3–4 верстах от ее устья. Сама Агура впадает в море в 13 верстах от Сочи. Места кругом дикие, малодоступные, но тем более интересные.

ОТ СОЧИ ДО ГАГР.

Первое от Сочи к востоку курортное и приморское дачное место – «Хоста», в 22 верстах по шоссе.

Шоссе идет по берегу. Вдоль него расположены запущенные, пустые и жилые дачи, т. н. культурные участки (раскинувшиеся у Опытной станции, у поворота к Мацесте – Эстонские и Перемыкинские).

За Хостой в 11 верстах по тому же шоссе порт Адлер. По дороге к нему опять встречаются запущенные и жилые дачи и неустроенные участки. Самая дорога очень красива.

От Адлера к северу вглубь гор идет по ущелью р. Мзыты шоссе на Красную Поляну (см. ниже).

За Адлером к востоку по береговому шоссе в 37 верстах курорт Гагры. В начале за Адлером шоссе идет по равнине, намытой рекою Мзымтою. Этот отрезок можно ехать по шоссе, которое далеко отходит от моря в сторону к мосту через Мзымту или по береговой более красивой дороге с переправкою в брод, что сокращает путь верст на 5.

Широкая наносная долина р. Мзымты, которую прорезывает поперек шоссе, замыкается отвесными скалами г. Дзыхри. Здесь дорога переходит в горы. Высоко над шоссе расположилось с. Веселое. Горные панорамы становятся богаче. Кругом скалы, лес, роскошная зелень, в летнюю пору цветы.

На 49–50 версте от Сочи на размежеванных казной дачных участках перед войной стал было возникать городок «Ермоловск», была открыта почтовая контора и построено несколько богатых дач.

Дальше по шоссе была распланирована под дачные участки бывшая Муравьевская казенная дача. Она мало застроена и мало заселена.

За нею в сторону от шоссе, с. Пиленково. Перед Пиленково видны развалины древней церкви византийской постройки.

Дальше шоссе вступает на склоны Гагринского горного кряжа с обрывистыми падениями к самому морю. Имеются места по шоссе, где оно вьется по карнизам, с которых развертываются широкие морские и горные виды.

Наконец, за рекою Бегерепской, дорога приводит в Гагры.

На всем этом участке от Сочи до Гагр параллельно шоссе еще ближе к морю было проведено в 1914–1916 гг. полотно Черноморской ж. д.; по нему уже ходили баластные и служебные поезда.

Но этот участок ж. дороги в настоящее время, как сказано, выше, заброшен и еще не восстановлен¹.

ХОСТА.

Хоста расположена у устья реки Хосты в 22 верстах от Сочи и в 11 верстах от Адлера, в естественной бухте, среди долины, окруженной амфитеатром гор.

Часть города расположена на нанесенной рекою Хостою равнине, по правому берегу ее и у подошвы г. Охун и мыса Видного. Более устроенная дачная местность раскинулась на левом высоком берегу и по шоссе, вдоль морского берега, где имеется много, как жилых, так и заброшенных дач.

Хоста приморская зимняя климатическая станция и летний курорт с хорошим пологим пляжем из гальки.

Климат сходный с климатом Сочи. Средняя летняя температура плюс 26°. Ночи более прохладные плюс 18°. Резких колебаний температуры нет.

Показания и противопоказания для больных – общие с Сочи.

Курортных учреждений в Хосте нет.

Парк у берега моря. Было много богатых дач.

В частных квартирах имеются комнаты. Цены очень дешевые. Имеется почта и телеграф. Пароходы не заходят. Сообщение с Сочи и Адлером на лошадях.

Узнать о комнатах всегда можно в лавках и на почте.

¹ См. книгу Сергея Анисимова – «Картины Кавказа», Москва, 1918 г.

На мысу «Видном», ограничивающем с запада бухту Хосты на горном склоне к морю – имение «Видное» – оно было разбито на дачные участки.

Экскурсия на гору Охун. К западу от Хосты поднимается красивая вершина Охун, с которой как с Ай-Петри в Крыму, развертываются широкие морские и береговые панорамы. На вершине развалины древнего храма.

АДЛЕР.

Адлер – естественный порт у устья р. Мзымты. Расположен на равнине, нанесенной этой рекой. Это большое торговое село с пришлым разноплеменным населением. В последние годы перед войной заболоченные места были дренажированы канавами и осушены, что очень понизило заболеваемость лихорадками.

Адлер торгует винами и фруктами.

В нем есть трактиры, кофейни, постоянные дворы, были три гостиницы. Почта. Телеграф. Пароходное агентство.

Пароходы заходят два раза в неделю из Сочи и из Гагр. По шоссе до Сочи – 33, до Гагр – 37 верст лошадьми на извозчиках. Плата не высока.

В Адлере хорошее морское купанье, но по общему своему характеру он не развился в курортное место. Курортных учреждений в нем нет.

Окрестности Адлера представляют амфитеатр гор, повышающихся вдали друг над другом тремя хребтами. Из Адлера видны вечно снежные вершины. В соединении с морем, богатой зеленью, южным, небом и солнцем они дают прекрасную панораму.

От Адлера идет шоссе в Красную Поляну (см. ниже).

КРАСНОПОЛЯНСКОЕ ШОССЕ.

Шоссе. Краснополянское шоссе это – один из красивейших горных путей. Протяжение его 49 верст. Шоссе проходит от порта Адлер через колонию Первинку с греческим населением и Молдаванку – с молдаванским. Оно идет здесь по равнине. На 10 версте шоссе входит в горы недалеко от моста через Мзымту и тут вскоре вправо от него открывается вид на Ахштарское ущелье. Дальше все склоны по всему протяжению шоссе покрыты мощным лесом, который составляет, можно сказать, стихию Черноморского побережья.

Самым интересным отрезком пути является ущелье реки Мзымты, очень узкое и дикое, с отвесными стенами, с карнизами над пропастями, с полу-тоннелями и настоящими тоннелями. Внизу ущелья ревет река, а сверху едва виднеется узкая полоска неба. Здесь можно испытать все очарования дикого ущелья, склоны над которым поднимаются сажень на 100 вверх и заставляют туриста чувствовать себя в трещине земной коры. Обычно сравнивают это ущелье с Дарьяльским В.-Г. дороги. То, конечно, много грандиознее, но здесь скалы живописнее, так как богато поросли лесом. Кроме того, здесь очень высоки и узки карнизы, по которым разработано шоссе, и очень замкнуты горные теснины. Впечатление от всего этого создается неожиданное и большое.

На полдороге (28 верст) бывший Троицкий монастырь.

Есть углекислые минеральные источники – «Нарзаны». В двух местах имеются путевые казармы.

Приводит шоссе в горный курорт – «Красную Поляну».

КРАСНАЯ ПОЛЯНА.

Курорт – Красная поляна. – Это высокая и красивая горная котловина в среднем течении реки Мзымты, совершенно защищенная горами со всех сторон. С севера ее замыкает высокий Главный Хребет. Над нею расположились вершины Ачишхо (2.365 метров), Аибга (2.380 метров), Шугус (3 245 метров) и г. Иегош (1.791 метр).

Красная поляна была издавна густо заселена черкесами. В 1878 г. черкесское население эмигрировало в Турцию. Тогда же здесь было поселено 30 семей греков колонистов. Потом здесь устроилась колония эстонцев. С тех пор Красная поляна была неизвестна до проведения туда шоссе, после чего в ней устроено царское имение с роскошным охотничьим домиком. Одновременно в казенной даче были распланированы участки и сданы под дачи. Возник курорт. Были построены дачи, создались три гостиницы с пансионатами. В 1913 г. Красная поляна стала городом. Постоянного населения в ней до тысячи человек. В летние месяцы бывало много больных.

Красная поляна служит для туберкулезных больных прекрасным дополнением курортов Черноморского побережья, откуда они могут уезжать сюда на жаркие летние месяца

Климат – горный, с ровной температурой. Средняя годовая плюс 21°, наибольшая плюс 31°. Лихорадок совершенно нет

ЛЕЧЕБНЫЕ СРЕДСТВА И УЧРЕЖДЕНИЯ.

Так как шоссе в Красную поляну в настоящее время находится не совсем в исправном состоянии, а помещения курорта недостаточно отремонтированы, то надо считать, что Красная поляна – это, так сказать, курорт будущего. Лечебные средства его заключаются в климатическом лечении. Здесь может быть организована зимняя горно-климатическая станция, подобная Давосу в Швейцарии для легочных больных, эмфизматиков, костно-туберкулезных и больных с компенсированными пороками сердца и с поражением сосудов. Горная местность Красной поляны предоставляет возможность устроить для климатической станции целую сеть санаторий, расположенных на необходимой для каждой категории больных высоте над уровнем моря. Кроме того, в будущем может быть использовано лечение минеральными источниками и применено лечение виноградом. Чистота воздуха, яркое солнце, влияние горных бризов, обилие химических солнечных лучей, которые, как известно благотворно действуют на все жизненные процессы, – все это соединяется здесь для лечения больных силами природы.

Минеральные источники Красной поляны располагаются в окрестностях курорта и в долине реки Мзымты, по которой проложено шоссе с побережья. Здесь имеется много углекислых источников, щелочных и железистых, большею частью холодных. По остаткам оборудования их в виде старых труб несомненно, что они не только были известны черкесам, но, очевидно, использовались ими для лечения.

Источник Ачипсе – был каптирован, но в настоящее время каптаж не восстановлен. По химическому составу сходен с источником Эссендуки № 4.

Углекислый источник Красной поляны содержит 2,59 грмм. углекислоты и твердый остаток в 0,70 грмм. с температурой воды 5,5° Ц., дебит его 600 ведер в сутки.

Оба названные источника находятся в окрестностях Красной поляны и к ним не устроено разработанных троп. Для лечения на курорте они не используются. Кроме них имеется в окрестностях Красной поляны еще более десятка мало обследованных минеральных источников.

В Красной поляне в настоящее время три санаторных группы:

1-ая группа представляет собой пансионат-общежитие на 40 коек, размещенное на дачах бывш. Чайковского, Кулаковского и

Драчевского на реке Бешенке, впадающей в Мзымту в районе курорта.

2-ая группа такого же типа, т.-е. пансионат-общежитие на 40 коек, размещенное, на дачах бывш. Полякова, Прокофьева и Собиннова у мельничного ручья.

3-я группа устроена в бывш. царском охотничьем дворце, в 7 верстах от города и предназначается для легочных туберкулезных больных первой и второй стадии.

На курорте имеется амбулатория и столовая.

ЭКСКУРСИИ ИЗ КРАСНОЙ ПОЛЯНЫ.

Красная поляна очень богата прекрасными горными экскурсиями. На все названные выше вершины имеются тропы, куда можно подняться верхом или пешком. При этом можно испытать все впечатления высокогорных альпийских восхождений:

Имеется из Красной поляны горная тропа через перевал Псеашхо в станицу Псебайскую Кубанской области ¹).

Очень интересны по видам все тропы к перечисленным выше минеральным источникам.

В лесах, на обоих склонах Главного Хребта, прилегающих к Красной поляне прекрасная охота на медведей, оленей, серн, кабанов.

Курорт Красная поляна находится на южной границе, учрежденного в 1924 г. «Зубрового Заповедника» и все наиболее интересные экскурсии из них входят в его район. Описание их см. в след. главе.

¹ Есть прогулка в горное озеро Кардывач.

ГЛАВА ЧЕТВЕРТАЯ

Кавказский Зубровый заповедник и экскурсии в Абхазских Альпах.

ЗУБРОВЫЙ ЗАПОВЕДНИК.

В мае 1924 г., по постановлению ЦИК'а, на Кавказе, в области, прилегающей к Черноморскому побережью, учрежден «Зубровый заповедник», площадью до 350.000 десятин, в котором нельзя ни селиться, ни рубить деревья, ни охотиться и ни пасти скот. Цель его учреждения заключается в стремлении охранить это место нетронутой кавказской природы со всем его растительным и животным миром. Призывы к охране таких памятников природы давно уже возникли в Европе и Америке. В С. Штатах Америки имеется 17 национальных парков, общая площадь которых равна 22.000 кв. верст. Самый старый из них учрежден еще в 1863 г. Канада имеет 12 национальных парков с площадью в 18.000 кв. верст. Их посещаемость там достигает 100.000 человек в год, при чем многие проводят в них весь свой летний отдых, запасшись для этого палатками. Национальные парки имеются во всех государствах Западной Европы. Но здесь, конечно, нет таких больших заповедников, как в Америке или Канаде, или какие могут быть у нас в России. По инициативе Академии Наук еще за несколько лет до войны была у нас создана комиссия по охране памятников природы, которая по проекту известного географа В. П. Семенова-Тяньшаньского проектировала учредить не менее 46 национальных парков: в Европейской России не меньше 22, на Кавказе 4 и в Сибири 14 и в Средней Азии 6. Работу этой комиссии теперь продолжает Комитет по охране памятников природы в составе Главмузея. По его докладу и учрежден теперь «Кавказский Зубровый заповедник», интерес к которому весьма велик не только в России, но и за границей. Так в последнее время поступает не мало запросов из Америки о способах возможных для посещения «Заповедника» группами американских экскурсантов. Запросы эти идут в большинстве случаев, через администрацию тамошних национальных парков.

Кавказский Зубровый заповедник представляет совершенно исключительное явление природы, в котором очень редкое сочетание рельефа, где есть пункты, откуда видны сразу и море и грандиозная цепь горных снежных гор и далекие степи Предкавказья,

чего не найти в Европе. Животный мир его полон интереса, так как здесь имеются крупные виды животных, не встречающиеся больше нигде на земном шаре и, вообще, очень большое разнообразие животных видов, среди которых много свойственных исключительно Кавказу. Тут, прежде всего, надо указать зубра, по которому дано и самое название заповеднику. Это – дикий бык (бос-бизон) – Бонозус-Кавказикус, сохранившийся здесь после истребления его последних представителей во время войны в Беловежской пуще. Он представляет самое крупное из млекопитающих Европы. Цвет кавказского зубра каштаново-бурый. Вес 38–40 пудов. В историческое время он имел на Кавказе гораздо более широкое распространение. Теперь остался только в области Заповедника. До войны зубров насчитывали здесь 500–600 голов. Держится он в очень глухих местах, высоко в лесах, на границе альпийских лугов стадами по 6–7 штук. Даже старые самцы редко встречаются в одиночку. Во время гражданской войны охраны не было и зубров истребляли охотники. Охота на зубров производится с подхода и очень случайно.

Затем надо указать кавказского леопарда. Далее идет кавказский тур, вида Абхазских альп, кавказский олень, кавказский медведь, серна и широко распространенные кабан, козуля, рысь, дикая кошка, волк, лисица, барсук, куница и множество всяких других зверей.

Среди птиц имеется свойственные исключительно Кавказу кавказская горная индейка и кавказский тетерев. Много крупных хищников – ягнятник, грифы и различные виды орлов.

В отношении растительности «Заповедник» также не менее интересен тем, что весь он, можно сказать, захвачен стихией нетронутого леса, за исключением высокогорных областей с роскошной альпийской растительностью, в которой имеется много, т. н. «реликтовых», т.-е. остаточных, древних видов. На южных склонах здесь можно изучать реликтовую растительность третичного периода, а на северных проследить историю движения степной растительности в высокие области в послеледниковый период. Чрезвычайно наглядно здесь можно также показать постепенную смену растений в вертикальном направлении и установить зависимость распространения растительности от положения склонов.

Из остаточных (реликтовых) растений встречаются свыше 12 таких интересных видов, как тис, рододендрон, лавровишня, кавказский чай, паддуб и проч. Но, может быть, интереснее всего – это первобытный характер здешнего леса, поражающий мощностью

деревьев – пихты, дубов, бука, елей, каштанов по много обхватов. Словом, в заповеднике в неприкосновенности сохранилась дикая природа «Абхазских Альп» и охрана ее от изменения или вернее от порчи и разрушения культурой является важной общегосударственной задачей. Сохранение «Заповедника» должно иметь значение не только для России, но и для всего культурного мира, так как он представляет собою, можно сказать, готовый, увлекательный и необычайно богатый и роскошный естественно-исторический музей, созданный силами самой природы и не идущий ни в какое сравнение со всякими искусственными учебными и научными музеями. Сюда каждое лето должны направляться сотни и тысячи школьных и, вообще, образовательных экскурсий и здесь экскурсанты будут видеть глазом множество чудес природы, которые навсегда останутся у них в памяти. Здесь они наглядно могут изучать все явления горообразования и происхождения пластов земной коры и законы распространения растительного и животного мира, словом всю естественную историю, не только Кавказа, но и, вообще, горных систем земли.

Зубровый заповедник намечен названным декретом в нижеследующих границах:

Южная граница его проходит, примерно, на высоте курорта «Красная поляна». Она начинается на западе от горы Аутль и пересекает поперек долины рек Шахе, Бзыча, Сочи, Мзымты и Бзыби и дальше идет по горному хребту от горы Аибги до Марухского перевала (несколько западнее Военно-Сухумской дороги). Восточная граница идет от Марухского перевала, спускаясь к северу по реке Маруху до селения Ермоловки. Отсюда начинается северная граница заповедника, которая идет к западу слегка изогнутой линией на селение Черноречье, пересекая поперек долины рек Кефара, Урупа и Большой Лабы. Далее от Черноречья северная граница пересекает долину реки Уруштен и выходит к селению Сахрай и Алексеевская. Отсюда начинается западная граница заповедника, которая идет к горе Аутль, через Шахский перевал, при чем внутри границы остается первая с запада снежная вершина Б. Кавказа – Фишт и Оштен.

Таким образом, в границу «Заповедника» хребет Б. Кавказа включается на протяжении 150 верст почти сплошной снеговой линии. На этом протяжении с него встает целый ряд очень высоких вершин – Фишт и Оштен (1.337 сажен), Ачепста (1.528 сажен), Ачха (1,266 сажен), Псыш (1.209 сажен), Илик (1.57 с.) и много других также снежных великанов. Из ледников Б. Кавказа в границах заповедника берут начало все главнейшие притоки реки Кубани,

и стекая с Главного хребта на север, а именно, реки – Белая с ее притоком Кишей, Малая Лаба с притоком Уруштен, Б. Лаба, Уруп, Кефар, Б. Зеленчук и Марух. К Черному морю в пределах заповедника текут с Главного хребта наиболее крупные реки, прорезывающие Черноморское побережье – Шахе (или Головинка), Бзыч, Сочи, Мзымта, Бзыбь и Юшкара. У истоков этих рек имеется много ледниковых озер, самое большое из которых озеро Кардывач. На их течении множество водопадов. В их долинах выходят в большом числе минеральные источники.

Нужно, однако, заметить, что кавказский «Зубровый заповедник» пока только, так сказать, декретирован и еще почти не устроен, т. к. ассигнования на него очень скудны. Но очень важно уже и то, что здесь воспрещаются поселение, охота, пастьба скота и покосы. Пока управление по делам музеев весьма еще одиноко в деле охраны этого замечательного памятника природы на Кавказе, но надо полагать, что этот заповедник, имеющий, без преувеличения, мировое значение, будет в недалеком будущем более или менее устроен. Главное же, в нем должны быть созданы или возобновлены тропы, которые откроют возможность широкого посещения его экскурсантами, и должны быть установлены более надежные, чем теперь, меры охраны. Однако, надо иметь, при этом, в виду, что никакие декреты не могут охранить природы, если у окрестного населения нет сознательной бережливости к ее богатствам. Тут нужны, пожалуй, меньше всего стражники, а прежде всего, охрана памятников природы, посредством заботливого отношения к ним со стороны обще-государственной и местной власти и всех ее работников.

Кавказский заповедник, как сказано, почти не имеет разработанных путей и троп, и проникнуть в него экскурсантам в настоящее время не очень легко, главным образом, потому, что нет нигде мест для ночлегов и все пищевые запасы нужно иметь с собой. Однако, и сейчас в заповеднике сохраняются еще охотничьи тропы, которые не ремонтировались с первых годов мировой войны. Они были разработаны, в начале 1900-х годов, для Кубанской великокняжеской охоты, в состав земель которой входил тогда весь заповедник. Таким образом, пока к заповеднику имеются, если не тропы, то более или менее удобные подступы.

Главные из этих подступов следующие:

1) Наиболее просто с севера можно проникнуть в Заповедник от ст. Лабинской, к которой имеется железнодорожная ветка в 31 версту, от ст. Курганной, Армавиру-Туапсинской железной дороги.

От Лабинской идет вверх по течению реки Лабы колесная дорога до ст. Псебайской. От последней идет тропа на селение Черноречье и на урочище Мастакан где раньше был охотничий лагерь и жили егеря. От Мастакана тропа раздваивается: одна – западная, идет к перевалу Псеашхо, по речке Черной или, иначе, по реке Уруште-ну и спускается с него в Красную Поляну. Другая – восточная, идет по реке Малой Лабе или Лабенке, на перевал Айшхо, с которого спускается по реке Мзымте, также к курорту Красная Поляна. Более удобно по описанной тропе пересечь Заповедник с юга на север, начавши путь от курорта Красная Поляна и спустившись к назван-ной выше ст. Лабинской, Армавиро-Туапсинской ж. д.

Так как наша книжка имеет читателей, экскурсирующих по Черноморскому побережью, то даем ниже описание этой экскурсии от Красной Поляны.

2) Затем, можно прорезать Зубровый заповедник по его западному краю, у вершины Фишт-Оштен, от города Майкопа. Этот путь идет вверх по реке Белой до самых ее верховий и далее, через перевал Белореченский, и спускается по, реке Шахе у Головинки или к ст. Догомыс, Черноморской ж. д. От Майкопа, вверх по Белой, колесная дорога через станции Тульскую и Даховскую доходит до селения Хамышки. Дальше, к перевалу, имеется вьючная тропа, которая доходит до самого берегового шоссе или до железной дороги,

3) Наконец, можно с севера подойти к восточной границе заповедника по Военно-Сухумской дороге, начавши путь от ст. Невинномысской, Северо-Кавказской. (быв. Владикавказской ж. д.), (366 в. от Ростова). От Невинномысской 50 верст колесного пути до города Баталпашинска, от которого собственно начинается Военно-Сухумская дорога *1). По ней надо проехать 96 верст до курорта Теберда, от нее на Марухский перевал, через Главный хребет, а с перевала можно спуститься к Сухуму или к Гудаутам, или пройти через весь заповедник с востока на запад, к Красной Поляне.

4) Путь в заповедник с побережья Черного моря идет по шоссе, от Адлера до Красной Поляны, через которую проходит линия южной его границы.

На следующих ниже страницах приводим описание троп и маршрутов, пролегающих через заповедник и прорезывающих Абхазские Альпы в разных направлениях.

¹ См. книгу Сергея Анисимова. Район Минеральных вод. Изд. ВЦСПС. Москва, 1925 г.

ЭКСКУРСИЯ ИЗ КРАСНОЙ ПОЛЯНЫ НА ПЕРЕВАЛ АИШХО И ОБРАТНО.

Собственно, перевалов Аишхо два – северный, на высоте 2.400 м. и южный, на высоте 2.530 м. Разделяет их вершина Аишхо. При под'еме на них, уже с альпийских лугов развертываются интереснейшие виды во все стороны. Тут можно видеть лицом к лицу вершины, хребты и долины и всю нетронутую человеком природу «Абхазских Альп» на очень большом протяжении.

Из Красной Поляны дорога идет по шоссе до верхнего эстонского поселка (шесть верст). От него начинается вьючная тропа. Она сразу входит в лес и направляется вверх по реке Мзымте, по ее левому берегу, до впадения в Мзымту потока Пслух (около восьми верст). Немного выше впадения Пслуха имеется мост через Мзымту. Тропа переправляется через мост, покидает долину Мзымты и идет вверх по левому берегу Пслуха. В полверсте, за мостом находится минеральный углекисло-щелочный источник «Пслух». Тропа верст через пять от моста достигает поляны с названием Аишхо, где раньше была лесная сторожка (на высоте 1.000 м. н. у. м.). Отсюда тропа подымается круто вверх в направлении к юго-востоку. При выходе тропы из полосы леса раньше стоял охотничий дом. (До него от поляны Аишхо около шести верст). Дальше тропа идет еще с версту вдоль опушки леса, и потом разветвляется: одна огибает вершину Аишхо с севера, а другая – с юга.

Та тропа, что подымается на перевал Северный Аишхо (высота в 2.400 м.), идет на северо-северо-восток и очень круто поднимается вверх. Версты через три она достигает перевала, который расположен к северо-западу от горы Аишхо, всего версты на три. Весь под'ем идет по лугам с великолепную цветочной субальпийской и альпийской флорой и с интереснейшими, очень широкими, видами во все стороны.

Вторая тропа, на перевал Южный Аишхо, от разветвления, идет в прежнем, юго-восточном, направлении, все так же вдоль опушки леса, и через версту снова разветвляется. Влево, на восток, продолжается тропа на перевал Южный Аишхо. Она идет в под'ем и достигает на высоте 2.530 м. перевала, который расположен к югу от г. Аишхо, всего на версту. Другая тропа ответвляется вправо, в лес, и спускается к реке Мзымте, на так называемую Энгельмановскую поляну, где имеется исключительный по качеству воды углекислый источник, называвшийся раньше царским.

С перевала Южной Аишхо очень интересны виды на Абхазские Альпы.

Всего пути от Красной Поляны до того и другого перевала Аишхо верст 30. Без ночлега эту экскурсию пешком сделать нельзя. Верхом, если выехать на утренней заре, то поздно вечером можно вернуться в Красную Поляну, но и то с очень большим напряжением и усталостью.

И с северного и с южного Аишхо тропы спускаются на север, к реке Малой Лабе (Дальше см. в след экскурсии).

ЭКСКУРСИЯ ЧЕРЕЗ ЗУБРОВЫЙ ЗАПОВЕДНИК – КРАСНАЯ ПОЛЯНА – ПЕРЕВАЛ АИШХО – С.БУРНОЕ – СТ. ПСЕБАЙСКАЯ – СТ. ЛАБИНСКАЯ.

Для любителей нетронутой природы, альпинистов и охотников на зверя, весьма интересна экскурсия из Красной Поляны на север – в Кубано-Черноморскую область, в селение Бурное.

Тропа разрезывает зубровый заповедник с юга на север, по местам бывшей великокняжеской охоты спускаясь на севере, по реке Малой Лабе, на верховьях которой как раз и сохраняется и теперь еще знаменитый зубр, вымерший уже везде в Европе и погибший во время мировой войны и в бывшей заповедной Беловежской пуще. В лесах этой части Абхазских Альп водится множество охотничьего зверя. Здесь имеются медведи, волки, шакалы, лисицы, дикие кошки, рыси, благородные олени, хорьки, кабаны, дикие козы (разных пород), и туры. Охотничьей птицы здесь не так много, как зверя, но все же достаточно назвать горных индеек-джамаруков, куропаток, тетеревов, фазанов, чтобы соблазнить даже заправского охотника.

Экскурсия на Бурное до перевала Северный и Южный Аишхо совершается по описанной выше тропе. (См. экскурсию на перевал Аишхо). На перевале Северный Аишхо Главный хребет имеет очень притупленное строение. Самый перевальный участок представляет широкую седловину с невысокими закраинами, настолько плоскую, что на ней даже образуются болотца. Отсюда на север так же, как с перевала Южный Аишхо, идет тропа в долину Малой Лабы, к бывшей ветеринарной караулке, на высоте 1.515 м., недалеко от которой обе тропы соединяются. Спуск идет полого, по заболоченным лугам к левому истоку р. Малой Лабы. Затем тропа направляет-

ется по левому берегу ее до самой караулки, до которой с перевала всего верст восемь.

От караулки начинаются очень интересные и живописные места. Тропа то взвивается вверх, то спускается глубоко в ущелье, среди леса, который является здесь стихией гор. Дорога местами очень крута, голова кружится, иногда требует осторожности и даже на первый взгляд непривычным людям кажется не безопасной. Приводит она верст через 15 от места к бывшей ветеринарной караулке, к самому интересному в охотничьем отношении месту на Малой Лабе – урочищу Умпырь, на высоте и 1.000 м. Здесь раньше был великокняжеский охотничий лагерь. Окрестные леса здесь особо богаты всякими зверями. В Малой Лабе и прилегающих речках много форели. Виды неожиданно дики, великолепны и необычайно разнообразны.

Следующий отрезок тропы, верст в двадцать протяжением, приводит в с. Черноречье, на высоте 800 м., где жили раньше егеря Кубанской великокняжеской охоты. Дорога на этом участке много лучше. По видам она весьма интересна и красива, так как местами взвивается на высокие кручи с открытыми панорамами гор.

За Черноречьем колесная дорога, верст через шесть, достигает селения Бурное.

От Бурного имеется тропа верст в 20 к вершине горы Бамбак, экскурсия на вершину которой также весьма интересна по видам.

Описанная тропа от истоков Малой Лабы до самого Бурного идет все время по левому берегу Лабы.

Из с Бурного, по колесной дороге, верст шестнадцать до станции Псебайской, а оттуда всего верст шестьдесят до станции Лабинской, находящейся в конце ж.-д. ветви Курганная – Лабинская (на магистрали Армавир – Туапсе).

Таким образом, описанную перевальную экскурсию можно начинать и с севера, от ст. Псебайской и кончать в Красной Поляне. Всего пути от Бурного или ст. Псебайской верхом или пешком от 4 до 6 дней. Ночлеги можно сделать на перевале, у ветеринарной караулки, и в урочище Умпырь.

Для этой экскурсии хорошо пользоваться картой военно-топограф. отдела, в масштабе 5 верст, в дюйме лист. В. 4.

ЭКСКУРСИЯ ЧЕРЕЗ ЗУБРОВЫЙ ЗАПОВЕДНИК ПО МАРШРУТУ: КРАСНАЯ ПОЛЯНА – ПЕРЕВАЛ ПСЕАШХО СТ. ПСЕБАЙСКАЯ – СТ. ЛАБИНСКАЯ.

Путь этой экскурсии пролегает (так же, как и описанный выше путь через перевал Аишхо по необычайно интересным, неожиданно – разнообразным и живописным местам, и прорезывает с севера весь зубровый заповедник. Он проходит на значительном протяжении по лесам, в бассейнах рек Малой Лабы или, по местному, Лабенки, Уруштена – по местному, Черной речки и реки Киши. Эти нетронутые леса изобилуют медведями, оленями, дикими козами и кабанами. В них-то сохраняется как сказано выше, до сего времени даже зубр. В наиболее удобных для охоты местах и на этой тропе были выстроены прежде охотничьи дома и возле них бараки или, т. н., охотничьи лагеря, к ним разработаны охотничьи тропы, для проезда верхом лагеря эти носили названия: Бамбакский, Зубровый, Чилипсы, Уруштенский, Мастаканский и Умпырский. В урочище Черноречьи, близ моста через Уруштен, жили, как сказано, егеря великокняжеской охоты.

Экскурсию эту можно сделать двумя тропами: одна более прямая и короткая, но много менее живописная и менее интересная, идет из Красной Поляны через перевал Псеашхо на Уруштенский Охотничий лагерь, с него на Мастаканский лагерь (на высоте в 1.900 м.), проходит далее по склону горы Ятыргварты и спускается к урочищу Бурному.

Другая, более интересная, – из Красной Поляны выходит по шоссе до моста через реку Пузако, в шести с половиной верстах от курорта. От моста она поднимается местами довольно круто, верст восемь по гребню хребта Псехоко. Выйдя из лесу, тропа вступает в ущелье реки Бзырбия и версты две поднимается по крутому склону его левого берега. Затем Тропа выходит на край скалистого обрыва над этим ущельем, с которого развертывается широкий вид. Отсюда она идет на северо-северо-запад, к перевалу Псеашхо, на протяжении верст трех, при чем огибает с левой стороны красивую, пирамидальную скалу, высотую в 2.200 м., которая заканчивает собою небольшое плоскогорье, находящееся к югу от перевала. Следует сделать небольшой крюк и побывать на перевале, так как с него развертываются наиболее широкие и неожиданные по красоте виды на Абхазские альпы. Самый перевал Псеашхо представляет собой глубокую седловину между двумя пирамидальными вершинами. Высота его 2.000 метр. Высота левой (западной)

вершины, встающей над перевалом, 2.640 метров, высота правой (восточной) – 2.810 метров. С перевала на север тропа полого спускается версты четыре по альпийским лугам, поросшим кое-где березняком, до места бывшей ветеринарной караулки, на высоте 1.515 метров. (Дальше см. предшеств. экскурсию).

ЭКСКУРСИЯ ПО МАРШРУТУ КРАСНАЯ ПОЛЯНА – ОЗЕРО КАРДЫВАЧ И ОБРАТНО.

Озеро Кардывач – одно из красивейших озер в Абхазских Альпах. Оно весьма невелико: около версты в длину и с полверсты шириною, но очень характерно для альпийских озер этой части Б. Кавказа. Высота по поверхности 1.850 метров. Помещается оно в котловине, среди роскошно цветущих альпийских лугов, у самого Главного хребта, и окружено его высочайшими вершинами.

Тропа из Красной Поляны выходит по шоссе верст шесть. Потом продолжается по правому берегу реки Мзымты, верст восемь, до впадения р. Пслуха. Здесь, в $\frac{1}{2}$ в. за мостом, она подходит к описанному выше минеральному источнику «Пслух», совпадая до этого места с путем экскурсии на перевал Аишхо.

От источника она направляется по гребню горного хребта, разделяющего долины рек Мзымты и Пслуха. Направление ее на этом отрезке юго-восточное. Подъем идет на протяжении верст трех до высшей точки, на высоте 1.350 метров. Отсюда тропа идет по юго-западному склону этого хребта; параллельно течению реки Мзымты, и достигает верст через десять очень широкой (версты в три), красивой, открытой, т. н., Энгельмановской поляны, с исключительно ценным углекислым минеральным источником, который раньше назывался «царским».

От Энгельмановской поляны тропа идет на Кардывач в прежнем направлении, вверх по правому берегу реки Мзымты, то поднимаясь высоко над нею, то спускаясь к самой воде. Верст через шесть, на высоте в 1.550 м., она выходит на альпийские луга, кое-где поросшие березняком. Здесь впадает в Мзымту слева горный поток. Тропа за ним продолжается по горным лугам вверх по Мзымте еще верст шесть, пока не достигает озера Кардывач, из которого она вытекает. Горское название его Мзымт Адзмыш. На лугах в летнюю пору бывает много кошей, т.-е. стоянок пришлых горных имеретин пастухов, у которых можно спросить дорогу и выпить для подкре-

пления айрана, в роде кефира из кипяченого молока. Верхом экскурсии на Кардывач можно сделать в два дня, а пешком – в три дня.

С пути этой экскурсии, от конца Энгельмановской поляны, можно свернуть на тропу, соединяющуюся с тропой на перевал Северный Аишхо, как описано выше.

По долине горного потока, впадающего в Мзымту с правой стороны (при выходе тропы леса на альпийские горные луга), можно пройти на перевал Ахун-Дара, спуск с которого проводит в Сухумский округ.

ЭКСКУРСИЯ НА ВЕРШИНУ АЧИШХО (2.366 метр н. у. м.).

Одна из легких и, вместе с тем, интереснейших по видам экскурсий из Красной Поляны – это восхождение на вершину горы Ачишхо (высота 2.366 м. н. у. м.). С ее вершины раскрывается грандиозный кругозор. Виден на большом протяжении Главный Кавказский хребет, с очень изрезанным гребнем и прекрасными скалистыми пиками. Хребет имеет здесь, у вершины Чугуш, отвесное падение на юг с обнажениями первозданных пород, что дает необычайное впечатление высоты, величия и нетронутой красоты. Прекрасно видны вечно снежные вершины Фишт и Оштен (высота 2.854 м. н. у. м.). Видна вся долина реки Мзымты и другие долины рек и потоков, сбегающих к морю. Виднеется внизу, как собрание игрушечных жилищ, курорт Красная Поляна. И, наконец, самое интересное – это общее зрелище моря, гор и хребтов: зеленых, ясных, снежных, луговых и скалистых, – безбрежно-прекрасное видение, дающее ни с чем несравнимое впечатление силы жизни земли и, пожалуй, даже всего мироздания. Необходима только ясная, солнечная погода. Иначе все теряется. Весь горный мир исчезает из глаз в тумане, который оставляет туриста в замкнутом кругу белых, холодных паров, на мокрой площадке, с травой под ногами.

От Красной Поляны дорога на вершину Ачишхо идет по продолжению Краснополянского шоссе, которое проведено дальше курорта на 6½ верст. Здесь в реку Мзымту впадает река Ачиспе, или на другом наречии – Пузико. По этому шоссе до Эстонского поселка надо пройти всего версты четыре с половиной. и как раз против поселка свернуть с шоссе влево, на вьючную тропу, которая уходит в лес и подымается довольно круто вверх. Общее направле-

ние тропы здесь северо-восточное. Версты через полторы под'ема она выходит на интересную площадку, на гребне хребта, разделяющего долины рек Мзымты и Ачиспе. Высота этого места 824 метра н. у. м. Отсюда можно свернуть вправо по дороге, имеющей горизонтальное направление, проложенной по правому склону долины Ачиспе. Тропа эта версты через четыре приводит к углекислому источнику Ачиспе, подобному Кисловодскому «Нарзану». Тропа же на вершину Ачишхо идет с названной выше площадки в под'ем, на водораздельный гребень, в общем направлении на северо-запад. При этом она поднимается то полого, то очень круто, зигзагами. На протяжении верст десять этот под'ем идет по лесной полосе и затем выводит в полосу альпийских лугов на высоте около 1.800 м. н. у. м. Основную прелесть этих лугов составляет изобилие цветов, очень крупных, ярких и всегда свежих и радостных.

Выйдя из лесу на луга, тропа ведет дальше по тому же гребню к вершине. Тут надо не ошибиться, не взять на ответвляющуюся влево тропу, которая опять вводит в лес и быстро спускается по склону к истокам реки Бешенки и дальше по ее берегу приводит обратно в Красную Поляну. Тропа к вершине, как сказано, подымается по альпийским лугам с которых все шире и красивее разворачиваются виды. Общее направление ее здесь, на гребне, западное. Потом, подойдя к Ачишхо, она взбирается на вершину по ее северному склону. Протяжение отрезка тропы, от выхода из полосы леса до вершины, всего верст пять.

Таким образом, общую длину тропы от курорта до вершины надо считать верст в двадцать. Пешком эта экскурсия требует часов 12–15. Без особенно большого утомления она совершается от утренней зари до конца дня, так как обратный спуск очень легок. Можно весь этот путь совершить верхом, почти не слезая с коня. Верховая экскурсия требует часов 7–8. Лошадь и проводника можно взять на курорте, в греческом или эстонском поселках. При небольшом опыте в горных прогулках можно обойтись и без проводника. Надо только выбирать, как сказано, не только ясную, но и установившуюся погоду. А то после больших ливней и гроз с бурями мосты через горные речки часто сносятся, тропы в лесу заваливаются буреломом, чем очень затрудняется движение.

ГЛАВА ПЯТАЯ

Курорты и города Абхазии и экскурсии из них.

ГАГРЫ.

До Гагр по шоссе – от Сочи 70 верст, и 37 верст от Адлера. От Сухума 101 верста. Гагры – это очень полно оборудованная в 1890 годах климатическая станция, на постройку которой было отпущено тогда около 3 милл. руб. Расположена она на узкой прибрежной равнине, примыкающей к морю и совершенно защищенной. За нею поднимается очень круто Гагринский отрог Абхазских Альп. Часть курортных построек и частных дач находится на склонах этого хребта. Прибрежная полоса вся занята парком, в длину около 3 верст.

Климат. Климат Гагр, благодаря большой влажности, субтропический. Выше 300 метр. климат от морского переходит к горному. Свыше 900 метр. – чисто горный.

Благодаря высоким горным хребтам (до 1.800 м.) Гагры защищены от северных и восточных ветров и открыты на юг и юго-запад. Летом Гагры одно из наиболее жарких мест на Черноморском побережье.

Средняя температура зимы плюс 8°. Весны – плюс 11°, лета – плюс 22°, осени – плюс 19°. Средняя годовая – плюс 15° С. Общее количество осадков – 1.340 мм. Барометрическое давление – 760 мм. Температура моря во время купального сезона – от плюс 16° до плюс 22° В.

Сезоны. Их два: купальный – с мая по октябрь, зимний, климатический – сентябрь – май.

Показания для больных тождественны с другими курортами побережья. В частности, морской климат Гагр очень благоприятен для всех ослабевших и утомленных. Он является могущественным и верным средством при задатках туберкулеза, при золотухе, при рахите, малокровии, при неврастении, при сердечной слабости; очень способствует быстрому заживлению ран после операции; благоприятно действует на лиц с болезнями обмена веществ, подагриков, ревматиков, страдающих желудочно-кишечными расстройствами на почве атонии, кожными болезнями и женскими.

Лечебные средства. Гагры, как сказано, представляют, прежде всего, климатическую станцию на зимний сезон, с сентября по

май, при чем осень здесь (сентябрь, октябрь, ноябрь) представляет лучшее время года, как во всех других местах Черноморского побережья, от Туапсе до Сухума. Летом Гагры являются купальным курортом, в котором широкий пляж, покрытый мелким галечником.

Гидропатическое заведение расположено на самом пляже.

Электро-свето-лечебный кабинет.

Больница на 50 коек.

Кроме того, в Гаграх функционирует две санатории, содержащие курортным управлением:

Санатория в здании бывш. временной гостиницы, которая имела раньше 50 номеров. При ней огромное помещение ресторана, со сценой. В настоящее время имеет 100 коек и представляет собою санаторий-пансионат.

Санаторий в бывш. дворце Ольденбургского, также рассчитана на 100 коек.

С 1924 года Гагры, как и в прежнее время, функционируют в качестве курорта круглый год.

Расценка стоимости мест. Для больных, посылаемых по договорам учреждениями, для лиц физического труда, партийных, и союза всемедикосантруд – 150 руб. в месяц. Для членов профсоюза одиночек – 165 руб. в месяц. Для частных лиц – 210 руб. в месяц.

Частные дачи частью заброшены, частью обитаемы. На них сдаются комнаты по недорогой цене.

Пути сообщения. До Сочи имеются от Ленинграда и Москвы беспересадочные вагоны. От Сочи на пароходе или на извозчике.

Природа. Гагры очень красивое место. Горы и скалы подступили здесь близко к морю. Они поросли роскошным лесом и поднялись высоко к небу. Скалы, море, небо, богатая растительность – тут соединилось все, чтобы создать интереснейший уголок побережья.

Историческая справка. У Гагр большое прошлое. В древности Гагры – греческая колония. Издавна здесь было владение Абхазского царства. Теперь это курорт Абхазской Авт. С. С. Р., признанный с 1921 г. имеющим обще-государственное значение. К России Гагры перешли от Турции, в 1812 г. До половины прошлого века здесь часто бывали бои с горцами, абхазцами и черкесами, и было военное укрепление.

Археологические памятники. И теперь еще сохраняется в окрестностях Гагр много археологических архитектурных памятников. Так, в Гаграх имеется древняя церковь во имя Ипатия; на реке Бзыби и Холодной – развалины других, еще более древних,

церквей. В ущелье реки Жоэквири – развалины боевой башни, т. н., «Башни Марлинского», названной по имени поэта, погибшего у Адлера в сражении с черкесами. Сохранились остатки крепости, замыкавшей проход от Гагр к северу, через Главный хребет. В 1902 г. была реставрирована одна из древних церквей византийской постройки.

Охота. В бывшей Гагринской казенной даче – теперь Гагринском лесничестве – 201 тысяча десятин.

В ней до революции предоставлялась посетителям Гагр охота на зверей – медведей, барсов, диких кабанов, туров и коз. На право охоты выдавались свидетельства и можно было нанять егера за 3 руб. в сутки. Теперь может охотиться каждый гражданин, соблюдая общие правила охоты, т.-е. все звери и птицы считаются достоянием Республики, как во всех лесах, болотах и иных угодьях С. С. С. Р. Право охотиться имеют только члены союза охотников, имеющие охотничий билет и свидетельство об уплате установленного сбора. Для охоты доступна только полоса между берегом и южной границей Зубрового заповедника (см. выше).

Эксплуатация леса. Для эксплуатации богатых лесов Гагринской дачи была сдана перед войной концессия Акционерному О-ву на 14 лет, которое создало в 7 верстах от моря большие постройки, соорудило подвесную ж. д., протяжением в 16 верст.

В настоящее время это предприятие бездействует.

Ближние экскурсии. Окрестности Гагр изобилуют удобными прогулками и красивыми местами, с разными археологическими и природными достопримечательностями:

1) По шоссе к Сочи, вблизи Гагр – подземная речка, где с высокого обрыва видно, как из скалы вырывается бурный поток и недалеко впадает в море.

2) Карниз над морем, по которому идет шоссе, приводит к т. н. «Холодной речке».

3) Дорожка в 6 верст протяжением по скалам и под'емам приводит к водопадам р. Жоэквири.

4) Поездка в бывшее имение «Отрадное», по шоссе на Сухум.

5) Поездка по тому же шоссе в бывшее имение «Колхида», в котором была плантация мандаринов.

6) По т. н. «альпийской дороге» в ущелье Цихерва, в голове которого, на высоких скалах, пещера.

7) В горы, по реке Бзыби, до моста.

8) На старую «черкесскую тропу» (1½ часа).

9) К истоку р. Гагрипши (1½ часа).

- 10) По реке Гагрпши «к липе» (1½ часа).
- 11) К гроту (2 часа).
- 12) К Ольгинскому перевалу (2 часа).
- 13) К бывшему Павильону (3 часа).
- 14) К Альпийской гостинице (4 ½ ч.).
- 15) В пихтовый лес к домику лесничего (5 часов).
- 16) В пихтовый лес, на северной стороне дачи (8½ часов).
- 17) На вершину Мамздыхша (8 часов).
- 18) На альпийские пастбища (10 час.).

19) Помимо указанной выше верхней тропы к водопадам р. Жоквары, есть тропа по ущелью, особенно красивая, в 2½ версты.

Все эти дороги и тропы имели указатели на скалах. Было печатное расписание экскурсий. Указанное выше время обозначено в расчете на верховую езду. Пешком надо считать двойной срок.

ОТ ГАГР ДО СУХУМА.

Мыс Пицунда. Между Гаграми и Гудаутами, почти посередине (35 в. от Гагр и 30 в. от Гудаут), находится мыс Пицунда, с большим маяком в 21 м. высоту, с сильным белым огнем (красный проблеск), который виден на 9 морских миль.

Мыс Пицунда – Питиус древних греков – весь зарос нетронутым лесом из приморской сосны особого вида – Пицундской сосны, которая является реликтовой формой, оставшейся от третичного периода.

В старой Абхазии, во времена язычества и полужаязычества-полухристианства, лес на Пицунде считался священным.

Среди роши на Пицунде сохранился старый большой храм византийской постройки не ранее X века. Он был реставрирован и при нем до осени 1924 г. было общежитие Ново-Афонского монастыря. (См. ниже).

Мюссера – курорт (бывш. имение Лианозова), с 2-верстной береговой линией, защищенной мысом Пицунда, от которого находится в 5 верстах.

В Мюссере прекрасный, здоровый (без лихорадки) климат. Имеются насаждения апельсинов, лимонов, мандаринов, пальм, чайных кустов и бананов. Разбиты парки и бульвары. Проведены дороги.

Были две гостиницы – пансион, бывш. Коварского и «Вилла роз». Все имение покрыто лесом из граба, бука, дуба, ореха, каштана и других пород, свойственных побережью. Мюссера, как курорт, пока не восстановлен.

Гудауты – большое местечко, в 65 верстах от Гагр, по шоссе к Сухуму. Расположено на возвышенном плато, в 11 верстах от берега моря. У моря возник поселок Новые Гудауты, с каботажным портом. В нем имеется шоссе. Водопровод.

Климат. Плато, на котором приютились Гудауты, не имеет леса и это несколько портит его климат, хотя, в общем, он такой же мягкий, как в Гаграх и Сухуме. Есть почта, телеграф. Было две гостиницы – «Империал» и «Кавказ». В Новых Гудаутах была гостиница «Мюссера», на 60 номеров, быв. Лианозова. Имеется несколько духанов, с комнатами для ночлега.

Пути сообщения. На пароходе или по шоссе от Сочи или от Сухума.

Район Гудаут, наиболее населенный на всем побережье; в нем около 36 тыс. жителей, из которых 23 тыс. абхазцев. Имеются значительные плантации табаку, виноградники, сады, кукурузные поля.

Порт Гудауты, в 1911 г. отпустил 1.635.880 пудов грузов, а принял 354.134 пуд. Табаку было вывезено 70 тыс. пудов, коньяку – 6.250 ведер. Остальное количество составляют вино, фрукты, кукуруза.

В окрестностях Гудаут имеются серебро-свинцовые руды. В бухте ловится много рыбы. На отмелях могут разводиться и раньше разводились устрицы.

В 15 верстах от Гудаут имение бывш. Лопатина с промышленной плантацией персиков в 18 дес.

Окрестное население расположилось поселками в долинах Бомборской и Лихнинской. Обе весьма красивы и плодородны. Селение Лихны основано греками милетцами в VII веке до нашей эры. В нем сохранилась церковь византийской постройки XI в. Имеются развалины замка-крепости бывших владельцев Абхазии. В новых Гудаутах маяк и пост пограничной стражи.

Новый Афон. От Гудаут до Нового Афона 16 верст по шоссе. Это монастырь, созданный выходцами из Афона в 1875 г., разросшийся в огромное культурное хозяйство. Создатель его – монах Иерон – умер в 1912 г.

В Новом Афоне пять церквей, гостиницы, жилые корпуса и всевозможные предприятия: каменоломни, водяные мельницы, электрическая станция, фоникулер на Иверскую гору, небольшой чугунно-литейный завод, мастерские – механическая, столярная, токарная, слесарная, сапожная, портновская и т. д. Кожевенный завод, алебастровый завод. Пристань. Почта. Телеграф. Больница. Аптека. Школа. Помимо этих Вспомогательных учреждений и предприятий, главная статья хозяйства – образцовое плодовод-

ство и виноградарство. Новый Афон давал ежегодно 90–100 тыс. ведер вина «Изабелла» на вывоз. В нем имеются – большая лимонная плантация, плодовый сад и акклиматизованный питомник.

До войны жило и работало на Нов. Афоне, в среднем, 700–800 человек, теперь много меньше. В летнюю пору обычно больше половины разбрелось, а с осени опять общежитие монастыря начинало пополняться элементами бродячей Руси, и снова усиливалась деятельность Ново-Афонских предприятий.

Туристы. Нов. Афон не только очень красивое, но и хорошо приспособленное для туристов место. Там их умело встречали, и тысячи небогатых людей, которые, по обычаю, оставляли один рубль в сутки с человека за помещение и пищу, давали большой доход.

В сентябре 1924 года монашеское общежитие и артель ликвидированы, и Новый Афон является теперь совхозом.

Археологические памятники Нового Афона:

1) Церковь Симона Канонита восстановлена из развалин храма византийской постройки, основание которого относится к IV веку.

2) Генуэзская крепость-башня XIII в. использована для устройства в верхнем этаже помещения гостиницы.

3) Т. н. Иверская гора представляет собой собрание памятников разных эпох. На самой вершине развалины крепости – Никопсия. На полпути к ней, по горе, остатки древних укреплений и сооружений. В крепости развалины древней христианской церкви VI в., в которой хорошо сохранился алтарь. В погребениях на горе было найдено в склепе много черепов и костей. Все вместе – это собрание остатков византийского, римского, генуэзского и турецкого владычества на побережье Абхазии. К ним присоединяется часовня и фоникулер современной постройки.

Вид с вершины Иверской горы обширный. На запад виден весь берег, до самого мыса Пицунда, на восток – до Сухума, и огромный амфитеатр зеленых гор и долин, и простор моря. В ясные зори их панорама обворожительна.

Искра. В 1916 г. на полпути от Афона к Сухуму возник поселок «Искра» – 320 десятин были разбиты здесь на участки, по 5 десятин, распроданы и заселены, главным образом, лицами интеллигентных профессий – врачами, инженерами и т. п., на началах кооперации. Около 40 участков до войны было заселено. Расположен поселок в 5–6 верстах от шоссе, на склоне горы Абачагдары, в местности Эшери.

В 28 верстах от Нового Афона береговое шоссе входит в Сухум.

СУХУМ-КАЛЕ.

Сухум-Кале. 101 верста от Гагр и 28 верст от Нов. Афона. Население 35 тыс. Портовый город. Естественная бухта очень большая. Имеется железная пристань, мола нет. В бурную погоду пассажиры доставляются с рейда на фелюгах. Лучшая климатическая станция для слабогрудых по признанию XII международного конгресса врачей в Москве.

Красивая разнообразная горная местность и богатейшая субтропическая растительность.

Климат. Средняя годовая температура – плюс 15° Ц., средняя весны – плюс 14,4°, лета – плюс 23°, осени – плюс 17,3°, зимы – плюс 7,5°. Сравнительно с Ялтой, Сухум имеет более теплую зиму, весну и осень. Количество осадков 1264 м.м. Число солнечных дней очень велико – до 217 (больше Кисловодска). Летом – бризы, днем с моря, вечером и ночью с гор, что умеряет жару и духоту. Недостаток местности это малярия, как, вообще, все прибрежной Абхазии. Зимний сезон свободен от малярии.

Историческая справка. Сухум-Кале основан около VII века греками из Милета; носил тогда название Диоскурии. Затем был под властью римлян, у которых назывался – Севастополем. В окрестностях Сухума есть следы пребывания генуэзцев. Грузины называли его Тухоми. С 1455 г. Сухум попал во власть турок, которые сообщили ему теперешнее имя – Сухум-кале (вода-песок-крепость). При них Сухум был одним из главных невольничьих рынков на Черном море. С 1810 г. отошел к России. В 1855 г. и 1877 г. турки обратно захватили Сухум на короткое время. В 1914 г. они его обстреливали.

В настоящее время Сухум центральный город Абхазской Автономной Сов. Соц. Республики, которая входит в состав Закавказской федерации. (См. Абхазия и Абхазы).

Имеются: электрическое освещение, водопровод, набережная, бульвар, театр, ботанический сад, почта, телеграф, агентство – Госбанка.

Производство табаку, кукурузы – фруктов. Сухумский округ занимает первое место в СССР по производству табаку высшего качества. Имел до войны около 50 оптовых складов.

Вывоз Сухумского порта в 1912 г. превысил 400 тыс. пудов табака, который шел не только в Россию, но и в Европу, Турцию и Египет. Сбор табаку в Сухумском округе в 1922 году был 30 тыс. пудов, а в 1923 году вновь 200 тыс. пудов. Кроме того, Сухумский порт отпускает кукурузу и фрукты.

Ботанический сад и опытная акклиматизационная станция. Здесь можно видеть субтропические растения всех стран, например – бразильские ореокарии, много эвкалиптов и всех видов акации, масличную рощицу с подлеском из китайского чая, бамбуковую аллею, обильный подбор хвой всех стран, горку с подбором альпийской флоры, сахарный тростник, кактусы, агавы, бананы, лавровишни, лавры и проч. В саду имеются оранжереи и музеи с гербарием.

Сообщение с Сухумом: до Новороссийска, Туапсе или Батума вагоном прямого сообщения от Москвы и Ленинграда. От названных портов пароход два раза в неделю.

Сухум – курорт для туберкулезных и, вообще, всех страдающих легкими, общей слабостью, малокровием, нервным истощением, упадком питания и т. п. Показания и противопоказания для больных общие со всеми курортами Черноморского побережья (см. Сочи, Гагры).

Сезоны. **Летний купальный** с апреля – по ноябрь, с температурой воды от плюс 17° – плюс 22°. Купальни. Пляж за городом у дач пологий с мелкой галькой, очень удобный и обширный.

Зимний сезон для климатического лечения с сентября по май. Лучшие месяцы сентябрь-декабрь.

ЛЕЧЕБНЫЕ УЧРЕЖДЕНИЯ.

Курортное Управление содержит в Сухуме следующие санатории:

Санаторий 4-го марта (быв. Азра) в бывшем имении Полугодникова, в быв. имении Кошко и других, в общем на сто коек.

Санаторий им. Ленина № 1, – это грандиозный четырехэтажный корпус, расположенный в парке, выстроенный г. Смецким под санаторию для народных учителей в местности, носящей название Гульрипш, в 12 верстах от Сухума, очень комфортабельно оборудованный, с обширной столовой, имеющей сцену и с читальным залом.

Санаторий им. тов. Ленина № 2 – расположенный там же.

Оба санатория им. Ленина стоят довольно высоко над морем (27,5 метр.), среди огромного парка с роскошными субтропическими насаждениями – пальмами, магнолиями, эвкалиптами, приморскими соснами и друг., который занимает более 50 десятин.

В обоих санаториях Гульрипша размещается 100 коек для легочных больных.

ЛЕСНЫЕ И МИНЕРАЛЬНЫЕ БОГАТСТВА СУХУМСКОГО РАЙОНА.

Сухумский округ, особенно долины рек Кодора и Клыча, богаты лесами с ценными породами деревьев. В конце 90-х годов там были большие концессионные разработки леса Максимова с конторами в Чхалте и в Сухуме. В революцию 1905 года они были прекращены и с тех пор не возобновлялись.

Верстах в 35 от моря имеются большие залежи серебро-свинцовых руд и каменного угля.

ЭКСКУРСИИ ИЗ СУХУМА.

Минеральные источники. Вблизи Сухума имеются. 1) группа сернистых минеральных источников, известных еще древним, по р. Бесла, в 4 верстах от города. 2) Углекислый источник в долине реки Лашипсе. 3) Сернистый источник Дзышра – Азего в котловине Дзышра. 4) Соляно-щелочный источник – Шхпачи-Дзегоба на склоне горы Цибишха. 5) Сернистый источник на р. Ацгара. 6) Источники более далекие, по р. Кодору и Чхалты – углекислый и в Чемгахуаре сернистый.

Для лечения источники используются примитивными способами только туземным селением.

Археологические памятники: 1) В долине реки Келасури развалины церкви, построенной около VI века. 2) Каманский монастырь – в 12 верстах от города. 3) Драндский монастырь – (19 верст) основание его относится к VI веку. Древняя церковь восстановлена в 1885 г. При монастыре было большое хозяйство – столярные и плотничные мастерские, школа и больница в большом трехэтажном здании. В настоящее время Драндский монастырь представляет один из совхозов Абхазии.

Имение быв. «Смецкое». На берегу моря по шоссе к Драндскому монастырю. Большое садоводство – на 80 десятинах и виноградники – на 46 десятинах. 5 десятинах мандаринов и апельсинов. Образцовое культурное хозяйство: вина и фрукты быв. имения «Смецкое» имели известность.

Синоп (быв. великокняжеское имение). Промышленное садоводство и питомник. Красивый интересный сад со всевозможными экзотическими породами деревьев и растений.

Экскурсии на горы – Чернявского и «Трапедия» (где имеются развалины древней крепости) – дают открытые виды на горы и море.

Сталактитовые пещеры – находятся в местности Гумо у деревни Михайловской, в 8 верстах от города. Пещеры большие, куполообразные, с узкими переходами. Сталактиты очень красивые. Впечатление они дают оригинальное и сильное, но, как всякие пещеры, не очень приятное. Без проводника ходить в них не следует. Надо брать с собой магний или какой-нибудь факел.

Цебельда. Плоскогорье верстах в 25 от Сухума по В. С. дороге. Этот участок дороги до поселка Ольгинского и железного моста через Кодор шоссирован. Цебельда дачное место сухумцев на июль и август с прекрасным горным воздухом. Много дач отдается в наймы. Дорога к ней очень красивая, особенно в том месте, где, поднимаясь на плоскогорье, она входит в ущелье.

Военно-Сухумская дорога – идет от Сухума вверх по ущельям рек Кодора и Клыча через перевал Клухор Главного хребта Абхазских Альп к курорту Теберда и приводит на север к г. Баталпашинскому и далее – к ст. Невинномысской Влад, жел дор.¹

Пицундский монастырь. На мысу Пицунда в расстоянии 44-х верст от Сухума находится очень интересный Пицундский монастырь (см. выше).

Ново-афонский монастырь находится на расстоянии 28 верст по шоссе от Сухума в необычайно интересной местности (описание см. выше).

Венецианский мост. – В 4½ верстах от Сухума сохранился чрезвычайно интересный мост, перекинутый в виде смелой арки, сложенный из твердого песчаника, весь тонущий в зелени и обвитый плющом. Постройку этого места относят к 14-му веку и приписывают генуэзцам или венецианцам. Невдалеке от сохранившегося моста видны устои другого моста еще более древней постройки и дальше развалины церкви, дворца и других построек и каменной лестницы, спускавшейся к реке. Все место вокруг развалин чрезвычайно живописно. Находится оно при входе в ущелье реки Беслетки.

ШОССЕ СУХУМ – ОЧЕМЧИРЫ – КВАЛОНЫ – КУТАИС.

От Сухума идет шоссе к Кутаису, прорезывающее всю Черноморскую низменность. Шоссе это соединяет следующие города и

¹ См. в книге С. Анисимова – «Военно-Грузинская Дорога». Издательство ВЦСПС, Москва, 1925 г.

населенные местечки – Сухум – Очемчиры – Зугдиды – Квалони – Хони – Кутаис.

ОТ СУХУМА ДО ПОТИ.

Очемчиры. В 52 верстах по шоссе к юго-востоку от Сухума город Очемчиры. Он устроился на низменном наносном мысу при устье реки Гализги, которая составляет границу между Абхазией и Самурзаканью. Местное население абхазцы и самурзаканцы в нем очень разбавлено пришлым элементом – турок, греков, русских, грузин, армян. Всего около 2.000. Очемчиры естественный порт и торговый центр довольно живого земледельческого района. Отпускается портом, главным образом, кукуруза, до войны до 3-х милл. пудов в год. Потом, идет лес и фрукты.

Имеется почта, телеграф, аптека.

Гостиница быв. Ялта.

Лесопильный завод.

В Очемчирах перед войной стал возникать дачный поселок. Город разбил свои земли на участки и распродал их по очень невысокой цене. Война и последующие годы разрухи остановили рост этого дела.

МАРГАНЦЕВЫЕ, МЕДНЫЕ, ЖЕЛЕЗНЫЕ И СЕРЕБРО-СВИНЦОВЫЕ РУДЫ, АНТРАЦИТ.

В 30 верстах от Очемчир у селения Гупса открыты залежи марганцевой руды и железных, медных и серебро-свинцовых руд. На землях селения Бедиа и Ткварчельской казенной дачи найден в большом количестве антрацит. Площадь каменноугольных залежей определяется в 180 кв. верст при горизонтальном залегании пластов. В 1900-х годах начата была их коммерческая разработка, но потом заглохла.

Археологические памятники. Вверх по реке Гализге в горах верстах в 20 от Очемчир имеются развалины древней церкви, постройка которой относится к X веку. У нее возник в 1900-х годах женский монастырь Моквы.

ЗУГДИДЫ И КВАЛОНИ.

После Очемчир шоссе (и проектированное полотно, Черноморской дороги), отходят от моря, огибая заболоченные сильно обла-

сти, пересекают р. Ингур и входят в г. Зугдиды – центр Мингрелии, которая лежит между р. Ингуром и Рионом.

Далее шоссе направляется к ст. Квалони, Зак. ж. д., находящейся в 30 верстах от моря по дороге на Поти.

ПОТИ.

Портовый город – центр экспорта марганца. Расположен в устье реки Риона среди заболоченного побережья. Верст на 100 от Поти Рион судоходен. Со времени возникновения марганцевых разработок порт в Поти лет 30 строился и перестраивался. Затрачено на него было мил. 20 руб., но порт оставался мало удобным. Лишь в последние годы перед войной в нем был создан энергией городского самоуправления марганцевый элеватор, порт расширен так, что могут сразу стоять в нем до десяти океанских пароходов. До войны из Поти вывозилось до 35 мил. пудов марганца ежегодно.

В Поти в то же время были построены мосты через Рион и Малтавку, подняты и шоссированы многие улицы, построена больница, электрическое освещение и трамвай, здания быв. мужской и женской гимназий и т. д.

Население в Поти 20 тыс. Почта. Телеграф. Гостиницы быв. Колхида, Ориенталь, Бристоль, Одесские номера.

ГЛАВА ШЕСТАЯ

Русские субтропики.

БАТУМ И БАТУМСКОЕ ПОБЕРЕЖЬЕ. РУССКИЕ ТРОПИКИ.

Батум и его побережье, верст на 30–40 по берегу моря, и долина, открытая к морю и замкнутая по бокам Кахаберскими и Аджарскими горами, представляют одно из исключительных мест земного шара. Это и своего рода отдельный мирок, в котором природа проявила свое творчество с несдержанной, роскошной щедростью. Южное море создало в Батуме прекрасную бухту, глубокую, с общей панорамой, близкой к Цейлону или Японии. Берега ее она одела субтропической растительностью. А из далекой глубины и высоты гор на нее глянули сами снежные великаны Кавказа «престолы вечные природы», как назвал их Лермонтов. И все это широко раскрылось лучами сияющего солнца под дивно прозрачным, лазоревым небом.

В плодовых садах здесь зреют мандарины и апельсины. По низинам много буйных зарослей бамбука. Культивируются совсем легко без большого ухода чайные кусты на плантациях. Пальмы – новозеландские, драцены – австралийские, эвкалиптусы и японские мимозы быстро и роскошно разрастаются в дачных садах, а все канавы и пустыри сами зарастают вместо бурьяна олеандром.

Климат. Отличительные свойства здешнего климата – обилие тепла и влаги. Средняя температура плюс 14,4°, средняя температура лета плюс 22,7°, а зимы плюс 7,4°. Туманов не бывает, снег совсем не держится. Летом часты короткие, тропические грозы и ливни. Больше ста дней полного безветрия, и огромное преобладание солнечных дней. Летний купальный сезон длится семь месяцев. Лучшие и приятнейшие месяцы на батумском побережье октябрь, ноябрь, декабрь и ранняя весна – февраль и март. Июль и август вблизи заболоченных мест опасны лихорадками.

БАТУМ.

Батум с побережья – это прекрасная климатическая станция, прекрасное место для санаторий для туберкулезных и, вообще, ле-

гочных больных, слабых, ревматиков, и людей, страдающих болезнями сердца.

Батум, как курорт, имеет прекрасный бульвар у самого берега моря, где ближайшая к пляжу аллея засажена пальмами. Пляж очень широкий и просторный, с гладкой крупной галькой.

Бульвар. Воздух, роскошная экзотическая растительность, море и вдаль, верст за двести, вид на снеговые вершины – вот неоценимые прелести Батумского бульвара. В Батуме имеются публичная библиотека и спортивные учреждения для физического развития, – с треком и теннисом, прямо на бульваре.

Батум – порт. Экономическая жизнь Батума определяется тем, что это лучшая после Севастополя гавань на Черном море с 26 футовым рейдом. Пароходы причаливают к пристани у самого города.

Имеется особая нефтяная гавань за специальным молем. Сюда проведены выходы нефтепровода из Баку. Нефть и ее продукты накачиваются здесь в наливные пароходы. Она составляет главный продукт, отпускаящийся портом. Второе место после нефти занимает марганцевая руда – ее было отпущено в 1914 году 26 миллионов пудов.

Далее, батумские грузы располагались в таком порядке – китайский чай, солодковый корень, кукуруза, ореховые брусья, дубовая клепка, самшит, или пальмовое дерево, коконы шелка, яйца, медь в слитках, табак, фрукты, шерсть и проч.

Гостиницы: – «Ориенталь», «Империял», «Франция» и курортная гостиница.

Пароходные пристани и транспортные конторы, отделение Госбанка, почта и телеграф.

Центральные учреждения авт. сов. республики Аджарии.

БАТУМСКОЕ ПОБЕРЕЖЬЕ.

Из Батума совершаются следующие легкие и всем доступные экскурсии по ближайшему побережью.

1) В красивое дикое ущелье р. Коронис-Цхали к водопаду и дальше под'ем по тропе на вершину горы Мтирал (высота 1.615 метров), дорога идет по шоссе параллельно ж. д., потом сворачивает к горам у быв. дачи Нобеля.

2) К мысу Кара-Дере и ж.-д. платформе Маханджаури – в 5 верстах от города. – Дачи, есть гостиница, в 2-х верстах от платформы серный источник и ванное здание. Можно проехать или пройти по шоссе.

3) Зеленый мыс. За Маханджаури первая ж. д. платформа – «Зеленый мыс». Здесь роскошные сады и дачи, и ж.-д. тоннель. Мыс высок и далеко вдается в море. Открытые виды на море и на горы. Чистейший, совершенно морской воздух. Растительность субтропическая. На многих дачах сдаются комнаты.

4) Ботанический сад. За Зеленым мысом обширный Ботанический сад на 65 десятинах. В нем по отделам сосредоточены все растения следующих шести субтропических стран: – 1) Японии и Китая, 2) юго-восточных штатов Сев. Америки, 3) Южного склона Гималаев, 4) юго-восточной Австралии, 5) южного Чили и 6) Новой Зеландии. Посадки очень обильны и интересны. Много цветов. Из беседки виды на Главный хребет и на море.

5) Чаква. В 12 вер. от Батума ж.-д. ст. «Чаква». Дачи и морские купанья. Близь станции огромное быв. удельное имение «Чаква», где более тысячи десятин. 500 из них заняты плантациями чая и более 500 другими культурами. 30 десятин мандариновой рощи, 30 десятин бамбука, 12 десятин лакового дерева, 7 десятин лимонной рощи, 5 десятин масляного дерева. Чайная фабрика. Все доступно осмотру.

Рядом с «Чаквой» быв. имение Некрасова «Зейнаб», в котором были промышленные плантации роз. Они отправлялись в срезанном виде в большие центры. Здесь же чайная плантация быв. фирмы К. и С. Попова. В общем плантации Батумского побережья давали на рынок более 25 тысяч пудов чая ежегодно.

6) ЦихисДзири – дачное место за «Чаквой». Оно приютилось на высоком обрывистом берегу, вдоль которого проложена ж. д. За полотном жел. дороги поднимаются горные склоны, изрезанные балками. На них правильно раскинулись сады и дачи, у которых одна за другой три жел.-дор. платформы.

В Цихис-Дзири на дачах сдаются комнаты. Много роскошных дач-замков. Прекрасное купанье.

На склоне в 30 сажен высоты над самым морем древняя крепость. От крепости вид на Главный хребет.

7) К о б у л е т ы. За Цихис-Дзири следующая жел.-дор. ст. Кобулеты. Это поселок и дачная местность. На протяжении верст восьми здесь у самого пляжа на плоском месте построены дачи. Второй ряд дачных участков расположен на равнине, которая дальше от моря переходит в заболоченную низину и замыкается двумя цепями лесных хребтов. В горах богатая охота.

За Кобулетами жел.-дор. полотно, идущее на Кутаис, скоро уходит от моря и прорезывает плоскую местность, покрытую лесами и болотными топиями.

ЭКСКУРСИИ ИЗ БАТУМА В ГОРЫ.

Из Батума можно легко осуществить две интереснейшие горные поездки. Одну по красивейшему шоссе от Батума до Абасс-Тумана (157% версты), а другую, по Аджарии по оригинальному и дикому ущелью р. Чороха, по которому идет шоссе до города Артвина (80 верст).

ШОССЕ БАТУМ – АРТВИН (ПО АДЖАРИИ).

Шоссе в Артвин выходит из Батума к югу вдоль берега моря. Здесь его окружают с одной стороны море, а с другой поселки и сады, за которыми высятся горы. Через несколько верст шоссе достигает р. Чороха и сворачивает вверх по его течению. Это бурная горная река, пробившая себе в горах очень, капризное скалистое ущелье, по которому и врезывается в горы дорога к Артвину.

Шоссе вползает вверх по карнизам в каменных стенах, встающим над пенными водами реки. Общая картина этого горного пути так обильна разнообразными впечатлениями, что совершенно увлекает своими неожиданностями и невиданными сочетаниями скал, леса, полей, высоких селений, лазури неба, шума реки, богатейшей растительностью и сочностью и живостью своих красок. Здесь природа не жалела их. Тут выражена отчетливо вся ее сила.

По этой дороге приходится проезжать мимо большого медного Дзанаульского рудника и завода быв. Кавказского меднопромышленного О-ва (оба стоят).

Селения горцев-аджарцев (магометан грузинского происхождения) лепятся выше дороги на более пологих склонах среди садов и полей кукурузы.

На одной трети пути от Батума шоссе пересекает новая государственная граница с Турцией.

На 80-й версте г. Артвин. Его дома и сады находятся частью на огромной крутизне, частью сбегая вниз по скалистым уступам. Город очень оригинален. Сохранил много черт восточного быта.

Обратный путь из Артвина в Батум раньше можно было сделать вместо экипажа в лодке-каюке с высокими бортами. Течением ее сносит вниз часа за 4–5. Эта поездка дает местами весьма сильные ощущения, вполне безопасна. Место в каюке, рассчитанном человек на 20, стоило до войны около рубля. Ходили каюки ежедневно.

Вся поездка занимала два дня с ночлегом в Артвине, где есть постоянные дворы. Теперь, как сказано, этот путь разрешила новая государственная граница.

ГЛАВА СЕДЬМАЯ

Черноморская низменность. Гурия и Мингрелия.

ЧЕРНОМОРСКАЯ НИЗМЕННОСТЬ (см. выше)

Гурия. Через ст. Нотанеби проходит шоссе из Батума в уездный город Озургеты, находящийся в 18 верст, от этой станции. Это центр Гурии, которая занимает все пространство от Риона до р. Чолока и Черного моря. Гурия входит в состав Озургетского у. Приморская полоса ее между реками Чолохом и Кинтрикием носит еще название Кобулета. Население в Гурии картвельское – гурийцы. Занятия его те же, что у соседних мингрельцев.

Село Воскресенское. От ст. Нотанеби в 5 верстах создано за год до войны русское село Воскресенское. Его создали 35 семей в количестве 125 душ некрасовцев, возвратившихся из Турции, куда были вынуждены бежать их прадеды, бывшие донские казаки в 17 веке. (См. выше Таманский полуостров).

Археологические памятники. В трех верстах от г. Озургеты расположен древний Гурийский монастырь Шемокмедский, очень красивый по местоположению.

У ст. Супса другой древний монастырь Джуматы.

МИНГРЕЛИЯ.

Мингрелия заключена между реками Рионом и Ингуром и между рекою Цхенис-Цхали и морем. В административном отношении она входит в состав Зугдидского и Сенакского округов. Низменная часть страны называется Одиши. Мингрелия – это вечно зеленые сады и леса, среди которых в чаще деревьев совершенно теряются жилые постройки. Населена грузинским племенем мингрельцев. Главные занятия их – посев кукурузы и лесной промысел. Подсобные промыслы – разведение шелковичного червя и сбор лаврового листа и др. диких плодов. Это, как сказано, богатейший, но мало культивированный край – Колхида древних. Море, реки, горы и субтропическая растительность снабдили его всеми благами природы, но они же создали здесь влажный, расслабляющий климат, плодящий лихорадки. Мингрельцы сильно страдают от них. Это красивейшее племя, сохраняющее много своеобразного в своей

бытовой обстановке, но очень бедное. Мингрельский язык – ветвь картвельской (грузинской) семьи языков.

ХОЗЯЙСТВО МИНГРЕЛЬЦЕВ И ГУРИЙЦЕВ.

Издrevле большую часть Черноморской низменности населяли родственные картвельские или грузинские племена: мингрельцы и гурийцы. Однако, плодородная почва и щедрое солнце родины до сих пор дают им очень мало. Могучая природа требует постоянной борьбы, чтобы ее силы обратились на пользу человека, а здешнее население к этому не привычно. Оно живет небогато, в расбросанных по-одиночке домиках. Мало тут мест, оживленных трудом человека.

Кормятся мингрельцы и гурийцы садоводством и полевым хозяйством. Но земледелие ведется почти допотопным способом.

На сады кладут тоже не слишком много заботы. Их сады скорее похожи на рощи, на половину поросшие фруктовыми деревьями и кустами. По их стволам и ветвям пускают виться виноградную лозу. После сбора виноград складывают в большие липовые давилки в роде долбленых колод, и прямо босыми ногами выжимают сок. Он стекает через дыры в подставленные глиняные кувшины; которые потом зарывают в Землю и оставляются так до весны. Вот и все виноделие. Главная статья хозяйства здесь кукуруза. В некоторых хозяйствах занимаются еще разведением шелковичного червя, посевами хлопка и держат в лесах ульи пчел.

Но эти последние статьи дают очень мало.

РЕКИ ИНГУР И РИОН.

Главные реки Черноморской низменности Рион и Ингур. Ингур родится на вечно-снеговых вершинах и ледниках Большого Кавказа в Сванетской котловине. Рион вытекает из котловины, соседней с Сванетской, у Мамиссонского перевала на Военно-Осетинской дороге. Тут он ревет и мчится по ущельям и тащит за собой огромные камни. На равнину Рион выходит у города Кутаиса и дальше пробивается к морю огромными дугами, посреди болот и густых лесов. Каждый обильный ливень в горах приносит Риону половодье. Воды его начинают бурлить, вздвигаться на 2–3 сажени, разливаются кругом по лесам и болотам, выламывают с корнями деревья, размывают берега и тащат в подарок морю громадное количество ила. Такие половодья здесь не редкость.

По низовьям Риона и Ингура лежит теперь плоская, невысокая равнина, а в доисторическое время на этом месте был морской залив. Реки в течение тысячелетий понемногу затащивали его песком и илом. Тут земля долго боролась с морем, по вершкам отвоевывая в свою пользу морское дно. Берег продолжает расти здесь и в наше время, так как Рион, Ингур и все другие здешние ручьи и рек и по-прежнему неустанно тащат к нему, как строительный материал множество песку и ила. Около порта Поти видны, например, развалины старой крепости. Из грузинских летописей известно, что этому укреплению около 1.500 лет, что стояло оно у самого моря. Теперь же оно очутилось среди непроходимых болот, более чем в пяти верстах от берега. Если за 1.500 лет берег вырос на 5 верст, то нет ничего мудреного, что в течение тысячелетий образовалась обширная черноморская низменность по берегам Риона и Ингура и других рек.

Намывная почва плодородна, воздух влажен, солнце жарко – вот откуда богатство и сила здешней растительности.

Лихорадки. Плоские, речные берега и болота заросли густыми лесами, в которых сыро и душно. Здесь все, условия на-лицо, чтобы тут плодились жестокие Лихорадки.

ГЛАВА ВОСЬМАЯ – СПРАВОЧНАЯ

Справочные сведения для едущих на курорты черноморского побережья.

Больные, желающие ехать в санатории, на курорты Черноморского побережья, должны обратиться в местный диспансер, а где их нет – в местный здравотдел, которые дают больным указания, в какой именно курорт им следует поехать.

Больные, едущие для отдыха, могут ехать непосредственно на тот или иной курорт и на месте должны обратиться в поликлинику, чтобы воспользоваться лечебными процедурами в учреждениях курорта.

Чтобы обеспечить себе платное место в санатории или пансионате заблаговременно, надо обратиться в Курортное бюро (представительство), где даются справки о курортах и где надо внести задаток, что-забронировать себе место в любом курорте, на любой срок сезона.

Курортные бюро имеются в следующих городах:

В Москве – М. Черкасский п., д. 2/6. Телеф. 3-80-97.

В Ленинграде – ул. Жуковского, дом № 28. Тел. 5-39-40.

В Харькове – б. Сумская, 15.

В Гомеле – Губздравотдел.

В Минске – Наркомздрав Белоруссии.

В Туле – Губздравотдел.

В Казани – Управление Ижевских Минеральных Вод. Поперечная-Чернышевская, д. 15/27. Тел. 7-77. Для телеграмм: Казань, Татаркомздрав.

В Ростове на Дону – Управление Уполномоченного Наркомздрава по юго-востоку России. Никольская, 118. Для телеграмм: Ростов-Дон, Югвосткурбюро.

В Воронеже – при Губздравотделе.

В Н.-Новгороде – при Губздравотделе.

В Самаре – при Губздравотделе.

В Свердловске (быв. Екатеринбург) – при Здравотделе Уральской обл.

В Краснодаре – при Курортном Управлении.

Прием больных на курорты.

Больные на курортах разделяются на следующие категории:

1. Больные профсоюзов, которые посылаются Цустрехом, Управлениями государственных и кооперативных предприятий и объединений. Цустрех, тресты и другие объединения арендуют у курортных управлений для содержания и лечения своих больных санатории, пансионаты и помещают их не требуя с них никакой платы. Лечение в поликлиниках, в бальнеологических и терапевтических учреждениях этих больных производится также за счет Цустреха, трестов и вообще приславших их объединений, которые ведут сами все расчеты за лечение с Курортным Управлением.

Проезд профсоюзных больных до курорта и обратно совершается или за свой счет или за счет посылающих учреждений и объединений.

Помимо названных учреждений члены профсоюзов могут взять себе место за собственный счет в санаториях и пансионатах Курортного Управления на льготных условиях (см. ниже расценку стоимости мест в санаториях и пансионатах). При этом лица физического труда, члены партии и члены профсоюза всемирно-медицинского центра имеют особые более льготные условия.

2. Государственные больные – это больные, которые получают бесплатное лечение и содержание в санаториях и пансионатах Управления Кавказских Минеральных вод за счет республики.

3. Частные больные – они приезжают на курорт и лечатся здесь за свой счет. Им предоставляются места в санаториях, пансионатах и Гостиницах, согласно общей расценке без предоставления льготы. Они могут также жить на частных квартирах, в пансионатах и гостиницах. Лечение они получают в той же поликлинике, но только за плату, и за плату же им отпускаются лечебные процедуры в бальнеологических и терапевтических учреждениях по установленной таксе.

Члены профсоюзов, приехавшие за свой счет и помещающиеся на частных квартирах, пользуются врачебной помощью в поликлиниках и лечебными процедурами в ваннах и других бальнеологических и терапевтических учреждениях по льготной расценке.

Прибывшие на курорт больные регистрируются (заполняя особую регистрационную карточку) в санатории, пансионате или вообще в том учреждении, где остановились, а остановившиеся на частных квартирах – в регистрационных бюро поликлиники.

Эта регистрация является единственной и никакой другой больше не требуется.

При самой регистрации больных осматривает контрольный врач поликлиники для установления правильности направления на данный курорт. Если контрольный врач признает больного неподходящим для данного курорта, то его осматривает вне очереди консультация врачей поликлиники. Решение консультации окончательное, и больному, признанному не подходящим, никаких лечебных процедур на данном курорте не отпускается. Остальные больные по осмотру в поликлиниках передаются на попечение ординаторов поликлиники или санаторных врачей и лечатся согласно их указаниям.

Железнодорожные маршруты для сообщения с Черноморским побережьем.

Первый практический вопрос, который приходится разрешить каждому едущему, это – как проехать на Кавказ? Для этого сообщаем все прямые маршруты на Кавказ по железным дорогам и на пароходах:

1) Москва – Тула – Орел – Курск – Харьков – Лозовая – Севастополь. Дальше по Черному морю, береговым рейсом Севастополь – Ялта – Феодосия – Керчь – Анапа – Новороссийск – Геленджик – Туапсе – Сочи – Адлер – Гагры – Гудауты – Сухум – Поти – Батум.

2) Москва – Ростов – Тихорецкая – Новороссийск. Дальше по Черноморскому берегу до Батума.

3) Москва – Ростов – Армавир – Туапсе – Сочи. Дальше по Черному морю до Батума.

4) Москва – Нижний. Дальше по Волге до Царицына. Оттуда по железной дороге Царицын–Тихорецкая – Минеральные воды и т. д., или Царицын – Тихорецкая – Новороссийск и дальше по Черному морю.

5) Москва – Нижний. Дальше по Волге до Астрахани. От Астрахани по Каспийскому морю до Баку и дальше по железной дороге Баку – Тифлис – Батум или Поти.

По всем этим маршрутам от Москвы ходят поезда с беспересадочным сообщением в спальнях вагонах мягких и жестких, при этом по первому скоре.

КНИГИ того же автора О КАВКАЗЕ:

- 1) Картины Кавказа. По Сванетии и по Теберде. Очерки и путеводители.
- 2) К ледяным полям Эльбруса. Очерки и путеводитель.
- 3) Район минеральных вод.
- 4) Черноморское побережье. Экскурсионные книжки.
- 5) Военно-Грузинская дорога.
- 6) Кавказский край. Путеводитель.
- 7) Кавказ. Научно-популярный очерк.
- 8) Вечный снег и лед. Научно-популярный очерк.

Сколько стоит место в санаториях, пансионатах, гостиницах на курортах в сезон 1925 г.

Расценка стоимости мест в санаториях на курортах установлена 4-х категорий: 1-я категория – для рабочих физического труда, членов РКП (б), военнослужащих и членов союза всемедикосантруд; 2-я категория – для членов профсоюзов, рабочих не физического труда и служащих, семей членов профсоюзов, семей членов РКП (б), семей военно-служащих, учащихся; 3-я категория – для лиц свободных профессий, кустарей и проч.; 4-я категория – договорная, установленная для организаций хозяйственных, при заключении договоров в количестве не менее 20-месячных мест (см. таблицу).

В стоимость пребывания в санатории входит: оплата отдельного места в общей комнате (обычно общие комнаты на 2–3 человека), питание 4–5 раз в день: утренний кофе, чай, молоко с хлебом и маслом, завтрак из 1–2 блюд, обед из 3-х блюд, вечерний чай и ужин; постельное белье, врачебная и лекарственная помощь, медицинский уход и все полагающиеся по предписанию врачей процедуры (ванны, грязь, электричество, светолечение, механотерапия, массаж и т. п.). Особо дорого стоящие патентованные средства, рентген, фототерапия, оперативная, гинекологическая, ортопедическая, зубоветеринарная помощь и т. п. в расценку не входят и оплачиваются по особо установленной таксе. За отдельную комнату, при наличии таковой, доплата на курорте по соглашению, в зависимости от ее величины, местоположения и т. п.

В стоимость пребывания в пансионате на курорте входит оплата отдельного места в общей комнате с постельным бельем и питанием, но без лечебных процедур и врачебного ухода. В этом случае процедурами и врачебными советами можно пользоваться по особому установленной таксе через поликлинику на курорте.

В случае желания больного по приезде на курорт вместо места в общей комнате иметь отдельную комнату больной уплачивает разницу (между стоимостью места в общей комнате и стоимостью отдельной комнаты) на самом курорте, а в случае предварительного телеграфного запроса о наличии свободной комнаты закрепляет ее за собой в Курортном Бюро (Пр. 25-го Октября, 22). Дети могут находиться при взрослых. В одних курортах за детей взимается плата, как за взрослых, а в других – делается скидка, в зависимости от возраста до 50%. Место в общей комнате или отдельную комнату в определенной санатории, без предварительного телеграфного согласования, закрепить за собой нельзя.

Дачи сдаются в аренду по-комнатно и целиком, по-месячно и на весь сезон. Комнаты от 15 руб. в месяц. Дачи от 300 руб. в сезон.

Номера в гостиницах сдаются по-суточно, понедельно и по-месячно, с постельным бельем и без белья.

В зависимости от того: в каком курорте и в какое время сезона, как далеко расположена гостиница от источника или моря, как оборудован номер, каково расположение окон: на север или юг, какова величина комнаты: на одного или нескольких человек, в каком этаже находится комната и проч., колеблются и цены от 75 коп. до 15 р. в сутки.

В общую плату за номер гостиницы входят освещение, вода и услуги. За приставную кровать, смену постельных принадлежностей, самовар, ванну и т. п. – отдельная доплата. Питание в ресторанах, на курортах, в среднем от 1 р. до 2 р. в сутки. Номера в гостиницах можно также заказывать через Курортное Бюро по предварительному телеграфному запросу, но не менее как на две недели.

Проезд на курорт за счет больного или организации, которая его посылает.

Стоимость железнодорожных билетов указана в таблице (см. таблицу). Дети в возрасте от 5 до 10 лет платят $\frac{1}{4}$ стоимости билета для взрослого пассажира.

ГЛАВА ДЕВЯТАЯ

Приложения.

І. РАСТИТЕЛЬНОСТЬ ЧЕРНОМОРСКОГО ПОБЕРЕЖЬЯ.

Растительность Черноморского побережья Кавказа имеет связь с растительностью тропических стран. В третичный период оно, как и вся Средиземноморская область и значительная часть Европы имело совершенно тропический климат и было тогда покрыто роскошной тропической растительностью. Когда климат стал меняться на более холодный и сухой – эта богатая растительность тропических лесов третичного периода отступила к югу, а вместо нее появились пришлецы из более холодных стран. На Черноморском же побережье, в местностях с более благоприятными климатическими условиями эта тропическая растительность в известной степени сохранилась, но, конечно, обеднела и в нее проникли пришлецы с севера, из Кубанских степей и из невысоких областей Главного Кавказского хребта. Как свидетели прошлой связи с Средиземноморскими странами, здесь растут многие очень характерные представители средиземноморской растительности, например: вечно-зеленый дуб, красный можжевельник, иглица, настоящий каштан, благородный лавр, чернограб, повой, приморская сосна и много трав, особенно из семейства лилейных и касатиковых. От третичного периода сохранились две ценнейшие породы – тис или, по местному, красное дерево и самшит, или кавказская пальма. Многие из культурных растений тоже являются растениями среди-земноморских стран, например, – инжир или фи́га, маслина, гранат. Северная часть Черноморского побережья от Анапы до Туапсе имеет много общего с растительностью южного берега Крыма, только отчасти к ней примешиваются кавказские формы и степные кубанские. Климат здесь, как и в Крыму, сравнительно, засушливый, а почвы каменистые, известковые. В виду этого, здесь много растений, которые должны иметь приспособления к использованию очень малого количества влаги. Из этих приспособлений наиболее характерны богатое опушение листьев или кожистые покровы на них и восковые налеты, что предохраняет растение от потери влаги. Другими такими приспособлениями являются толстые мясистые листья и очень богатое развитие корней. В северо-западной части Черноморского побережья на вершинах гор и по их южным склонам все безлесные поляны покрыты такой травяной приспособившейся к засухам растительностью. Общий

тон этих полян имеет серовато-зеленую окраску и на них с аршин высотой поднимаются интересные растения из семейства лилий «асфоделина». Здесь много солнца и сильные ветры, а слой почвы здесь очень тонок и к середине лета трава здесь обычно выгорает. Однако, даже и в таком виде она представляет значительные запасы корма для выпаса скота, и в летнюю пору вблизи селений - всегда можно видеть здесь пасущиеся стада.

Северные склоны на этом пространстве имеют совсем другой характер. Слой почвы на них много толще, а трава гуще и сочнее и сохраняется в течение почти всего лета. На этих склонах много выходцев из кубанских степей, напр., горицвет, воронец и многие виды злаков

Начиная от Туапсе к югу-востоку, климат становится более влажным и все поляны южных склонов, не покрытые лесом, имеют прекрасные луга с обильным кормом для скота, в котором злаки преобладают, а именно ежа, тимофеевка, овсяница и костер. Однако, здесь очень немного склонов с открытыми луговыми полянами. Горы и низменности здесь почти сплошь заняты лесами или зарослями кустарника. Основной породой в лесу является дуб. При этом севернее низкорослый пушистый дуб, а южнее две более высокорослые породы его – дуб летний и дуб зимний. Вместе с дубами растет в большом количестве граб, грабинник, и бук. Местами бук представляет сплошные насаждения старых деревьев возрастом до 200 и даже 250 лет. Такие рощи встречаются, преимущественно, на северных склонах. Из других пород здешнего леса очень характерны – ясень, полевой ильм и горный ильм, кавказская липа и груша. На северных склонах встречается еще очень интересное и ценное дерево – бакаут, а вдоль берега на крутых склонах узкой полосой растут рощи очень красивой, приморской сосны. Нижний ярус леса состоит из бесчисленных кустарников, из которых наиболее распространены – лещина и кизил, плоды которого в урожайные годы собираются для сушки в огромном количестве, а древесина и листья имеют техническое применение. Затем, идет бересклет и черная бузина, представляющая собой лекарственное растение. Затем распространены жимолость, мушмула, бирючина, боярышник, сведина, ежевика, одурь кавказская (азалия понтика), жасмин, чубушник. Весь этот кустарник весной обильно цветет и наполняет воздух таким ароматом, что при береговом ветре он чувствуется в море за версту от берега.

Самый-лес в нижнем ярусе представляет совершенно непроходимую чашу, где деревья перевиты лианами или ползучим и вью-

щимся кустарником, среди которого особенно распространены – повой, ломонос, хмель и дикий виноград, ветви которого иногда в руку толщиной заплетают и душат старые деревья. В таком лесу травы совсем нет. На более открытых местах, на склонах гор, по опушкам среди других кустарников растет очень ценный в техническом отношении кустарник скумпия или сумах, богатый дубильными веществами, имеющий здесь большое промышленное значение.

На ряду с лесами описанного вида, по склонам гор встречаются заросли, в которых преобладает древовидный можжевельник, а к нему примешиваются низкорослые древесные породы и кустарники. Древесина этого можжевельника идет на карандаши и другие ценные поделки под названием кипарисового дерева или, по местному, кедрины. В тех местах где лес сведен порубками и выпасом скота, в прибрежных полосах создаются заросли держидерева. Этот сорный кустарник уничтожает лес и заводится очень легко. Но и сам он представляет значительную хозяйственную ценность, так как является медоносным растением и его очень любят козы и, несмотря на колючки, жадно и умело обедают его листья. На низинах и в более сырых местах горных склонов преобладающими породами в лесу являются ясень и серебристый тополь.

У самого берега моря кое-где попадает травяная растительность галечниковая и солончаковая. Начиная от Туапсе, соответственно более теплому и влажному климату, растительность Черноморского побережья становится несравненно роскошнее. Здесь много вечно-зеленых растений и больше остатков тропической растительности третичного периода. Весь берег и склоны до высоты в 900 метров заняты густым лесом, в котором преобладающей породой является дуб. Выше до 1.200 м. в лесу господствует бук, а еще выше начинается пояс сплошных пихтовых лесов, доходящих до самых альпийских лугов.

В дубовых лесах, как сказано выше, имеется примесь граба, грабинника, клена и черешни, а главное грецкого ореха. Эксплуатация и культура ореха имеет и сейчас большое значение, а в будущем она должна давать значительный доход местному населению.

На высоте метров 600 стволы деревьев в лесу стоят уже более или менее свободно. Вместо дуба преобладает бук, а к нему примешивается дуб и каштаны, и весь этот лес состоит из великолепных старых деревьев великанов с прямыми строгими стволами по метру, а иногда даже по два в поперечнике. Из ползучих кустарников или лиан остается только один плющ, но и он здесь не душист, а только украшает снизу стволы деревьев, между которыми густою

чащей местами растут только рододендры и лавровишни. Другую примесь в этих великолепных лесах составляют клены, липы и черешня, а в вечно-зеленом подлеске кроме лавровишни, которая представляет собою отчасти лекарственное, отчасти с'едобное, или вернее, вкусовое растение, имеются еще вечно-зеленые дуб или падуб и иглица. Каштаны описываемых лесов имеют очень ценную древесину, питательные плоды и содержат в себе дубильные вещества. Имеются места, где каштаны по многу обхватов преобладают в лесу над другими породами. Как раз в описываемой полосе распространены и названные выше очень ценные по качеству древесины и очень интересные как остатки растительности третичного периода самшит и тис. К сожалению, их здесь весьма неосторожно истребляют, тогда как они требуют к себе очень бережного отношения, так как растут медленно и вследствие этого после порубок трудно восстанавливаются.

В поясе пихтового леса имеются подмеси бука, горного клена и граба. Сами пихты достигают огромных размеров метров по 60-ти, т.-е. аршин по 100 высоты и обхвата по 4 в окружности и стоят стройными гигантами не близко друг к другу, а у их ног пышно разрастается рододендр и кавказская черешня. На полянах среди такого леса развивается совершенно необычайная травяная подальпийская растительность такой высоты, что в ней скрывается всадник с лошадей. Фиолетовые колокольчики со стеблями по сажени величиною с сотнями цветов, крупные душистые кавказские лилии, огромные зонтичные с цветами величиною с блюдце – здесь поражают и восхищают всякого видящего эти цветы впервые.

Замечательно, что этот не только сказочно красивый, но и очень ценный лес, покрывающий склоны гор, опускающиеся к морю, совсем не эксплуатируется, и на тропах часто встречаются старые отмирающие деревья – великаны, покрытые мохом и папоротниками, которые приходится обходить или объезжать, как непроходимую стену метра в два высоты.

Выше пихтовых лесов с уровня 1.800–2.100 метров начинается пояс альпийских кустарников и, так сказать, угнетенных древесных пород, разбросанных среди полян с роскошной высокорослой травяной растительностью, описанного выше вида. Здесь растет низкорослая береза, кустарниковый вид бука, калина, гордовина, круглолистная рябина, рододендрон, азалия и многие другие. В траве имеются зонтичные из рода бутень и борщевик, достигающие 5,5 метров и очень много широколистных, как, например, девясил, лилия, колокольчики, валериана и множество других. Эта пышная

растительность развивается на гранитной и сланцевой породах, на которых лежит сырая глинистая почва. Особенно сильна эта гигантская травяная растительность на северных склонах, по долинам и ущельям ледниковых ручьев и рек. На известняках почвы более сухие и на них эта растительность так пышно никогда не развивается.

Выше 2.100 метров до самой линии вечных снегов идут роскошные альпийские луга без такой высокой травяной растительности, но тоже великолепно цветущие с июля до поздней осени. В составе их трав преобладают злаки и мотыльковые. Едва стаивает на горах снег, т.-е. в середине мая, здесь быстро и дружно начинают цвести примулы, бетонники и анемоны, а в июле месяце альпийские луга поражают обилием своих крупных и ярких цветов и богатством красок. До самого сентября луга эти роскошно цветут и зеленеют, ни чуть не выгорая на ярком кавказском солнце, и замирают только на зиму под снегом. В этой растительности верхних альпийских лугов особенно много, исключительно кавказских видов. В самой верхней части их преобладают растения очень низкорослые со скученными у корня листьями, некрупными, но яркими цветами, как, например, – горичавки и примулы. На камнях у самых снегов много лишайников и мхов.

Описанная полоса альпийских лугов начинается на западе от верховий реки Туапсе в виде узкой полоски и, по мере того, как хребет повышается к юго-востоку, полоса альпийских лугов расширяется и уже у верховий реки Шахе достигает нескольких верст. Эти альпийские луга представляют огромные запасы роскошного совершенно исключительного корма для скота, при кормлении которым коров можно выделять из молока высшие сорта т. н. швейцарских сыров. Но в настоящее время они очень мало и не рационально используются не редко с риском уничтожения их прекрасных природных качеств.

Из приведенного описания видно, что растительный мир Черноморского побережья содержит в себе большие хозяйственные блага и богатства. Помимо пород, которые могут дать прекрасный строительный материал или даже ценнейший материал древесины для технических изделий, здесь много дубильных, технических и лекарственных растений. Сбор последних, особенно валерианы, может иметь очень большое хозяйственное значение. Далее идут одичавшие или совсем дикие фруктовые и плодовые деревья (орех и каштан), эксплуатация и культура которых могла бы давать значительные средства местному населению. Наконец, медоносные растения и, особенно, альпийские луга могли бы предоставить

ему значительные хозяйственные блага. Однако, все это, даже в сравнении с другими местностями Кавказа, не только не введено, так сказать, в хозяйственный оборот, хотя бы в самой небольшой степени, но даже до сих пор остается очень мало исследованным и изученным. Во всяком случае, гораздо в меньшей степени, чем растительность других местностей Кавказа.

II. ЖИВОТНЫЙ МИР ЧЕРНОМОРСКОГО ПОБЕРЕЖЬЯ.

Животный мир Черноморского побережья представляется частью фауны средиземноморской области. Здесь есть виды и формы свойственные, исключительно, Кавказу или даже только данному месту Кавказа. Но нет ни одного рода позвоночных, который не встречался бы в прибрежных странах Средиземного моря. По своему происхождению животный мир Черноморского побережья не имеет ничего общего с другими частями Кавказского края. Так западное Предкавказье получило своих животных из южно-русских степей, южное Закавказье населено пришельцами из южной Азии. Черноморское же побережье или Западное Закавказье отчасти сохранило свой животный мир, оставшийся от третичного периода и в очень малом количестве заселилось пришельцами из других мест. В виду этого животный мир Черноморского побережья очень своеобразен, хотя по числу видов более беден, чем другие области Кавказа.

Из млекопитающих встречаются в большом числе и представляют, так сказать, обычных животных Черноморского побережья – медведь, шакал, кабан и много видов мышей.

Медведь в здешних местах мирное животное, которое питается плодами, каштанами и орехами, ягодами и фруктами и никогда не нападает на человека, небольшого роста, нередко вредит посевам кукурузы и виноградникам, так что приходится зажигать костры или ставить на ручьях трещотки и ботала, чтобы отгонять его. мех кавказского медведя не очень высокого качества. Водится здесь медведь в лесах от самого берега до полосы альпийских лугов.

Шакал – очень распространенное животное, вой которого по ночам приходилось слышать каждому, кто только бывал на побережье. Держится небольшими стаями около жилых мест и часто уничтожает домашнюю птицу.

Кабан или дикая свинья – водится в огромном количестве. Местные охотники профессионалы, охотясь в одиночку, нередко

убивают за год более дюжины кабанов. Кормится он также орехами и каштанами и плодами других деревьев, особенно желудями, и вредит посевам кукурузы. Зимой кабаны держатся в низменностях и в предгорьях, а летом поднимаются в горы по мере созревания фруктов, орехов, каштанов, желудей и посевов кукурузы, странствуя по всему побережью. Держатся небольшими стадами по 6–7 штук.

Мыши – особенно лесная мышь, в годы урожаяев желудей и буковых орешков размножаются в огромных количествах и очень вредят посевам и уничтожают урожаи в амбарах. В такие годы наблюдались случаи массового переселения мышей в северном и в северо-восточном направлении.

Помимо медведей и кабанов, на побережьи имеется еще охотничий промысел на куниц.

В реках встречается **выдра**.

Лисица имеется в лесах на небольшой высоте.

Зайцы до последнего времени водились в небольшом числе, а теперь очень расплодились.

В северо-западной части побережья в последнее время развелось много волков, которые причиняют большой вред скоту.

В качестве животного, имеющего промышленное значение, по всему побережью водится **дикий кавказский кот**, мех которого идет на столичные рынки.

В горах, в лесу, живет **рысь**, в последнее время в значительной степени истребленная.

Из хищных представляет особый интерес **барс или кавказский леопард**. Он чаще встречается в южных частях побережья, но случалось, что зимой его убивали поблизости от Новороссийск. Это очень красивое животное, но и очень опасное, не боится человека и при встрече бросается на него, питается крупной дичью.

Благородный олень – в лесах побережья обыкновенная дичь, хорошо известная местным охотникам.

Очень часто встречаются козули. Имеются два вида более крупный, в лесах северо-западной части побережья и более мелкий – в южной части.

На альпийских лугах и в верхней полосе леса живут **серны**; в области «Зубрового заповедника случалось охотникам встречать иногда их стада 300–400 штук.

На альпийских лугах, у линии вечных снегов, держатся **туры**. Это большое, сильное, красивое животное с огромными рогами, распространенное восточнее вершины Фишт и Оштен. Ночью они пасутся на альпийских лугах, а днем забираются в не доступные

человеку области обрывистых скал, вблизи снегов и вечных льдов. Охотятся за ними почти исключительно горные пастухи, проводящие почти всю половину лета среди альпийских лугов, которые всегда имеют при себе винтовки.

В области «заповедника» держатся, как сказано, **зубры**, которые иногда заходят и в окрестности

Из насекомоядных, на Черноморском побережье обычны еж, крот и землеройка, представленная особыми кавказскими видами.

Очень много видов **летучих мышей**.

Класс млекопитающих представлен на Черноморском побережье всего 60-тью видами, но при такой немногочисленности видов млекопитающие Черноморского побережья весьма интересны тем, что представляют собой исключительные или, как говоря? эндемичные, т.-е., свойственные только данной местности, формы, резко отличающиеся от форм встречающихся в соседних частях Кавказа. Но надо сказать, что животные Черноморского побережья не вполне исследованы, и теперь случаются неожиданные находки, которые к найденным 60-ти видам млекопитающих нередко присоединяют новые виды.

Птицы Черноморского побережья не менее своеобразны, чем млекопитающие и другие группы животного населения. Кроме того, Черноморское побережье лежит на большом пролетном пути, т. н. Кавказском пути, по которому весной и осенью летит огромное количество птицы из восточной половины России. В эти времена года леса, заросли, сады и виноградники наполняются массами мелкой перелетной птицы, а в воздухе все время парят преследующие их хищники. Берега моря покрываются огромными стаями всевозможных куликов, уток и другой водяной птицы, из которых многие остаются на зиму.

Птицы, гнездящиеся на побережье, соответственно поясам растительности и высоте обитания, могут быть разбиты на пять групп: на птиц, населяющих берега моря и пресных озер; на птиц прибрежных лесов, на лесных птиц до высоты в 3.500 метров, на птиц верхней полосы леса и на птиц альпийской области. Каждая из этих полос имеет свое птичье население, хотя имеются виды, широко распространенные в вертикальном направлении.

Так, в лесах низменностей и предгорьев держатся преимущественно следующие птицы – скворец, иволга, дубонос, зеленушка, щегол, домашний воробей, синица-лазоревка, малая мухоловка, горихвостка, соловей, деревенская ласточка, зеленый дятел, а из хищных – ястреб тетеревятник.

Гнездятся в высокогорных лесах – ворон, чиж, клест, кавказская синица, кавказская мухоловка, пеночка кузнечик, дрозд дятла, дрозд певчий, черный дрозд, зарянка, лесная завирушка, дятел-желна, витютень, большой канюк и канюк кавказский.

Птицы, обитающие в альпийской области, очень своеобразны, но их немного. Здесь гнездятся альпийская галка, клушица, рогатый жаворонок, горная щеврица, белозобый дрозд, белая каменка, горная завирушка и очень крупные куриные виды – кавказский тетерев и горная индейка. Здесь же имеются характерные крупные хищники – беркут и орел-ягнятник.

Из видов, имеющих очень широкое распространение и на низменности и в горах, можно назвать – ворону, кавказскую сойку, скворца, зяблика, горную овсянку, лесную щеврицу, горную трясогузку, белую трясогузку, пищуху, поползень, большую синицу, долгохвостую синицу, серую, мухоловку, кавказскую пеночку, славку-черноголовку, крапивницу, городскую ласточку, вертишейку, большого кавказского дятла, малого кавказского дятла, зеленого дятла, стрижа, козодоя, филина, сплюшку, зимородка, кукушку, горлицу, клинтуха, перепела, серую куропатку.

Среди этих птиц очень много насекомоядных, как, например, все мухоловки, славки, ласточки и многие другие. Их можно было бы, как это обычно делается в культурных хозяйствах за границей, с большим успехом использовать для борьбы с насекомыми вредителями садов и виноградников. При этом делается это необычайно просто, посредством скворешен или домиков для гнезд, чего здесь совершенно не практикуется. Из названных выше видов, довольно много весьма вредных, расклеывающих ягоды, персики, абрикосы и виноград и налетающих перед сбором урожая в огромном количестве на сады и виноградники, как, например, дубонос, различные виды дроздов, скворцы и проч.

Класс пресмыкающихся на Черноморском побережье представлен также несколькими характерными видами. Таковы кавказская сухопутная черепаха, речная черепаха, желтопуз или безногая ящерица, совершенно безобидная и полезная тем, что уничтожает насекомых, несколько других видов ящериц, водящихся исключительно на Черноморском побережье, ужи – обыкновенный и водяной, несколько видов полозов, довольно крупных, но совершенно не ядовитых змей, ядовитая змея – удав и красная гадюка, водящаяся исключительно на Черноморском побережье.

Весьма любопытны здесь земноводные, которые представлены немногими видами, но среди них есть встречающиеся только на Черноморском побережье. Из них интересны: крупная зеленая

жаба, древесница, кавказская бородавочница, серая жаба и три вида тритонов.

Пресноводных рыб на Черноморском побережье немного и они изучены очень слабо. Обычны в здешних пресных водах – кавказский головль, колхидский гольян, колхидский подуст и форель. Форель представляет очень ценную рыбу и легко размножается в горных потоках и речках, но хищнически уничтожается неправильной ловлей. В устьях более крупных рек Черноморского побережья Риона, Ингура и других, заходят для метания икры морские рыбы – осетр, сельдь, лосось, лобан, бычки и проч.

Класс насекомых, как и везде, на Черноморском побережье представлен громадным числом видов. Из местных форм много видов жужжелиц. Имеются свои насекомые вредители, особенно у винограда, т. н. виноградный долгоносик – турецкий скосарь и другие, и червь, разрушитель деревянных построек и мебели. Здесь широко распространены из них плодовая моль, кровавая тля, плододжарка и другие. Однако, они не изучены, вследствие чего борьба с ними затруднительна. Имеются виды чисто местных вредителей.

Из вредных насекомых самым интересным и даже важным является комар, распространяющий малярию, и вопрос о борьбе с этим малярийным комаром стоит здесь очень остро. В Сочи имеется, как указано выше, специальный противомаларийный институт.

Из других беспозвоночных, на Черноморском побережье водится множество видов наземных моллюсков, многоножек, и из них интересна мухоловка, бегающая по стенам. Имеются крупные сколопендры, которые в жаркую погоду производят болезненные укусы. Ближе к Батуму встречаются скорпионы, но мало ядовитые.

III. ЖИВОТНЫЙ МИР ЧЕРНОГО МОРЯ.

В водах Черного моря, прилегающих к берегам Кавказа, водится немало видов промысловых рыб. Однако, рыбный промысел здесь развит очень слабо, так как рыба появляется в большом количестве здесь периодически и для лова ее требуется изучение условий, при которых она появляется у берегов, чего до сих пор не сделано. Очень часто, идущие ватаги рыбы, пропускаются рыбаками. Наибольшее значение в промысловом смысле имеют четыре породы: сельдь, барабулька, кефаль и камбала. В различных местах побережья каждая из этих пород появляется в особые сроки. Но до сих пор не исследованы причины появления косяков рыбы. В большинстве случаев они являются неожиданностью: так, в Новороссийской

бухте, весной 1921 года, вместо ожидавшейся сельди, вдруг появилось масса скатов, и, несмотря на голодное время, этот момент совсем не был использован. Для местного потребления постоянно ловятся у берегов – игла-рыба или сарган, горбыль, морской окунь и некоторые другие. Лишь в последнее время начал употребляться в пищу скат, дающий печеночный жир, и акула, имеющая превосходное мясо. В настоящее время рыбные промыслы у берегов Черного моря находятся в большом упадке, так как нет снастей. Коренным недостатком Черноморского рыбного промысла является, так сказать, его капризность, так как он ограничивается сроками приближения косяков рыбы к берегу. При более совершенных рыболовных судах и снастях промысел мог бы выйти в открытое море. Очень важно для его развития также изучение эмиграции или передвижения косяков рыбы. В этих целях в настоящее время работает здесь большая научная промысловая экспедиция, изучающая биологию промысловых рыб Черного и Азовского морей.

Из семейства китообразных водятся в Черном море дельфины, которые являются млекопитающими животными. Дельфинов здесь три вида и водятся они в очень большом числе особей: обыкновенный дельфин, дельфин назарнак и морская свинья. Дельфины обычно плавают за косяками рыб и уничтожают их в огромном количестве. Обычно, до войны на дельфинов охотились только турки, приезжавшие с юга, с Анатолийского берега. Охота на них производится разное. Их или стреляют из ружей, или ловят в открытом море сетями. Стреляют обычно с фелюги картечью, ловя тот момент, когда дельфин выскакивает из воды, для чего требуется большая охотничья ловкость и сноровка, и необычайно меткая стрельба. Из дельфинов вытапливается жир. До войны в Батумском округе его добывалось до 5.000 пудов, а в Сухумском – от 20.000 до 30.000 пудов. Жир этот шел, главным образом, за границу, где поступал в переработку.

Из других морских животных, водящихся у берегов, употребляются в пищу устрицы, креветки и ракушки мидии. Креветки, впрочем, служат, главным образом, для насадки на рыболовные крючки, в виде наживки. Ближе к Батуму, у Черноморского берега водится изредка средиземноморский омар, который, как известно, можно разводить искусственно. Несколько раз создавались проекты разведения его, но пока практически не было сделано еще ни одной попытки.

У Черноморского побережья имеется много водорослей, употребляющихся для добывания йода, но использования ее для этой цели не производится.

В северной части Черноморского побережья имеется сейчас два учреждения для изучения его природы: в Сочи имеется старая, солидно поставленная биологическая опытная станция и в 1922 году учреждена новая биологическая станция в Новороссийске, принадлежащая Кубано-Черноморскому научно-исследовательскому институту. В южной части имеется биологическая станция, в порту Поти.

IV. ЧЕРНОЕ МОРЕ.

Черное море является самой восточной окраиной Атлантического океана. Как известно, оно сообщается с океаном через пролив Босфор, Мраморное море, через пролив Дарданеллы, Средиземное море и пролив Гибралтар. Наибольшая длина Черного моря 1.160 килм., а наибольшая ширина его, от Очакова до Босфора, 600 килм. Водная поверхность его занимает площадь 411½ тысяч кв. килм. Почти посередине Черное море очень суживается выступом – Крымским полуостровом. Ширина его между Крымом и Анатолийским берегом всего 270 килм.

Черноморское побережье Кавказа тянется на протяжении 670 килм., если считать длину береговой линии от мыса Тузлы на Таманском полуострове до мыса Компущ, к югу от Батума.

В Черное море стекают воды Азовского моря, посредством Керч-Еникальского пролива, очень узкого, всего в 15 килм., и очень мелководного – неглубже 5½ метров.

Воды Черного моря, в свою очередь, стекают через пролив Босфор в Мраморное море, при чем пролив этот необычайно узок – его ширина всего ½ килм., но очень глубок – до 100 метр. Вследствие такой его глубины, воды Мраморного моря в глубинных слоях текут в Черное море.

Черное море представляет собою очень глубокую котловину, с довольно крутыми склонами. Наибольшая глубина его достигает 2.209 метр., т.-е. около 2-х верст. Находится она в средней части Черного моря, которая представляет собой как бы вторую котловину, залегающую в центре первой, но много меньше по своим размерам (см. чертеж).

Дно Черного моря совершенно правильно углубляется по направлению от берегов к центру. Только между северо-западным берегом его и Крымским полуостровом лежит сравнительно мелководная часть, где глубина не превышает 180 м.

Склоны котловины Черного моря являются ничем иным, как продолжением склонов той складки земной коры, которая созда-

ла окаймляющие его горы. Склоны эти у берегов Кавказа и Крыма очень круты, и здесь, недалеко от берега, начинаются глубины до 500 и более метров. Затем глубина повышается от 900 до 1.200 м., и, наконец, переходит в глубины в 1.800 и более метров. Только у выходов рек создаются у побережья небольшие полуострова и к ним прилегают незначительные глубины. Но на большое протяжение от берега они простираются только у устьев реки Кубани и вдоль побережья Таманьского полуострова.

Дно Черного моря покрыто синевато-серым или синим илом, который состоит из очень измельченных обломков тех же горных пород, из которых сложены его берега. Сверху этот ил покрыт белым налетом извести, а в некоторых местах совершенно черным налетом сернистого железа. Грунт дна возле берегов, на малых глубинах, иной. Дно состоит здесь из наносных пород песка и гальки, с ракушками, покрытых прибрежным илом.

Вода в Черном море, как и в других открытых морях, соленая, но соленость ее ниже солености океанской воды и воды Мраморного и Средиземного морей. Происходит это от того, что у Черного моря настолько велик приток пресных речных вод, что он превышает испарение воды с его поверхности. Соленость Средиземного моря местами достигает 4,1%, соленость открытого океана – 3,5%, соленость Мраморного моря – 2,4%. Соленость же Черного моря на поверхности – 1,8%, а у северных берегов его она еще несколько понижается, так как здесь в него втекает в изобилии пресная вода рек – Дуная, Днестра, Днепра и Азовского моря. Замечательно, однако, что соленость Черного моря возрастает от поверхности к глубинам, и на глубине 350 м. достигает 2,2%. Дальше она остается постоянной в 2,2%.

Температура воды в Черном море на поверхности в январе месяце падает до + 3° Ц. и ниже, а в августе повышается до 24° Ц. Зимой около берегов Одессы оно на короткий срок и на очень небольшом пространстве даже замерзает. Такова температура поверхности Черного моря. В его глубинах наблюдается иное. До глубины от 45 до 90 метр, температура понижается до +7°, а на большей глубине она опять возрастает, и на глубинах в 180 м. и больше она достигает 9,1°, и держится здесь постоянной во все времена года. Замечательно, что это явление повышения температуры воды, начиная от 90 м. и глубже, наблюдается только в одном Черном море. Ни в Мраморном, ни в Средиземном морях этого нет. Объясняется это тем, что притекающая через Босфор, посредством глубинного течения, более соленая и более теплая вода Мраморного моря, имеет больший удельный вес, чем поверхностные слои Черного моря.

Поэтому она погружается на большие глубины и в них поддерживает и более высокую температуру и большую соленость.

Самая замечательная особенность Черного моря состоит в том, что на глубинах его свыше 180 м. имеется в значительном количестве сероводород в растворенном в воде виде. Так как сероводород представляет газ, в котором никакая жизнь невозможна, то Черное море на глубине 180 м. и более не обитаемо. Содержание сероводорода на литр воды на глубине 180 м. – 0,33 куб. грамма, а на глубине 2.000 метров – 6,55 грамма. Поверхностные слои воды Черного моря до глубины 180 м. свободны от сероводорода, и в них развивается органическая жизнь. А большие глубины его совершенно безжизненны и в них не могут жить никакие растения и животные, кроме сероводородных бактерий.

Воды Черного моря, как и всех других морей, ни в каком случае не следует представлять себе стоячими. Наоборот, в нем имеются, в зависимости от постоянного притока пресных вод из рек и притока соленых морских вод через Босфор, а также в зависимости от направления господствующих ветров постоянные поверхностные течения. Этих течений два. и они образуют два круговорота воды: в восточной и в западной частях Черного моря.

Первый круговорот начинается от тех мест, где впадают реки Днепр, Днестр и Дунай. Отсюда вода течет на юг, вдоль берегов Балканского полуострова до Босфора, и здесь часть воды, приносимая течением, уходит в Босфор, а часть продолжает движение вдоль берегов Анатолии. В том месте, где полуостров Малой Азии делает изгиб к северу, у мыса Ерегли, течение поворачивает к северо-востоку и пересекает море в направлении к берегам Крыма. Здесь у Севастополя оно отклоняется к северо-западу и идет дальше, к устью Дуная, где сливается с началом течения.

Второе течение выходит из Азовского моря, через Керч-Еникальский пролив, и направляется к южной оконечности Крымского полуострова. На траверсе Ялты оно разбивается на три ветки, – главная из них идет к югу, в направлении к Синопу (на М. Азиатском берегу) и затем поворачивает к востоку, вдоль берегов М. Азии. Дойдя до Батума, она поворачивает на северо-запад, вдоль Черноморского побережья Кавказа и, дойдя до Керченского пролива, сливается с начальным течением. Две другие ветви этого течения от меридиана Ялты идут к западу: одна вдоль берегов Черного моря, а другая идет к устью Дуная, и сливает воды Азовского моря с водами, текущими от устьев Днепра, Днестра и Дуная. Скорость описанных течений небольшая. У берегов Балканского полуострова 8–9 миль в сутки, а у Кавказского побережья – 10–12 миль. В лет-

нее время она увеличивается, так как в это время приток речных вод обильнее.

Весьма интересное также явление в Черном море, это колебания его уровня – суточные, годовые и вековые. Как уже сказано выше, реки приносят Черному морю большее количество воды, чем испаряется с его поверхности. Вследствие этого его уровень стоит выше уровня Мраморного моря на 30 сант. По этой, именно, причине поверхностные воды Черного моря текут через Босфор в Мраморное. С другой стороны, вода Мраморного моря, как более соленая и более тяжелая, сильнее давит на нижние слои, чем более легкая, менее соленая вода Черного моря, на тех же глубинах. Вследствие этого, в Босфоре' на глубине вода из Мраморного моря течет в Черное. При таких условиях, казалось бы, уровень воды в Черном море должен оставаться постоянным. Но в действительности это не так. Во-первых, в Черном море наблюдаются, т. н., стоячие волны или сейши – это повышение или понижение уровня, в зависимости от атмосферного Деления и сильных ветров или бурь. Эти колебания обычно продолжаются не более 20 минут, с повышением уровня от 2-х до 50-ти сант. Небольшие сейши с повышением до 5-ти сант., бывают в Черном море ежедневно. Большие сейши наблюдаются реже, – только во время бурь. Затем установлены за последнее время ежедневные колебания уровня Черного моря, в зависимости от приливов и отливов, т.-е. о притяжения луны и солнца. До сих пор наблюдения над приливами и отливами в Черном море были правильно поставлены только в порту Поти. Они установили, что в течение суток колебания эти совершенно правильно сменяют друг друга. Наиболее сильными они бывают при весеннем и осеннем равноденствии. При новолунии и при полнолунии средний размер их 8,3 сант., а в первой и третьей четверти луны, в среднем, 4 и 3 сант.

Кроме сейшей, приливов и отливов, уровень Черного моря меняется еще в течение года. Эти колебания называются годовым ходом его уровня, начиная с января, ежегодно, он постепенно повышается и наибольшая высота уровня бывает в июне, затем он понижается, и низший уровень стоит в ноябре. Разница между наивысшим и наинизшим годовым уровнем в различные годы различна: она колеблется от 16 до 24 сант.

Вековыми колебаниями уровня Черного моря называются изменения его в течение большого ряда лет. С 1891 г по 1917 г. велись правильные наблюдения над ним, и ими установлено, что с 1891 по 1911 гг. наинизший уровень был в 1894 г., а наивысший в 1897 г. В последующие годы после 1911 г. он обнаружил стремление

к повышению. Так, например, уровень 1916 г. превышал уровень 1898 г. на 37 сант. Наблюдения эти на Черноморском побережье были правильно поставлены тоже только в одном месте, в порту Потти. Поэтому, нельзя точно утверждать, что повышение уровня свойственно всему Кавказскому побережью, но имеется достаточно основания, чтобы предположить, что вековое повышение уровня Черного моря относится ко всему Черноморскому побережью Кавказа и зависит здесь от медленного, «векового» захвата суши морем. Это явление называется положительным перемещением береговой линии. В Сухуме, например, его можно наблюдать на следующем факте: на дне Сухумской бухты обнаружены развалины древней греческой колонии Диоскурии, основанной здесь выходцами из Милета в VI веке до нашей эры. Развалины зданий, стоявших некогда на берегу Сухумского залива, теперь оказываются погруженными в воду.

Кавказский берег Черного моря. На протяжении от мыса Тузлы на Таманском полуострове до мыса Кампуш, южнее Батума, Кавказский берег Черного моря имеет очень слабо изрезанную линию. На протяжении 670 км. здесь имеется только три глубоких залива – Новороссийский, Геленджикский и Батумский. В остальных местах, как, например, в Потти и Туапсе, большие суда могут подходить к берегу только благодаря портовым сооружениям, в виде молов, которые создают искусственные бухты. На всем этом протяжении нет ни одного, вдающегося далеко в море полуострова. Всю извилистость береговой линии здесь создают только небольшие мысы, в большинстве случаев представляющие собою низменности из наносной почвы, созданные впадающими здесь в море реками. Общая картина Кавказского берега Черного моря может быть представлена в следующей схеме. Вдоль всего Таманского полуострова и от устья реки Кубани до города Анапы берег низкий и песчаный. От Анапы, к востоку, он приобретает гористый характер. На всем протяжении отсюда, до Сухума, параллельно самому берегу, идет Главный хребет Б. Кавказа, а его отроги подходят к самой береговой линии. Этих береговых хребтов очень много, и все они разделяются друг от друга глубокими речными долинами. Чем ближе к Сухуму, тем горы становятся выше. За Сухумским мысом Кавказский берег представляет совершенно плоскую низину, намытую реками Кодором, Ингуром, Гализгой, Рионом и другими. Эта обширная, т. н. Черноморская низменность, идет почти до самого Батума. За Батумской бухтой берег снова становится гористым.

Влияние Черного моря на климат Черноморского побережья. В глубинах Черного моря температура никогда не понижается ниже 7°. Зимой теплая вода из глубин поднимается кверху и заменяет собой охлажденную на поверхности воду, которая опускается книзу. Таким образом, в зимние месяцы из морских глубин тепло все время подается к поверхности, а господствующие в это время года восточные береговые муссоны отгоняют от побережья Кавказа успевшие охладиться слои воды, вместо которых течение, идущее от берегов М. Азии, приносит более теплые воды. Благодаря описанным явлениям, в восточной части Черного моря зимняя температура, в среднем, стоит выше на 6°, чем у западного побережья его на одинаковых широтах.

В летние месяцы происходит обратное явление: поверхностные слои, нагретые сильнее глубинных, отгоняются от Кавказского побережья ночными бризами и заменяются более холодными глубинными слоями воды. Это очень понижает температуру в жаркие часы дня, когда вместо ночного берегового бриза дует ветер с моря на берег. Таким образом, Черное море очень благоприятно влияет на климат Кавказского побережья: зимой обогревает его, а летом умеряет жару.

(Первое издание: Черноморское побережье: 10 ил. и карта / Сергей Анисимов. Москва: Изд-во В.Ц.С.П.С., 1925. VIII, 154 с., [7] л. ил., карт. (Экскурсионные книжки членов профсоюза). Тираж 5100.)

АБХАЗСКИЕ АЛЬПЫ

**ГАГРЫ – СУХУМ – БАТУМ
БАТУМСКОЕ ПОБЕРЕЖЬЕ**

1 карта

FROM THE PUBLISHER

One of the most lucky features of the Eastern Caucasian coast, fringing on the Black Sea, is its warm climate with high precipitation, which has brought about the luxuriant subtropical vegetation, pervading every recess and nook. But the remarkable fact about it is that despite the heavy rainfall, the sky even in the southernmost part is but seldom covered with clouds and the shore is constantly sunlit, fine weather being only occasionally interrupted by short showers. Sun sea, rich vegetation and mountains have made of these places an excellent climatic station, where health resorts are being developed all the better since the effect of climatic factors is seconded by the action of a number of mineral springs, scattered over different spots of the region.

In fact, these springs occur at the most different altitudes (and – accordingly also climatic zones) and are therefore suitable for the treatment of different diseases. Thus, the littoral has a climate, which responds to the requirements of a winter stay. The intermediate zone with its more moderate climate is favourable for Summer climatic stations. Finally the mountain area with small amount of precipitation and its luxuriant vegetation of primeval fir-trees provides excellent facilities for high- mountain health resorts.

The present book describes an area, bounded in the North East by the watershed of the main Caucasian rid« and in the South by the Black Sea. The region featured forms part of the Abhasian Republic and the Batoom district of the Adjar Republic, where the summits of Caucasian Alps glimmer with perpetual snow. A number of routes for mountaineering are described, under other heads the author depicts the features of the most interesting localities along the shore as well as numerous antiquities, ruins and monuments such as temples and fortresses, belonging to Greek, Roman, Byzantine, Genoese and Turkish epochs. Exhaustive reference material is supplied in regard of all health resorts. The book is illustrated by the drawings of T. S. Anissimova.

Note: Cf. the books of S. Amssimov: „Black Sea Caucasus” (Sochi, Mazesta, Krasnaia Poliana, Toopse, Novorossisk, Gelendjik, Anapa) and „The Military Suhum road“. State Publishing Office, Moscow 1930.

ОТ АВТОРА

Особенностью восточной части Черноморского побережья Кавказа является его исключительно теплый и влажный климат, обуславливающий здесь роскошно развитую растительность, представленную субтропическими формами. Но замечательно при этом, что даже в южной части побережья, несмотря на громадное количество выпадающих дождей, небо сравнительно редко бывает покрыто облаками и побережье обильно освещается солнцем, так как дожди выпадают здесь обычно в виде коротких ливней. Солнце, море, богатая растительность и горы обратили его в климатическую станцию, где широко развивается курортное дело, а минеральные источники, разбросанные в разных местах края, дают еще более широкие возможности для развития курортов. При этом благодаря особенностям горного рельефа они могут быть расположены в различных климатических зонах соответственно лечению тех или других болезней. Так, прибрежная полоса имеет климат, необходимый для зимних лечебных станций. Средняя полоса, более возвышенная, отличается и более умеренным климатом, где могли бы быть расположены летние климатические станции. Наконец нагорная полоса отличается сравнительно малым количеством осадков и необычайным богатством нетронутых хвойных лесов для высокогорных станций.

В настоящей книге речь идет о крае, ограниченном на северо-востоке водораздельной линией Кавказского хребта, а на юго-западе Черным морем, входящим в состав Абхазской республики и Батумского округа Аджарской республики, где вершины Абхазских альп покрыты вечными снегами. Книга описывает целый ряд интереснейших маршрутов для высокогорного туризма. Другие циклы экскурсий охватывают наиболее интересные места побережья и его замечательные архитектурные археологические памятники – храмы и крепости греческой, римской, византийской, гегуэзской или турецкой постройки.

Обо всех курортных местах даются подробные сведения¹.

¹ См. книги **С. Анисимова**, Черноморский Кавказ – Сочи – Мацеста – Красная поляна – Туапсе – Новороссийск – Геленджик – Анапа; Военно-сухумская дорога, Гиз, Москва 1930 г.

ГЛАВА ПЕРВАЯ

АБХАЗИЯ

АБХАЗСКИЕ АЛПЫ

К востоку от горы Фишт и Оштен (находящейся на меридиане порта Адлер) основания Главного хребта Большого Кавказа сложены из гранита, а вершины и перевалы – из гнейсов и палеозойских (древних) сланцев. Главный хребет удаляется здесь от берега и дает к северу несколько высоких отрогов. К югу от него отходят параллельные хребты. Между Главным и параллельными хребтами располагаются поперечные горные кряжи, которые то сходятся, то расходятся между собой и образуют дикие, трудно доступные ущелья и котловины.

Один из поперечных хребтов выходит к морю и круто обрывается у его берегов, в районе курорта Гагры, где горы так недоступны с моря, что нет даже узкой береговой полосы, по которой можно было бы проникнуть на небольшую береговую террасу этого курорта. Шоссе к Гаграм проведено в виде карнизов, висящих над самым морем.

Вершины Главного хребта на этом отрезке Большого Кавказа одеты снегами, а их склоны сплошь покрыты могучими нетронутыми лесами.

Непрерывно поднимаясь к юго-востоку, Главный хребет доходит до грандиозного горного узла, от которого к северу поднимается вершина Эльбруса, самая высокая точка на всем Кавказе (в 5 633 м). Описанный отрезок Большого Кавказа между вершинами Фишт и Оштен и перевалом Чипер-Азулу, у южного подножия Эльбруса, называется Абхазскими альпами. Центральный хребет Абхазских альп достигает высоты в 3 300 м, а его низшие точки, или перевалы, расположены на высоте выше 2 700 м. Так, наиболее доступный здесь Клухорский перевал (на Военно-сухумской дороге¹) имеет высоту в 2 811 м, а соседний с ним Марухский – 2725 м. Вершины Абхазских альп поднимаются более чем на 4 тыс. м. Так, вершина Дамбай-Ульген имеет высоту 4 041 м, Белала-Кая 3 922 м, Эрцог-Тау – 3 868 м. Со всех его вершин стекают красивые и мощ-

¹ С. Анисимов, Военно-сухумская дорога, Гиз, Москва 1930 г.

ные ледники, а у их истоков располагаются большие фирновые (ледяные) поля. Эти грандиозные вершины и вечные снега и льды в соединении с нетронутыми лесами дают Абхазским альпам такой красивый пейзаж, что по богатству красок, по неожиданности очертаний и по разнообразию горных панорам это, пожалуй, наиболее интересная страна на всем Большом Кавказе.

На юг, до самого Сухума, от Главного хребта Абхазских альп отходит много очень развитых и высоких отрогов, которые заполняют почти все пространство до берега моря, оставляя очень небольшую береговую полосу, которая несколько расширяется лишь там, где впадают реки. В таких местах вдаются в море пологие мысы, состоящие из речных наносов.

ЧЕРНОМОРСКАЯ НИЗМЕННОСТЬ

Начиная от Сухума до самого Батума, Черноморское побережье представляет собой низменность, которую древние писатели называли Колхидой. Низменность эта расположена в низовьях рек Кодора, Гализги, Риона и Квириллы. Она тянется узкой полосой по берегу Черного моря, а по Риону вдается довольно глубоко внутрь страны, почти до самого Месхийского хребта, соединяющего Большой Кавказ с горами Малого Кавказа. Черноморская низменность занимает пространство в 160 км в длину и около 90 км в ширину. В геологическом отношении она является областью опускания между Главным кавказским хребтом и горными цепями Малого Кавказа, которая до образования хребта была покрыта морскими водами, а затем речные наносы Риона и всех других рек и речек, текущих в изобилии с гор в Черное море, заполнили ее своими наносами и создали низменность. В летнюю половину года, когда на вершинах тают снега, или осенью, в период дождей, здешние реки несут огромное количество материала, сорванного ими с гор, в виде гальки, песка и глины и постоянно разрушают свои берега и русла. Выйдя на низменность, они из бурных потоков превращаются в реки с очень медленным течением, и здесь галька осаждается, а песок и ил доносятся до морского берега. Разливаясь после каждого дождя, они постепенно настилают равнину, по которой текут, непрерывно меняя свои русла. Эта-то работа рек в течение геологических эпох и отодвинула берег от подошвы гор и создала из речных наносов всю Черноморскую низменность. Так как она расположена почти горизонтально, а у моря на ней имеются высокие гряды песчаных дюн, то при массе выпадающей здесь влаги вся Черноморская низменность почти сплошь представляет забо-

лоченные пространства. Более сухими и несколько приподнятыми над болотами местами являются здесь только нанесенные реками к самому берегу моря песчаные бугры и неширокие полосы по берегам рек, да еще местности у самой подошвы гор. Только в таких местах и находятся здесь города и селения. Все же остальное пространство заполнено лесом, преимущественно ольховыми деревьями, перевитыми лианами, и представляет собой непроходимые трясины и болота, где расположены очаги малярии. На левом берегу в нижнем течении Риона имеется обширная и совершенно непроходимая торфяная трясина Пичора, среди которой недалеко от морского берега находится большое озеро Палеостом. Озеро это является последним остатком того морского залива, в который когда-то впадал Рион.

Черноморская низменность в различных своих частях носит местные названия, в зависимости от состава его населения. От устья реки Кодора, впадающей в море недалеко от Сухума, до реки Гализги, которая впадает у города Очемчиры, она называется Абхазской низменностью. От реки Гализги до впадения Ингура идет Самурзаканская низменность. По долинам рек Риона и Цхенис-Цхали располагается Рионская низменность, которая делится на две части: Мингрельскую и Имеритинскую низменности. Часть низменности, прилегающая к морскому берегу от реки Супсы до реки Кинтриша, впадающей в море у дачной местности Кобулеты, близ Батума, называется Гурийской низменностью.

Абхазская низменность сравнительно густо заселена и имеет более сухую почву и здоровый климат. Еще гуще заселена вся Рионская низменность. На всем остальном пространстве Черноморской низменности население чрезвычайно редко. Между тем, если ее осушить, здесь могла бы быть высокая сельскохозяйственная культура, так как, по условиям климата и почвы, здесь много земель, на которых могли бы быть плантации мандаринов и других померанцевых пород, виноградники, чайные плантации, плодовые сады, плантации риса, а в наиболее заболоченных местах – плантации бамбука.

В Абхазии ведется сейчас решительная борьба с малярией. Центральная малярийная станция имеет отделения на всех курортах Абхазии. Осушаются заболоченные места, проводится хинизация зараженного малярией населения. Среди приезжих заболеваемость малярией в летнее время в последние годы не превышает 2%. Девять месяцев в году, за исключением наиболее жаркого летнего времени (июнь – сентябрь), Абхазия совершенно свободна от малярии.

АБХАЗЫ

Абхазия представляет в настоящее время автономную советскую социалистическую республику, входящую на договорных началах в состав Советской социалистической республики Грузии. Она простирается по берегу Черного моря, от оконечности Гагринского хребта или, точнее, от устья р. Псоу до р. Ингура, которая является границей Абхазии с Мингрелией. На северо-востоке Абхазию ограничивает водораздельная линия Главного Кавказского хребта, а на юго-востоке – Сванский и Лечхумский хребты.

Все пространство современной Абхазии с древнейших времен населяли абхазы, известные древним писателям еще в I в. нашего летосчисления. Общая численность абхазов в настоящее время около 100 тыс. человек. До русского владычества, надо полагать, что их было много больше. Судьба абхазов, по крайней мере двух абхазских племен – убыхов¹ и джигетов, аналогична с судьбой черкесов. После того как вслед за долгой борьбой черкесы были покорены и должны были или переселиться на Прикубанские равнины, или эмигрировать в Турцию, два названных абхазских племени приняли на себя решительный военный натиск России. Они героически отстаивали свою независимость, но были покорены в этой неравной борьбе. Затем еще несколько раз происходили вооруженные вспышки среди них, и в заключение они должны были выселиться, как и черкесы, в Турцию. Вся Абхазия была окончательно лишена самостоятельности в том же 1864 г., в котором происходило массовое выселение черкесов в Турцию. Последний правитель Абхазии Ахмут-бей был водворен в Россию, и во всей Абхазии введено русское управление. В 1877 г. во время русско-турецкой войны абхазы, выселившиеся в Турцию, высадились на сухумском берегу и, напав на Сухум, подожгли и взяли его с боя, а сухумский гарнизон загнали в теснины реки Кодора, где он был почти сплошь истреблен. По окончании войны царской России с Турцией, многим абхазам пришлось вновь бросить родные места и искать убежища в Турции. В частности весь Гумистинский уезд был поголовно очищен от абхазов, которые лишены были права на землю. В то время абхазам было запрещено селиться близ морского побережья, а также в нагорной полосе, чтобы разединить их с горцами Северного Кав-

¹ Убыхи были отдельным, самостоятельным народом. – *Прим. сост.*

каза. Отобранные земли были розданы пришлым людям, большей частью выходцам из Малой Азии. Сами абхазы в официальных документах получили название «виновного населения», и здесь было создано особое, так называемое военно-народное управление, при котором вся власть принадлежала военным начальникам края. Только в 1905 г., в результате первой революции, с абхазов было снято, по официальному выражению царского указа, позорное имя «виновного населения» и им формально возвращены права на родные земли, которые в действительности в значительной части уже были заняты новыми переселенцами – русскими, мингрелами, греками, эстонцами, немцами, армянами и др. В результате всего абхазское население края в настоящее время сведено, как сказано, к общему числу около 100 тыс. человек, которые распределяются по территории Абхазии следующим образом: из 4 уездов Абхазии в Кодорском абхазы составляют 75,3% всего населения, в Гудаутском – 71,7% и в Гумистинском – всего 2%. В Самурзаканском уезде абхазы сохранились только в северной части, а в южной живет мингрельское население.

В XVII в. часть абхазского народа перешла на северный склон Главного Кавказского хребта, в долины рек, составляющих левые притоки Кубани. Здесь они получили название абазы или абазинцев и живут и поныне, хотя в очень небольшом числе. Большую же часть абхазского народа надо считать выселившейся в Турцию. По абхазским источникам число эмигрантов достигло 400 тыс. человек.

Абхазы, как и черкесы, принадлежат к западно-горской или абхазо-адыгейской группе народов Кавказа, которая относится к яфетической семье народов этого Края. Хотя Кавказ и в особенности Черноморское побережье были заселены в очень отдаленные эпохи, во всяком случае, за несколько тысяч лет до нашей эры, в эпоху палеолита, т. е. в те времена, когда человек пользовался неполированными каменными орудиями (о чем свидетельствуют многие археологические находки, например долмены близ Туапсе или Геленджика), но от древнего населения Кавказа здесь не осталось ничего, кроме археологических памятников. Все нынешние кавказские народы, в том числе и абхазы, являются более поздними переселенцами, которые пришли на Кавказ большей частью с юга. Но все яфетиды, а в том числе и абхазцы, представляют, однако, коренное население Кавказа по отношению ко всем другим его современным народностям.

В качестве яфетической народности абхазцы по языку имеют родственную связь с картвельской, или грузинской, группой языков¹. Однако наиболее близко абхазский язык стоит к адыгейскому языку или языку черкесов и кабардинцев.

В антропологическом отношении, т. е. по типичным физическим признакам, абхазы характеризуются высоким ростом, темными или почти черными глазами и черными волосами. Как все кавказские народы, по черепному указателю, т. е. по отношению наибольшей ширины черепа к его наибольшей длине, абхазы относятся к короткоголовым или среднеголовым – брахицефалы или мезоцефалы.

Главное занятие абхазов – земледелие, причем оно ведется примитивно, вероятно почти теми же способами, какие существовали у яфетидов во времена появления их на Кавказе. Сеют преимущественно кукурузу, немного гоми (вид проса) и пшеницу. Табаководством почти не занимаются. Очень старые в Абхазии отрасли земледелия – садоводство и виноградарство, причем имеются замечательные сорта винограда, которых насчитывается до 60. Однако и виноградарство ведется примитивно. Такое же древнее и любимое занятие их – пчеловодство.

Наравне с земледелием развито и скотоводство. Ведется оно в Абхазии в значительных размерах.

Вся местная торговля находится в руках пришлого населения, так как у абхазов, по недавним еще понятиям, торговля считалась постыдным занятием. Промышленности в Абхазии почти не было, и она создается только сейчас.

Совокупность всех этих условий хозяйства абхазского населения делает совершенно понятным его бедность.

Селения абхазов расположены в виде отдельных усадеб, разбросанных далеко друг от друга, окруженных плодовыми садами, виноградниками и кукурузными полями. Дом или, вернее, жилище абхазов старого типа, так называемая парцха², представляет курень, сплетенный из прутьев ивы или рододендрона и покрытый сверху папоротником. Современные деревянные дома тоже очень легкой постройки, на столбах, окружены балкончиками и галереями и покрыты дранью. Теплый благодатный климат дает возможность не иметь никаких солидных построек. Внутренняя обстановка абхазского жилища тоже весьма несложна: очаг, обыч-

¹ Это неверно; абхазский язык относится к абхазо-адыгской семье языков. – *Прим. сост.*

² Апацха. – *Прим. сост.*

но посреди парцхи, деревянные скамьи, в углу тахта для спанья, плетеные корзины для продуктов, сундук для вещей и стол с кое-какой посудой; на стене оружие, уздечка и седло.

Питаются абхазцы главным образом кукурузой, из которой пекут лепешки без закваски и варят кашу из кукурузной муки – абыста. В праздники употребляется баранье мясо. К этой пище добавляется еще самодельный сыр или простокваша – мацони и гоми (просьяная или пшенная каша).

Одеваются абхазы в материи домашнего изготовления. У мужчин красивый общегорский костюм, состоящий из бешмета, короткой черкески, узких штанов и красиво завязанного башлыка белого цвета. Женщины большею частью одеваются в фабричные ситцы. Национальный женский костюм состоит из длинного бешмета (каба) и поверх него безрукавки (эйлах), шальвар и головного платка. Обуваются абхазки в чувяки.

Из вредных пережитков в женском костюме надо отметить корсет, который носят девушки с малых лет до замужества, мешающий развитию груди. Этот обычай сейчас уходит в прошлое.

В общественном и семейном быту абхазов до сих пор сохраняются некоторые пережитки родового строя. Из них надо указать, как на положительное явление, на очень развитую взаимопомощь во все тяжелые моменты хозяйственной жизни и особенно помощь родственникам при оборудовании хозяйства каждой вновь возникающей семьи. Из пережитков некультурных надо подчеркнуть, что до сих пор еще не вполне изжит в Абхазии обычай родовой кровавой мести, с которым теперь ведется решительная борьба.

В абхазском быту до самого последнего времени остается много патриархальности – уважение к старшим в доме, распоряжение всем хозяйством и работами главой семьи, исполнение им религиозных семейных обрядов. Женскими работами всегда распоряжается старшая женщина. Положение женщины вообще более или менее равноправное, за исключением молодых невесток, которых обычай заставляет угождать всем в доме. Женщина принимает участие наравне с мужчиной во всех работах в поле, работает дома, участвует в мужских увеселениях и праздниках и на деловых общественных собраниях. Дети у абхазов пользуются заботой и лаской не только своих родных, но и всех старших. В прежнее время среди привилегированных семей в Абхазии существовал обычай атальчества, как у кабардинцев и черкесов, т. е. отдача детей на воспитание в семьи, пользовавшиеся почетом, с тем, чтобы из воспитанника вышел закаленный джигит и чтобы укрепить родственные связи.

Большая часть абхазов до установления советской власти числилась христианами, а меньшая – мусульманами. Христианство проникло в Абхазию очень давно, еще в VI в., под влиянием Византии, как результат ее политического и экономического господства в восточной части Черноморского побережья. Затем, когда с половины XV в. оно оказалось под владычеством турок, христианство было вытеснено исламом. При русском владычестве принимались правительственные меры к обращению абхазов-мусульман в христианство, но без особого успеха. В результате такого исторического процесса и христианство и мусульманство в Абхазии уживаются рядом, без внутренних трений среди населения, которое обычно празднует вместе большинство христианских и мусульманских праздников. Но и то и другое не могли вытеснить из Абхазии характерных черт древнейших языческих верований и культа, свойственных первоначальной религии всех яфетических народов Кавказа.

Среди народных обычаев Абхазии много пережитков старины; так, роды непременно совершаются на земляном полу, устланном кукурузной соломой. Браки заключаются похищением невесты, обычно с ее согласия. Твердо соблюдается обязанность родственников жениха и невесты участвовать не только в расходах на свадьбу, но и на обзаведение хозяйства новой семьи. Все эти пережитки являются отголоском того времени, когда брак был делом всего рода, который был заинтересован в благополучии каждого семейства. Такими же древними являются и похоронные обычаи, при которых женщины рвут на себе волосы, царапают лицо, супругам воспрещается оплакивать своих жен, родителям детей и т. п. Вся похоронная процессия должна идти к могиле босиком. Из одежды покойника после похорон устраивается «анш», т. е. его фигура, и в продолжение 40 дней над нею совершается обряд оплакивания всеми, кто не был на похоронах. Поминки устраиваются для всего селения на средства всех родственников, со скачками и салютами из ружей. Хоронят покойников абхазы обычно на холмах. Каждая семья имеет свое место погребения. Общественных кладбищ в Абхазии нет.

В Абхазии только в 60-х годах прошлого века был создан алфавит на основе русского с дополнительными знаками и возникла письменность в виде впервые появившегося абхазского букваря. С установлением советской власти в Абхазии введен латинский алфавит, издаются газеты на родном языке, выходят книги и брошюры по всем отраслям знания. Учрежденный в Сухуме Абхазский научно-исследовательский институт ведет не только историко-ар-

хеологическое и естественно-историческое изучение страны, ее быта и всех сторон жизни, но и исследует все ее природные богатства в целях промышленного и культурного подъема страны. Наиболее культурные имения частных владельцев и монастырей обращены сейчас в совхозы, где ставятся опыты акклиматизации плодовых, технических и субтропических культур. Во всей Абхазии ведутся большие дорожные работы, восстанавливают шоссе, проводят колесные дороги и вьючные горные тропы. Главнейшим предприятием этого рода является достройка полотна Черноморской железной дороги, которая по плану должна быть закончена к 1932 г. Дорога соединит Абхазию железнодорожным путем с центрами Союза и создаст рынок для ее плодовых культур и винограда, что должно коренным образом изменить все ее хозяйство.

Второй по значению группой мероприятий в Абхазии является курортное дело. В Сухуме, в Новом Афоне, в Гульрипше, в Гаграх созданы большие санатории и курортные учреждения, расширяющиеся с каждым годом. Быстро развивается здесь также горный туризм, для которого во всех названных курортах созданы базы.

В промышленности создается большой лесной комбинат «Бзыбстрой» на реке Бзыби, с вложением около 6 млн руб., и другой лесной комбинат на реке Кодоре, с вложением более 4 млн руб. В Ткварчельской даче по пятилетнему плану намечаются крупные вложения (до 18 млн руб.) на новое шахтное строительство, где пласты каменного угля, занимающие площадь в 205 кв. км, с горизонтальным залеганием, будут давать 300 тыс. т угля в год, очень высокого качества, хорошо коксующегося, пригодного для применения в металлургии.

Культурное движение в Абхазии захватило всю страну. Из самых глухих долин вся молодежь идет в учебные заведения и школы в Сухуме, в Новом Афоне, в Гудаутах, в Очемчирах и пр. Нет сейчас ни одного сельсовета, где бы не было комсомольской ячейки. В них, как и в других национальных автономиях Закавказья, появились женщины, которые работают наравне с мужчинами. На ряду с общим культурным движением в массы крестьянского абхазского населения быстро проникают новые формы жизни, под натиском которых быстро исчезает старый быт, с наиболее вредным обычаем которого – родовой мезьей ведется здесь решительная борьба посредством примирения кровников и преследования по суду всех видов самочинной расправы, и кровавая мезья тоже быстро исчезает из абхазского быта¹.

¹ С. Анисимов, Военно-сухумская дорога, Гиз, 1930 г.

ГЛАВА ВТОРАЯ

ГАГРЫ

Местоположение. Гагры находятся на Черноморском побережье Кавказа в расстоянии 72 км от Сочи и 103 км от Сухума. Проезд от Сочи в автомобиле стоит 6 руб., от Сухума – 8 р. 50 к. Летом в порт Гагры заходят все пароходы пассажирских линий 5 раз в неделю. Пристань деревянная и небольшая, посадка на пароход производится с лодок.

До войны в Гаграх была начата постройка порта с каменным молом. Но место, выбранное для него, оказалось неудачно, и мол в настоящее время заброшен.

Гагры представляют собою узкую береговую террасу, над которой высоко поднимаются горные склоны, покрытые лесом. Терраса эта расположена по берегу небольшой открытой бухты, ограниченной двумя пологими мысами. Курортная местность Гагры состоит из трех отдельных частей: из курорта, возникшего в 90-х годах прошлого века, или Старых Гагр, где разбит красивый парк и находятся лучшие санатории, гостиницы и дома отдыха, затем из Новых Гагр, или торгового и ремесленного поселка, находящегося в 5 км к западу от курорта, и, наконец, из целого ряда разбросанных по берегу моря вдоль шоссе красивых дач между Старыми и Новыми Гаграми.

Эта береговая полоса является наилучшей местностью для приезжающих сюда не лечиться, а отдыхать. Здесь сдается много комнат.

В общем Гагры – это очень полно оборудованная еще в 90-х годах прошлого века приморская климатическая станция, на постройку которой было отпущено тогда около 3 млн руб.

Климат. Климат Гагр благодаря большой влажности и высокой средней годовой температуре – субтропический. Выше 300 м климат от морского переходит к горному. Выше 900 м – чисто горный.

Благодаря высоким горным хребтам (до 1800 м). Гагры защищены от северных и восточных ветров и открыты на юг и юго-запад. Летом Гагры – одно из наиболее жарких мест на Черноморском побережье.

Средняя температура зимы +8°, весны +11, лета +22°, осени +19°. Средняя годовая +15°С. Общее количество осадков 1 340 мм. Баро-

метрическое давление 760 мм. Температура моря во время купального сезона от +16 до +24°С.

Сезоны. Их два – купальный с мая по октябрь; зимний, климатический – с сентября по май. Лучшее время – сентябрь, ноябрь, как и на всем Кавказском побережье Черного моря.

Курорт Гагры функционирует круглый год.

Лечение. Показания для больных тождественны с другими курортами побережья. В частности морской климат Гагр очень благоприятен для всех ослабевших и утомленных. Он является могущественным и верным средством при задатках туберкулеза, при золотухе, рахите, малокровии, при неврастении и сердечной слабости. Очень способствует быстрому заживанию ран после операций. Благоприятно действует на лиц с болезнями обмена веществ – подагриков, ревматиков, страдающих желудочно-кишечными расстройствами на почве атонии, кожными болезнями и женскими.

Противопоказания: активные формы туберкулеза с высокими температурами, бронхиальная астма, истерия и эпилепсия, органические поражения сердца, сосудов и нервной системы.

САНАТОРИИ, ПАНСИОНЫ И ГОСТИНИЦЫ

В Старых Гаграх, т. е. в центре курорта, недалеко от старой крепости, расположены следующие санатории и пансионаты, находящиеся в ведении Главного курортного управления Абхазии:

В здании б. дворца Ольденбургского размещен санаторий им. т. Сталина, рассчитанный на 90 коек.

Затем имеются курортные пансионаты им. т. Орахелашвили в 12 комнат и пансион им. т. Лакоба в 10 комнат.

Дом отдыха Главсоцстраха Грузии, рассчитанный на 50 коек, и Абхазский детский дом.

Кроме этих санаторий, пансионатов и домов отдыха в Гаграх имеются еще две курортные гостиницы – гостиница «Гагрипш», б. «Временная» – красивой кружевной архитектуры; имеет 80 комнат и огромный ресторан со сценой; комнаты от 1 р. 50 к. до 5 руб. в сутки, ежемесячно 30% скидка.

Гостиница «Жоэква» у самой пристани в б. крепости; комнаты стоят от 1 р. 50 к. до 4 руб. в сутки, ежемесячно 30% скидки. Наконец по всему курортному поселку разбросаны дачи, в которых сдаются много комнат. Цены от 30 до 80 руб. в месяц. В зимнее время цены и в гостиницах и в курортных дачах понижаются на 50%.

В Гаграх имеется курортное управление, поликлиника, больница на 50 коек, аптека, прекрасный пляж, купальни, оборудованное гидропатическое заведение с ваннами, теплыми, морскими, электрическими, световыми, рентгеновский кабинет, ряд столовых, магазины, киоски и пр.

Самым привлекательным местом в Гаграх является парк, насаженный вдоль моря, с богатыми субтропическими насаждениями из магнолий, лавров, агав, криптомерий, эвкалиптов, пихт, платанов, бананов, апельсиновых деревьев, олеандров и пр. В общем здесь больше 200 видов растительности. В парке спортивная площадка и метеорологическая станция.

Новые Гагры. При постройке курорта в 90-х годах XIX в. из Старых Гагр были выселены все ремесленные и торговые заведения, для которых в 5 км к западу были отведены новые участки. Таким образом возник выселок Новые Гагры. Здесь много кофеен, духанов, есть базар и много лавок. Жилых домов не много, благоустроенных дач совсем нет.

Приморская полоса. Совсем иную картину представляет приморская полоса у шоссе между Старыми и Новыми Гаграми. Здесь на крутых склонах, подступающих близко к самому морю, среди богатой лесной растительности прячутся красивые б. частновладельческие дачи, в которых размещены теперь правительственные, общественные и культурные учреждения. В 3 га от пристани громадное четырехэтажное здание – б. реальное училище. Оно занято теперь Абхазским детским домом на 120 детей и школой-девятилеткой.

Летом в этом помещении разворачивается экскурсионная база Акц. общества «Советский турист» на 100 коек. База предоставляет помещение, питание и организует окрестные экскурсии. Она обслуживает как организованные группы, так и отдельных туристов. Записываться можно в Москве, Петровка, Столешников пер., 16 и на месте у заведующего базой.

Учреждения. В одной из дач при входе в ущелье р. Гульрипши помещаются уездный исполком, уездный комитет ВКП(б) и ВЛКСМ.

Пути сообщения. До Сочи и Адлера по железной дороге. До Сочи от Ленинграда и Москвы безпересадочные вагоны. От Сочи до Гагр переезд возможен на пароходе или на автомобиле.

Автомобильное сообщение: Гагры – Сухум, 103 км, стоимость 8 р. 50 к., ежедневно; Гагры – Бзыбь, 24 км, стоимость 2 руб., еже-

дневно. Пригородное сообщение: Новые Гагры – Старые Гагры с 7 до 20 часов, через каждые 20 минут, стоимость 40 коп.

Природа. Гагры – очень красивое место. Горы и скалы подступили здесь близко к морю. Они поросли роскошным лесом и поднялись высоко к небу. Скалы, море, небо, богатая растительность – тут соединилось все, чтобы создать интереснейший уголок побережья.

Историческая справка. У Гагр большое прошлое. В древности – это греческая колония. Также издавна здесь были владения Абхазского царства. К России Гагры перешли от Турции в 1812 г. До половины прошлого века здесь часто происходили бои с горцами-абхазами и черкесами и было военное укрепление. Теперь это курорт Абхазской автономной ССР, признанный с 1921 г. имеющим общегосударственное значение.

Археологические памятники. И теперь еще сохраняются в окрестностях Гагр: древняя церковь Ипатия, а на реках Бзыби и Холодной – развалины других древних церквей. В ущелье р. Жоквары – развалины боевой башни, так называемой «башни Марлинского», названной по имени поэта, погибшего у Адлера в сражении с черкесами. Сохранились остатки крепости, замыкавшей проход от Гагр к северу через Главный хребет. В 1902 г. была реставрирована древняя церковь постройки VI в.

ГЛАВА ТРЕТЬЯ

БЛИЖНИЕ ЭКСКУРСИИ ИЗ ГАГР

Гагры представляют собою не только исключительно ценную приморскую климатическую станцию, но являются также центром для большого цикла экскурсий в Абхазские альпы. Кроме того в самых Гаграх экскурс-база «Совтуриста» проводит целый ряд производственных экскурсий и по геологии и ботанике, так как образовательный экскурсионный материал как в самых Гаграх, так и в ущельях трех впадающих здесь в море рек – Жоэквары, Гагрипши и Цхервы – чрезвычайно разнообразен.

МАРШРУТЫ БЛИЖНИХ ЭКСКУРСИЙ

Прогулка по Гаграм обычно совершается по следующему маршруту: крепость – храм VI в. – метеорологическая станция – парк (субтропическая флора). Верхняя тропа от городской больницы по линии домов отдыха и оттуда к подземной речке. Экскурсия занимает 4–6 часов.

Ущелье р. Жоэквары. От базара Старых Гагр или лучше от электрической станции тропа все время идет в гору, довольно круто поднимаясь, и приводит к водопаду на р. Жоэкваре, падающему с высоты 5 м. Дальше дорога становится труднее, но, пожалуй, еще красивее. Итти приходится по руслу реки, перепрыгивая с камня на камень, а местами прямо по воде. Так можно дойти до второго водопада Жоэквары. Дальше русло реки почти непроходимо. По дороге все время чрезвычайно красивые виды ущелья с нависающими скалами, покрытыми богатой лесной растительностью, среди которой имеются самшит, красное дерево и другие редкие виды. На правом берегу по течению реки имеется тоннель, довольно значительной длины. Начиная экскурсию с осмотра электрической станции, можно в дальнейшем проследить, как для станции собирается вода р. Жоэквары. С базара Старых Гагр вверх по ущелью Жоэквары виден ее первый водопад. Для этой экскурсии требуется целый день.

Ущелье р. Гагрипши. Это менее трудная экскурсия, протяжением туда и обратно всего в 10 км. Требуется она часа 3, а для непривычных к ходьбе примерно полдня. Подъем не крутой, почти незаметный, и прогулка совершается без утомления. Во время

экскурсии можно познакомиться с богатой растительностью побережья; одновременно здесь можно видеть всю организацию водоснабжения Старых и Новых Гагр. Ущелье широкое, с открытыми видами, дорога идет все время вдоль русла реки, воды которой местами заключены в трубы или водохранилища. В конечном пункте, направо, устроен красивый грот с колоннами, а на противоположной стороне маленький фонтанчик из ключевой воды. Кругом растут гигантские буковые деревья. С высоты здесь открывается прекрасный вид на море и на Новые Гагры. Из растений самым интересным на пути этой экскурсии является самшит или так называемая кавказская пальма, реликтовый, или остаточный вид третичного периода. Это – вечнозеленое дерево с необычайно плотной древесиной, имеющей большой удельный вес, чем вода. Благодаря прочности самшит идет на выделку челноков для ткацких машин и ценится очень высоко. Вместе с тем это очень декоративное и красивое растение. Интересны еще папоротник «бабий язык» с узкими и длинными листьями, кизил, арапник, грабинник, вяз, фито-лак и бесконечное количество лиан или вьющихся растений, которые заплетают все кроны деревьев и красиво декорируют все отвесные скалы.

Ущелье Цхерва. Эта экскурсия протяжением всего километров в 6 в одну сторону, но занимает она также часа 3–4, так как ущелье очень дикое и тесное. Подъем его более крутой, и итти здесь труднее. Эта экскурсия дает очень много интересного геологического материала – наблюдение так называемых карстовых явлений в известняках и вытекающих из них источников. Весьма интересен и пейзаж, поражающий своей дикостью. Дорога начинается от шоссе у экскурсбазы «Совтуриста». Здесь надо свернуть на тропу, которая недалеко приводит к пещере в известняках, она состоит из двух помещений¹. За пещерой подъем по тропе становится труднее и, наконец, на 6-м км упирается в скалы, преграждающие тропу. Дальше этого места без проводника и альпийского снаряжения итти не следует.

¹ В известняках меловой системы вода под поверхностью земли размывает коридоры, воронки, пещеры и создает озера и реки. В геологии это называется карстовыми явлениями.

ГЛАВА ЧЕТВЕРТАЯ

ДАЛЬНИЕ ЭКСКУРСИИ ИЗ ГАГР

Восхождение на вершину г. Арабика (в. 2 660 м). Это довольно утомительная пешеходная экскурсия общим протяжением в 50 км туда и обратно. Она совершается дня в 3–4, и для лиц, не ходивших по горным тропам, при этом необходим проводник. Ночлеги можно иметь в балаганах горных пастухов, еще лучше захватить с собой палатку. По образовательному материалу эта экскурсия чрезвычайно интересна и разнообразна. Вид с вершины представляет живую карту, знакомящую с рельефом всего Гагринского района. От водораздельного гребня Главного хребта до морского побережья виден весь Гагринский горный узел с его хребтами и ущельями. Ведя ботаническую экскурсию, здесь можно наблюдать смену растительности от субтропических форм до характерной растительности альпийских лугов и тундровой полосы у линии вечных снегов и льдов. Для геологических экскурсий здесь интересны обильные карстовые явления – провальные воронки, небольшое озеро и ледниковые явления. На массиве Арабики имеется прекрасно выраженный цирк со следами древнего ледника. Здесь можно наблюдать хозяйство горных пастухов на альпийских лугах, рубку и сплав леса по горным речкам, очень примитивный, без всяких приспособлений, производство драни и другие виды занятий местного и пришлого населения.

ЭКСКУРСИИ НА МАМЗДЫШХА (в 2 380 м)

Общее протяжение пути от Гагр в оба конца около 45–50 км. Тропа идет вверх по долине р. Бзыби, и на ней можно проследить смену поясов растительности в вертикальном направлении, от субтропических насаждений побережья до альпийских лугов. При геологической экскурсии можно наблюдать карстовые явления. По панорамам эта экскурсия, пожалуй, еще интереснее, чем на вершину г. Арабика, так как с вершины Мамздышха к востоку видно все побережье до Сухума, а к западу – до Адлера. Отчетливо видны Гудаутская и Сухумская бухты и весь Бзыбский хребет.

ЭКСКУРСИЯ НА БЗЫБСКИЙ ХРЕБЕТ

Маршрут этой экскурсии круговой. Сначала он идет по береговому шоссе до с. Колдыхвари к Бзыбскому мосту, около 20 км; весь этот путь можно проехать в автобусе или на линейке. Оттуда надо взять проводника и идти вверх по р. Бзыби, а затем подняться на Бзыбский хребет, перевалить через него в ущелье Цхерва и вниз по последнему возвратиться в Гагры. Ночлег возможен в балаганах пастухов на альпийских лугах или в палатке.

ЭКСКУРСИЯ НА АЛЬПИЙСКИЕ ЛУГА ГОРНОГО МАССИВА АРАБИКИ

Протяжение пути в оба конца около 50 км. Продолжительность экскурсии 2–3 дня, с ночевкой в балаганах пастухов (кошах) перед последним подъемом на высшую точку массива. Дорога идет по старой Черкесской тропе через с. Гребешек – армян колонистов по хребту Жовяха. На пути находится соляной овраг и соляной источник. С нескольких мест тропы видно побережье и южный склон Кавказского хребта от Сочи до мыса Адлер и вся долина р. Мзымты в ее нижнем течении. На пути этой экскурсии встречаются субтропические насаждения, лиственный лес, быстро меняющийся в составе своих пород при подъеме. Затем идет могучий пихтовый лес, выше полоса угнетенной древесной растительности в виде низкорослых берез и кустарников, перемешанных с субальпийскими травами с громадными цветами и с высоким травостоем и, наконец, альпийские луга, представляющие прекрасные пастбища, богато цветущие всю летнюю пору года. Виды, развертывающиеся с так называемой Турецкой поляны, примерно такие же, как с вершин Мамздышха и Арабики, – видны склоны Гагринского хребта от водораздельной линии до моря и широко развертывается морской горизонт. Глубокой осенью, когда воздух прозрачен, можно видеть отсюда Анатолийский и Трапезундский берега.

В СТАЛАКТИТОВУЮ ПЕЩЕРУ У ОЛЬГИНСКОГО ИСТОЧНИКА

Всю эту экскурсию можно проделать на линейке. В оба конца всего 25 км; с отдыхом на месте она занимает часов 6–7.

Дорога идет из Новых Гагр по шоссе на протяжении 8 км до Сельскохозяйственного техникума в быв. имени Ольденбургского

«Отрадное». На этом участке пути за Новыми Гаграми направо от шоссе можно осмотреть лесопильный завод. На 9 км дорога сворачивает в ворота «Отрадного» и идет по нижней части имения. Здесь попутно можно осмотреть небольшую рощицу из насаждений пробкового дуба. Но вообще это имение сильно разрушено, парк его еще не приведен в порядок. После имения начинается плохая асфальтовая дорога, но все же по ней можно проехать на линейке. Эта дорога приводит к небольшой водяной мельнице. На этом участке пути очень интересно осмотреть хорошую крестьянскую плантацию люфы (одного из очень ценных технических растений). От мельницы остается всего минут 15 ходьбы к интересной сталактитовой пещере. Она прекрасно сохранилась. С ее сводов свешиваются не очень крупные, но причудливые сталактиты и сталагмиты, имеются воронки и другие явления сталактитовой пещеры, находящейся еще и сейчас в стадии образования. Надо иметь в виду, что в пещере много воды, местами выше колен, к этому нужно быть готовым. Местами проходы так узки, что приходится пробираться ползком. Пещера эта в общем невелика, но очень любопытна и хорошо сохранилась. Для осмотра ее необходим электрический фонарик, свечи или факелы.

Рядом с пещерой находится Ольгинский источник, снабжающий водой имение «Отрадное». Он выходит тоже из большой и глубокой пещеры. Тропинка к источнику проложена тесным коридором между нависающими мрачными скалами, увитыми плющом и каменоломками.

ЭКСКУРСИИ НА МЫС ПИЦУНДА

Эта экскурсия совершается из Гагр на моторной лодке (при тихом спокойном море можно доехать за 2–3 часа) или на линейке по Сухумскому шоссе (около 18 км до р. Бзыби, потом переправиться через нее на пароме и дальше еще проехать 12 км до мыса Пицунда). Эта экскурсия дает чрезвычайно разнообразный образовательный материал.

Пицунда – Питиус древних – весь зарос сосновой рощей из насаждений так называемой пицундской сосны. Эта роща объявлена теперь заповедником и представляет единственное место, где сохранился этот реликтовый вид третичного периода – сосна, представительница древней крымско-кавказской флоры. Роща, занимающая больше 180 га, считалась в старой Абхазии священной.

Пицундская сосна сохранилась здесь в виде целой рощи очень старых деревьев. Кроме этого места отдельные экземпляры ее

встречаются на пути по шоссе из Гагр в Сочи, в 1½ км от Гагр. Затем на мысу Пицунда имеется самшитовая роща, насаждения которой начинаются в 2 км от берега и идут до самой р. Бзыби. Это самые обширные самшитовые насаждения на всем побережье, с очень крупными экземплярами.

На мысу расположено о. Инкит, являющееся остатком бывшей бухты, соединявшейся раньше с морскими водами. Ввиду этого фауна озера весьма любопытна и представляет собою сочетание пресноводных и морских видов.

Помимо описанного материала для ботанической экскурсии Пицунда представляет еще большой археологический интерес. В самом сосновом заповеднике находится старый христианский храм, весьма монументальный, византийской архитектуры, единственный хорошо сохранившийся на всем побережье. Его постройка относится в X–XI вв. Реставрирован он в 60-х годах прошлого века. По плану – это продолговатый прямоугольник с тремя алтарными полукружиями. Купол помещается на барабане с множеством окон. Все архитектурные линии строгие и простые. Внутри него сохранились пять фресковых изображений и погребальная капелла с фресковой росписью.

Мыс Пицунда в древности был островом и на нем было поселение, имевшее внутреннюю гавань, по-видимому, на месте о. Инкит, соединенного ранее с морем. Кроме описанного храма здесь сохранилось много археологических памятников – развалины старой крепости, огражденной валом и рвом с башнями по углам, фундаменты церквей, цистерны для воды и прочее. Одним из самых интересных древних сооружений является акведук, т. е. остатки водопровода, проведенного сюда из ущелья р. Бзыби. Акведук сохранился в виде каменного канала со сводами, который то скрывается в земле, то выходит наружу. В совхозе Пицунда сохранилась водораспределительная башня этого водопровода, приспособленная теперь для винного погреба.

«БЗЫБЬСТРОЙ»

Описанную археологическую экскурсию можно соединить с экскурсией по капитальному строительству Абхазии: в Бзыбской лесной даче с 1928 г. начаты работы по сооружению мощного лесного комбината по переработке древесины. «Бзыбьстрой» будет представлять одно из крупнейших промышленных предприятий Абхазии. Управление его находится на Пицунде. При нем имеется столовая для рабочих, где экскурсантам можно получить питание

и ночлег (человек на 15), но без всяких удобств. «Бзыбьстрой» имеет главной своей задачей эксплуатацию самшита в верховьях р. Бзыби, где заросли его достигают очень крупных размеров. Сейчас самшит доставляется оттуда на вьючных лошадях в виде брусьев, длиной всего в 1 м и экспортируется в Англию, где идет для выделки главным образом ткацких челноков. До настоящего времени самшит является незаменимым для этой цели, а самшитовые насаждения имеются только у нас на Черноморском побережье.

МЮССЕРА

Курорт (б. имение Лианозова) с двух-километровой береговой линией, защищенной мысом Пицунда, от которого находится в 5½ км.

Здесь имеются насаждения апельсинов, лимонов, мандаринов, пальм, чайных кустов и бананов. Разбиты парки и бульвар. Проведены дороги.

Все имение покрыто лесом из граба, бука, дуба, ореха, каштана и других пород, свойственных побережью. Мюссера как курорт пока не восстановлена. Ее климатические свойства еще не установлены.

ЭКСКУРСИЯ ГАГРЫ – КРАСНАЯ ПОЛЯНА

Маршрут этой экскурсии складывается из двух частей. Первая половина пути идет по береговому шоссе почти до порта Адлер. Вторая половина представляет ущельный путь по Краснополянскому шоссе. Береговое шоссе чрезвычайно живописно на всем этом отрезке, а шоссе на Красную Поляну является одним из красивейших горных путей. Всю эту экскурсию можно сделать в автомобиле, на линейке или пешком. Шоссе на всем протяжении превосходно, и способ передвижения зависит от выбора самих туристов.

Из Гагр шоссе направляется к западу и при выходе из курорта пересекает мост через р. Жозквару. В полукилометре за ним, на самом берегу у пляжа, поднимается красивая скала, покрытая зарослями пицундской сосны, остаточного вида растительности третичного периода. Как указано выше, заросли этого интересного дерева имеются на известковых склонах и выше шоссе.

Еще через километр из-под насыпи строящейся здесь линии Черноморской железной дороги выбегает подземная речка, создавшая себе русло в пластах известняков, из которых сложены круто падающие в море склоны Гагринского хребта.

На 9-м км от Гагр шоссе подходит к р. Бегерепсте или, по-русски, Холодной. Это граница РСФСР и Абхазии¹. Вода в реке вкусная, чистая и прозрачная, но довольно холодная. Редко температура воды в ней поднимается выше 8°. Дальше шоссе пересекает р. Хошупсе и вслед за нею приводит в с. Пиленково², где можно достать фрукты. Пиленково интересно еще тем, что около него с западной стороны почти у самого шоссе находятся развалины очень древнего храма византийской постройки. Этот археологический памятник относится примерно к VI в. нашей эры и живо заставляет вспомнить эпоху византийского владычества на кавказском побережье Черного моря.

Дальше шоссе пересекает по мосту р. Псоу и приводит в с. Ермоловское. За ним идет с. Эстонка. Само название этого селения говорит о том, как колонизировалось побережье после выселения с него абхазов и черкесов.

У названных селений шоссе покидает береговую полосу и выходит в долину р. Мзымты, по наносам которой шоссе проложено в стороне от берега. Извиваясь среди зарослей леса и кустарников, оно приводит к мосту через р. Мзымту, вверх по течению которой разработано Краснополянское шоссе.

Долина Мзымты довольно широка при выходе к морю и заканчивается широким мысом из ее наносов, на котором расположен порт Адлер. Береговое шоссе от с. Пиленково направляется к Адлеру. Другая ветвь этого шоссе, сокращая путь, идет к мосту на р. Мзымте. За этим мостом дорога поворачивает в долину реки Мзымты на Краснополянское шоссе. На протяжении километров семи шоссе идет вдоль реки до с. Казачий брод. За ним дорога круто сворачивает в сторону от течения р. Мзымты и входит в прекрасный старый буковый лес. С этого места открывается красивый вид вверх по р. Мзымте на Ахштарское ущелье. Здесь следует сделать остановку и совершить небольшую, но чрезвычайно интересную экскурсию в сторону от дороги. Отсюда имеется тропинка к берегу реки, которая приводит на обрывистый склон.

Эта же тропинка, если спуститься по ней вниз, ведет к сталактитовой пещере. С небольшой площадки у входа в пещеру развешивается совершенно исключительный вид на долину р. Мзымты

¹ В 1921 г. западная граница Абхазии была перемещена на восток, к реке Багрыпта. В 1929 г. Пиленковская волость была присоединена к Гагрскому району Абхазии, с границей по реке Псоу. – *Прим. сост.*

² Ныне Цандрьпш. – *Прим. сост.*

и на расположенное в ней с. Ореховку; вверх по течению реки красиво синее разрез Ахштарского ущелья.

Для посещения пещеры надо взять с собой свечи, электрический фонарик или факел. Эта пещера имеет вид широкого коридора, который идет вглубь примерно на 1 км, делая изгибы и повороты. В главный коридор впадают с боков другие, поменьше. Как во всех сталактитовых пещерах, здесь много воды. Чтобы пройти возможно суше, надо, войдя в пещеру, повернуть сначала направо, потом налево.

Сделав эту экскурсию и отдохнув на поляне в буковом лесу, надо продолжать путь на Красную Поляну по шоссе, которое идет в этом месте по водоразделу между реками Кудепса и Мзымта. Как со всех водоразделов, отсюда раскрываются широкие и красивые виды. Затем шоссе приближается снова к р. Мзымте и, пройдя с. Галицынское, входит в ущелье р. Мзымты, которое представляет один из самых красивых участков всего пути. Перед ущельем, несколько в стороне от шоссе, расположен закрытый теперь монастырь, в котором организована земледельческая артель. Здесь можно получить приют, правда, без всяких удобств, человек на 12–15.

Километра 2 пути по ущелью следует непременно пройти пешком, чтобы лучше осмотреть это исключительное по красоте и грандиозности место.

На этом ущельном участке пути, как на всех таких горных дорогах, много скал, нависающих над лентой шоссе, это так называемые скалы «пронеси, господи». В наиболее узком месте, где склоны ущелья падают почти отвесно, имеется небольшой тоннель, проделанный в скале.

Карниз шоссе в ущелье Ахцу заставляет вспомнить о трудностях при прокладке Краснополянского шоссе, законченного в 1897 г. и построенного под руководством инженера Константинова. Обошлось это шоссе около 1 млн руб., и до сих пор оно является единственным колесным путем, проникающим с побережья в глубь Абхазских альп. На одной из скал высоко вверху виднеется трепещущий на ветру красный флажок, прикрепленный вместо древка к железному лому, воткнутому в камень. Это – памятник рабочим, погибшим при постройке шоссе.

Дальше ущелье расширяется, и шоссе пересекает по мосту один из притоков Мзымты. Здесь у ее впадения имеется известковый завод; его можно осмотреть; на заводе интересны оригинальные круглые печи для обжигания извести.

Дальше шоссе вновь проложено по крутым склонам и затем спускается к мосту через другой приток Мзымты – р. Чужипсе. У

слияния ее с Мзымтой приютился небольшой лесопильный завод. Несколько ближе него, не доезжая моста, имеются выходы углекислого источника или нарзана с очень небольшим дебитом.

Нарзан этот расположен у самого русла реки; чтобы пройти к нему, нужно спуститься к воде и перейти через речку по мостику из бревен.

Дальше дорога сохраняет тот же ущельный характер до самой Красной Поляны. Не доходя до нее километра два, шоссе пересекает красивую рощу из старых деревьев грецкого ореха.

В этом месте ложе Мзымты падает особенно круто, и вся река превращается в ряд каскадов и водопадов, вид которых ничуть не уступает водопаду Иматра, только окружение реки здесь несравненно красивее. Через Мзымту в этом месте имеется небольшой так называемый греческий мостик, с которого лучше всего наблюдать картину падения воды.

Общее протяжение пути от Гагр до поворота на Краснополянское шоссе около 35 км и по Краснополянскому шоссе от моста на Мзымте около 45 км, а всего километров 80. В автомобиле этот путь легко проехать за 5–6 часов с одной длительной остановкой для осмотра сталактитовой пещеры и с несколькими короткими остановками у всех названных выше интересных мест¹.

ЭКСКУРСИЯ ГАГРЫ – О. РИЦА – С. ПСХУ – СУХУМ

Маршрут от Гагр начинается по шоссеной дороге и доходит до с. Бзыбь (18 км). Этот участок пути можно сократить, идя вместо шоссе по полотну строящейся железной дороги.

От с. Бзыбь идет вьючная тропа по берегу р. Бзыбь, которая приводит на склоны горы Эскир. Эта тропа, разработанная незадолго до империалистической войны, идет все время по правому берегу реки то у самой воды, то высоко поднимаясь над течением реки метров до 60. Тропа хорошая, итти нетрудно; до высшей точки под'ема горы можно дойти часов за 6. Главный интерес здесь представляет самшитовый лес с очень крупными старыми деревьями; иногда встречаются грецкий орех и другие лиственные породы. На 6-м км от селения находятся заброшенные теперь каменолом-

¹ Экскурсии из Красной Поляны см. в книге С. Анисимова Черноморский Кавказ – Сочи – Мацеста Красная Поляна – Туапсе – Геленджик – Анапа – Кавказский государственный заповедник.

ни, из которых доставлялся камень. Против каменоломен имеется подвесная переправа через Бзыбь по стальному тросу слюлькой.

На 7-м км на левом берегу реки (считая по течению) расположились развалины древней крепости Хассальта, построенной на горном мысу на высоте 150 м над рекой.

У подъема на гору Эскир находится небольшое красивое Лазоревое озеро, всего метров в 30 диаметром. Его берега с двух сторон падают скалистыми обрывами. Питается оно подземной рекой, и после ливней со дна озера вода выбрасывается красивым каскадом.

От озера начинается крутой подъем в гору, который сначала преодолевается с трудом, но примерно через час пути тропа идет зигзагами и становится более отлогой. Этот подъем кажется тем более трудным, что на всем пути нет ни одного родника, а подниматься приходится часов 5. Высшая точка подъема находится на высоте около 1100 м (высота вершины Эскир около 2 тыс. м). Тропа разработана в густом, почти девственном лесу, покрывающем каменистые склоны, сложенные из известняков. По пути попадает много гниющих лесных великанов, сломленных бурей или упавших от старости. Деревья густо увиты плющом, каменоломками и другими вьющимися растениями. Попадают стволы до 1 м диаметром. В верхней части пути лес исключительно пихтовый, ниже – буковый с подмесью других лиственных пород. Дальше идет спуск, весьма легкий, по разработанной тропе. Дорогу можно сокращать, пересекая ее зигзаги напрямик. Спускаться приходится в ущелье р. Геги, левого притока Бзыби. По пути к нему несколько небольших подъемов и спусков метров до 100, не больше. При этом все эти подъемы довольно пологи.

Дальше тропа идет по берегу р. Геги до подошвы вершины Пшегишхва и часто совсем теряется. Но идти легко, так как тропа все время держится у течения реки, поднимаясь над ней только в одном месте на высоту около 80–90 м, чтобы обойти водопад. Река выбивается здесь прямо из скалы и падает с высоты около 30 м, образуя каскады с массой брызг и водяной пыли.

Берега р. Геги встают над тропой скалистыми обрывами, а местами сплошными отвесными стенами грандиозных скал. Внизу этого каменного коридора мчит с ревом и воем вода среди нагроможденных камней и тащит громадные стволы упавших деревьев, дробя их в щепы.

Переправа через реку удобна – по хорошему прочному мосту.

Дальше идет подъем на вершину Пшегишхва. Подъем этот более крут и много труднее, чем на вершину Эскир, и требует боль-

шего времени, примерно раза в полтора. Сначала идет лиственный лес, потом полоса пихтовых зарослей, а за ними очень красивые альпийские луга, на которых в летнюю пору всегда бывают стоянки пастухов. У них можно и переночевать и запастись сыром.

С лугов на Пшегишхве открываются красивые виды на озера – Большую и Малую Рицу.

Спуск с Пшегишхвы тоже круче и труднее, чем спуск с Эскира.

Озеро Рица образовалось вследствие того, что р. Юпшара (впадающая справа в Бзыбь выше р. Геги) была запружена горным обвалом, создавшим естественную плотину. Плотина эта высоко подняла воды Юпшары, и вследствие этого у о. Рицы во многих местах скалистые, совсем отвесные берега. В других местах они очень круты, и совсем отсутствует даже узкая береговая полоса. В о. Рицу впадают реки Юпшара, Лашипсе и несколько менее значительных рек. Все они имеют очень живописные ущелья, но с очень крутыми склонами. Выше озера много красивых водопадов. Но при впадении в Рицу берега рек становятся более отлогими, и в их ущельях можно устроить удобную стоянку. В ущельях рек Юпшары и Лашипсе имеются даже балаганы горных пастухов, где можно укрыться от дождя. Все берега озера и окрестных ущелий почти сплошь покрыты очень красивым почти нетронутым пихтовым лесом и только у самой воды встречаются лиственные породы. В лесах, окружающих Рицу, много всякого охотничьего зверя; водятся джейраны (дикие козы), кабаны и медведи. На самом озере гнездятся дикие утки, а в его водах много форелей; все туристы обычно питаются здесь форелью, ловя ее на удочку с насадкой из червей или из кусочков рыбы. На Рице имеются даже два челнока и несколько сколоченных туристами плотов, и только при их помощи можно передвигаться вдоль берегов, встающих над водою совсем отвесно. Вода озера по сравнению с водой впадающих в него рек сравнительно тепла, нагреваясь на солнце до +15° С. Ее цвет вблизи изумрудного оттенка. Вода кристально чистая, прозрачная. Высота поверхности озера около 650 м над уровнем моря. Оно совершенно защищено горами от ветров и представляет девственный горный уголок, затерявшийся на южных склонах Абхазских альп.

Дальше от Рицы дорога идет на перевал Апчхо. Никакой тропы здесь уже нет. Путь приходится находить по зарубкам на деревьях, сделанных различными экскурсиями и экспедициями, при этом тропа все время теряется, и ее труднее отыскивать вновь, так как она проходит в полосе угнетенной древесной растительности, богатой зарослями субальпийских трав с очень высоким травостоем.

Путь к перевалу идет по ущелью р. Лашипсе, причем он то подымается высоко над течением реки по еле заметной тропе, то спускается к ее течению в густых травяных зарослях.

Таким образом приходится двигаться до самой тропы, идущей из Красной Поляны в Сухум. Кстати сказать, последняя является весьма удобной вьючной тропой, по которой можно не только идти пешком с вьюком на лошади, но и ехать верхом почти на всем протяжении. По ней совершается подъем на перевал Апчхо, или Хехуда (2 030 м над уровнем моря), сравнительно легко. Пути до верхней точки перевала всего часа три. Крутой подъем имеется только вначале. Вверху на гребне много пастухов, у которых можно найти приют и даже переночевать. Но надо иметь в виду, что здесь ночью всегда холодно, и лучше для ночлега спуститься ниже. Спуск с перевала Апчхо в с. Псху много круче подъема и неприятен, так как склон состоит из мелких осыпей, пропитанных водами, текущими без русел; на спуск приходится тратить много времени, так как он длиннее подъема. Селение Псху расположено на р. Бовю. В нем всего 80 дворов русских переселенцев и несколько дворов эстонцев и поляков. Расположены они на значительном протяжении по долине, в которой растет много грецких орехов, диких груш и алычи. Селение находится на обрывистом берегу, на скрещении рек Бовю и Бзыби, и его усадьбы растянуты, пожалуй, на 10 км. До центра селения от о. Рицы около 40 км.

В этом селении чрезвычайно интересно наблюдать приспособление русских переселенцев с равнины к хозяйству в горах. Они занимаются полеводством, держат много скота, охотятся и у очень многих имеются пасеки. Трудность положения местных жителей заключается в бездорожье. Все сообщение совершается только по вьючной тропе, которая в течение шести месяцев в году почти непроходима. В с. Псху имеется фельдшер и заведующий избой-читальней. Никаких других культурных учреждений нет. Здесь можно получить место для ночлега в каком-либо из домов или на сеновале и купить продуктов. Продаются они дешево, но неохотно.

Из Псху надо сделать подъем на перевал Доух (в 1 825 м), или Сухумский, как его называют жители с. Псху. Тропа все время вьючная, но очень крутая, и поэтому подъем довольно тяжел – приходится идти по мягкой почве, переплетенной корнями деревьев. Спуск с перевала еще менее удобен, так как идет по крутому склону, покрытому осыпями из мелких и острых камней. Идти приходится осторожно, так как на этой осыпи легко сорваться. На самом перевале путь идет почти горизонтально на протяжении 6–7 км,

огибая вершину Чадым (в 2 535 м), по очень легкой луговой дороге, с которой раскрываются широкие виды на вершину Чадым, на соседние горы и на ущелье р. Гумисты, куда и направляется затем тропа. После спуска в долину западного истока р. Гумисты дорога становится значительно удобнее. Идет она по лесу то спускаясь к воде, то поднимаясь над течением реки, но все эти подъемы делаются легко, так как не особенно круты. Лес лиственный, много полян, на которых разбросаны старые деревья; в таких местах можно было бы ехать даже в экипаже. На этом пути имеется селение или урочище Доуляка, или Двуречье. Пройдя последнее, дорога удаляется от течения Гумисты и километров через 7 проходит селения Андреевское и Михайловское, населенные колонистами греками. У с. Михайловского вблизи дороги имеется старый храм, постройки X–XI вв., весьма интересный, но редко посещаемый экскурсантами. Почти вся долина Гумисты заселена, и дорога по ней очень красива, особенно в том месте, где она представляет карниз, вырубленный в отвесной скале. Дорога приводит к очень тесному месту ущелья, или так называемым Волчьим воротам. С карниза и от Волчьих ворот развертываются виды на горные склоны и местами даже видно море. От Андреевского до с. Михайловского дорога более тяжела, так как завалена большими камнями и высечена в известковых склонах.

Всю описанную экскурсию от Гагр до Сухума, не спеша, пешком с вьючной лошадей для багажа можно сделать дней за 10. Переход от Гагр до о. Рицы займет дня 3. Через озеро придется переправиться на плоту или на челне, и лошадь или ишака здесь надо отпустить. От Рицы до с. Псху переход два дня, и от с. Псху до Сухума, не спеша, 3 дня. При этом у о. Рицы надо найти вьючное животное, лошадь или осла, и надо иметь в виду, что по ущелью р. Лашипсе дорога тяжела и есть места, с трудом проходимые лошадей с вьюком. Ночлеги приходится делать по пути к о. Рица, в лесу под пихтами, на озере – в балаганах у пастухов или также под пихтами. При переходе от Рицы до Псху можно ночевать или в балагане пастухов, или под открытым небом, если нет палатки. Начиная от Псху приют обеспечен в селениях, где можно устроиться довольно удобно.

По шоссе от Гагр до Сухума 112 км. Место в автомобиле стоит 8 р. 50 к., пробег занимает 5–6 часов. Автомобиль отходит от конторы в Старых Гаграх. На 5 км Новые Гагры, за ними через 2 км справа большой лесопильный завод. Еще через 3 км слева ворота имения «Отрадное», где теперь размещен Абхазский сельскохозяйственный техникум. В этом имении, всего в 5 минутах ходь-

бы от ворот по дороге, ведущей к усадьбе, можно осмотреть рошу из насаждений пробкового дуба. Этот осмотр займет 15–20 минут, поэтому здесь следует сделать остановку.

На 22-м км шоссе прорезывает большое абхазское с. Колдыхвари и за ним пересекает по железному мосту одну из значительных рек Абхазии – Бзыбь. Рядом с шоссейным мостом высятся каменные быки начатого постройкой и пока незаконченного еще моста для Черноморской железной дороги.

Не доезжая до моста, слева от шоссе на высоком горном мысу, видны развалины храма и крепостной стены византийской эпохи¹.

От развалин церкви очень красивый вид на море и на долину р. Бзыби.

За с. Колдыхвари шоссе уходит от моря и пересекает ряд невысоких горных выступов, покрытых лесом, служащих водоразделами между реками и потоками, впадающими в море.

На 38-м км шоссе пересекает р. Черную. Дальше оно пересекает р. Мциш, при устье которой, в 5 км от шоссе, находится хорошо сохранившаяся неприступная крепость, построенная на отвесной скале на высоте около 100 м. Вокруг нее разбросан ряд абхазских селений – Отхара, Блабурхва и др.; в них можно видеть подлинный абхазский быт, в котором сохранилось много пережитков прошлого.

На 52-м км от шоссе отделяется проселочная дорога, выходящая по прямой линии к Гудаутам, и сокращающая путь приблизительно на 15 км. При пешеходной экскурсии или при экскурсии на линейке этим проселком следует воспользоваться.

На 72-м км – большое селение полуторгового, полудачного типа Гудауты со смешанным населением. Здесь имеется кооператив, снабжающий все селения района, и пункт по борьбе с малярией. Весь район Гудаут богат виноградниками и табачными плантациями.

ГУДАУТЫ

Гудауты как дачное курортное место пока еще мало благоустроены. Здесь нет ни санаторий, ни домов отдыха. Имеется только небольшая гостиница и комнаты в частных дачах, цена на которые

¹ Колдыхвари может служить местом самостоятельной автомобильной экскурсии из Гагр (см. выше). Это селение в части, отдаленной от шоссе, дает ценный материал для этнографической экскурсии. Прогулка вверх по р. Бзыби на 1–2 км может дать много интересных панорам.

колеблется от 20 до 50 руб. в месяц. На берегу расположен небольшой парк. Имеется пристань, с которой пассажиры доставляются на пароход на лодках. Пароходы 4 раза в неделю. Пароходы линии «экспресс» в Гудауты не заходят. По шоссе 42 км от Сухума в автобусе.

Старые Гудауты – большое местечко, расположены на возвышенном плато в 12 км от берега моря.

Плато, на котором приютились Гудауты, не имеет леса, и это несколько портит его климат, хотя в общем он такой же мягкий, как в Гаграх и Сухуме.

Новые Гудауты – приморский городок; морские купанья, климатическая станция. Порт, через который идет главным образом вино и табак. Имеется почта, телеграф, телефон. Коммунальная гостиница – ул. Свободы, 15.

Район Гудаут – наиболее населенный на всем побережьи; в нем около 36 тыс. жителей, из которых 23 тыс. абхазов. Имеются значительные плантации табака, виноградники, сады, кукурузные поля.

В окрестностях Гудаут находятся серебро-свинцовые руды, недостаточно исследованные. В бухте ловится много рыбы. На отмени разводились устрицы.

В 16 км от Гудаут – имение б. Лапатина с промышленной плантацией персиков в 20 га.

Окрестное население расположилось поселками в долинах Гомборской¹ и Лыхнинской. Обе они весьма красивы и очень плодородны. Селение Лыхны основано в VII в. до нашей эры греками. Сохранилась церковь XI в. Имеются развалины замка-крепости бывших владетелей Абхазии.

В Гудаутах маяк.

¹ Бомборской. – *Прим. сост.*

ГЛАВА ПЯТАЯ

ПСЫРТЦХА (Б. НОВЫЙ АФОН)

Совхоз Псыртцха, или б. Новый Афон, находится к северо-западу от Сухума на берегу Афонской бухты, в расстоянии 21 км от него по береговому шоссе (от Гагр на 91 км). Проехать можно на автобусе, на линейке или на катере. От Сухума линейки отправляются с угла улицы Орджоникидзе у нового базара.

Совхоз Псыртцха – это одно из самых культурных имений побережья и в то же время прекрасный курорт, служащий базой для целого ряда экскурсий.

Это имение принадлежало раньше Ново-Афонскому монастырю. Теперь монастырь в Новом Афоне упразднен, монашеское общежитие окончательно выселено из него в 1925 г., и вся жизнь этого огромного культурного хозяйства перестроена совершенно по-новому. Тут созданы гостиницы, общежития, столовые, библиотека и клуб со сценой. Все эти учреждения предназначаются для больных, отдыхающих и экскурсантов. В летний сезон здесь всегда бывает много туристов и лечащихся из рабочих и учащейся молодежи, которые все дни проводят в экскурсиях по окрестностям или отдыхая и купаясь на берегу моря, затрачивая при этом самые небольшие средства. Цены здесь невысокие, обеды стоят от 60 до 70 коп., цена комнат от 25 руб. в месяц. Псыртцхинская экскурсионная база на 50 человек помещается в русской школе.

В Псыртцхе имеются «Нижняя гостиница» у самого берега моря, «Верхняя гостиница» в б. монастырских жилых корпусах и дома отдыха различных организаций.

ЭКСКУРСИИ В РАЙОНЕ ПСЫРТЦХИ

Экскурсия на Иверскую гору. Иверская гора поднимается на 305 м над уровнем моря и представляет собою собрание археологических памятников разных эпох.

Все эти памятники вместе являются свидетельствами владычества на побережье Абхазии римлян, византийцев, генуэзцев и турок, сменявших друг друга.

Экскурсию на Иверскую гору удобнее всего начать с осмотра нижней оборонительной стены с бастionsами, расположенной на половине подъема. Дальше дорога идет вдоль внешней стороны

этой стены и приводит к довольно хорошо сохранившейся круглой башне, около которой в стене большой пролом. Фундамент и нижняя часть башни сохранились от времен византийского владычества. Ее верхняя часть создана позднее – генуэзцами. Осмотр кладки башни очень ясно говорит о разных эпохах ее постройки.

Развалины крепости Никопсия или акрополя на самой вершине горы еще более интересны. На южной стороне акрополя прекрасно сохранилась оборонительная стена. Ее кладка свидетельствует, что этот акрополь создан в эпоху римского владычества на побережье, т. е. I–II вв. нашей эры. Наконец посередине акрополя находятся развалины древнего христианского храма VI–VIII вв. Его последующая реставрация относится к XI–XII вв. В стене храма вмазаны орнаменты древне-христианского периода. Следует также осмотреть имеющиеся здесь очень древние гробницы.

По дороге на Иверскую гору, кроме осмотра археологических памятников можно провести еще и ботаническую экскурсию и ознакомиться с характером нижнего пояса лесов Абхазии.

Экскурсия к водопаду р. Псыртцхи. Другая интересная экскурсия в районе б. Нового Афона – это вверх по р. Псыртцхе, к ее водопаду и к пещере Симона Канонита. На пути этой экскурсии знакомство с видами лесной растительности может быть проведено весьма полно. Экскурсия занимает 1½ – 2 часа.

Хозяйство Псыртцхи. Наконец значительный интерес представляет совхоз с его хозяйством и сооружениями. В б. Ново-афонском монастыре 5 церквей. Наиболее интересна церковь Симона Канонита, восстановленная из развалин храма, постройка которого относится к IV–VI вв. «Нижняя гостиница» в центре своего корпуса имеет связанную с ней архитектурно старинную генуэзскую крепость-башню, постройка которой относится к XIII в. В хозяйстве совхоза кроме целого ряда мастерских и подсобных учреждений интересны культурные насаждения – оливковые, плантации мандаринов и большой плодовый сад.

Здесь имеется также большое виноградарство и виноделие. Бывший Новый Афон давал раньше на вывоз больше 1 млн л вина «Изабелла». Теперь это виноделие еще более расширено.

Для прогулок и экскурсий из совхоза имеются еще маршруты на так называемое «Ласточкино гнездо», на «Орлиное гнездо», к лесоразработкам вверх по фоникулеру.

Экскурсия в Гудауты. Это экскурсия главным образом этнографического характера, дающая большой материал для наблюдения старого и нового быта абхазцев. В этом отношении особенно ценно посещение с. Лыхны в 4 км от Гудаут.

В с. Лыхны имеется также археологический материал: здесь находится храм постройки X–XI вв., в котором сохранилась древняя живопись. Кроме того в самом центре селения на площади имеются развалины старого дворца-крепости бывших владельцев Абхазии.

Экскурсия в Гудауты совершается на пароходе или в автомобиле: по шоссе – 17 км от Псыртцхи или 37 км от Сухума.

Экскурсия в рощу-заповедник на мысу Пицунда. Эта экскурсия совершается по маршруту Сухум – Псыртцха – Гудауты – Пицунда. Удобнее всего проехать до Гудаут на пароходе или по шоссе на автомобиле, а от Гудаут на катере. Другой маршрут – на пароходе до Гагр и от Гагр до Пицунды на катере, так как мыс Пицунда находится почти посередине расстояния между Гудаутами и Гаграми (32 км от Гудаут и 37 км от Гагр). На мысу Пицунда имеется большой маяк в 21 м высоты с сильным белым огнем (красный проблеск), видным на 9 морских миль (см. «Экскурсия на мыс Пицунда»).

ГЛАВА ШЕСТАЯ

СУХУМ-КАЛЕ

Местоположение. Сухум – это лучшая климатическая станция для слабогрудых (по признанию 12-го Международного конгресса врачей в Москве) и в то же время очень удобная база для экскурсий в Абхазских альпах. Расположен он на 43-й параллели северной широты, в красивой местности, среди садов и парков с субтропическими насаждениями.

Сухум в настоящее время – административный, политический и культурный центр ССР Абхазии, в котором ведется большая работа по советскому строительству и хозяйственной реконструкции этой абхазской национальной автономии, входящей на договорных началах в ССР Грузии¹.

Сухум приютился в глубине большой естественной бухты. Мола в ней нет; имеется только железная пристань, вынесенная от берега на сваях, и пассажиры с рейда переправляются к ней на фелюгах.

Кроме пароходного Сухум имеет автомобильное сообщение по береговому шоссе с Гаграми (112 км) и со ст. Зугдиди Закавказской железной дороги (115 км).

Климат. Климат Сухума теплый, субтропический, с очень равномерным распределением температуры в течение всего года. Его средняя годовая температуры +14,9° С, средняя весны +14,4°, лета +27°, осени +17,3° и зимы + 7,5°.

По сравнению с Ялтой в Сухуме более теплая зима, весна и осень. Количество осадков, выпадающих в течение года, значительно – 1 264 мм. Но они выпадают главным образом в виде коротких и сильных ливней и распределяются между различными временами года довольно равномерно, так что разница между наибольшим и наименьшим количеством осадков по временам года также весьма невелика. Количество солнечных дней в году в Сухуме очень велико – до 217, т. е. больше чем в Кисловодске. Горы защищают Сухум от сильных ветров, но в нем наблюдаются тихие суточные ветры, или бризы, дующие днем с моря, а вечером и ночью с гор, что в летнее время умеряет жару, а зимой делает климат Сухума более теплым.

¹ С. Анисимов, Военно-сухумская дорога, Гиз, Москва 1930 г.

Лучшие времена года в Сухуме – осень, зима и весна. К недостаткам сухумского климата нужно отнести то, что в жаркие летние месяцы Сухум не свободен от малярии, как вообще вся прибрежная полоса Абхазии.

Лучше всего характеризует Сухум следующая таблица средних месячных температур: январь + 6°, февраль + 6,8°, март + 9,8°, апрель + 12,6°, май + 16,8°, июнь + 20,8°, июль + 23,5°, август + 23,5°, сентябрь + 20,6°, октябрь +16,8°, ноябрь +12,9°, декабрь + 8,5°, а средняя годовая температура + 14,9°. Как видно из приведенных цифр, ход годовых температур в Сухуме отличается поразительной равномерностью и лучше всего подтверждает исключительные достоинства Сухума как климатического курорта.

В осенние и зимние месяцы в Сухуме наблюдается небольшая влажность, но дождей выпадает относительно мало, при этом наибольшее количество их приходится в ночные часы с 6 часов вечера до 7 часов утра, а наименьшая в дневные часы – с 7 часов утра и до 6 часов вечера.

Растительность. Вокруг города амфитеатром высятся горы, постепенно поднимающиеся до очень больших высот и на гребне Главного Кавказского хребта, одетых вечными снегами. Вершины и хребты, спускающиеся к Сухуму, покрыты сплошь очень богатой лесной растительностью. Вся городская земля представляет собой фруктовые или декоративные сады, виноградники или плантации табака и кукурузы. Ближайшие к городу горы – Трапезия и гора Чернявского – по склонам, обращенным к морю, застроены красивыми дачными постройками, вокруг которых густые насаждения тропических растений: пальм, эвкалиптов, магнолий и кипарисов.

ИСТОРИЧЕСКАЯ СПРАВКА

История Сухума уходит в далекое прошлое, к VI в. до нашей эры, когда здесь была основана колония греками, выходцами из Милета. Это была торговая фактория. Позднее Сухумское побережье попало под власть римлян, и Сухум тогда назывался Севастополем. Здесь была крепость или военный опорный пункт. Затем в средние века здесь укрепились генуэзцы, так же владевшие торговыми факториями на Черноморском побережье Кавказа. С 1455 г. Сухум перешел к новым завоевателям туркам, которые сообщили ему его теперешнее имя Сухум-Кале, что значит «вода – песок – крепость». При турецком владычестве Сухум был одним из главных невольничьих рынков на Черноморском побережье. С 1810 г. турок сменили в Сухуме власти царской России. В 1855 г. во время крымской

войны и в 1877 г. во время русско-турецкой войны турецкие войска захватывали Сухум на короткое время.

Таким образом, на протяжении 2½ тыс. лет Сухум-Кале, центр Абхазии, представлял колонии различных завоевателей и лишь с 1920 г. стал культурным и политическим центром национальной Абхазской республики.

Все эти смены властителей оставили в Сухуме свои следы в виде археологических памятников, и экскурсии к этим памятникам дают возможность восстановить в памяти всю историю Сухума.

Так, на дне Сухумской бухты в настоящее время сохраняются еще следы древне-греческого поселения, а среди гальки на берегу часто находятся обкатанные обломки чернолаковой греческой посуды. Остатки древне-греческого поселения оказались теперь в море, так как в Сухуме оно наступает на берег. Древняя греческая колония Диоскурия, повидимому, находилась на месте современного Сухума-Кале, на реке Беслете, и занимала пространство от крепости до узкоколейной дороги.

За Сухумской бухтой, километрах в трех от маяка, имеется место, окруженное с трех сторон стенами (четвертая стена упала в море и занесена галькой). Это так называемый Старый Сухум. Стены его густо заросли плющом и кустарниками и местами разрушены до основания; так что их трудно обнаружить среди густых зарослей.

Крепость, сохраняющаяся в развалинах в самом Сухуме, более позднего происхождения. Она построена в XV–XVI вв. турками. Но только эта последняя ее реставрация принадлежит туркам. В стенах крепости, разрушенных морем, имеются остатки других эпох. Так, ниже турецкой кладки имеются квадратные черепицы, характерные для византийских построек, а ниже этих черепиц имеются следы кладки римской эпохи (см. ниже экскурсии в районе Сухума – «Археологические памятники»).

Благоустройство. Сухум имеет электрическое освещение, водопровод, набережную, бульвар, в последние годы в нем проложены новые очень хорошие мостовые.

Имеется почта, телеграф, агентство Госбанка.

В городе размещен весь состав центральных учреждений ССР Абхазии. Среди ее культурных организаций надо отметить: богатое книгохранилище – улица Октябрьской революции; Педагогический институт – Курортная ул.; опытную станцию – улица Октябрьской революции, 4; академический театр Абхазии – Ольгинская ул., 2; второй государственный театр – улица Революции; Дом крестьянина; парк Совпрофа; Ботанический сад Абхазской

опытной сельскохозяйственной станции – угол улицы Октябрьской революции и улицы Миха-Цхакая (см. следующую главу).

Пути сообщения. Из Ленинграда и Москвы имеется прямое железнодорожное сообщение до Сочи и Адлера. От Сочи паромом до Сухума – 12 часов. Можно ехать и скорым поездом до Батума, а от него до Сухума на пароходе. От Сочи до Сухума автомобилем через Гагры – 6–8 часов езды, цена 16 руб.

Сухум имеет автомобильное сообщение с Новым Афоном, Гудатами, Гаграми и со ст. Зугдиди и по линии Сухум – Гульрипш.

Сухум-курорт. Сухум – исключительно ценная приморская климатическая станция для туберкулезных и вообще всех страдающих легкими, общей слабостью, малокровием, нервным истощением, упадком питания и т. п. Его показания и противопоказания для больных – общие со всеми курортами Черноморского побережья¹ (см. ниже гл. IX, Батум).

Как климатическая станция Сухум открыт с 1 октября по 1 июня и представляет единственную в Союзе климатическую станцию, действующую только в зимний период. На четыре летних месяца сухумский климатический курорт закрыт.

Кроме того Сухум имеет давнюю славу как летний курорт для морских купаний. Благодаря очень незначительным колебаниям суточных температур воздуха и температуры воды в море, купанья здесь могут начинаться с апреля и продолжаются до ноября, а нередко и весь ноябрь. Температура воды в купальном сезоне колеблется от +15° до +22° С. Купальни в городе плохие, зато пляж за городом очень удобный и обширный, полого падающий в море покрытый мелкой галькой.

Санатории. Курортное управление содержит в Сухуме следующие санатории:

Санаторий «Памяти 4 марта» б. Азра. Расположен на горе Чернявского в 20 минутах ходьбы от моря. Рассчитан на 50 мест, для отдыхающих, переутомленных, поправляющихся после тяжелых заболеваний или операций, малокровных и страдающих бронхитами не туберкулезного характера.

Санаторий им. доктора Полугородника б. Кошко. Расположен также на горе Чернявского. Рассчитан на 30 человек, страдающих горловыми болезнями. Для лечения здесь показаны ниже следующие поражения горла: начальная форма – инфильтраты;

¹ С. Анисимов, Черноморский Кавказ, – Сочи – Красная поляна – Туапсе – Геленджик – Анапа, Гиз, Москва 1930 г.

язвенные органические формы с компенсированным процессом в легких.

Противопоказаны: язвенные процессы гортани, осложненные перихондритами с упадком питания; язвенные формы черпаловидных хрящей с надгортанником, осложненные вторичной инфекцией; общее язвенное поражение всех отделов гортани и глотки (просовидная форма).

Другая санаторная группа находится в 12 км к югу от Сухума, в Гульрипше. Здесь очень обширный парк с богатыми хвойными насаждениями (больше 100 видов) с пальмами и эвкалиптами, разбитый по склону горы, спускающемуся к морю.

В Гульрипше два санатория им. Ленина. **Санаторий № 1, или Белый корпус**, в котором имеется 45 комнат, рассчитанных каждая на две койки и лишь несколько палат на 4–5 коек. При этом санатории имеется рентгеновский и физио-терапевтический кабинеты. Обширные гостиные, читальни и столовая. Белый корпус предназначен исключительно для отдыхающих больных, не страдающих туберкулезом.

Красный корпус, или № 2, представляет собою настоящий дворец гигиены, по определению проф. Мезерницкого. Это очень комфортабельное четырехэтажное здание в 120 комнат, окна которых все обращены на юго-запад, с видами на море, на Сухумскую бухту, на город и поднимающиеся над ним горы. Прекрасно устроенная вентиляция и вся обстановка обеспечивают больным непрерывно обменивающийся воздух и полную санитарную чистоту. 112 комнат рассчитаны на помещение 2 больных каждая и только восемь угловых имеют по 3 койки. Красный корпус предназначен исключительно для больных туберкулезом легких. Может вместить больше 230 человек.

Курортный распределитель. Больные, приезжающие в санатории Сухумского района, должны являться в курортный распределитель, где подвергаются врачебному осмотру и затем направляются в тот или другой из названных санаторий.

Экскурсбаза. В Сухуме в 3 км от города в роскошном парке им. Синоп Акц. Общество «Советский турист» содержит круглый год открытую экскурсионную базу на 100 человек. База предоставляет организованным группам и туристам одиночкам помещение и питание и регулярно организует экскурсии по Сухумскому району.

Записываться на эту базу можно в Москве (Петровка, Столешников п., 16) и на месте у заведующего базой.

Автосообщение: 1) из Сухума поддерживается автомобильное сообщение по береговому шоссе до Гагр – 112 км, стоимость 8 р. 50 к. По той же линии до Афона – 21 км, стоимость 2 руб.; до Гудаут – 40 км, стоимость 4 руб. (ежедневно в 8 часов утра). 2) Сухум – Очамчыры – 55 км, стоимость 5 руб. (ежедневно). 3) Сухум – Цебельда по шоссе Военно-сухумской дороги – 30 км, стоимость 3 руб. (ежедневно). Сухум – Зугдиди – 115 км, стоимость 12 руб.

ГЛАВА СЕДЬМАЯ

ЭКСКУРСИИ В РАЙОНЕ СУХУМА

Государственный музей Абхазии – улица Октябрьской революции, д. № 21. Абхазским научным обществом создан музей и при нем научная краеведческая библиотека. Музей состоит из отделов: историко-археологического с подотделом нумизматическим (свыше 200 экспонатов), географического с подотделом этнографии (свыше 160 экспонатов), ботанического с подотделом сельского хозяйства, имеющего богатый гербарий, лесного (больше 500 экспонатов), горногеологического (больше 300 экспонатов), почвенного (свыше 1 тыс. эксп.) и революционного (ок. 100 эксп.).

БЛИЖНИЕ МАРШРУТЫ

Начав знакомство с краем по экспонатам музея, дальше следует продолжить его в окрестных экскурсиях и в экскурсиях по самому городу, соединяя их для удобства в несколько маршрутов, каждый из которых можно проделать в течение 6–12 часов.

Маршрут № 1. Сухумская крепость Афонское шоссе – маяк.

Маршрут № 2. По Венецианскому шоссе: опытное поле – Венецианский мост – гидроэлектрическая станция.

Маршрут № 3. По Драндскому шоссе: «Замок Баграта» – Институт прикладной ботаники – парк «Синоп».

Маршрут № 4. Ботаническая экскурсия: Ботанический сад – отделы опытной станции – Остроумовский парк с обезьяньим питомником – опытная табачная плантация.

Вот описание археологического и ботанического материала, проходящего перед туристом на этих маршрутах.

АРХЕОЛОГИЧЕСКИЕ ПАМЯТНИКИ

Сухумская крепость. В западном конце набережной, за грузовой пристанью, частью на берегу моря, частью покрытое водой встают развалины сухумской крепости. Постройка более древних ее стен относится к средневековой эпохи X–XIII вв. Стены этой эпохи имеют характерные кирпичные прослойки, которые особенно хорошо видны в западной башне.

Впоследствии эта крепость была восстановлена турками. В турецкой кладке встречаются деревянные лежни, которые местами прогнили и образовали отверстия, а местами сохраняются еще и теперь. Обследование культурных слоев, прилегающих к древним стенам, устанавливает, что крепость существовала уже в эпоху римского владычества. Тут обнаружен строительный материал в виде кирпича и черепицы, свойственный поселениям римской эпохи. Повидимому, здесь были и монументальные постройки. На развалинах древнего римского поселения потом была построена в средневековом веке Сухумская крепость, реставрированная турками.

В крепости имеется памятник и более поздней эпохи могила владетеля Абхазии Келиш-бея.

Замок Баграта. Примерно в 1½ км от города у дачи Верховского, недалеко от шоссе, идущего в Дранды, находятся развалины старой крепости или замка, постройка которой тоже относится к средневековой эпохе, приблизительно к X–XI вв. Крепость расположена на горном мысу, и с ее стен открывается широкий вид на весь Сухум с его окрестностями.

Венецианский мост. Километрах в 5 от города в очень красивом ущельи р. Беслеты имеется мост, перекинутый в виде висячей арки с одного берега реки на другой. Арка моста довольно широка и монументальна и по своему типу тождественна со многими такими же мостами, сохранившимися в других местах Черноморского побережья. Эти венецианские мосты, построенные генуэзцами, относятся к эпохе XII–XIV вв.

Римские ванны и серные источники. Несколько не доходя до венецианского моста имеются выходы серных источников. Около них развалины архитектурного памятника много более ранней эпохи, примерно на 1 000–1 200 лет предшествовавшей генуэзским постройкам. Это развалины ванн римской постройки, относящейся к I–II вв. нашей эры.

АБХАЗСКАЯ ОПЫТНАЯ СЕЛЬСКОХОЗЯЙСТВЕННАЯ СТАНЦИЯ

Ботанический сад. Угол улицы Октябрьской революции и улицы Миха-Цхакая. Ботанический сад – это одно из первых культурных учреждений всего Черноморского побережья. Через 10 лет он будет праздновать столетие своего существования, так как он основан в 1840 г. Сад этот занимает всего около 14 га, но здесь

акклиматизированы растения почти всех субтропических стран мира – Южной и Северной Америки, Австралии, Индо-Китая, Индостана – и растения Средиземноморской области. Более старая часть сада – западная. Здесь очень богатые коллекции субтропических растений, лиственных и хвойных, простой перечень которых занял бы несколько страниц.

Ботанический сад принадлежит Абхазской сельско-хозяйственной опытной станции и составляет ее центральную территорию. Эта станция имеет целый ряд отделов, расположенных как в самом Сухуме, так и в его окрестностях.

Отдел лекарственных и технических растений и химико-техническая лаборатория. Он ведет изучение ценных лекарственных, технических и душистых растений, пригодных для культуры на Черноморском побережье. Тут ставятся опыты по культуре камфарного лавра, эвкалиптов, акаций, маслины, воскового дерева, лакового дерева и других масличных; герани, лимонного сорго, лимонной вербены; цитрусовых и других эфирно-масличных; новозеландского льна, драцены, агавы и др., текстильных гуттаперчевого дерева и других каучуконосов.

Агро-химический отдел с подотделами почвоведения, табаководства и сельскохозяйственного анализа. Он ведет работу по изучению местных хлебов, фруктов и винограда, по изучению почв и особенно по изучению местных табаков.

Садово-огородный отдел с садово-огородным кабинетом. Он имеет огородные, садовые плантации на опытном поле станции у устья р. Гумисты в 7 км от Сухума и декоративное садоводство и цветоводство на б. даче «Синоп», в 3 км от Сухума по Драндскому шоссе, где расположена база «Совтуриста».

Табаководственный отдел. Его опытные табачные плантации находятся на горе Трапезия, за 1-й Советской больницей на окраине города.

Виноградно-винодельческий отдел. Открыт в 1927 г. На центральной территории имеет небольшой наблюдательный участок и кабинет в доме научных кабинетов. На опытном поле станции у устья р. Гумисты имеются опытные виноградники, винный подвал и виноделие.

Зоотехнический отдел. При нем в 1928 г. открыта опытная пастека в 2 км от центра по Венецианскому шоссе и ее филиал в субальпийской зоне в с. Аджары.

Селекционный отдел. Основан в 1926 г. Кроме работ на центральной территории станции опытных кабинетов и лабораторий отдел имеет в 2 км от центра по Венецианскому шоссе помолого-дендрологический сад или плодовый питомник в 46 га. Здесь ведутся работы по селекции плодовых растений. На опытном поле у устья р. Гумисты отдел ведет работы по селекции полевых и кормовых растений.

Агро-метеорологический отдел. Располагает в Абхазии сетью семи метеорологических станций. Он ведет работы по климатологии и сельскохозяйственной метеорологии.

Отдел защиты растений. Изучает вредителей и болезни сельскохозяйственных растений и животных и методы борьбы с ними. Располагает двумя кабинетами – энтомологическим и фитопатологическим.

Отдел применения. Он развернул свою работу лишь в 1928 г., заложил опытные участки в крестьянских хозяйствах и начал издание популярных брошюр по сельскому хозяйству.

В составе всех названных отделов Абхазская опытная сельскохозяйственная станция представляет большое хозяйственно-культурное учреждение, которое должно оказать влияние на подъем всех сторон сельского хозяйства не только Абхазии, но и соседних мест Черноморского побережья. Станция имеет на центральной территории дом научных кабинетов, музей, научную библиотеку в 10 тыс. томов, несколько лабораторий, оранжереи и другие научные и вспомогательные учреждения.

Сухумское субтропическое отделение Всесоюзного института прикладной ботаники и новых культур. Работа этого отделения началась с января 1926 г. Для своих работ оно получило от правительства Абхазии дачу «Субтропическая флора» в 2 км от города по Драндскому шоссе и бывшие дачные участки Бобринского, Колобова и Рукавишникова, всего около 57 га. В его же ведении находится участок в 9 км от Сухума по Драндскому шоссе, размером в 15 га, для работы с полевыми культурами. Отделение прикладной ботаники ставит своей задачей ботанико-агрономическое изучение субтропических культурных растений всего мира всех видов, сортов и форм, акклиматизацию и отбор из них наиболее продуктивных и подходящих для Черноморского побережья. В парках отделения имеется сейчас больше 500 видов субтропических растений.

Обезьяний питомник. Московский институт экспериментальной эндокринологии при Наркомздраве содержит в Сухуме на даче б. Остроумова, за 1-й Советской больницей, обезьяний питомник. В нем имеются павианы, гамадрилы, резус-макаки и собакоголовые африканские игрунки. В 1928 г. в питомнике было всего 15 обезьян. В 1929 г. их имелось уже 45. Задача питомника – разведение их для научных опытов по пересадке желез внутренней секреции. Попутно производятся опыты акклиматизации и создание породы, устойчивой в наших условиях.

Сухумская гидравлическая станция. В 5 км от города по Венецианскому шоссе на р. Беслете находится гидро-электрическая станция, снабжающая энергией Сухум и весь его курортный район. Здесь река перегорожена плотиной, выше которой образовалось озеро, красиво заполнившее все ущелье.

Сухумский маяк. В 5 км от города по береговому шоссе в направлении к совхозу Псыртцха (б. Новый Афон) на мысу, ограничивающем с севера Сухумскую бухту, находится большой маяк, фонарь которого дает белый свет. С башни маяка очень широкий открытый вид не только на море и весь Сухум с окрестностями, но и на горы с их снежными вершинами.

ГЛАВА ВОСЬМАЯ

ЭКСКУРСИИ ИЗ СУХУМА ПО АБХАЗИИ

Экскурсии из Сухума в районе Абхазии в целях удобства можно также скомбинировать в несколько маршрутов – к югу идут маршруты: Каманский, Келасурский, Гульрипшский и Ткварчельский, к северу – маршруты: Псыртцхинский (б. Ново-афонский), Гудаутский, Пицундский и Гагринский, к востоку – маршруты Цебельдинский и Военно-сухумская дорога¹.

Кроме экскурсионной базы акционерного общества «Советский турист» в Сухуме имеется еще Экскурс-бюро Главполитпросвета Абхазии, которое руководит экскурсионной работой в пределах всей Абхазии. Его адрес: Сухум, Наркомпрос. Оно содержит следующие экскурсионные базы в течение летнего сезона: 1) Сухумскую базу на 150 человек по Ольгинской ул. в помещении 3-й трудовой школы, против парка профсоюзов; 2) Псыртцхинскую базу в совхозе Псыртцха (б. Новый Афон) на 50 человек, в помещении русской школы; 3) Каманскую базу в совхозе Каманы в с. Михайловском на 20 человек; 4) Очемирскую базу в помещении грузинской школы девятилетки на 20 человек; 5) Цебельдинскую базу в с. Цебельда в помещении армянской школы на 20 человек и в с. Аджары тоже в помещении школы на 20 человек.

Базы главполитпросвета оборудованы матрацами; на всех базах можно получить кипяток. Плата за остановку с членов профсоюза 35 коп. в сутки.

На названных маршрутах в селениях, где нет баз, экскурсантам отводится помещение для ночлега в местных школах – в Гудаутах, в с. Александровском, в Латах, в Ткварчелах и в с. Акваске. Экскурсанты обязываются уплатить только услуги сторожа.

Экскурсионное бюро в Сухуме организованным группам экскурсантов предоставляет руководителей-экскурсоводов за установленную плату. При бюро устраиваются для экскурсий беседы по истории и археологии Абхазии, по ее экономике и перспективам ее развития, на ботанические темы и беседы краеведческого характера.

¹ С. Анисимов, Военно-сухумская дорога и курорт Теберда, Гиз, Москва 1930 г.

КАМАНСКИЙ МАРШРУТ

Сухум – Остроумовское ущелье – с. Свобода – сталактитовая пещера – с. Михайловское – переправа через р. Гумисту – совхоз Каманы. Общее протяжение пути до развалин Каманского монастыря около 13 км. Экскурсия совершается за 2 дня с ночлегом на Каманской базе экскурсбюро и с возвращением на следующий день по тому же маршруту.

Сталактитовые пещеры находятся в 8 км от города в местности Гумо на расстоянии около 1 км от с. Михайловского, по левую сторону от дороги. В этих пещерах три зала с куполообразными сводами, с узкими переходами. Со сводов свешиваются сталактиты самых разнообразных форм. Они производят очень сильное впечатление, особенно при свете факелов, при вспышках магния или электрического фонарика или даже просто свечей. Входное отверстие в пещеру очень узкое, и метра два приходится пробираться ползком. Чтобы чувствовать себя увереннее и спокойнее, следует взять проводника из местных жителей.

Селение Михайловское в 9 км от Сухума представляет собою колонию греков табаководов. Здешние табачные плантации славились производством высших сортов табака «трапезонд». Дорога от с. Михайловского до Каман идет по красивой долине р. Гумисты и через 4 км приводит в глубокую горную котловину, где сохранились развалины древнего христианского монастыря, постройка которого относится к IV–V вв. Вокруг него – следы древнего поселения.

КЕЛАСУРСКИЙ МАРШРУТ

Сухум – р. Келасури – сталактитовые пещеры – с. Александровское – колония Нейдорф – колония Найденберг – Сухум.

Этот маршрут направляется из Сухума по шоссе на Дранды. В 5 км от города он приводит к р. Келасури недалеко от ее устья. Здесь сохраняются развалины древних крепостных стен, сложенных из камня. Стены эти идут по левому берегу Келасури, вверх по ее течению. Их остатки прослежены далеко вверх в глубь страны. Это так называемая «Великая абхазская стена», или укрепление, которое, вероятно, окружало всю южную половину Абхазии. Эта огромная линия обороны упоминается у древних писателей, у Птоломея и других, под названием стены Кораксиенов. Она шла сначала по левому берегу Келасури, от нее сворачивала к с. Мерхеули на р. Маджарке, оттуда шла к р. Кодору, которую пересекала у

с. Наа, и шла дальше к с. Джгерди, где от этой укрепленной линии сохранился еще целый ряд башен такого же типа, как «замок Баграта» (см. выше). Дальше остатки стен прослежены в направлении с. Чилоу, затем они идут к с. Гуп, еще дальше к востоку к с. Бедиа до р. Ингура. Для любителей археологии представляет серьезный интерес проследить всю «Великую абхазскую стену». Для обычной экскурсии достаточно познакомиться с нею на участке, идущем по р. Келасури, начиная от ее устья.

Вверх по ущелью этой реки идет аробная дорога, которая километров через 9 приводит к с. Александровскому. Здесь у самого селения имеются чрезвычайно интересные сталактитовые пещеры, производящие очень большое впечатление. Входное отверстие в пещеры очень узкое, и по нему надо ползти метров 50. В самой пещере имеются два отвесных спуска метров в 5 и в 10 и, наконец, последний третий – больше 23 м. У последнего спуска можно видеть водопад, из которого начинается река, уходящая в дальние проходы пещеры. Для экскурсии в пещеру необходимо запастись веревкой, наколенниками и крепкими перчатками и, как при посещении всех сталактитовых пещер, магнием, факелами, электрическими фонариками или свечами. Ночевать можно в с. Александровском в школе. Чтобы не возвращаться в Сухум по тому же пути, можно из Александровского, переправившись на правый берег р. Келасури, пройти в немецкую колонию Нейдорф. Знакомство с хозяйством и бытом немцев колонии дает тоже весьма интересный материал. Из Нейдорфа около 2 км к западу до другой немецкой колонии Гнаденберг. От нее имеется дорога к р. Беслете и дальше идет шоссе в Сухум.

Экскурсия по Келасурскому маршруту вместе с посещением пещер совершается пешком в 2 дня. Общая длина пути около 30 км.

МАРШРУТ НА АЛЬПИЙСКИЕ ЛУГА И НА ВЕРШИНУ ДЗЫХВА (в 2 713 м)

Альпийские луга горы Дзыхва покрыты роскошной травяной растительностью с массой крупных ярких цветов. Вершина Дзыхвы является интереснейшим панорамным пунктом, откуда открывается вид на всю Абхазию. К востоку видна Черноморская низменность и горы Сванетии.

Маршрут этой экскурсии вначале совпадает с предшествовавшим, выходя из Сухума по Драндскому шоссе до устья р. Келасури. Отсюда он идет вверх по долине этой реки сначала по аробной до-

роге до с. Александровского, где, осмотрев сталактитовые пещеры (см. выше), можно переночевать. Дальше вверх дорога идет через с. Екатериновское, поднимаясь по ущелью той же р. Келасури до с. Чадал (24 км от Сухума). Это последний населенный пункт. Отсюда надо двигаться по охотничьей или пастушьей тропе, или почти без тропы, еще около 20 км. На пастбищах Дзыхвы имеются кочевья пастухов. Эту экскурсию из Сухума можно сделать дней за пять, считая 3 дня на под'ем и 2 дня спуска.

ГУЛЬРИПШСКИЙ МАРШРУТ

Эта экскурсия совершается по маршруту Сухум – Драндское шоссе – устье р. Келасури (начало «Великой абхазской стены») – устье р. Маджарки – «Диоскурия» (отделение совхоза Ильича) – Гульрипш – санаторий им. Ленина – совхоз Ильича – башня на берегу моря – возвращение в Сухум по той же дороге. Общая длина маршрута туда и обратно около 24 км. Дорога идет по шоссе. Экскурсию можно сделать в один день в автобусе, в экипаже или пешком. В Гульрипше в прекрасном парке с субтропическим насаждением расположены два санатория им. В. И. Ленина для легочных больных (см. выше). Башня на берегу моря представляет интересный панорамный пункт, с которого видно все побережье от Кодорского мыса до бухты Нового Афона.

ТКВАРЧЕЛЬСКИЙ МАРШРУТ

Это экскурсия к месту пробных разработок т кварчельского угля¹ и Ткварчельским, или Аборанским серным источником, представляющем народный курорт в верховьях р. Гализги. Экскурсия совершается по маршруту Сухум – Очемчиры – с. Беслабух – с. Акваске – с. Падгу – с. Ткварчелы.

До г. Очемчиры около 53 км можно поехать в автомобиле или на пароходе. От Очемчир до с. Ткварчелы 33 км. Из них на протяжении первых 15 км имеется колесная дорога, а последние 20 км надо ехать верхом или итти пешком по вьючной тропе.

В Очемчирах можно ночевать на базе в школе. В Ткварчелах тоже надо сделать ночевку в школе.

¹ С. Анисимов. Военно-Сухумская дорога, Гиз. 1930.

Ткварчельские, или Аборанские серные источники имеют очень обильный дебит – около 209 тыс. л в сутки и температуру от +25 до +36° С. В летнее время, с июня по сентябрь, у их можно всегда застать человек в 300 больных, которые лечатся тут от ревматизма, ожирения, болезней сердца, невралгии, женских болезней и пр. Курортное управление Абхазии проектирует здесь оборудовать курорт, но пока больные живут в шалашах или палатках.

Всю экскурсию можно сделать дней за 6.

ЭКСКУРСИЯ НА ЦЕБЕЛЬДУ

(См. маршрут Военно-сухумская дорога). Цебельда представляет собою небольшое плоскогорье, расположенное недалеко от Сухума, служащее дачным местом для его жителей в наиболее жаркие месяцы лета. В то же время это весьма интересный в археологическом отношении район, так как здесь сохранились в большом числе развалины замков-крепостей и храмов. Наиболее интересными здесь являются развалины крепости на небольшой возвышенности в 1 км от усадьбы б. имения Воронова. В том же имении находятся развалины древнего храма. Приблизительно в 2 км от него, к северо-востоку от с. Ольгинского в б. имении Рейнгардта, также на небольшой возвышенности, находится другой такой же памятник, представляющий теперь развалины. Весьма много разнообразных и интересных находок в виде каменных ядер, кровельных черепиц и другого строительного материала дает лучше других сохранившийся цебельдинский храм, находящийся на возвышенности Ахыш близ с. Полтавского (в 3–4 км от Ольгинского).

В селениях, расположенных на Цебельде, летом сдаются дачи и отдельные комнаты.

На Цебельде можно ночевать на базе Главполитпросвета в армянской школе в с. Захаровке на базе «Совтуриста». Проезд в автобусе стоит 3 р. 50 к.

МАРШРУТ ИЗ СУХУМА НА САНЧАРСКИЙ ПЕРЕВАЛ – В ДОЛИНУ ЗАГДАН – В УРОЧИЩЕ СТАРОЕ ЖИЛИЩЕ – В СТАНИЦУ ЗЕЛЕНЧУКСКУЮ

Кроме всем известной Военно-сухумской дороги через хребет Абхазских альп в 60-х годах была разработана войсками от станции Зеленчукской военная Санчарская тропа, более или менее сохранившаяся до настоящего времени. Экскурсия по ней пред-

ставляет не меньший интерес, чем по Военно-сухумской дороге. От Сухума эта тропа идет километров 10 по колесной дороге до селения Андреевки, а дальше переходит во вьючную тропу. Она углубляется в горы по лесной долине р. западной Гумисты. По ней она идет до урочища Двуречье, откуда поворачивает в под'ем на Чедымский хребет к перевалу Ачавчар на высоте 1 360 м. Отсюда тропа спускается на левый берег р. Бзыби к урочищу Псху на высоте 487 м находящемуся в равнине, нанесенной рекою. Здесь приходится переправляться через Бзыбь вброд на правый берег, что обычно не представляет затруднения. Однако после дождей река вздувается, и приходится ожидать пока спадет паводок.

Дальше дорога идет сначала по долине Бзыби, а потом по долине ее притока Адгера до р. Ахей, на которой был раньше мост. Здесь у места бывшего моста тропа переходит в крутой под'ем на хребет Афыстрах, представляющий один из отрогов Главного хребта, по которому и поднимается на Санчарский перевал высотой в 2 903 м.

Общее протяжение тропы от Сухума до перевала 81 км. Почти на всем протяжении можно ехать верхом и вести вьючных лошадей. Более или менее труден для лошадей под'ем из Двуречья на небольшом протяжении метров на 150–200, по вертикальной линии, затем под'ем на Чаедымский хребет и особенно спуск с него по скалистому карнизу перед переправой через Бзыбь.

На северном склоне за Санчарским перевалом тропа идет сначала к поляне с пихтовой рощей, где находилась раньше контора разведочного рудника Санчарского месторождения магнитного железа, стоявшая невдалеке от перевала. Спуск к пихтовому лесу нетруден, но дальше тропа выходит в очень узкое и скалистое ущелье р. Большой Лабы и становится очень неудобной. Приходится часто переходить с одного берега на другой без мостов. Так путь идет до впадения в р. Лабу р. Пхиа. Здесь тропа разветвляется: одна ветвь ее продолжается по долине Лабы и километрах в 5½ приводит в расширенное место долины, которое называется Загданом. Здесь растет прекрасный нетронутый лес, в котором, говорят, и сейчас еще сохраняются зубры. В котловине Загдан много всяких других зверей – медведей, оленей и серн. Это очень соблазнительное место для охотников. В прежнее время, лет 150 назад, котловина Загдана была населена карачаевцами. Теперь это безлюдное место.

Второй вариант тропы от впадения р. Пхиа полого поднимается в восточном направлении на хребет, представляющий собою во-

дораздел между реками Пхиа и Иркызом. При этом под'еме тропа снова разветвляется, причем от нее отходит в северном направлении ветвь, идущая круто в под'ем на перевал Чилик, на высоте 3 028 м, который находится на отрезке Главного хребта Абишихара-Ахуб. Прямо над перевалом Чилик к востоку высится г. Чилик высотой в 3 241 м.

Тропа, идущая с Санчарского перевала на водораздельный хребет между Пхиа и Иркызом, спускается в долину р. Иркыз и приводит к урочищу Старое жилище, к лесной караулке на р. Зеленчуке, на высоте 1 311 м. Здесь кончаются суровые необитаемые места. Долина Зеленчука носит иной характер и привлекательна так же, как долина р. Теберды у курорта на Военно-сухумской дороге. От Старого жилища идет уже довольно хорошая дорога до б. Зеленчукского монастыря, все время по левому берегу реки, на протяжении километров 26. От монастыря же до станицы Зеленчукской остается всего 29 км колесной дороги по правому берегу Зеленчука. Зеленчукский монастырь интересен тем, что в нем сохранились развалины построек и погребения каких-то древних насельников Зеленчукской долины.

Экскурсия от Сухума до Санчарского перевала и обратно верхом требует дней 5, а пешком не менее дней 8.

От перевала до станицы Зеленчукской, если сделать крюк в долину Загдан и подняться на перевал Чилик, что представляет основной интерес экскурсии, потребуется верхом дней 5, пешком дней 8.

Во время описанной экскурсии надо иметь в виду, что почти весь путь совершается лесом, где всегда можно иметь дрова для костра и без затруднений ночевать под открытым небом. С Санчарского перевала открываются очень широкие виды на снежные вершины и на лесные долины под ними. Также интересны виды с Чедымского и с водораздельного хребтов между Пхиа и Иркызом или с хребта Абишихара-Ахуб. С вершины же Чилик вид настолько широк, что при ясном небе можно видеть и море. Для всей экскурсии надо нанять в Сухуме лошадей и проводников. По пути здесь ничего иметь нельзя. (Карты В 4, Г 4, В 5, Г 5.)

ЭКСКУРСИЯ ОТ СУХУМА ДО ЗУГДИДИ ПО МИНГРЕЛИИ

Очемчиры. В 55 км по шоссе к юго-востоку от Сухума местечко Очемчиры. Оно построено на низменном наносном берегу при устье р. Гализги, которая составляет границу между Абхазией и

Самурзаканью (простирается между Гализгой и Рионом). Местное население – абхазы – очень сильно смешано здесь с пришлым элементом: турками, греками, русскими, грузинами, армянами. В Очемчирах всего около 2 тыс. жителей.

Очемчиры – естественный порт и торговый центр довольно живого земледельческого района. Отпускается портом главным образом кукуруза. Потом идут лес и фрукты.

Имеется почта, телеграф, аптека, гостиница б. «Ялта», лесопильный завод.

В Очемчирах перед войной возник дачный поселок.

Марганцевые, медные, железные и серебро-свинцовые руды и каменный уголь. В 32-м км от Очемчир у с. Гупсе открыты залежи марганцевой руды и железных, медных и серебро-свинцовых руд. На землях с. Бедиа и Ткварчельской казенной дачи найден в большом количестве каменный уголь. Это известные месторождения, где площадь каменноугольных залежей определяется в 205 кв. км при горизонтальном залегании пластов.

На Ткварчельском месторождении ведутся большие работы по оборудованию рудников и путей сообщения¹.

Археологические памятники. Вверх по р. Гализге в горах, в 22 км от Очемчир, имеются развалины древней церкви, постройка которой относится к X в. Здесь возник в 1900 г. женский монастырь Моква.

Зугдиди. После Очемчир шоссе (и строящееся полотно Черноморской железной дороги) отходит от моря, огибая сильно заболоченные области, пересекает р. Ингур и входит в г. Зугдиди, центр Мингрелии, на линии вновь строящейся Черноморской железной дороги, по которой в 1928 г. открыто движение от ст. Зугдиди, соединенной с магистралью Закавказской железной дороги². В Зугдиди имеются – Сельхозбанк, кооперативы, театр им. Цхакая, почта, телеграф, столовая «Красная» по улице Махрадзе, малярная станция, Дворец труда и очень интересный Мингрельский музей в городском парке, б. усадьба Гелована.

Далее шоссе направляется к ст. Квалони Закавказской железной дороги, находящейся в 32 км от моря (от Поты).

¹ См. подробное описание. С. Анисимов, Военно-Сухумская дорога, Гиз. 1930.

² В настоящее время приступлено к достройке южного участка Черноморской железной дороги от ст. Зугдиди к Сухуму. Закончить всю постройку Черноморской дороги до Туапсе предполагается в 1932 г.

Реки Ингур и Рион. Главные реки Мингрелии – Рион и Ингур. Ингур вытекает из ледников вершины Шхара в Сванетии. Рион вытекает из ледников Главного хребта, у Мамисонского перевала на Военно-осетинской дороге. Тут он мчитя по ущельям и тащит за собой огромные камни, гальку и песок. На равнину Рион выходит у г. Кутаиса и по дороге к морю описывает огромные дуга посреди болот и густых лесов. Каждый ливень в горах приносит Риону половодье. Воды его начинают бурлить, поднимаются на 4–6 м, разливаются кругом по лесам и болотам, выламывают с корнями деревья, размывают берега и тащат к морю громадное количество ила. Такие половодья здесь не редкость.

По низовьям Риона и Ингура простирается теперь плоская невысокая равнина, а в доисторическое время на этом месте был морской залив. Реки в течение тысячелетий понемногу затягивали его галькой и илом. Около города-порта Поти видны развалины старой крепости. Из грузинских летописей известно, что этому укреплению 1 500 лет, что стояло оно у самого моря. Теперь же оно очутилось среди непроходимых болот, в более чем в 5 км от берега. Если за 1 500 лет берег вырос на 5½ км, то нет ничего удивительного, что в течение тысячелетий образовались обширные низменности по берегам Риона и Ингура.

Малярия. Плоские речные берега и болота заросли частыми лесами; солнце только сверху нагревает их листву, под ее густой сетью вечный сумрак, сыро и душно – все условия налицо, чтоб тут плодились малярийные комары.

Посевы риса. Болотистые заросли занимают широкие полосы при устьях Риона и Ингура. Внутри болот расположилось о. Палестом 32 км в окружности. В непроходимых лесах, растущих на гнилом болоте, гурийцы и мингрельцы производят кое-где посевы риса.

Мингрелия. Мингрелия заключена между Рионом и Ингуром, между Цхенис-Цхали и морем, входит в состав Зугдидского и Сенакского уездов. Низменная часть страны называется Одиши. Мингрелия это вечнозеленые сады и леса, среди которых в чаще деревьев совершенно теряются жилые постройки. Населена Картвенским племенем мингрелов. Главное занятие их – посев кукурузы и лесной промысел, садоводство и виноградарство. Подсобные промыслы – разведение шелковичного червя и сбор лаврового листа и других диких растений и плодов. Это богатейший, но мало культивированный край. Колхида древних. Море, реки, горы и

субтропическая растительность снабдили его всеми благами природы, но они же создали здесь влажный расслабляющий климат, плодящий малярию. Мингрелы сильно страдают от малярии, с которой в последние годы начали усиленную борьбу противомалерийные станции. Это красивейший народ, сохраняющий много своеобразного в своем быту. Мингрельский, или мингрело-лазский язык – один из языков картвельской группы.

ОТ СУХУМА ДО ПОТИ

От Сухума до Поти 6 часов езды на пароходе. Поти это портовый город, центр экспорта марганца. Расположен в устье Риона среди заболоченного побережья. Километров на 100 от Поти Рион судоходен. Со времени возникновения марганцевых разработок порт в Поти лет 30 строился и перестраивался. Затрачено на него было 20 млн руб., но он оставался мало удобным. Лишь в последние годы перед войной создан марганцевый элеватор. Теперь порт расширен так, что может сразу стоять до 10 океанских пароходов. Из Поти вывозится весь Чиатурский марганец.

Построены большие железные мосты через Рион и Малтавку, подняты и шоссированы многие улицы, построена больница, электрическое освещение и трамвай.

Имеется Ботанический сад, Городской сад из субтропических насаждений. Госбанк, почта, телеграф.

ГЛАВА ДЕВЯТАЯ

БАТУМ И ЕГО ПОБЕРЕЖЬЕ

Местоположение. Батум – административно-политический, промышленный и культурный центр АССР Аджаристана. Расположен на $41\frac{1}{2}^{\circ}$ северной широты на берегу обширной бухты. Батум основан всего лет 50 назад и теперь представляет правильно распланированный, очень культурный город. Вместе с побережьем на пространстве приблизительно 30 км береговой линии – это прекрасная и очень обширная климатическая станция для туберкулезных и легочных больных, слабых, ревматиков и людей, страдающих болезнями сердца.

На приморской полосе к северу от Батума по берегу моря вдоль железной дороги расположены дачные местности – Махинджаури, Зеленый мыс, Чаква, Цихис-Дзири и Кобулеты. Батумское побережье с востока ограничивается горами Аджаристана, которые то придвигаются к самому морю и образуют скалистые мысы, то отходят от него, и в таких местах создаются плоские прибрежные низменности, уходящие в глубину страны на расстояние от 2 до 7 км. Севернее мыса Цихис-Дзири горы отходят от моря и образуют Кобулетскую низменность, представляющую самую южную часть Черноморской низменности, простирающейся к северу по берегу моря до Сухума.

Горы Аджаристана достигают высоты 2 500 м; их склоны сплошь покрыты лиственным лесом, в нижней полосе чрезвычайно густым, перевитым лианами, в верхней полосе с более редкими и с более мощными деревьями. Выше 2 100 м горная часть Аджаристана покрыта альпийскими лугами.

По долинам всех рек, где расположилось аджарское население, на местах, расчищенных от леса, сеется главным образом кукуруза. На прибрежной полосе много насаждений субтропических деревьев. Культивируются виноград, лимоны, апельсины и другие фрукты. В садах и парках растут лавры, магнолии, разные виды пальм, агавы и множество других видов вечно зеленой субтропической растительности. В течение всего года, даже в январе, многие из этих растений цветут. В Ботаническом саду на Зеленом мысу акклиматизированы растения всех влажных субтропических стран мира.

Климат. Батум и Батумское побережье совершенно правильно считаются субтропиками. Это одно из исключительных мест земного шара, замкнутый мирок, где природа проявила свое творчество с несдержанной щедростью. Море создало здесь прекрасную бухту с вечно зелеными горными берегами, с панорамой, близкой к Японии и Цейлону. Вся береговую полосу одела богатая субтропическая растительность, а с далеких горных хребтов глядят вечно снежные высоты Кавказа, при этом $41\frac{1}{2}^{\circ}$ северной широты обеспечивает яркое жгучее солнце, а море, обогревая климат Батумского побережья в зимние месяцы, в летнее время дает ему необходимую прохладу.

Климат приморской полосы тепло-влажный. Средняя годовая температура $+14,6^{\circ}$, летняя $+22,5$, зимняя $+7,4^{\circ}$ весенняя $+12^{\circ}$ и осенняя $+16,7$. Самое замечательное свойство Батумского побережья – ровность температуры, без резких колебаний. Среднее месячное колебание ее меньше 3° ($2,9^{\circ}$). Барометрическое давление здесь высокое – среднее равняется 761 мм. Среднее колебание в ту или другую сторону 24 мм. Количество атмосферных осадков огромно – в среднем 2 370 мм, но дожди выпадают здесь большей частью в виде коротких тропических ливней. Дней с дождями здесь 41 %, или около 150. Большая часть дождей выпадает, начиная с декабря. Но дождевые воды быстро стекают в море, так как почвы на береговой полосе состоят из гальки или крупного гравия, а в остальных местах из латеритов или глинистых красноземов. Обилие дождей и состав почвы обеспечивают полное отсутствие пыли, что представляет огромную ценность в лечебном отношении. В среднем относительная влажность колеблется от 60 до 80%. Туманы очень редки. Совсем безоблачных дней – около 20%, отчасти облачных 55% и пасмурных 25%. Больше 100 дней в году полного безветрия. Весной и летом воздух постоянно вентилируется бризами: днем с моря, а вечером с гор, что очень умеряет жару. Температура моря с января по март в среднем $+9,1^{\circ}$, с апреля по июнь $+15,6^{\circ}$, с июля по октябрь $+23,8^{\circ}$, в ноябре и декабре $+13^{\circ}$, а средняя годовая $+16,3^{\circ}$. Морское течение Черного моря в зимние месяцы приносит к берегам Батумского побережья теплые воды, а господствующие в это время юго-западные ветры пригоняют их к берегу.

Лечебные средства. Описанный субтропический климат в соединении приморской полосы с горами дает возможность комбинировать здесь все виды климатического лечения солнцем, воздухом,

морскими купаниями и горными прогулками. При этом Батумская климатическая станция, открытая круглый год, имеет чистый, богато озонированный воздух, обилие тихих безветренных дней, обширный пляж из гальки и гравия и очень теплую чистую морскую воду. Близость же гор дает возможность организовать санатории на различных высотах – до 500 м и больше.

До последнего времени Батумское побережье при всех отмеченных качествах отличалось высокой малярийностью, что очень понижало его лечебную ценность. Но в последние годы в Аджаристане широко проводятся противомаларийные мероприятия, организованы две противомаларийные станции в Батуме и Кобулетах, широко ведутся осушительные работы и среди населения пропагандируются систематические приемы хинина (хинизация). В результате малярия здесь очень быстро пошла на убыль. По наблюдениям двух последних летних сезонов заболевания среди приезжих были единичными.

Показания. На Батумское побережье подлежат направлению:

Больные с туберкулезом легких в стадии субкомпенсации, без больших колебаний температуры, без частых и обильных кровотечений, с процессами преимущественно продуктивного характера, стационарными или медленно прогрессирующими.

Однако такие больные должны направляться лишь на период времени с половины сентября до половины мая. Летом здесь бывают сильные жары, и легочные туберкулезные больные начинают чувствовать себя плохо, худеют, и у них нередко открывается кровохарканье.

Летом здесь могут лечиться лишь больные с небольшим туберкулезным процессом в стадии компенсации, когда нет никакой опасности кровохарканья и возможно проводить интенсивное солнцелечение.

Кроме этих заболеваний в течение круглого года показаны: 1) туберкулез гортани без глубокого поражения хрящей, без явления стеноза и резкой дисфагии, 2) туберкулез бронхиальных желез с субфебриальной температурой, 3) туберкулез кожи, мочеполовой системы (почек, мочевого пузыря, яичек, матки и ее придатков) без гектической лихорадки и кахексии, 4) выпотные серозные плевриты, 5) не туберкулезные заболевания легких, катарры верхних дыхательных путей, неразрешающиеся пневмонии, бронхиты, 6) анемия, хроническая малярия, хроническая интоксикация, в периоде выздоровления после тяжелых болезней и операций 7) паренхиматозные нефриты, 8) рахит и экссудативный диатез у детей.

Противопоказаны независимо от времени года: 1) туберкулез легких в стадии декомпенсации быстро прогрессирующий, с явле-

ниями тяжелого истощения, частыми кровохарканьями, постоянной гектической температурой, 2) распространенный туберкулез гортани при одновременном поражении соседних областей (глотки, неба, языка), 3) тяжелые поражения костей, суставов, желез и брюшины с обильным выделением гноя, высокой температурой и сильным истощением, 4) выраженный туберкулез кишечника, 5) туберкулез, осложненный ирритативными формами неврозоз.

Сезоны. Соответственно климату на Батумском побережье два сезона: один теплый – с июля по октябрь и другой холодный с ноября по май. Первый является сезоном морских купаний на обширном морском пляже, где хорошо оборудованы купальни и теплые морские ванны. Особенно хорош конец сентября и первая половина октября, когда почти не выпадает осадков.

Лечебные учреждения. Курортное строительство в Аджаристане пока еще только начинается. Поэтому лечебных учреждений здесь пока мало.

Ванные здания находятся в Батуме на пляже у приморского бульвара. Отпускают теплые морские ванны, имеется грязевое отделение.

Купальни. В открытом море на пляже против бульвара.

Грязелечебница при железнодорожной больнице, куда лечебные грязи доставляются с курорта Ахтала Тифлисской губ.

Физио-терапевтический институт – пока еще находится в стадии организации.

Серные источники и серные ванны. В 5 км от Батума по железной дороге в дачной местности Махинджаури имеются серные источники. У них два бассейна глубиной около 1 м. Источники эти принадлежат к теплым серно-щелочным водам слабой минерализации. Их радиоактивность 1,74 ед. махе. У источника несколько ванных кабин. Небольшая гостиница.

Воды источника по трубам проведены в общий бетонный бассейн, расположенный на противоположном берегу реки.

Санатории и дома отдыха. В Батуме курортное управление Аджаристана никаких санаторий не имеет. Его санаторий на 100 мест оборудован в Кобулетах. Там же имеется дом отдыха Совпрофа ССР Грузии на 60 мест и дом отдыха Главсоцстраха на 70 мест.

Размещение этих лечебных учреждений в Кобулетах вызвано тем, что климат их выделяется особыми достоинствами среди других мест Батумского побережья. Здесь больше солнечных дней, меньше атмосферных осадков и меньше относительной влажности вследствие того, что горы здесь уходят далеко от берега моря. Лучшие месяцы в Кобулетах – апрель, май, ноябрь, декабрь.

Гостиницы и помещения. При относительно небольшом количестве лечебных учреждений в Батуме и на его побережья (сравнительно с другими курортными местностями Кавказского побережья) весьма достаточный жилищный фонд, где приезжающие хорошо и легко устраиваются. В самом Батуме имеются большие благоустроенные гостиницы: «Курортная», «Франция», «Европа» – улица Сталина, д. 3; «Ной» – Кутаисская ул. д. 8; «Аврора» – улица Камо, д. 13; «Версаль» – та же улица, д. 9; «Армения», «Колхида» – Торговая ул., д. 6; коммерческие номера – улица Ленина, д. 49; «Тифлис» – ул. Либкнехта, д. 17. При гостиницах имеются хорошие рестораны, много столовых, частных пансионатов и комнат. Лучшие гостиницы – «Франция» и «Европа».

Во всех дачных местностях побережья много благоустроенных дач, где сдаются квартиры и комнаты и можно иметь пансион. Кроме того имеется жилищный фонд курортного управления из 23 домов, где сдаются больше 100 комнат. Эти комнаты сдаются от 1 р. 50 к. до 2 р. 50 к. в сутки. Цены на комнаты в частных квартирах от 20 до 60 руб. в месяц в летний сезон. Место в санатории для организации – 140 руб. в месяц, для одиночных членов профсоюзов – 150 руб. и для остальных – 170 руб. Санаторий в Кобулетах отпускает обеды и полное питание живущим на частных квартирах. В Батуме при курортной гостинице тоже имеется диететическая столовая.

Курортное управление в Батуме дает все необходимые справки. В Кобулетах имеется курортное бюро.

Бульвар. Батумский бульвар – это одна из больших ценностей этого курорта. Он прилегает к берегу моря на протяжении 2 км. Ближайшая к пляжу аллея вся засажена пальмами. Пляж очень просторный и широкий с гладкой галькой. Посередине бульвара – ресторан. Совершенно неценимая прелесть батумского бульвара – широкий вид на море и вдали на снеговые вершины.

На бульваре расположены все спортивные учреждения города – трек, теннис, площадка для футбола и физкультурных упражнений.

Батумский бульвар по красоте, по планировке, по изобилию и мощности насаждений занимает первое место на всем Черноморском побережье.

ГЛАВА ДЕСЯТАЯ

ЭКСКУРСИИ В РАЙОНЕ БАТУМА

Батумское побережье и горы Аджаристана чрезвычайно интересны для экскурсии пешком, в экипаже, на автомобиле, автобусе или в открытых вагонах дачных поездов.

Экскурсбаза разворачивается в Батуме в летние месяцы в помещении совпартшколы «Совтуриста» на 100 человек (улица К. Маркса, д. 32). База обслуживает как плановые группы, так и отдельных экскурсантов, или так называемый «самотек», принимая их на остающиеся места. База предоставляет помещение, питание, организует окрестные экскурсии – в Чакову и в Ботанический сад и принимает запись на экскурсии по Военно-грузинской и Военно-осетинской дорогам. Записываться можно на месте и в Москве (Петровка, Столешников п., д. 16).

Железнодорожная линия и шоссе. Экскурсии в окрестностях Батума весьма облегчаются также и тем, что Батумское побережье прорезывает железнодорожная линия, соединяющая столицу Аджаристана с Тифлисом и центрами Союза. Эта железнодорожная линия, проведенная почти 50 лет тому назад (открыта в 1883 г.), имеет, конечно, огромное значение для экономической и культурной жизни Батума и всей Аджарской республики.

Кроме того Батум как порт (а в прежнее время и важный стратегический пункт) является узлом целой сети шоссеиных и грунтовых дорог.

Вот перечень этих шоссеиных путей, соединяющих с Батумом различные районы Аджаристана и других мест Грузии:

1. Шоссе Батум – Ахалцих в пределах Аджаристана имеет 126 км. Оно идет через с. Аджарис-Цхали, мимо строящейся гидроэлектрической станции Аджарис-Цхали, через уездные центры Кеда и Хуло на Годерский перевал.

2. От с. Аджарис-Цхали прямо к югу ответвляется шоссе на Ардаган, вверх по течению р. Чороха. Через 6½ км у с. Нижнее Марадиди оно достигает границы Турции.

3. Шоссе Батум – Сарп. Это шоссе идет к югу от Батума по берегу моря на протяжении 17 км к с. Сарп, пограничному с Турцией. На полпути оно проходит мимо старинной крепости Гония.

4. Шоссе Батум – Кобулеты. Общая длина его около 28 км. Это шоссе соединяет Батум со всеми окрестными дачными местностями.

ми (Махинджаури – Зеленый мыс – Чаква – Цихис-Дзири) и приводит в Кобулеты.

5. Шоссе Батум – с. Орта – Батум. Протяжение этого шоссе всего 5 км. Оно соединяет г. Батум со старым аджарским с. Орта-Батум.

Кроме этих шоссежных дорог, отремонтированных и приведенных в порядок в последние годы, при советской власти проведены еще новые дороги, соединяющие отдельные селения с железнодорожными станциями и уездными центрами или выводящие на шоссежные пути. По всем шоссежным путям производится регулярное сообщение на автобусах Закавказского треста. Кроме того для экскурсии по всем названным дорогам в Батуме всегда можно нанять извозчика.

ЭКСКУРСИЯ В ПОРТ БАТУМ

Батум представляет лучший порт на всем восточном побережье Черного моря. Он имеет глубокую гавань, вмещающую большие океанские пароходы. После Севастополя его бухта самая глубокая на Черном море. В ней одиннадцать причалов для океанских судов. В нефтяной гавани можно одновременно производить налив нефтепродуктами 5 судов. Батумская бухта хорошо защищена мысом Бурун-Табия и глубоко вдается в материк, поэтому во всякую погоду ее гавань удобна и безопасна для судов. Порт оборудован перегрузочными кранами, крытыми складами, подъездными железнодорожными путями, имеет сухой эллинг для поднятия судов при осмотре для ремонта и особую шлюпочную мастерскую. Грузооборот порта по внешней торговле весьма значителен. В 1926/27 г. – 1 627 500 т. Из них по импорту всего 90 300 т и по экспорту 1 537 200 т. При этом ввоз постоянно падает, а вывоз ежегодно возрастает. Главное место в грузообороте занимает нефть (92%). Она раньше доставлялась в Батум по железной дороге в вагонах-цистернах. Кроме того из Баку шел керосинопровод до Батума, а теперь построен и открыт в феврале 1930 г. новый капитальный нефтепровод. В 1928/29 г. Батумский порт посетило 412 иностранных пароходов и 263 парохода под флагом СССР.

При осмотре порта непременно следует посетить наливную станцию Нефтьсиндиката и нефтепровод.

ЭКСКУРСИЯ НА ГИДРОЭЛЕКТРИЧЕСКУЮ СТАНЦИЮ «АДЖАРИС-ЦХАЛИ» (АЦГЭС)

В Аджаристане строится мощная гидроэлектрическая станция на р. Аджарис-Цхали в 32 км от Батума близ с. Махунцеты. Экскурсию на эту станцию можно совершить по шоссе Батум – Ахалцих в автобусе или на линейке в один день. Осмотр станции представляет большой интерес. Русло Аджарис-Цхали в узкой теснине перегорожено плотиной американского типа, вследствие чего образовалось озеро, откуда вода через тоннель спускается в турбины генераторной станции. Энергия этой станции по расчетам должна снабжать не только г. Батум с его районом, но предполагается использовать ее для осушения всех болот в Аджаристане на пространстве 40 тыс. га. Аджаристан занимает первое место в Союзе по залежам алюминия, заключающегося в латеритах, или алюминиевых почвах, в которых содержится до 34% металла. Соответственно местным условиям используя энергию гидростанции на Аджарис-Цхали, можно вырабатывать в год до 1 300 т алюминия. Кроме того энергию этой станции можно будет использовать еще и для лесной промышленности, для переработки нефтепродуктов и для нужд Батумского порта.

МАРШРУТ ПО БАТУМУ

Общий вид города лучше всего со стороны моря. Надо взять шлюпку или фелюгу и несколько отъехать от берега, тогда откроется панорама бухты со всем зеленым амфитеатром окружающих горных высот.

Дальше следует осмотреть порт. Здесь в порту сосредоточены: таможня, агентство Совторгфлота, иностранное пароходное агентство, городская станция железных дорог, контора Наркомторга и др. Тут же на набережной или на улице Шмидта находится пристань рыбацких лодок, которые можно нанять для прогулки на парусах или на веслах по бухте.

Главная улица города – улица III Интернационала. На ней помещается большинство учреждений, лучшие магазины, редакция газеты «Пухара», Госбанк, почта, телеграф, телефон и др. Здесь же сквер с памятником В.И. Ленину.

Другая лучшая улица города – улица Ленина, где размещены народные комиссариаты Аджаристана – земледелия, юстиции, внутренних дел, здравоохранения, дворец труда, сельскохозяйственный банк и пр.

Коммерческую и промышленную жизнь города лучше всего наблюдать на турецком базаре, в кофейнях, лавках, кустарных мастерских, в персидских харчевнях-чайных с кальяном. Тут можно видеть, как дагестанские мастера ювелиры изготавливают серебряные изделия в лавках с открытой передней стенкой, мастера ремесленники шьют чувяки или стегают ватные одеяла, шьют одежды и пр.

Из учреждений надо отметить по улице Кооперации Дом крестьянина Аджаристана. При нем имеется аудитория, где устраиваются лекции и демонстрируются культурные фильмы, при ДOME крестьянина имеется библиотека-читальня и амбулатория для подачи медицинской помощи. Здесь всегда можно видеть в массе крестьян аджарцев, приезжающих в город за покупками и по делам. Скот и арбы размещаются во дворе. При ДOME имеется комната для ночлега.

Особенно интересны в Батуме учреждения, создающие кадры национальной интеллигенции, которая должна обслуживать все культурные нужды аджарского населения – педагогический техникум, индустриальный техникум, рабфак и др.

Одно из крупнейших культурных учреждений Батума – клуб аджарок. Его задача – культурная работа среди аджарских женщин. Посещение его является символом освобождения аджарок в бытовом отношении, так как до сих пор по религиозным и бытовым воззрениям аджарская женщина должна была быть затворницей и выходя из дому должна была носить чадру. При клубе имеются литературно-драматический и музыкальный кружки, библиотека и школа кройки и шитья.

Центральная городская библиотека с хорошо оборудованной читальней имеет большой научный отдел.

Крупным учреждением является Дом работников просвещения.

В бывшем военном соборе размещен республиканский краеведческий музей. В нем собраны предметы обихода, оружие, модели земледельческих орудий, построек и экспонаты, относящиеся к этнографии Аджарии. Интересен также ботанический отдел музея с гербарием всех акклиматизированных на побережье субтропических видов. Музеем заведует его основатель Н. Н. Гомон, руководящий обычно краеведческими экскурсиями по экспонатам музея.

Осмотр наиболее типичных для Батума субтропических насаждений в большом изобилии можно сделать в Городском саду, вход в который с улицы III Интернационала. Здесь имеются прекрасные аллеи магнолий, много огромных эвкалиптов и кипари-

сов, кокосовые и финиковые пальмы. Имеются два экземпляра тюльпанового дерева и весьма редкий вид хвойных, оставшихся от третичного периода, – гинкбилеба, с веерообразной хвоей. Много апельсинов, лимонов, японской хурмы, мушмулы и др. Посередине сада разбит цветник с фонтаном. Общая площадь сада 7 га, расположен он на берегу озера Нури-Гель, которое теперь предполагается осушить, так как на его берегах малярийные комары отлагают свои личинки.

ЭКСКУРСИЯ ПО КОММУНАЛЬНОМУ ХОЗЯЙСТВУ

Горисполком Батума имеет бюджет около 2200 тыс. руб. Бюджет этот бездефицитный. Главный доход дает порт. Ввиду такой значительности бюджета за его счет содержатся многие культурные учреждения в Батумском и других уездах. Из коммунальных предприятий отметим две электрические станции, энергия которых получается от двух новых мощных двигателей – дизелей. У города имеется водопровод, дающий около 5 млн л воды в сутки.

Бассейн этого водопровода находится в селении Орта-Батум. Гидроэлектрическая станция на Аджарис-Цхали (Ацгес) строится также на средства городского бюджета.

МАРШРУТ ПО ОКРЕСТНОСТЯМ БАТУМА

Прямо от порта можно идти по шоссе к железнодорожным платформам Барцхана, Тамара, мыс Кара-Дере и Махинджаури. Дорога идет по Батум-Кобулетскому шоссе на протяжении 6½ км. Экипаж или линейку до Махинджаури можно нанять за 2 руб.

Тотчас же за портом открывается довольно широкая прибрежная равнина. Вправо за ней видны горные отроги хребта Перанг. В стороне от шоссе, ближе к горам, на холмах расположены чайные плантации и чайная фабрика Салибаурского народного имения. Впереди один из отрогов хребта Перанг направляется к морю и заканчивается скалистым мысом Кара-Дере. По дороге к нему в 4 км от города, на очень красивой возвышенности сохранились развалины старого средневекового замка, носящего название замка царицы Тамары, подобно всем развалинам таких крепостей феодальной Грузии. Железнодорожная платформа также имеет название Тамары. Рядом с нею строится новый нефтеперегонный завод Азнефти.

Еще дальше и шоссе и железная дорога подходят к мысу Кара-Дере. На его скале очень живописно вырисовывается дача – дом отдыха. С мыса от дачи открывается широкая панорама на море и на все Батумское побережье.

За мысом Кара-Дере снова раскрывается равнина, так как здесь горы опять отходят от берегов. Впереди она заканчивается опять скалистым выступом Зеленого мыса. Эта равнина называется Махинджаурской. На ней расположилась дачная местность Махинджаури, вся покрытая дачными парками из тропических насаждений, плантациями апельсинов, мандаринов, лимонов, чая, масличных деревьев и виноградниками. Тут же в расстоянии 1 км от железнодорожной платформы имеются выходы радиоактивно-го минерального источника с ванным зданием.

ЭКСКУРСИЯ В ЧАКВУ И БОТАНИЧЕСКИЙ САД НА ЗЕЛЕНОМ МЫСУ

Это самая интересная из окрестных экскурсий, так как она дает знакомство не только с растениями, но и с пейзажем почти всех субтропических стран мира – Японии и Китая, юго-восточных штатов Северной Америки, южных склонов Гималаев, юго-восточной Австралии, южного Чили и Новой Зеландии.

От Батума до Чаквы по железной дороге 13 км. Билет стоит 22 коп.

Экскурсию, пожалуй, лучше начинать с народного имения Чаква, находящегося в ведении акционерного общества «Чаква», так как после Ботанического сада оно покажется менее интересным. От железной дороги до Чаквинского имения 3 км по шоссе, идущему через декоративный Чаквинский сад с насаждениями криптомерией, воскового дерева, камфарного лавра, хурмы, мандаринов, бананов и огромных красивых эвкалиптов.

После осмотра этого декоративного сада следует отправиться по шоссе, представляющему аллею из пальм и драцен к чайной фабрике. По дороге можно осмотреть небольшую бамбуковую плантацию и мастерскую бамбуковой мебели. Перед фабрикой чайная плантация. После осмотра фабрики через мандариновый сад следует пройти к Ботаническому саду.

От железнодорожной платформы Чаква до фабрики 3 км и от фабрики до Ботанического сада такое же расстояние.

Дорога в Ботанический сад мимо небольшого питомника приводит к будке сторожа, где надо купить билет для осмотра (ц. 10 коп.).

Так как сад разбит на 6 отделов с растениями и пейзажами названных выше 6 влажных субтропических стран, то следует осматривать их последовательно один за другим. При входе начинается Северо-американский отдел. Сначала идет группа американских магнолий. Дальше несколько сортов американских кормовых трав. Затем агавы и ликвидамбры. У пруда – плакучие ивы, кипарисы и пальмы. Дальше вдоль Итальянского бульвара посажены финиковые пальмы и кактусы. В конце его – маслины. По склону поднимаются насаждения вечнозеленого каменного дуба и в конце у крутого подъема в гору – группа бананов.

Справа от дороги у пруда заросли северо-американского бамбука. Дальше идет несколько видов американских дубов, переплетенных лианами с зарослями папоротника. Чтобы видеть весь Северо-американский отдел сада, надо пройти по Главному шоссе от домика главного садовника в беседку. Из беседки же открывается вид прямо на морской берег до мыса Цихис-Дзири и на все Чаквинское имение.

Отсюда можно пройти к Мексиканскому бульвару из пальм и американских кипарисов. Бульвар этот приводит к самому интересному месту сада – к высокому горному мысу с площадкой у могилы проф. А. Н. Краснова, основателя и создателя этого замечательного сада. Творческая работа Краснова создала эти удивительные пейзажи тропической растительности. А. Н. Краснов первый установил, что в геологической истории Батумского побережья было время, когда берег погрузился в морские воды, и тогда роскошно развитая здесь растительность третичного периода, близкая к современной субтропической, вся погибла. Потом, когда берега снова вышли из морских вод, поблизости не оказалось мест и очагов, откуда подходящий к климату и почвам растительный мир мог бы снова распространиться по Батумскому побережью, и здесь прижились средиземноморские виды растительности, которые одели берега понтийским лесом из различных лиственных пород, сохраняющих листву 9–10 месяцев в году, перевитых лианами, с подлеском из папоротников. Теперь, когда человек завез сюда различные виды растительности субтропических стран, они, можно сказать, нашли здесь вторую родину и успешно борются с местными видами. Поэтому на Зеленом мысу и удалось создать по идее А. Н. Краснова искусно скомпонованные растительные пейзажи всех влажных субтропических стран, а вокруг них сохраняется большой заповедник нетронутого человеком местного понтийского леса в том виде, в каком он был до появления всех новых насаждений.

От могилы А. Н. Краснова с Мексиканского бульвара можно перейти в Японский отдел. Здесь сначала идут всевозможные виды чайных кустов, затем очень разнообразные японские хвойные породы и между ними – пробковая ель. Дальше тут имеется единственный экземпляр фисташкового дерева и несколько лаковых деревьев. По бокам дорожек много цветущих растений, на площадке – агавы, пальмы и японский каменный фонарь. Дальше идет карликовый парк с прудом, изображающим озеро с водопадом, с различными породами японских дубов и азалий и с характерными для Японии карликовыми деревьями. В начале осени на пруду можно видеть цветы лотоса.

В Японском отделе имеются вечнозеленый дуб, бамбук, японский клен, масличное дерево, мыльное дерево, из семян которого японцы вырабатывают мыло, восковое дерево, японские груши, хурму, таро и др.

Из Японского отдела проход ведет в Гималайский отдел. Самыми характерными деревьями его являются вечнозеленые клены и дубы, олеандры, финиковые и кокосовые пальмы со съедобными плодами, гималайские сосны и кипарисы.

За Гималайским отделом ниже по склону – Австралийский. В нем самыми характерными являются различные виды эвкалиптов, затем большая коллекция австралийских акаций и каучуконосов, т. е. каучуковых деревьев, араукарий и др.

Отсюда можно пройти к оранжереям, вокруг которых имеются опытные участки, где ведутся опыты по акклиматизации разных промышленных и технических растений – по культуре чая, камфарного лавра и многих других.

От оранжереи следует спуститься в Новозеландский отдел, тоже чрезвычайно разнообразный и богатый. Среди технических растений здесь интересен новозеландский лен. Дальше дорога приводит к метеорологической станции и от нее вниз, мимо казармы рабочих, в Чилийский отдел, пока еще не совсем организованный. Отсюда можно возвратиться к казармам и идти по главному шоссе к Зеленому мысу. С него можно полюбоваться видами на море и побережье и оттуда спуститься к даче б. Баратова, вошедшей теперь в состав Ботанического сада, где имеется прекрасный цветник и очень красивые насаждения пальм и других растений.

Отсюда разработан спуск прямо к железнодорожной платформе Зеленый мыс.

Возвратиться в Батум можно с вечерним поездом или на автобусе (ц. 75 коп.).

На Зеленом мысу можно осмотреть еще Агрономический техникум с мандариновой плантацией и опытным акклиматизационным садом и полем и богатый музей-гербарий.

Описанная экскурсия дает очень много интересного материала. Ее правильнее разделить на 2 дня. В таком случае осмотр Ботанического сада удобнее вести в обратном порядке, начиная от железнодорожной платформы Зеленый мыс.

ЭКСКУРСИЯ НА ЦИХИС-ДЗИРИ И В КОБУЛЕТЫ

Эта экскурсия совершается также по железной дороге до платформы Цихис-Дзири. Здесь, возвратившись несколько назад по полотну железной дороги, надо подняться на крутой мыс над морем, где помещается биологическая станция Грузинского университета. Построенная в стиле средневекового замка, она выглядит очень красиво и представляет собою интересный панорамный пункт, откуда открывается прекрасный вид на высоты Цихис-Дзири, на Черное море и горы. На станции и окружающих дачах много субтропических насаждений. В Цихис-Дзири, кроме того, имеется горный клуб и опытная плантация каучуконосов Резинотреса.

Затем, вернувшись на железнодорожную платформу, можно проехать в Кобулеты (22 км от Батума). В Кобулетах прямо от вокзала идет шоссе, представляющее сплошную улицу на протяжении 7½ км параллельно берегу моря до местности Пичвари. По обеим сторонам ее идут постройки и сады. Те, что расположены в сторону моря, лучше, чище и в них больше воздуха. Эта улица и есть дачная местность Кобулеты. От вокзала она начинается базаром, в конце которого размещены на площади Карла Маркса все учреждения, – исполком, милиция, почта, телеграф, кооперативная лавка. Дальше она называется улицей Ленина; до дачи Люцена на ней расположено около 200 дач. От дачи Люцена до Пичвари (пичви – сосна) улица называется Месхетской. На ней тоже примерно до 200 дач.

В Кобулетах прекрасный пляж и климат, имеющий преимущества перед Батумом: больше солнечных дней, меньше относительной влажности и лучше вентиляция – бризами. Лучшие месяцы в Кобулетах – апрель май, ноябрь и декабрь. Постоянных жителей 2 тыс., приезжих бывает ежегодно до 20 тыс. В Кобулетах имеется, как указано выше, курортное бюро, санаторий курортного управления Аджаристана и дома отдыха – Совпрофа и Главсоцстраха Грузии.

ЭКСКУРСИЯ НА ВЕРШИНУ Г. МТИРАЛ (в. 1 615 м) НА АДЖАРСКОМ ХРЕБТЕ

Подъем на вершину занимает 6–7 часов, т. е. экскурсия заполняет целый день. Ранним утром следует отправиться на линейке до с. Орта-Батум по Орта-батумскому шоссе через турецкий базар, порт, товарную станцию и местечко Барцхана. Из с. Орта-Батум дорога идет к фильтрам городского водопровода и дальше поднимается на вершину Мтирал по тропе, с которой, не зная ее, легко сбиться. В Орта-Батум легко найти проводника.

Главный интерес экскурсии – заповедник на склонах вершины, богатой насаждениями тисса или остаточного хвойного вида третичного периода. На вершине предполагается организовать курорт, так как здесь прекрасное сочетание морского климата с горным. Возвращение в Батум по той же дороге.

ЭКСУРСИЯ В ГОНИЮ И САРП

Эту экскурсию можно совершить или по морю на лодке, или на моторном катере (при содействии культотдела Соцстраха), или на линейке, или пешком. Гония и Сарп – это селения, расположенные к югу от Батума на берегу моря за р. Чорох. Шоссе из города приводит к мосту через р. Чорох. Здесь приходится оставить линейку и переправиться через реку на каюке, так как у моста разрушена дамба. За мостом с. Кизил-Топраг, дальше с. Гония. В нем апельсиновые и мандариновые плантации. За селением – крепость Гония.

Ее первоначальная постройка относится к XI–XII вв. В последний раз она была возобновлена турками и очень хорошо сохранилась до настоящего времени. Крепостные стены, сложенные из камней вулканических пород, окружают большой четырехугольник, внутри которого здания все развалились. Стены крепости декоративно увиты плющом и имеют очень живописный вид.

За крепостью дорога с равнины переходит в подъем на горные склоны, которые круто, а местами и отвесно падают в море. Здесь начинается самая красивая часть пути, так как шоссе проложено по карнизам в вулканических породах, образующих отвесные обрывы и скалы. Этот карниз ведет до самого с. Сарп, пограничного с Турцией, находящегося в 12 км от Батума. Селение это разделяется небольшой рекой надвое. По реке идет граница, и половина селения принадлежит Турции, другая половина СССР (Аджарской республике). Здесь имеется таможня, врачебный пункт и школа. До Сарп по шоссе 12 км.

ЭКСКУРСИЯ НА ГОДЕРСКИЙ ПЕРЕВАЛ

Это самая интересная из всех экскурсий из Батума. Она совершается по шоссе Батум – Ахалцих, которое прорезывает всю Аджарию. Проехать можно на линейке, в автомобиле или пройти пешком. Ежедневно из Батума от Дома крестьянина отходит автомобиль Закавтопромторга до с. Хуло, 70 км, стоимость проезда 8 руб. От Хуло до Годерского перевала еще 35 км пути.

Шоссе выходит из Батума к югу, направляясь параллельно берегу моря по Кахаберской низменности. С одной стороны раскрывается вид на море, с другой – поселки и сады, за которыми виднеются горы. У с. Кабальдиги шоссе сворачивает на восток и идет дальше по ущелью р. Чороха, вверх по ее течению, по правому берегу. Эта горная река разработала себе в горах очень капризное скалистое ущелье, где дорога вьется по карнизам в каменных стенах. Она то высоко взвивается над бурным течением Чороха, то совсем спускается к его водам, несущимся к морю с шумом и ревом, образуя каскады и водопады.

Весь этот горный путь очень увлекателен разнообразными впечатлениями, неожиданными картинками, в которых живописно сочетаются грандиозные скалы, вершины, лесные склоны, небольшие клочки кукурузных полей и аджарские селения.

В этнографическом отношении экскурсия на Годерский перевал интересна тем, что на ее пути можно ознакомиться более или менее полно с бытом аджарцев, селения которых лепятся вдоль дороги на всех более пологих склонах, окруженные садами и полями кукурузы.

На протяжении этой экскурсии можно проследить смену поясов растительности в вертикальном направлении от субтропической флоры Батумского побережья до альпийских форм на лугах у Годерского перевала.

Эта экскурсия интересна также и в археологическом отношении, так как по пути много развалин древних храмов и крепостей, и встречаются мосты арочной постройки, тождественные с венецианским мостом близ Сухума.

На 19-м км в Чорох справа впадает р. Аджарис-Цхали, тотчас же за селениями Эрге и Кибе. Ущелье этой реки тоже очень своеобразно. На скрещении долина расширяется, дорога к Годерскому перевалу идет дальше вверх по Аджарис-Цхали. От нее ответвляется шоссе, идущее дальше по Чороху к Артвину, и через 6½ км достигает турецкой границы у с. Нижнее Марадиди.

Путь на Годерский перевал идет по капризному красивому ущелью р. Аджарис-Цхали. Все склоны его покрыты буковым лесом,

среди которого всюду расчищены поляны под кукурузу. Шоссе проходит с. Дологани и приводит к с. Махунцхеты, где строится большая гидроэлектрическая станция Ацгес. Перед этим селением вправо от шоссе имеется мост арочной постройки через Аджарис-Цхали. Висячая тонкая арка, красивая и стройная, перекинута с берега на берег; существует без ремонта с XI–XII вв. За мостом Махунцхеты начинается одно из красивейших мест пути. Течение Аджарис-Цхали здесь сдавлено грандиозными теснинами, которые по впечатлению дикости и величия можно сравнить с Дарьяльским ущельем на Военно-грузинской дороге.

На 45-м км от Батума с. Кеды в небольшой горной котловине с более пологими склонами, также сплошь покрытыми лиственным лесом. Усадьбы селения заняты фруктовыми деревьями и кукурузниками. На них по диким деревьям пускают виться виноградные лозы. В Кедах имеется школа крестьянской молодежи, уездный исполком, агрономический пункт, медицинский пункт и клуб. Все эти новые советские учреждения успели уже значительно войти в аджарский быт. В то же время за мостом на левом берегу поднимается минарет мечети.

От с. Кеды дорога идет в подъем, и вскоре лиственный лес из буков и орешника сменяется хвойными насаждениями из пихт и елей. Дорога входит в ущелье Чепиари. За ним раскрывается широкий вид на с. Ахо. Затем опять ущелье суживается и расширяется лишь у с. Цхмориси. Дальше шоссе прорезывает довольно широкую долину Дандало и входит в новое еще более грандиозное ущелье Швахевское, очень тесное, с каменистыми склонами. Затем долина снова расширяется и дальше за нею дорога снова входит в наиболее интересное из всех – Хулинское ущелье, поражающее своим прекрасным хвойным лесом. Ели и пихты огромной высоты, стройные, покрывают сплошь все склоны до самой полосы альпийских лугов. А внизу в глубине виднеется узенькая ленточка р. Аджарис-Цхали. За ущельем начинается высокий подъем, который приводит к с. Хуло, расположенному уже в полосе горных лугов. Это селение находится на высоте 942 м над уровнем моря, на краю глубоко падающего обрыва. От него развертывается очень широкая панорама на горы и на уходящее вдаль ущелье Аджарис-Цхали.

Хуло – это уездный центр, где имеется исполком, больница, агрономический пункт, школа, клуб и пр. Здесь можно удобно остановиться, познакомиться с новым бытом аджарцев и совершить несколько интересных окрестных экскурсий с осмотром сохранившихся археологических памятников, с посещением альпийских

пастбищ или яйл. Наконец из Хуло можно подняться на наиболее значительные высоты Аджарских гор в Арсианском и Шавшетском хребтах – на вершины Канлы-Даг, Магалмта и Сары-Чаир. Для всех этих экскурсий в Хуло можно нанять лошадей и найти проводников. Наиболее легкая из названных экскурсий совершается вверх по долине р. Цхалты, представляющей левый приток Аджарис-Цхали. Дорога приводит в с. Цхалта, дальше в с. Кватия, Вернеби и Хахдзин. По пути к ним в долине Цхалты, склоны которой покрыты почти нетронутым лесом, кроме зарослей бука, ели, пихты и сосны, можно видеть еще недалеко от с. Цхалта насаждения самшита. На высоком горном мысу над этим селением сохранились развалины древнего храма. Вблизи с. Вернеби имеются тисовые насаждения. Дальше по истокам р. Цхалты можно сделать подъем на вершину Магалмта, что отнимет около 2 дней. Переночевать можно на горных лугах у пастухов или под открытым небом.

От Хуло шоссе на Годерский перевал сначала спускается вниз на горные луга, потом идет подъем к перевалу, который находится на 35-м км от Хуло, пройдя селения Дидаджара, Бодзаури и Даниспараули. Высшая точка перевала лежит на высоте в 2 тыс. м и с нее развертывается грандиознейшая панорама. Отсюда видны вершины Малого Кавказа. Особенно красив вид вниз к станции Канлы. С перевала можно проехать в Абастуман, в Боржом и в Ахалцих или возвратиться обратно в Батум.

ЭКСКУРСИЯ ПО ГУРИИ

Через железнодорожную ст. Нотанеби проходит шоссе из Батума в г. Озургеты, находящийся в 19 км от этой станции. Озургеты – центр винодельческого района, уездный город, центр Гурии (сельхозбанк, почта, телеграф, телефонная станция).

Гурия занимает все пространство от Риона до р. Чолока и Черного моря и входит в состав Озургетского уезда. Приморская полоса ее между реками Чолок и Кинтриши носит название Кобулеты. Население в Гурии картвельское – гурийцы. Занятия его те же, что у соседних мингрел.

Селение Воскресенское. От ст. Нотанеби в 5 км возникло за год до империалистической войны русское с. Воскресенское. Его создали 35 семей в количестве 125 душ «некрасовцев», возвратившихся из Турции, куда были вынуждены бежать их прадеды, бывшие донские казаки, в начале XVIII в., поднявшие восстание при Петре I под руководством своего вождя Некрасова.

Археологические памятники. В 3 км от г. Озургеты расположен древний Гурийский монастырь, Шемокмедский XI–XII вв.

У железнодорожной ст. Супса другой древний монастырь – Джуматы.

Бахмаро. Это горно-климатическая станция Гурии в 36 км от г. Озургеты. Она находится в продолговатой широкой котловине горной р. Бахвич-Цхали на высоте 1570 м над уровнем моря. Здесь вековой хвойный и лиственный лес из сосны, ели, пихты, бука, березы и роскошная травяная растительность. Очень большая солнечность и ровная температура создают богатейшие природные условия для горно-климатической станции. Но сейчас с Бахмаро имеется сообщение только из Озургет пешком или верхом по маршруту: с. Чехатоури – Эркети – Хеви – Квабга и Бахмаро.

В Бахмаро имеется летний театр, кегельбан, площадка для игр. Частные дачи и лавки.

ГЛАВА ОДИННАДЦАТАЯ

ЭКСКУРСИЯ ПО СОВЕТСКОМУ СТРОИТЕЛЬСТВУ АДЖАРСКОЙ АССР

АДЖАРИЯ

Адjarская АССР входит в состав Грузии как ее автономная часть. Она образована из б. Батумской области, от которой отошел к Турции из ее состава Артвинский округ. На юге Аджария, или Аджаристан, граничит с Лазистаном, представляющим провинцию Турции, населенную родственным аджарцам картвельским племенем лазов. На западе границу Аджари составляет Черное море, на севере и востоке – Грузия. Аджария разделяется на 5 уездов – Аджарисцхалийский, Кедийский, Кобулетский, Хулосский и Чорохский – и включает в себя 19 районов с общей площадью в 2 912 кв. км с населением в 128,5 тыс. человек; плотность населения здесь 44,1 человека на 1 кв. км.

Административно-политическим, культурным и промышленным центром Аджарии является Батум, который в то же время представляет лучший порт на всем восточном побережье Черного моря.

Батумские субтропики представляют узкую прибрежную полосу вдоль Черного моря, которая у г. Батума значительно расширяется. Все остальное пространство Аджаристана заполнено отрогами Аджарского хребта, представляющего северо-западную окраину гор Малого Кавказа. Хребет этот доходит до самого моря и образует в 20 км к северо-востоку от Батума мыс Цихис-Дзири, ограничивающий Батумскую бухту, которая глубоко вдается в материк (до 25 км). Наиболее высокие вершины Аджарского хребта поднимаются до 2 500 м над уровнем моря. Весь он сложен из изверженных пород и сплошь покрыт (до высоты в 1 800 – 2 000 м) густым лиственным лесом, за исключением участков, отвоеванных у леса под кукурузу и другие культуры.

Почти 2/5 населения Аджарии (около 50 тыс.) сосредоточены в г. Батуме. При этом население Батума резко разнится в национальном отношении от населения остальной Аджарии, сплошь заселенной одной народностью – аджарцев, которые составляют 92% сельского населения республики, а принимая в расчет и Батум – в

среднем 62,5%. Почти все национальные меньшинства – русские, армяне, картвелы, греки и др. – живут главным образом в Батуме.

В пределы Аджаристана ежегодно заходят до 3 тыс. кочующих курдов.

В Аджарии всего земли учтено 290,4 тыс. га; из них неудобной 66,7 тыс., а удобной 223,7 тыс., в том числе: выгона 13,7 тыс. га, пастбищ 38,1 тыс. га, леса 148,9 тыс. га, сенокоса 2,2 тыс. га, пашни 16,4 тыс. га, садов фруктовых 2,2 тыс. га, усадьбы 2,2 тыс. га.

Основной культурой сельского хозяйства является кукуруза. Из 11,6 тыс. га посева 1928 г. в Аджарии было 10,5 тыс. га под кукурузой, 235 га посевов на огородах, 137 га табака, 195 га картофеля, 97 га персидского риса, или чалтыка, 185 га пшеницы. Остальные культуры занимали менее 100 тыс. га.

Скотоводство в Аджарии ведется в очень экстенсивных формах, без заготовки кормов. Общее число голов скота в 1928 г. было около 54 тыс., в том числе: лошадей 1,7 тыс., волов и коров 38,5 тыс., буйволов 1,2 тыс., овец 5,3 тыс., коз 7,4 тыс.

В крестьянском хозяйстве аджарцев очень малое место занимают высокие и ценные субтропические культуры. Между тем край этот по своим природным условиям как раз крайне благоприятен для них, и в хозяйстве пришлого населения они играют главную роль. Здесь прекрасно растут все виды цитронных деревьев: мандарины, апельсины, лимоны и др., плантации которых здесь дают большой доход; хурма, мушмула, инжир, высокие сорта груш и др. плодовые деревья и кусты; технические культуры – бамбук, каучуковое дерево, маслина, восковое и лаковое деревья; культуры прядильных растений и др. Прекрасно акклиматизирован здесь камфарный лавр, из листьев которого добывается камфара, идущая для лекарственных целей и на производство взрывчатых веществ. В качестве промышленных культур в настоящее время имеют значение только чай, мандарины и бамбук. Годных для культуры чая земель в Аджарии до 43 тыс. га, так называемых латтеритов, или красноземов. Площади, годной для мандаринов, около 33 тыс. га. Бамбуком могли бы быть заняты все заболоченные места. Сейчас под культурой чая находится около 1 000 га, который культивируется в известном Чаквинском имении и Салибаурском совхозе. Под цитронными всего около 270 га и под бамбуком около 85 га. Под табачными плантациями 137 га. В крестьянских садах нагорной полосы разводятся орехи, каштаны, хурма, гранаты, инжир, айва, груши, сливы и другие фрукты.

Несмотря на богатство Аджарии лесом, в котором имеется очень ценная порода самшита, или кавказской пальмы, эксплоа-

тация лесов здесь совсем незначительна вследствие бездорожья. Старые промыслы, но тоже только для местного потребления – шелководство и пчеловодство. Из мероприятий по подъему сельского хозяйства необходимо отметить организацию агрономических пунктов, складов сельскохозяйственных орудий, фруктовый питомник, раздачу населению грены шелкопряда и устройство показательных пасек.

Промышленность в Аджарии мало развита. Единственным промышленным центром является Батум. Для развития аджарской промышленности будет иметь крупное значение строящаяся в 30 км от Батума мощная гидроэлектрическая станция на Аджарис-Цхали. Она же будет обслуживать и коммунальное хозяйство Батума и будет использована для осушения заболоченных маляринных мест, площадь которых здесь достигает 43 тыс. га, и для выплавки алюминия из латтеритов.

Главные реки Аджарии – Аджарис-Цхали и р. Чорох, в которую впадает Аджарис-Цхали. Эти реки и более мелкие горные речки и потоки содержат огромные запасы энергии падающей воды, или «белого угля», запасы которого с избытком достаточны для электрификации всего народного хозяйства Аджарии.

Аджария содержит значительные горные богатства. Здесь имеются латтериты, или красноземы, т. е. почвы, пригодные для добычи алюминия; имеются также медные руды, цинково-свинцовые, серный колчедан и другие, но промышленного значения эти богатства пока еще не имеют.

Главные торговые пути сообщения Аджарии – морские. Батумский порт и Черное море связывают ее со всеми областями Союза и с границей. По берегу моря Аджарию прорезывает магистраль Закавказской железной дороги, идущая от Баку до Батума. Реки Аджарии не судоходны. По долинам рек, вдоль Чороха и Аджарис-Цхали, ее прорезывает шоссе, идущее через Годерский перевал к Ахалциху. Ответвляющееся от него шоссе на Артвин уходит в пределы Турции. На всем пространстве Аджарии, где нет шоссе, сообщение поддерживается только по вьючным тропам.

АДЖАРЦЫ

Аджарцы представляют одну из картвельских или грузинских народностей, родственную гурийцам. По типу, по языку и быту аджарцы – это те же гурийцы, с той только разницей, что они исповедуют ислам. Их родной язык грузинский с гурийской особен-

ностью говора, который отличается быстротой произношения и небольшой примесью турецких слов. Но надо сказать, что в быту аджарцев в большом ходу и турецкий язык, и почти все мужчины в Аджарии кроме родного языка говорят также и по-турецки. Их язык, как и язык гурийцев, представляет собою наречие карталинского языка, на котором развилась вся грузинская культура.

В антропологическом отношении аджарцы – картвелы с темными волосами и карими глазами, обычно среднего роста, стройные, по головному указателю – короткоголовые.

Их хозяйство является типичным для всех народов Западной Грузии, где на первый план выдвигается кукуруза, тогда как в Восточной Грузии колосовые злаки занимают первое место. На втором месте в Аджарии стоит скотоводство, затем идут виноградарство, плодоводство, шелководство, пчеловодство и кустарные промыслы.

Техника сельского хозяйства в Аджарии очень примитивна: тяжелый грузинский плуг, вместо бороны – волокуша из хвороста, для молотбы – деревянная доска с вбитыми в нее кремнями, веют зерно лопатой – вот и все орудия сельского хозяйства.

Тип поселений в Аджарии усадебный. Вокруг деревянных домов, очень легкой постройки, располагаются кукурузники, плодовые сады, виноградники и другие угодья. Аджарские селения разбрасываются такими усадьбами на огромные пространства. Обстановка внутри дома очень несложна. В крестьянском быту – скамьи и деревянные тахты вроде диванов служат и для сидения и для спанья. В более достаточных домах – мебель городская. На одежде аджарцев сказалось турецкое влияние, но все-таки она близка к гурийской. Вместо папахи завязывается башлык, штаны узкие внизу, широкие вверху. Женщины носят шальвары, узкие платья и на голове большие покрывала – чадры, с которыми теперь ведется решительная борьба. Пищей служит кукурузный хлеб или каша, мацони, т. е. простокваша, изредка баранье мясо.

В общественном и семейном быту, как и у других картвел, у аджарцев сохраняются некоторые отголоски родового строя: обычай родовой взаимопомощи и обычаи родовой мести, а в религиозных представлениях – родовые покровители и святые. У аджарцев, как и у всех грузин мусульман, положение женщин хуже, чем у других картвел. Она носила чадру, утвердившуюся в Аджарии вместе с исламом, и была нагружена работой больше мужчины. Освобождение женщины от бесправия началось здесь только в последние годы при советской власти.

По религии аджарцы под влиянием Византии были христианами до конца XVI в., когда Аджария попала под власть Турции. С тех

пор аджарцы – мусульмане, шииты. От христианской эпохи в Аджарии сохранилась замечательная Схальтская церковь эпохи расцвета грузинской архитектуры. Имеется также список евангелия X в. Но несмотря на долгие века христианства и мусульманства, как и у других картвел, в их верованиях и обычаях удержалось многое от дохристианской эпохи с остатками культа, характерного для первоначальной религии всех яфетических народов Кавказа.

Среди мероприятий по подъему культуры края на первом месте стоит дело народного образования. На него расходуется около 1/3 местного бюджета. Сеть учреждений Наркомпроса в 1928/29 г. состояла в Батуме из трудовых школ, одной совпартшколы, индустриального и рабочего техникумов, педагогического и агрономического института, фабрично-заводского училища и драматической студии. Кроме того здесь имеются еще бухгалтерские, художественные и музыкальные курсы. В уездах было 100 трудовых школ и одна школа II ступени. Общее число учащихся аджарцев во всех этих учреждениях достигает 5 тыс. человек. В Батуме имеются общество изучения Аджарии, общество врачей и естествоиспытателей и Горный клуб; газеты выходят на грузинском и на русском языках, печатаются книги и брошюры по политическим вопросам, по сельскому хозяйству и другим отраслям знания. В настоящее время быстро распространяются сельскохозяйственные коллективы табаководов, чаеводов, садоводов, скотоводов и промысловые артели рыбаков.

Аджария сейчас является страной сельского хозяйства, в котором стоит на первом месте продовольственная культура кукурузы. Будущее же Аджарии – в развитии ценных специальных субтропических культур, для которых здесь имеются все природные условия и прекрасный порт для вывоза на центральные союзные и заграничные рынки, а среди них на первом месте стоит культура чая на Батумском побережье, которая по заданию пятилетки должна покрыть 40 тыс. га латтеритов, что удовлетворит потребность в час всего СССР.

Аджарская республика была установлена декретом Ревкома Грузии 7 ноября 1921 г., и с этого момента началось здесь новое строительство, ведущее к экономическому и культурному возрождению страны. В Аджарии, где раньше не было в селах никаких школ, кроме религиозных (медрессе), создана сеть школ, вся страна покрыта избами-читальнями и кооперативными лавками. В Батуме и во всех районных центрах имеются клубы. Проводится большая работа за раскрепощение женщины (клуб горянок). Во многих сельсоветах теперь имеются члены женщины. Девуш-

ки входят в комсомольские ячейки. Из аджарского быта исчезает деспотическая власть главы семьи. Большие семьи и родовые общины делятся на индивидуальные семьи. Создание совхозов с трудоемкими культурами, плодоводство, технические культуры, в особенности чая, и проникновение этих культур в крестьянское хозяйство взамен посевов кукурузы должны быстро изменить и самую технику хозяйства. Достройка же Черноморской железной дороги, которая откроет центральные рынки Союза для плодовых культур Аджарии, должна еще ускорить этот процесс. Вся эта культурно-экономическая революция, естественно, меняет в корне и весь старый аджарский быт.

Борьба с родовой мезтью ведется посредством созыва примирительных собраний для ликвидации счетов между кровниками и преследования по суду всех самовольных расправ. Благодаря этой мере случаи кровавой мести становятся единичными.

ЖЕЛЕЗНОДОРОЖНЫЕ МАРШРУТЫ ДЛЯ СООБЩЕНИЯ ЧЕРНОМОРСКИМ ПОБЕРЕЖЬЕМ

Первый практический вопрос, который приходится разрешить каждому едущему, это – как проехать на Черноморское побережье. Поэтому сообщаем все прямые маршруты по железным дорогам и на пароходах:

Москва – Тула – Орел – Курск – Харьков – Лозовая – Севастополь. Дальше по Черному морю береговым рейсом: Севастополь – Ялта – Феодосия – Керчь – Анапа – Новороссийск – Геленджик – Туапсе – Сочи – Адлер – Гагры – Гудауты – Новый Афон – Сухум – Поти – Батум.

2. Москва – Ростов – Тихорецкая – Новороссийск. Дальше по Черному морю до Батума.

3. Москва – Ростов – Армавир – Туапсе – Сочи. Дальше по Черному морю до Батума.

4. Москва – Нижний. Дальше по Волге до Сталинграда. Оттуда по железной дороге Сталинград (Царицын) – Тихорецкая – Новороссийск и дальше по Черному морю.

5. Москва – Баку – Тифлис – Батум.

6. Москва – Нижний. Дальше по Волге до Астрахани. От Астрахани по Каспийскому морю до Баку и дальше по железной дороге: Баку – Тифлис – Батум или Поти.

По всем этим маршрутам от Москвы ходят поезда с беспересадочным сообщением в спальных вагонах, мягких и жестких, при этом по первым трем – скорые.

ЭКСКУРСИИ ОБЩЕСТВА ПРОЛЕТАРСКОГО ТУРИЗМА

Оперативно-Экскурсионный отдел Центрального Совета Общества Пролетарского Туризма организует восхождение на вершины Эльбруса и Казбека и на другие вершины Центрального Кавказского хребта, и перевальные экскурсии по желанию туристов через

перевалы: Шаривцек, Гезевцек, Цаннер, Дыхны-ауш, Местийский, Бечойский, Хотютау и другие. Возможна организация экскурсий в любом направлении в Центральном Кавказском хребте по желанию туристов.

Под Эльбрусом организуется учебный горный лагерь военизированной типа. Занятия в лагере производятся под руководством опытных альпинистов. Базы ОПТ предоставляют проводников, носильщиков и вьючные средства передвижения по твердым ценам, установленным ОПТ по его соглашению с Обл. и Окр. Исполкамии. На базах ОПТ в Нальчике, Местии, В. Чегем, Тегенекли имеются прокатные палатки, кошки, ледорубы и прочее туристское и альпийское снаряжение.

Все туристы снабжаются через местные организации ОПТ заборными книжками на продукты.

Все записавшиеся на маршруты ОПТ являются по оглашению с Цустрахом застрахованными за счет ОПТ на сумму до 2 000 каждый.

Справки, консультация и предварительная запись на маршруты производится в Оперативно-Экскурс. Отделе Ц. С. ОПТ (Москва, Никольская улица. Ветошный проезд, д. 9, тел. 4 90 51, 8-88-69, 2-81-65) и в местных организациях ОПТ.

(Первое издание: Абхазские Альпы / С. Анисимов. Москва – Ленинград: Государственное издательство, 1930. 134 с., ил., карта. Тираж 5000.)

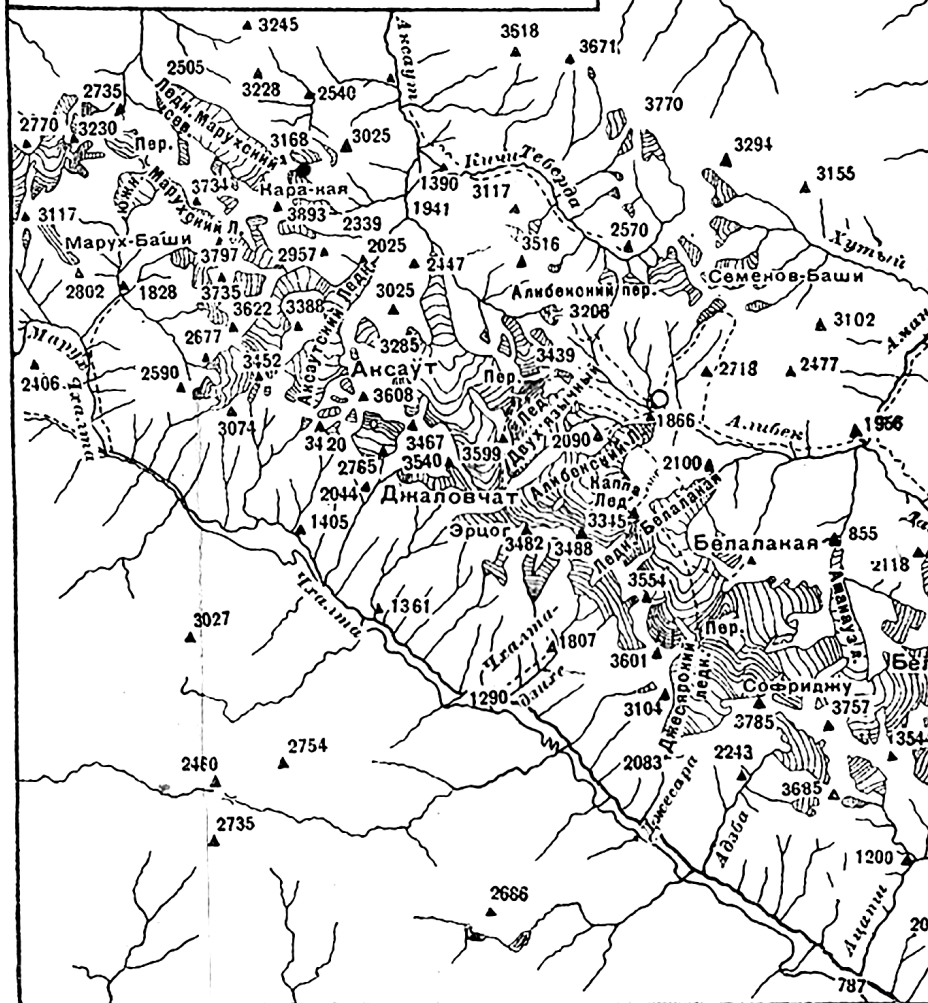
ВОЕННО-СУХУМСКАЯ ДОРОГА

КУРОРТ ТЕБЕРДА

2 карты

КАРТА
 ГЛАВНОГО КАВКАЗСКОГО ХРЕБТА
 МЕЖДУ МАРУХСКИМ И
 НАХАРСКИМ ПЕРЕВАЛАМИ

Масштаб



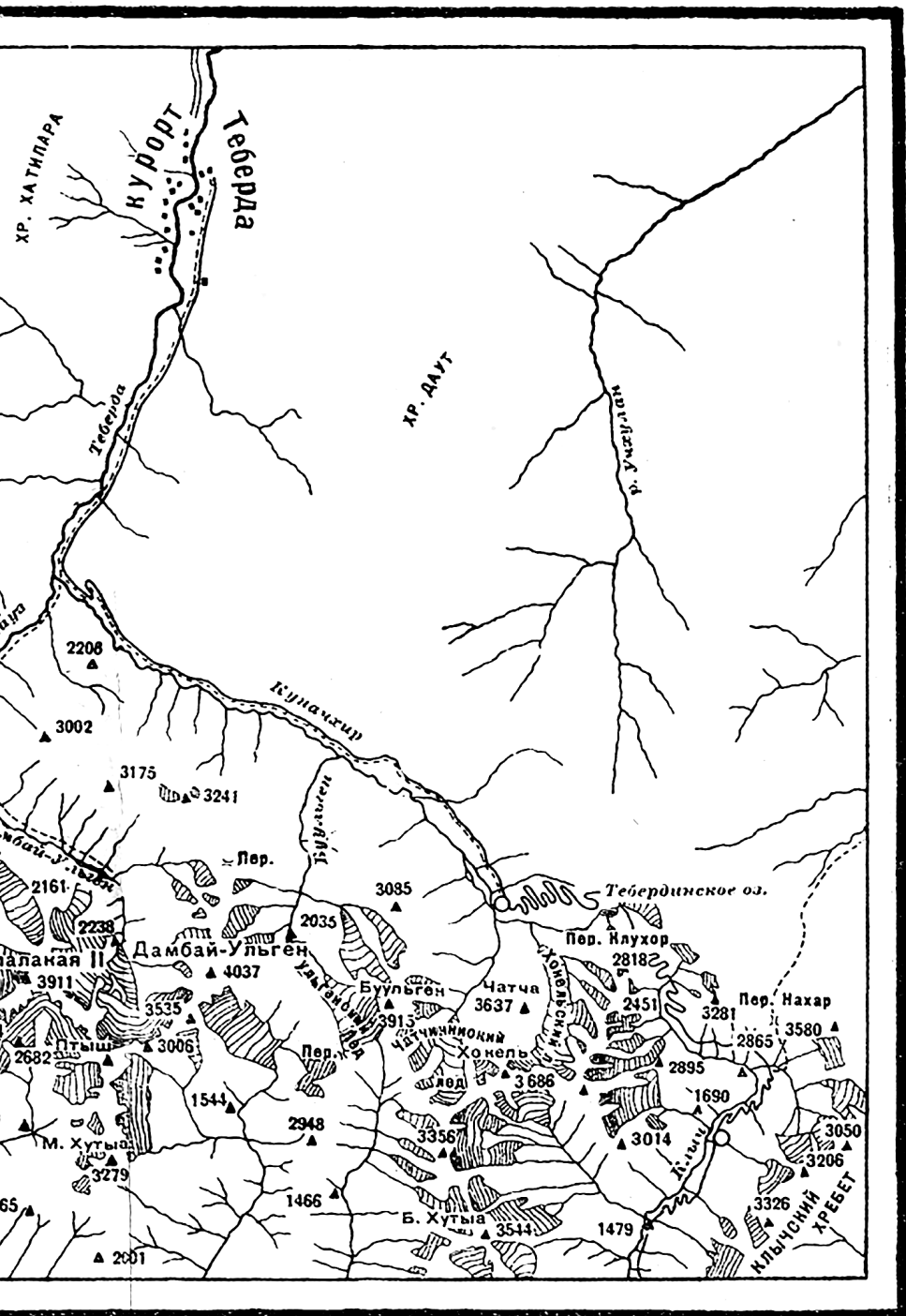
УСЛОВНЫЕ

--- Тропа

== Шоссе

--- Аробная

▲ Вершины



ОБОЗНАЧЕНИЯ

- гор — Вьюжная Ледник Палатка

FROM THE PUBLISHER.

The Sukhum Military road is one of the most beautiful mountain routes in the world. Perpetual snows covering the main chain of the Caucasus engulf the pass, while a few steps lower – there blossom manycoloured flowers of a wonderful Alpine flora. Still further down, the traveller crosses stands of mighty coniferous and foliage trees, which pervade every slope and gorge.

The mountainous health-resort Teberda situated at a height of 1 380 meters is the starting point of the trip. Teberda is located on the Northern slope of the Caucasian ridge and contains a number of sanatoriums and rest homes as well, as all the necessary accomodation for the tourist.

Some 15 kilometers from this locality, the road enters the imposing Koonachkhr gorge, whose beauty in no way falls short of the famous Daryal gorge on the Georgian road.

The basin of the Teberda river is surrounded by a vast semicircle of imposing peaks, such as the Amanaus, Dombai Oolgen, Alibek, Sofroodju, Belala Kaia etc. All these summits glimmer with eternal snows, while highly interesting and extremely picturesque glaciers descend along their slopes, each gaping, with innumerable crevasses and fissures of ice-rocks and ice-falls.

The most interesting portion of the journey is the ascent to the Klookhor Pass (2 810 m.). The path winds in zigzag along a nearly entirely abrupt slope. Suddenly, at an altitude of

2 600 meters it turns into a narrow cleft and emerges near a glacial lake. The banks of the lake are covered with garlands of forget-me-nots, mountainous camomiles, blue and mauve bell flowers and a variety of other Alpine flowers. High above the lake the glacier's end appears as a protruding tongue. A lovely waterfall emerges from here; its spray, glimmering in the sunshine, produces the wonderful effect of a rainbow. The force of water has rent asunder the banks of the lake and the waterfall tears its way down in cascades over the length of a whole kilometer. The dark and stern pyramid of the inaccessible mountain peak Tchatcha stands out on the other side of the lake as if emerging from a necklace of ice and snow.

After the pass, the traveller is suddenly confronted with the new and unexpected beauty of the southern slope of the «Great Caucasus».

Down and down runs the path into a deep cleft, where glaciers converge and steep black cliffs tower into the sky. Here one often has to cross drifts of unmelted snow accumulated by winter avalanches. And lastly the trail strikes the gorge of the Klych, all entwined with virgin forest growth, where giant trees show the way to a huge waterfall of dazzling beauty. Such, on broad lines, is the picture of the pass where the Military Sukhum road crosses the main ridge of the Caucasian mountains. Nature appears here in her immaculate beauty since there exists no permanent population for hundreds of kilometers along the chain. Human hand has indeed never from times immemorial touched anything in this wild landscape.

Running along the banks of the Klych river, the road finally ends at Sukhum, which is a large and well organized seaside resort on the Black Sea.

One should not think that the road is only accessible to highly enterprising travellers. As a matter of fact, the State Corporation «Intoorist» (Foreign Tourist) provides a touring route along the Military Sukhum road. The Society «Proletarian Tourist» organizes regular excursions to Teberda as well, as along the Military Sukhum road. Moreover, this body has stationed a number of bases and refuges all over the route. Many students, workmen, teachers and representatives of other trades and professions follow the route.

On his way, the traveller becomes acquainted with new socialist construction work in one of the autonomous regions of the Northern Caucasus – the Karachai, and he gains cognisance of the life and conditions peculiar to a race of Turkish origin– the Karachai people. While passing the new capital of the region, Mikoian Shahar, presently under construction, he is able to visualize the full picture of capital construction work as it is presently being conducted in the Karachai.

As to the Southern slope – here the traveller may familiarize himself with the inhabitants of Abhasia – the Abhasians, who belong to the Caucasian or, properly speaking, the Japhetic branch. Sukhum, being the seat of the Abhasian government and the cultural centre of the region, provides the tourist with rich material for gaining acquaintance of the economic and cultural building-up of the Abhasian Socialist Soviet Republic. At the same time the traveller may investigate the numerous and highly interesting antiquities scattered over the Republic.

The author of the present book is a mountaineer and geographer, who has had occasion to travel extensively in the mountainous regions of the Caucasus.

The Chapter «Excursions in the Teberda Area» has been written on the ground of as yet unpublished materials and provides a description and the routes for a vast number of Alpine excursions to glaciers, passes and summits in the region of the Teberda Health Resort.

The book is illustrated by a number of etchings by Miss T. S. Anisimova.

ПРЕДИСЛОВИЕ.

Военно-сухумская дорога – это один из красивейших в мире горных путей. На перевальном участке главный хребет Кавказа здесь покрывают вечные снега. Ниже них роскошно цветут альпийские луга, а еще ниже склонами и ущельями завладели могучие хвойные и лиственные леса.

На северном склоне, на высоте в 1 380 м., расположился горно-климатический курорт Теберда, с санаториями, домами отдыха и домами для туристов.

Километрах в 15 от курорта дорога входит в грандиозное Куначхирское ущелье, не уступающее известным теснинам Дарьяла на Военно-грузинской дороге.

Бассейн реки Теберды окружен целым амфитеатром грандиозных вершин, – Аманаус, Дамбай-Эльген, Алибек, Соф-руджу, Белалы-кая и др. Все эти вершины сияют вечными снегами, и с них стекают красивые, интересные ледники, зияющие трещинами и изломами ледяных скал и ледопадов.

Самое интересное место пути – подъем на перевал Клухор (в. 2 818 м). Тропа взвивается зигзагами почти по отвесному склону. На высоте 2 600 м она неожиданно сворачивает в расщелину и выводит к ледниковому озеру. Все скалы вокруг него увиты гирляндами незабудок, горных ромашек, лиловых и белых колокольчиков и множеством всяких альпийских цветов. Высоко над озером обрывается ледниковый язык. Из него летит водопад, и в его ледяной пыли на солнце играют радуги. Берега озера разрезала вода, и из него вырывается вниз мощный водопад. Он летит каскадами по склону километра на два. С другого края озера л встает из ожерелья льдов и снегов черная строгая пирамида вершины Чатча.

За перевалом раскрывается новая неожиданная красота южных склонов Большого Кавказа. Тропа идет вниз в глубокую котловину, куда стекают ледники и падают черные громады скал. Тут приходится проходить по нарастающим снегам зимних лавин. Ниже тропа входит в ущелье реки Клыча, берега ее покрыты нетронутым лесом с великанами деревьями и приводит к грандиозному водопаду.

Вот общая картина перевальной части Военно-сухумской дороги, где на сотни километров по протяжению хребта нет никакого населения, и природа Большого Кавказа здесь сохраняется нетронутой от века.

Дорога приводит по ущелью реки Кодора к берегу Черного моря в большой благоустроенный курорт Сухум-Кале.

Не нужно думать, что этот путь доступен только особенно предприимчивым людям. «Советский турист», или «о-во пролетарского туризма» организует экскурсии на Теберду и по Военно-сухумской дороге и содержит на ней свои базы и приюты¹. Идут учащиеся, рабочие, учителя и люди других профессий.

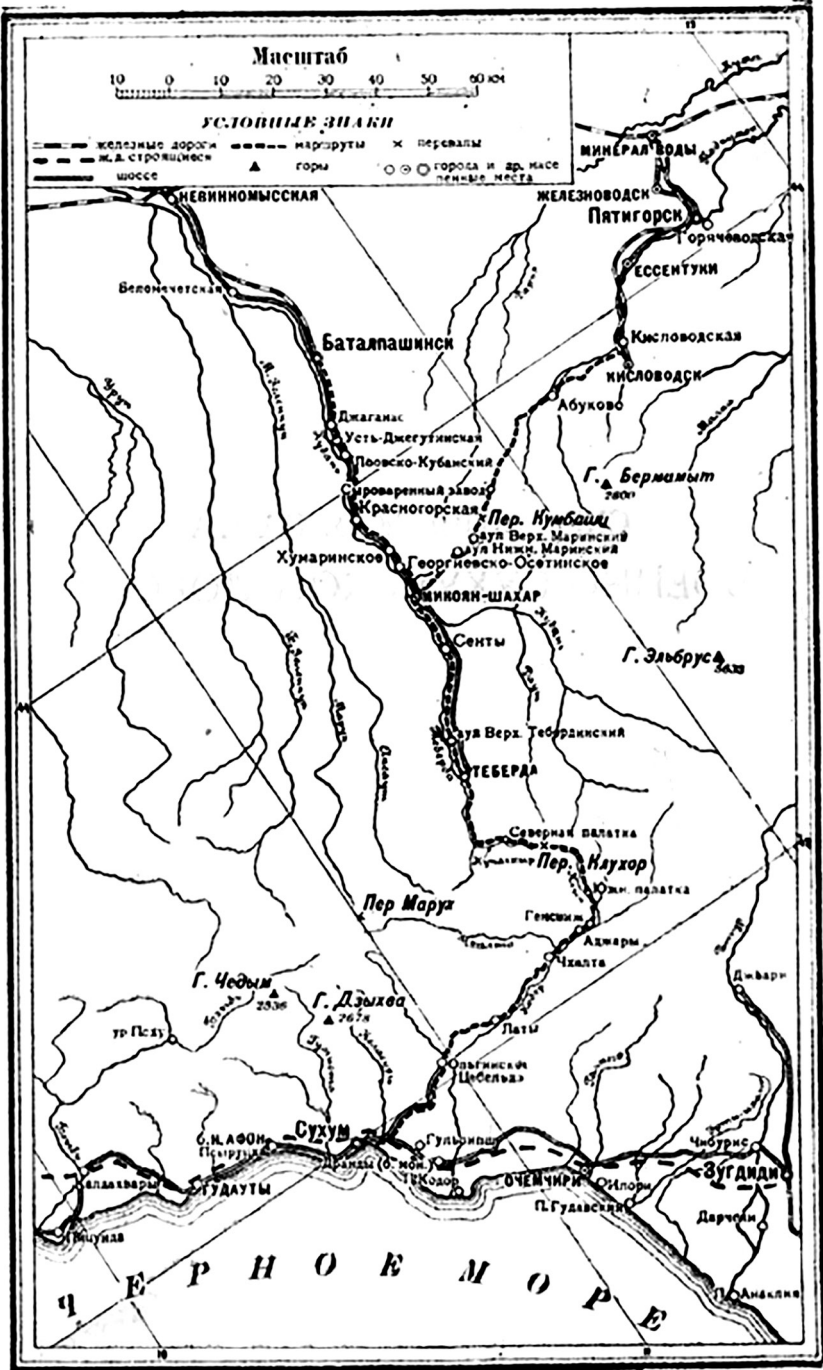
По пути этих маршрутов читатель знакомится с новым социалистическим строительством одной из национальных автономий Северного Кавказа – Карачаевской автоном. областью – и с бытом одной из турецких народностей Северного Кавказа – карачаевцев. В новом строящемся городе – Микоян-Шахаре, в центре названной области, перед его глазами проходит вся картина капитального строительства в Карачае.

На южных склонах турист знакомится с населением Абхазии. В Сухуме – административно-политическом и культурном центре Абхазии – перед туристами проходит материал для экскурсии и по хозяйственному и культурному строительству Абхазской советской социалистической республики. Наряду с этим они знакомятся и с ее многочисленными и интересными археологическими памятниками.

Глава – «Эксперсии в районе Теберды» дает описание и маршруты целого цикла альпийских экскурсий на ледники, перевалы и вершины Большого Кавказа в районе курорта Теберда.

¹ Весной 1930 г. о-во «Советский турист» соединилось с обществом «Пролетарского туризма».

СХЕМАТИЧЕСКАЯ КАРТА ВОЕННО - СУХУМСКОЙ ДОРОГИ



ГЛАВА ПЕРВАЯ

МАРШРУТЫ И ТУРИСТИЧЕСКИЕ ОРГАНИЗАЦИИ

ОБЩИЕ СВЕДЕНИЯ.

Через хребет Большого Кавказа в его центральной части существуют только три разработанных пути:

1) Наиболее известная Военно-грузинская дорога – прекрасное шоссе, удобное для автомобильного движения. Она пересекает хребет к востоку от массивов Казбека.

2) Военно-осетинская, пересекающая Большой Кавказ несколько западнее.

3) Военно-сухумская, пересекающая хребет к западу от Эльбруса. В перевальной своей части она проходит километров на 260 западнее шоссе Военно-грузинской дороги.

Военно-сухумская дорога – один из самых интересных горных путей по неожиданному разнообразию и прелести видов, по цветущей красоте речных долин как на северных, так и на южных склонах, и по величавой красоте окружающих ее снежных вершин в центральной части пути. На перевальном участке он проходит в таких местах, где совсем нет никакого населения. Здесь, в дебрях Большого Кавказа, можно видеть его природу в ее первобытной красоте.

В этом районе выпадает много атмосферных осадков, и в зависимости от этого склоны Большого Кавказа к западу от Эльбруса покрыты роскошной растительностью.

Горы покрыты лесом, а в полосе выше 1 800 м над уровнем моря преобладает роскошная травяная растительность, остающаяся зеленой в течение всей летней половины года. Линия вечных снегов здесь спускается много ниже, чем в восточных областях Большого Кавказа. Благодаря этим условиям на более пологих склонах имеется множество ледников и снежных полей. Ледниковые языки стекают большей частью до полосы хвойного леса. Альпийские цветущие растения и богатейшая зелень лугов и лесов сочетаются со снежными полями и ледяными скалами. Наконец здесь сравнительно часто встречаются высокогорные озера, приютившиеся у самых ледников, с необыкновенно чистой зелено-голубой водой,

каких нет на двух других путях, разработанных через Большой Кавказ. Перевал Клухор (высота 2 818 м) расположен много выше Гудаурского или Крестового перевала Военно-грузинской дороги и Мамисонского перевала Военно-осетинского шоссе. При подъеме на него по крутому склону вершины Чатчи создается редкое ощущение высоты, какое можно испытать только при высокогорных восхождениях. Даже опытные альпинисты бывают поражены новизной и неожиданностью горных панорам.

На южном склоне здесь можно наблюдать все пояса растительности и все климаты земного шара от вечных снегов и льдов до роскошных насаждений субтропических стран. От Клухорского перевала до Сухума по прямой – всего километров 45. С бухты Сухумского залива прекрасно видны без всякого бинокля вечные снега и льды Клухора и вершина Чатча. Таких противоположностей, такого удивительного разнообразия нет ни на одном горном пути не только в Крыму, на Урале или на Алтае, но и нигде в Европе. Только в Америке, в Калифорнии, можно найти нечто подобное.

Если начать путь от Кисловодска и спуститься в Сухум, то на этом пути будут лежать все курорты Минеральных вод с богатым в мире разнообразием минеральных источников, высокогорный климатический курорт Теберда к приморский курорт Сухум.

Наконец на северном склоне можно видеть оригинальное население одного из тюркских племен – карачаевцев, а на южном склоне – население Абхазо-адыгейской группы, представляющей один из собственно кавказских или яфетических народов Кавказа.

МАРШРУТ ВОЕННО-СУХУМСКОЙ ДОРОГИ.

Старая стратегическая Военно-сухумская дорога начиналась на севере от станицы Баталпашинской, которая представляла до 1928 г. центр Карачаевской автономной области, перенесенный теперь в новый город Микоян-Шахар, на слиянии р. Кубани с Тебердой. С открытием в 1875 г. Владикавказской железной дороги этот путь обычно начинали от ст. Невинномысской, находящейся в 50 км от Баталпашинска. Затем с развитием в 1890-х годах курортов Минеральных вод начались поездки от Кисловодска. Таким образом экскурсию по Военно-сухумской дороге можно проводить по двум вариантам начального участка пути: 1) от ст. Невинномысской Северо-кавказской железной дороги (497-й километр от Ростова) или 2) от Кисловодска. И тот и другой пути имеют свои выгодные и невыгодные стороны, но ввиду большей посещаемости курортов Минеральных вод надо полагать, что путь от Кисловодска должен

занять преимущественное положение. Открытый в 1926 г. Бюро дальних экскурсий Наркомпроса (теперь Акционерное общество «Совтурист») маршрут начинается от Кисловодска, и это разрешает вопрос о направлении большого потока экскурсантов по этому варианту.

Общее протяжение дороги от Кисловодска до Сухума 330 км, а от Невинномысской – 337. В последующем опишем оба варианта.

Прежде всего всякому экскурсанту нужно иметь в виду, что на Военно-сухумской дороге не только нет сплошного шоссе, но нет в перевальной части даже колесного пути. Средняя перевальная часть дороги – это вьючная тропа, которая не ремонтировалась с 1917 г., заброшена и теперь в некоторой части недоступна даже для проезда верхом. Здесь и при подъеме и при спуске часто приходится вести коня на поводу. Но как раз «непроезжая» часть Военно-сухумской дороги и является наиболее интересной, именно здесь она проходит по высокогорной области, совершенно не тронутой человеком. Нужно отметить при этом, что и самый способ путешествия верхом или пешком раскрывает возможность наиболее близкого общения с горной природой. А ведь именно в таком приближении к ней и заключается главная ценность горной экскурсии.

В общем первый вариант маршрута складывается следующим образом: от Кисловодска путь идет по колесной дороге, доступной для линейки, по северному пологому склону Скалистого хребта Большого Кавказа, среди горных лугов, на протяжении километров 50 до перевала Кум-Баши (высота 2 200 м над уровнем моря). На этом пути совершается подъем около 1 400 м. Пешком этой части пути за один день сделать нельзя. С перевала Кум-Баши идет колесная, но не совсем удобная дорога по скалистому склону в долину реки Мары, представляющей приток р. Кубани, до Верхне-маринского карачаевского аула (высота 1 560 м). Дальше дорога входит в полосу хвойного леса, а ниже лиственного, и вниз по реке Маре спускается до бывшего аула Каменноостского на р. Кубани – теперь центр Карачаевской области г. Микоян-Шахар. Расстояние от перевала Кум-Баши до Микоян-Шахара – около 45 км. В расстоянии километра от моста через Кубань маршрут выходит на старую Военно-сухумскую дорогу, выше селения Георгиевско-осетинского, и дальше направляется вверх по долине р. Теберды до курорта Теберды, – откуда вверх по Теберде и потоку Куначхир до Клухооского перевала. С перевала дорога на протяжении 125 – 130 км спускается к Сухуму. За перевалом первое селение сванетских выселенцев Аджары. Дальше идут селения Чхалта, Латы, Захаровка

и сел. Ольгинское. Захаровка находится в расстоянии всего километров 30 от Сухума, откуда можно доехать на линейке и автобусе. От Аджар тянется арбная дорога, но нанять здесь арбу трудно. От Аджар экскурсанты «Совтуриста» едут на линейках.

Маршрут от Невинномысской до Георгиевско-осетинского складывается так: до Баталпашинска около 53 км степного путь по новой железной дороге; от Баталпашинска до Георгиевско-осетинского по красивой горной долине реки Кубани, где можно проехать не только на линейке, но и на автомобиле.

У Георгиевско-осетинского маршруты от Кисловодска и от Невинномысской сливаются вместе (см. выше).

МАРШРУТЫ «СОВЕТСКОГО ТУРИСТА».

МАРШРУТ – ВОЕННО-СУХУМСКИЙ – ОСНОВНОЙ.

Кисловодск – Теберда – Военно-Сухумская дорога – Сухум. (Синоп).

Продолжительность 18 дней.

Кисловодск (1½ – 2 дня).

Знакомство с Кисловодском как советским курортом. Пятилетка курортного строительства. (Курортные учреждения и перспективы дальнейшего курортного строительства.)

Нарзан – его происхождение и лечебное значение (геологическая и бальнеологическая экскурсия).

Переезд на линейке Кисловодск–Микоян-Шахар (86 км) 1½ – 2 дня с ночевкой в ауле Старо-абуковском. Знакомство с историей района (памятник завоевательной колониционной политики царской России на Кавказе – укрепленные станицы); с культурным строительством в карачаевских аулах, с достижениями советской национальной политики (школы, избы-читальни, больницы, новый быт, аулы Уч-Кекен и Терезе) и с реконструкцией горного сельского хозяйства (агропункт, сыроваренный завод, госконюшни, птичий питомник, с.-х. школа – в ауле Старо-абуковском).

Перевал Кумбаши (около 2 000 м). Вид на Эльбрус и на Главный хребет.

Верхне-маринский аул как типичный горный аул Карачая.

Маринское ущелье – зона лиственных лесов.

Новый город Микоян-Шахар (построен в 1927–1929 гг.). Столица Карачаевской автономной области.

Экономическая и культурная пятилетка области.

ГОРНЫЙ КУРОРТ ТЕБЕРДА (4 – 4½ дня).

Горные экскурсии в окрестностях (к альпийским лугам, высокогорным озерам и др.).

Знакомство с производительными силами района (лесные богатства, летние пастбища и т. д.), а также с хозяйством и бытом карачаевцев-скотоводов.

Теберда – Сухум (6 дней). В первой части пути наблюдения над природой (ледник Алибек, Куначхирскос ущелье, горное озеро, снежное поле, Клухорский перевал).

Во второй части наблюдения над растительными зонами (от альпийской до средиземноморской и субтропической растительности), над сельским хозяйством и бытом разно-племенного населения (сванов, мингрельцев, греков, абхазцев и др.).

1-й день. Курорт Теберда – Куначхир (18 км на линейках). Куначхир – ледник Алибек (16 км пешком).

2-й день. Подъем на ледник и возвращение к Куначхиру (пешком); от Куначхира до подножья перевала (16 км линейкой); ночевка в Северной палатке «Советский турист».

3-й день. Проход через Клухорский перевал (выс. 2 818 м) пешком около 20 км. (Вещи в количестве не более 20 кг перевозятся на вьючных лошадях.) Ночевка в Южной палатке «Советский турист».

4-й день. Переход пешком до с. Аджар (24 км).

5-й день. Переход пешком от с. Аджар до с. Латы (24 км).

(Желающие проехать этот участок верхом имеют возможность нанять в Аджарах верховую лошадь за 5–8 руб.)

В Латах – знакомство с крестьянским хозяйством Абхазии.

6-й день. Переход пешком от с. Латы до Цебельды – 25 км. (Возможен переезд верхом.)

От Цебельды переезд на автомобиле или же на линейках до Синопа (32 км).

Сухум – Синоп – 3–4-дневное пребывание на приморской отдыhательной базе «Синоп», помещающейся в прекрасном парке с тропическими растениями, у самого моря, в 3-х км от Сухума.

Сухум – центр ССР Абхазии. Производительные силы края. Субтропическая растительность и ее использование. Субтропические культуры как предмет экспорта. Дубители. Эфирноносные и текстильные растения. (Новозеландский лен и др.)

Экономическая и общественно-политическая жизнь ССР Абхазии. (Экскурсия в Краеведческий музей и по городу.)

Стоимость экскурсии без проезда по ж. д. для лиц с заработком до 85 руб. в месяц – 91 руб., при заработке до 150 руб. стоимость экскурсии 100 руб. и при более высоком заработке 110 руб.

Стоимость проезда по ж. д. от Москвы до Кисловодска и от Туапсе до Москвы со скидкой в 50% и на пароходе от Сухума до Туапсе в III кл. – 32 руб. 50 коп.

МАРШРУТ ВОЕННО-СУХУМСКИЙ ПЕШЕХОДНЫЙ

От Микоян-Шахара до Синопа.

Продолжительность 13 дней.

Начинается от Микоян-Шахара, куда можно удобнее всего попасть:

1) По жел. дороге до Баталпашинска, оттуда пешком, на линейке или на автобусе (70 км).

2) По ж. д. до Кисловодска, оттуда пешком или на линейке (86 км).

Новый город Микоян-Шахар (построен в 1927–1929 г.). Столица Карачаевской автономной области. Экономическая и культурная пятилетка области.

Микоян-Шахар – Теберда (на линейке 1 день).

Теберда (2 дня). Горный курорт. Горные экскурсии в окрестности (к альпийским лугам, высокогорным озерам и др.).

Знакомство с производительными силами района (лесные богатства, летние пастбища и т. д.), а также с хозяйством и бытом карачаевцев-скотоводов.

От Теберды до Цебельды (128 км) пешком, а последняя часть пути Цебельда – Сухум (32 км) на линейке¹.

Дальше как в маршруте № 49.

Стоимость экскурсии без проезда по жел. дор. в зависимости от заработка – 57 р., 62 р., 70р².

¹ Весь путь проходит пешком, кроме участка Микоян-Шахар – Теберда и Цебельда – Синоп, где экскурсия перевозится на линейках. Вещи, не свыше 10 кг (в мягкой упаковке), следуют на подводах через перевал выюком.

² Едущим в Теберду через Кисловодск экскурсбаза «Советский турист» в Кисловодске оказывает содействие в направлении на Теберду линейками по минимальным ценам (около 15 руб. с человека).

МАРШРУТ АК. О-ВА «СОВЕТСКИЙ ТУРИСТ».

(Черноморский-Краснополянский.)

Продолжительность 12 дней без проезда по жел. дор.

Сочи. Город-курорт. Сельскохозяйственная опытная станция.

Сочи – Красная Поляна (90 км.) Переезд на автобусе с остановкой в Мацесте (знакомство с лечебными учреждениями).

Вертикальная зональность в растительности и сельском хозяйстве.

Красная Поляна. Горно-климатический курорт. Экономико-бытовая экскурсия. Горная экскурсия на Ачишо. Высокогорная флора.

Красная Поляна – Гагры. (89 км на автобусе.) Знакомство с курортом. Геологическая экскурсия в Жокварское ущелье. Лесные разработки и лесопильный завод.

Гагры – Сухум (110 км). На автобусе с остановками в Абхазской деревне для знакомства с хозяйством и бытом абхазцев и в Новом Афоне (знакомство с совхозом).

Сухум. Центр Абхазской ССР. Экономическая и общественно-политическая жизнь ССР Абхазии. Экскурсия на сельско-хозяйственную опытную станцию в имение быв. Смецкого.

Отдых у моря на дыхательной базе «Синоп» (3 км от Сухума).

Стоимость экскурсии без проезда по жел. дор. и на пароходе 57 руб. – 61 руб. – 68 руб.

ПРАВИЛА «СОВТУРИСТА».

В экскурсиях «Совтуриста» могут участвовать все желающие – группы и одиночки, но преимущественно пользуются организованные группы членов профсоюзов и учащиеся. Группы выезжают из Москвы, где им оказывается помощь в отправке с поездами прямого сообщения с плац-картами. Но можно по предварительному соглашению приехать непосредственно в начальные пункты экскурсий на базы «Совтуриста». Запись принимается письменно и лично в Москве по адресу: Столешников пер., 16.

Лица, участвующие в плановых группах «Совтуриста», пользуются льготным проездом со скидкой в 50% со стоимости железнодорожного билета (но не со стоимости плацкарта). Льготные билеты предоставляются только членам профсоюза в порядке записи на экскурсии.

Помимо организованных групп «Совтурист» принимает на себя обслуживание на своих кавказских маршрутах и самостоятельно путешествующих лиц или так называемого «самотека».

На Военно-сухумской дороге самостоятельно идущие туристы могут присоединяться для прохождения отдельных участков маршрута: Кисловодск – Теберда, Теберда – Клухорский перевал и обратно и Теберда – Сухум. Или могут получать помещение и питание на общих основаниях, при наличии свободных мест на всех базах «Совтуриста» в Кисловодске, в Маринском ауле, Теберде, в палатках перед и после Клухорского перевала, в сел. Аджары, в сел. Латы, в Сухуме и Гаграх. Путевку на пользование помещением в палатках перед и после Клухорского перевала в Аджарах и Латах надо получить на базе в Теберде.

ЭКСКУРСИИ ОБЩЕСТВА ПРОЛЕТАРСКОГО ТУРИЗМА (ОПТ).

Москва, Никольская, Ветошный проезд, 9. Тел. 4-90-51; 3-88-69; 2-81-65.

Правление ОПТ организует экскурсии по СССР, имеет консультации по всем видам туризма (местному, дальнему, лыжному, лодочному, горному и т. д.) и фото-консультацию, имеет библиотеку русской и иностранной туристской литературы и посылает по требованию учреждений, предприятий и клубов специальных докладчиков, лекторов, консультантов.

Общество имеет магазин спортивно-туристского снаряжения – «Турист» – Москва, Петровка.

ОПТ имеет до 400 ячеек по предприятиям и учреждениям г. Москвы и отделения в ряде городов РСФСР.

Для любой экскурсии ОПТ может предоставить руководителя, если только этого пожелает группа туристов.

Независимо от того, будет ли в группе специальный руководитель от ОПТ или не будет, вся экскурсия подготавливается и проводится аппаратом ОПТ. Как до отъезда, так и в пути экскурсия ведется по точно разработанным планам, в определенные дни, по заранее назначенным пунктам на протяжении всего маршрута.

МАРШРУГ ОПТа

Военно-сухумская дорога

Микоян-Шахар (административный центр Карачая, новый город в горах), Теберда (горно-климатическая станция в хвойных лесах, быт карачаевцев), ледник Алибек, Клухорский снеговой перевал. Аджары (быт сванов). Сухум (Абхазия) выход на море. 10 дней – 55 руб. 50 коп.

В объявленную стоимость экскурсии входит: питание, ночлег, культобслуживание, внутримаршрутный жел.-дор. и пароходные проезды и все виды местного транспорта.

ДОМ ТУРИСТА – НАУЧНОГО РАБОТНИКА В ТЕБЕРДЕ.

Дом туриста – научного работника в Теберде организован кружком туристов при Центральном доме ученых – ЦЕКУБУ, – Москва, ул. Кропоткина, 16, тел. 1-86-37.

Предоставляет туристам – научным работникам и членам их семей помещение, полное питание, высокогорное (альпийское) снаряжение, проводников и консультацию по всем вопросам туризма и альпинизма в районе Теберды.

Организует экскурсии на Клухорский перевал, на Бадукские озера, на ледник Альбек и др. (см. экскурсии в районе Теберды).

ГЛАВА ВТОРАЯ

ВАРИАНТЫ НАЧАЛЬНОГО УЧАСТКА ПУТИ

ПЕРВЫЙ ВАРИАНТ НАЧАЛЬНОГО УЧАСТКА ПУТИ.

Кисловодск – Микоян-Шахар – Георгиевско-осетинское.

От Кисловодска до Георгиевско-осетинского или до Микоян-Шахара около 80 км. Начиная этот путь, надо в Кисловодске нанять линейку до курорта Теберда, так как в Георгиевско-осетинском рассчитывать найти извозчика нельзя. Всего до Теберды 147 км. Их можно сделать с одним ночлегом в Старо-абуковском ауле, где можно остановиться на базе «Совтуриста» в школе. Перевал Кум-Баши сам по себе так интересен с необычайно роскошной альпийской растительностью по его северному склону, так великолепен отсюда вид на утренней заре на Эльбрус, который открывается отсюда весь, начиная от лавовых выступов и ледников до вершин обоих конусов, что правильнее всего переночевать где-либо на лугах под перевалом, где много кошей, а если есть бурки, то лучше всего под открытым небом. Второй день можно использовать для спуска по долине р. Мары до Микоян-Шахара или до Георгиевско-осетинского. Здесь имеются школы, база «Совтуриста». областные учреждения, построен сыроваренный завод и районные учреждения в помещениях б. Хумаринского укрепления, по другую сторону Кубани, против областного центра. На третий день останется 53 км по интересной долине Теберды до курорта Теберда. Извозчики обычно торопятся сделать путь в два дня, но с ними надо точно договориться, и тогда не будет недоразумений с остановками для ночлега. Следует также договориться и о корме для лошадей, иначе извозчики будут просить покупать для них кукурузу и сено, что обходится дорого. Линейка до Теберды и обратно стоит рублей 45 на трех человек (в 1929 г.). В разгар сезона в Кисловодске, в июле и в августе, цена повышается. Нанять их можно прямо у вокзала.

На протяжении первых 20 километров от Кисловодска дорога идет вверх по долине р. Подкумка до аула Абуково. Затем начинается подъем очень ровный, но непрерывный, на водораздел между р. Подкумок и Эшкакон. По мере движения вперед все шире и красивее разворачиваются виды на Кисловодск, на вершины на Джинальской и Бургустанском отрезках Пастбищного или Мелового хребта Большого Кавказа. К северу прекрасно видны – Кольцо-

гора, Седло-гора, Джинал, а при подъеме еще выше, вдали за ними встают в синей дымке Бештау и все вершины Пятигорья. Вокруг дороги, до самого покоса (в конце августа) цветут скабиозы, ромашки, а повыше попадают и заросли рододендрона. Все кругом зелено. Это море лугов, спускающееся от Эльбруса к северу и занимающее пространство около 10 тыс. кв. км, почти никем не заселенное, используется только для пастбы скота и в небольшой мере для покоса. Тут могло бы быть поставлено очень высоко животноводство с выработкой швейцарских сыров для внутреннего и даже заграничного рынка. В 900-х годах дело сыроварения начало было здесь развиваться, возникли сыроварни московских фирм и несколько горских. Но во время гражданской войны они были разрушены, потом национализированы и лишь в 1924 и 1925 г. их стали восстанавливать хозяйственные органы Карачаево-черкесской и Кабардино-балкарской автономных областей, в состав которых входят эти замечательные, единственные к своему роду горные луга. Теперь эти сыроварни обращены в артельные.

Километров через 15 от Кисловодска дорога проходит в небольшом расстоянии от крутых, обнаженных скал Рым-горы, представляющей собою весьма интересные формы выветривания в виде стен и бастионов крепости на скале, оторванной от склонов.

В 20 км, как сказано, аул Абуково. Он претерпел большие изменения в составе населения во время гражданской войны. Теперь этот аул заселен карачаевцами. От него до перевала Кум-Баши остается еще километров 30. Подъем становится заметнее, но по-прежнему не очень крут, так как пласты Скалистого хребта падают на север под углом всего от 5 до 15°. Неудобство дороги заключается в том, что на ней много гальки и камней. Чем ближе к перевалу, тем травянистая растительность становится интереснее. С высоты 1 800 м в ней преобладают исключительно высокогорные растения, или, как говорят ботаники, альпийская флора, низкорослая, но сочная, с сильно развитой корневой системой. Тут растут генцианы, каменоломки, астры, брусника и множество других своеобразных альпийских видов, среди которых имеются свойственные только Кавказу. Высокогорные луга представляют лишь пастбища, тогда как ниже их субальпийская растительность является и сенокосными угодьями. Ниже 1 800 м травы высокорослые, среди них роскошно разрастается кустарник-кавказский рододендрон, с крупными кремовыми или желтыми цветами, во время цветения необычайно красивый.

Ближе к перевалу встречаются коши, или стоянки горных пастухов. Имеются здесь и зимние коши, несколько в стороне от дороги. Можно свернуть для ночлега и на сыроваренный завод.

Виды на протяжении всего этого пути очень широки. Слева от дороги видно ущелье р. Эшкакона. С перевала Кум-Баши, высота которого 2 200 м, как сказано, широкий вид на Эльбрус, на снеговые вершины Абхазских альп к западу от него, на обширную страну лесных хребтов и зеленеющих горных лугов над долиной Кубани, и километров на 200 вид к северу, в сторону вершин Пятигорья и в степи, расстилающиеся за ними.

Спуск с перевала в долину реки Мары вначале идет по каменистому, обрывистому склону, так что трудно сидеть в линейке. Тут лучше идти пешком, тем более, что дорога под гору не так трудна. Затем начинается лесная полоса долины р. Мары. Аул Верхне-маринский населен карачаевцами. Здесь имеется школа и сельский исполком. Для организованной экскурсии остановка в школе возможна с разрешения председателя или секретаря исполкома. По долине Мары, среди красивых лесных горных склонов, дорога приводит на расстоянии 30 км к центру Карачаевской области г. Микоян-Шахар или бывшему аулу Каменноостскому, недалеко от того места, где Мара впадает в Кубань, несколько выше селения Георгиевско-осетинского. В Каменноостском над самым водопадом р. Кубани имеется старый мост капитальной постройки. Переправившись через него, маршрут выходит на Военно-сухумскую дорогу у того места, где впадает в Кубань с противоположной стороны р. Теберда. На пересечении этих трех речных долин образуется красивая горная котловина, склоны которой сплошь поросли лесами, внизу лиственными, а несколько выше хвойными, а еще выше, над лесами, встали скалистые пики и гребни. Это прекрасное место и выбрано для нового областного центра.

Микоян-Шахар. В настоящее время здесь строится новый город – Микоян-Шахар, куда перенесены с 1928 г. все центральные учреждения Карачаевской автономной области.

От него вверх по р. Кубани идет дорога в аул Учкулан, в старый бытовой центр Большого Карачая, и к серебро свинцовым разведочным рудникам б. Акционерного общества «Эльбрус», которые в настоящее время не эксплуатируются.

У селения Георгиевско-осетинского поднимается над долиной р. Кубани, оторванная от ее склонов, грандиозная скала Шоана. Это необыкновенно интересное и красивое образование, созданное работой трех названных выше рек. Вершина Шоана встает почти

в уровень с гребнями окружающих горных хребтов. Все кругом зелено, радостно красиво–леса, горные хребты, скалы и шумливые голубые реки, бегущие веселыми каскадами,–и среди них мрачная скала стоит, как одинокий замок. На ее вершине имеется любопытный памятник человеческой истории–круглые башни и церковь. Когда-то здесь, в этой постройке, соединялись вместе храм, крепость и торговая фактория. По мнению одних археологов, это–церковь византийской постройки, относится к VI в.; по мнению других, гунуэзской – XII или XIII в. Церковь на скале Шоана реставрирована довольно убого и аляповато. До революции в ней помещался скит Зеленчукского монастыря.

Под самой скалою внизу долины – другая, менее древняя реликвия–б. русское укрепление Хумаринское, относящееся к эпохе борьбы царской власти с горцами, т. е к половине XIX в. В его жилых постройках помещаются сейчас районные учреждения.

Описанная часть маршрута от Кисловодска до Георгиевско-осетинского идет хотя и по колесной, но совершенно неразработанной дороге¹.

ВТОРОЙ ВАРИАНТ НАЧАЛЬНОГО УЧАСТКА.

Невинномысская – Баталпашинск – Микоян-Шахар – Георгиевско-осетинское. Обычно едущие до курорта Теберда направляются на ст. Невинномысскую. Сюда поезда прямого сообщения из Москвы приходят утром. Ни на станции, ни в станице нет гостиницы, а имеется лишь постоялый двор. Школа может быть представлена по общему правилу лишь организованным экскурсионным группам.

В Невинномысской надо пересест в поезд или на автобус или даже линейку до г. Баталпашинска, находящегося на расстоянии 53 км. Движение поездов происходит раз в сутки. Автомобиль тоже ходит раз в сутки и проезд стоит до Баталпашинска 7 руб., до Те-

¹ Управление Кавказских минеральных вод еще в 1923 г. возбудило вопрос о приспособлении этого пути не только для колесного движения, но и для автомобилей. Дорога была обследована, причем автомобиль взошел на гребень перевала Кум-Баши, несмотря на то, что по пути пришлось пересечь две балки с очень крутыми склонами. Врачи, входившие в комиссию, установили, что долина р. Мары пригодна для климатической станции. Работы на этом маршруте по улучшению дороги и по постройке гостиниц и климатических станций включены в пятилетний план Карачаевской автономной области.

берды – 15 руб. В зависимости от количества пассажиров и числа выехавших на станцию извозчиков цена на них колеблется – в среднем линейка стоит на три человека рублей 9; в рабочую пору дороже, под осень и весной дешевле. При движении большой экскурсии пешком можно нанять подводу до Баталпашинска для вещей за ту же цену. Самый дешевый способ сообщения – фургоны, с совершенно закрытыми будками, в которых с обеих сторон имеются лишь отверстия в виде дверец. За проезд в фургоне берут рубля полтора с человека, а то и меньше. Сажает в него по 6–8 человек. В осеннюю непогоду в степи движение в таком экипаже, вероятно, хорошо и удобно. Но при летней экскурсии сидеть в закрытой будке фургона, особенно в солнечный день, когда кругом разворачивается вся красота южных степей, совершенно нелепо.

Маршрут от Невинномысской до Баталпашинска складывается следующим образом: ст. Невинномысская лежит на высоте всего 329 м над уровнем моря. Невинный Мыс – это выступ огромного нагорья, которое от Эльбруса спускается километров на 100 в степи к северо-востоку. Вверх по подошве этого нагорья по направлению к Эльбрусу по долине Кубани вьется железнодорожное полотно и колесная дорога до самого г. Баталпашинска. Местность здесь носит вполне степной характер. По обе стороны от дороги идут пшеничные поля, подсолнечники, кукуруза, целинные степи, оставленные для сенокоса, и участки пара. И неожиданно вся эта привычная степная картина освещается видением величайшей в Европе и на Кавказе снежной вершины Эльбруса. В ясную погоду очертания Эльбруса очень отчетливы, но так нежны, что обычно приезжие с равнин его принимают за облако – так он легок и ясен.

Первый поселок на седьмом километре пути – Невинские хутора. За ними на противоположной стороне Кубани виден вдали аул Ураковский. Он населен ногайцами. Но его не приходится осмотреть, так как через Кубань здесь нет переправы. Также за Кубанью расположились и другие аулы еще одного тюркского или турецкого племени Северного Кавказа – кумыков.

На 26-м километре – станица Беломечетская, бывших кубанских казаков, а против нее на другом берегу Кубани другой ногайский аул – Мансуровский. За станицей дорога переправляется по мосту через Кубань. Вдали направо в нее впадает река Малый Зеленчук.

После Беломечетской дорога начинает более заметно подниматься вверх, и здесь ближе раскрывается вид на Эльбрус. Здешние степи поднялись уже значительно над уровнем моря, попрежнему по обе стороны дороги ярко горят подсолнухи и зеленеют или желтеют поля пшеницы и кукурузы.

Справа от дороги внизу за рекой Малым Зеленчуком виден еще один аул – Тохматьшевский. Наконец перед самым Баталпашинском дорога разрезывает очень большой, широко растянутый ногайский аул Додаруковский и затем входит в г. Баталпашинск, расположившийся на плоском месте среди степей. Общий подъем на протяжении 53 км всего 158 м; Баталпашинск лежит на высоте 487 м.

Баталпашинск представляет собою отправной пункт Военно-сухумской дороги, и интересен не только с этой стороны. Это город, носящий на себе все черты станичного быта, с которым следует здесь познакомиться. Раньше он и назывался станицей Баталпашинской. По переписи 1926 г. и нем 18173 жителя. Остановиться можно на одном из постоянных дворов, которых здесь несколько. Имеется ресторан (Мостовая ул., 18), почта, телеграф, банк, контора автопромторга (Мостовая ул., 52), центральный областной музей (Покровская ул., 211).

Запасы можно сделать в магазине ЕПО (Покровская ул., 187).

В Баталпашинске следует купить место в автобусе – стоит 9 рублей – или нанять линейку до курорта Теберда, на расстоянии 102 км. Стоимость ее рублей 8–10 за каждый день пути или рублей 20–25 с трех пассажиров за весь муть. Ходят и описанные выше фургоны. Можно иметь здесь и подводу для багажа. Не следует пропускать возможности запастись здесь хлебом и провиантом на весь дальнейший путь до Сухума, так как на курорте Теберда это сделать труднее.

Маршрут от Баталпашинска до Георгиевско-осетинского складаывается так: дорога выходит из города вверх по Кубани и на протяжении нескольких километров идет по широкой зеленой, но безлесной долине с пологими склонами. Вид на Эльбрус становится еще более увлекательным. Затем долина Кубани становится более тесной, ее склоны поднимаются в виде довольно высоких зеленых гребней. В этом месте пути интересно наблюдать закон строения речных долин в форме террас, поднимающихся по обе стороны, несколькими ярусами друг над другом. Их создала р. Кубань. По мере того как ее русло углублялось, выше него оставались над течением реки эти террасы, как ступени лестницы, спускающейся к воде.

Еще два-три километра, и в разрезе долины начинают синеть в легкой дымке горы Большого Кавказа.

На 16-м километре от Баталпашинска аул Джинагас населенный горскими евреями, или, как они сами себя называют, даг-чуфут. (Описание племен смотри ниже.)

Еще километра через два большая и богатая казачья станица – Усть-Джегутинская у впадения в Кубань р. Джегуты. Здесь уже горные места, но еще много пахотной земли. Особенно хороши и богаты горные луга. Леса нет. Воздух горный, чистейший. Вокруг все зелено, много приволья и простора, хорошие прогулки, много мест для охоты и рыбной ловли. Здесь можно недурно устроиться на лето. Пока приезжих дачников очень мало.

За станицей в Кубань впадает р. Джегута. На ней первый аул по пути племени карачаевцев. Тут же над Кубанью, на противоположной стороне, виден аул Кубанско-Лоовский. Он населен одним из группы абхазо-адыгейских племен абаза или абазинцами.

На 21-м километре дорога входит в ущелье. Оно не очень тесно, и склоны его не очень высоко поднимаются над рекой. Горные породы, складывающиеся склоны, не очень тверды. Дорога здесь разработана в виде карниза в отвесных скалах над Кубанью. Казаки прозвали это место «Учкуркой». Вслед за нею вся картина пути довольно быстро начинает меняться. Долина р. Кубани суживается, над нею на склонах встают скалы из красных пород. Наконец на 33-м километре дорога подходит к последней казачьей станице на пути – Красногорской. Она раскинулась на противоположной стороне Кубани, за мостом, под защитой крутых обрывов, по цвету которых она и получила свое имя. Места вокруг нее красивее, чем у Усть-Джегутинской. Станица – зажиточная и большая. Она также должна привлечь к себе отдыхающих и больных на летний сезон.

По пути к ней, на 23-м километре, надо отметить еще углекислый источник или нарзан, как здесь зовут все выходы минеральных вод.

На 29-м километре такой же источник, но с примесью железа, окисью которого окрашиваются породы у текущего из него ручья. Он заключен в каменный колодец.

Следует отметить, что в долинах почти всех рек северных и южных склонов Большого Кавказа имеются выходы минеральных источников. Эти бальнеологические ценности здесь обычное явление. Мы отмечаем их еще и потому, что они дают туристу возможность приятно утолить жажду. И горной экскурсии всегда следует иметь при себе на поспе алюминиевую кружку или такой же складной стакан в кармане.

Кроме названных источников, в районе их, на острове посреди течения Кубани, также имеются выходы Нарзанов. Один из них на самом берегу.

У станицы Красногорской до последнего времени сохранялись остатки очень примитивного укрепления, сложенного из нео-

божженных кирпичей. Близ него был двор, для которого эта крепость служила загоном для скота.

От Красногорской в разрезе ущелья Кубани впереди очень заманчиво синеют пики и гребни скалистого хребта Большого Кавказа. Особенно живописно выглядит отсюда причудливым замком скала Шоана (см. сыше).

В Красногорской, так же как и Усть-Джегутинской, есть школа, где участники организованных экскурсий в каникулярное время могут переночевать.

За расширением речной долины у Красногорской, километров через 6 от станицы, на 39-м километре дорога снова принимает ущельный характер. Кубань разработала здесь для себя ложе в более твердых породах, а по общему правилу образования горных долин они всегда тем шире, чем мягче порода, из которых складываются их склоны, и тем уже, чем эти породы тверже и чем труднее они поддаются действию воды и разрушению от перемены температуры и других атмосферных влияний.

Здесь Кубань уже – настоящая горная река. Она шумит, пенится, летит каскадами, тащит по своему дну обкатанную гальку. Ее воды принимают красивый небесно-голубой цвет. Они прозрачны и чисты, совсем не то, что было на плоскости около Невинномысской или Баталпашинска, где Кубань принимает мутножелтый цвет от примеси к ней песку и ила, которые она в изобилии выносит на плоскость, размывая свои берега.

Дорога по ущелью вступает снова на карниз или так называемую Мышиную тропу. В ущелье Кубани здесь с боков впадает несколько потоков и боковых балок. Дорога идет изгибами, заходя в них. В одной из таких балок видны пласты каменного угля, выходящие наружу. Но поверхностные слои его выветрены и разрушены. Чтобы иметь уголь, пригодный для горения, надо прорыть хоть примитивную шахту. Невдалеке на одной из боковых балок тут же можно видеть входное отверстие одной из таких кустарных шахт, откуда местное население добывает себе уголь для топлива. Промышленного значения здешний каменный уголь не имеет ввиду его малоценности.

За Мышиной тропой дорога проходит селение еще одного из народов абхазо-адыгейской группы, Хумаринский аул, населенный кабардинцами. В нем видна мечеть, имеются характерные горские сакли с плоскими крышами, много домов, построенных на станичный образец.

На 48-м километре дорога подходит к селению Георгиевско-осетинскому, населенному одним из арио-европейских народов

Кавказа–осетинами, которые говорят на одном из языков иранской группы.

Георгиевско-осетинское расположено в красивой горной котловине при слиянии рек Кубани, Теберды и Мары, у самого подножия скалы Шоана.

Километрах в 3 выше Георгиевско-осетинского на левом берегу Кубани опять имеются выходы каменного угля, но толщина пласта здесь всего в 53 см. До войны велась кое-какая кустарная разработка его. Теперь она снова восстанавливается.

Из Георгиевско-осетинского дальше идут пути вверх по всем трем скрещивающимся здесь рекам!

Вверх по р. Маре – к перевалу Кум-Баши (см, выше), откуда можно пройти и к Кисловодску и в область Эльбруса.

Вверх по Кубани – в центр бытовой области Большого Карачая, к аулу Учкулан и выше, вверх по ледниковым потокам, из которых складывается Кубань и к ледникам Эльбруса.

И наконец – вверх по Теберде и ее притокам к снегам и ледникам Главного хребта в область Абхазских альп, куда и ведет Военно-сухумская дорога.

Ближняя экскурсия из Георгиевско-осетинского – на скалу Шоана, к описанному выше археологическому памятнику, в виде развалин древнего храма с остатками крепости. Эта экскурсия занимает всего часа 3–4.

ГЛАВА ТРЕТЬЯ

ПО ДОЛИНЕ р. ТЕБЕРДЫ. МИКОЯН-ШАХАР – КУРОРТ ТЕБЕРДА

Выше была описана горная котловина при слиянии рек Кубани, Теберды и Мары, где расположилось селение Георгиевско-осетинское и новый город Микоян-Шахар.

Тотчас же за Георгиевско-осетинским у впадения р. Теберды в Кубань дорога покидает долину последней и поворачивает вверх по долине Теберды. Километра на два выше этого места на Кубани имеется красивый мощный водопад. При поездке из Кисловодска, как указано, приходится проезжать прямо над ним, пересекая реку по старому каменному мосту. При экскурсии от Невинномысской и водопад и б. селение Каменноостское, или нынешний областной центр Микоян-Шахар, остаются в стороне от дороги километрах в двух. Чтобы посмотреть его, надо сделать небольшой крюк, который займет час или полтора.

Высота падения воды здесь не очень велика, но река многоводна, и каскад образуется мощный. Шум водопада разносится далеко по склонам, поросшим лесом. Извозчики обычно сокращают путь и едут из Георгиевско-осетинского левым берегом прямо в долину Теберды. Поэтому при найме в Баталпашинске извозчика следует договориться о заезде на водопад и в новый город Микоян-Шахар, где, кстати сказать, имеется хорошая кооперативная столовая. Из Георгиевско-осетинского делается еще одна, но уже дальняя экскурсия к свинцово-серебряному руднику б. общества «Эльбрус» в сторону от маршрута Военно-сухумской дороги. Этот разведочный, предположенный к восстановлению, рудник находится отсюда километрах в 35 по колесной дороге. Тем, кто интересуется им, нужно нанимать извозчика на эту поездку в Баталпашинске.

В долине р. Теберды в течение всего лета все свежо и зелено, как у нас весной. Оба склона сплошь покрыты лиственным лесом, выше которого расстилаются зеленые горные луга, а над ними встают зубчатые гребни. На дне долины, на площадках наносной почвы, роскошно цветут луговые растения. Сама река тоже очень красива. Вода ее имеет совершенно лазоревый цвет. Она прозрачна и сверкает на солнце, и даже и в дождливые и облачные дни не меркнет ее голубой цвет.

Свернув в долину Теберды, следует непременно сделать привал для отдыха и купанья где-нибудь в речной заводи, где вода теплее и где менее бурно течение.

За долиной, в разрезе ущелья, вырисовываются вечноснежные вершины, кажущиеся совсем близкими и производящими отсюда среди зелени лесов и лугов своим сиянием и сверканием неизгладимое впечатление.

На этом участке пути долина Теберды разрезывает скалистый гребень северных склонов Большого Кавказа. В ледниковый период вся она была заполнена льдами огромных ледяных потоков, стекавших с вершины Главного хребта. Ледники Кавказа в те времена заполняли ущелья всех рек северных склонов и выползали на плоскость. Теперь от того геологического периода остались везде многочисленные следы деятельности этих грандиозных льдов. Еще у Баталпашинска, да и в самом городе, можно было видеть огромные валуны, вынесенные ими с гор. Присматриваясь к валунам, можно установить, что в их составе имеются решительно все горные породы, какие только встречаются на северных склонах по всему пути Военно-сухумской дороги. Другими ледниковыми образованиями являются здесь огромные морены, т. е. валы из валунов, склеенные песками и глинами, которые образуются у конца ледниковых потоков и по сторонам их, а когда ледники стаивают или, как говорят, отступают, то остаются в долинах как свидетели былой их мощи. В долине р. Теберды много раз приходится встречать на дне и на склонах такие ледниковые отложения. Они разрезаны рекой, и на этих разрезах видно их строение из валунов. Таким же свидетельством былой работы древних ледников являются здесь обточенные и отшлифованные их движением скалы. Особенно хорошо это видно на протяжении 60–61 км пути. По обоим склонам долины довольно высоко над полотном дороги тут выступают округлые полированные скалы, обтертые и обглаженные при движении древних ледяных потоков. Это – хотя и немые, но достоверные свидетели ледниковой эпохи в жизни земли.

На 69-м километре, на левом склоне долины или вправо от полотна дороги, метров на 200 выше ее, стоит древняя церковь. Она такого же типа, как и церковь на скале Шоана. От крепостных башен вокруг нее уже ничего не осталось. Так же как и о церкви на скале Шоана мнения археологов расходятся: одни относят эту церковь к VI в. и считают византийской постройкой, другие, повидимому более верно, определяют время ее постройки в XII–XIII вв.

и считают архитектуру ее гемузской. Несомненно, что оба храма возникли здесь тогда, когда ни в долине Теберды, ни в долине Кубани не было еще современного карачаевского населения, пришедшего сюда не ранее XV в. Это были миссионерские пункты и укрепленные торговые фактории.

Ниже древнего храма расположен современный монастырь Сентинский. На выступе склона более новая церковь и вокруг нее жилые постройки – бывшие кельи женского монастыря. Монастырь теперь закрыт, и монастырское общежитие заняла сельскохозяйственная артель, другая часть монастырского хозяйства представляет теперь совхоз Карачаевской автономной области. Здесь всегда можно получить ночлег за плату.

Против монастыря по другую сторону р. Теберды – карачаевский аул Сенты. Его сакли построены из бревен. Над ними поднимаются в виде острых, усеченных пирамид трубы очагов. Есть в нем и дома городской постройки.

За расширением, в котором по одну сторону приютился аул, а по другую – Сентинский монастырь, долина Теберды снова суживается, и над нею встают еще более высокие склоны. Здесь Военно-сухумская дорога входит в еще более тесное ущелье Теберды. Ущелье это не так грандиозно и не так узко и тесно, как Дарьяльское, и не производит вместе с тем мрачного впечатления, так как его необыкновенно украшает лес. Высоко над дорогой, на обрывистых склонах и даже на отвесных стенах, роскошно растут сосны, а ниже горы поросли лиственными породами, и лишь на самом верху остались свободными горные пики. Обычно вокруг них после полудня скопляются облака, и их гордые головы уходят выше облаков.

За этим ущельем развернулась ласковая зеленая луговая котловина. Окружающие ее вершины имеют вид огромных зеленых конусов и пирамид. Леса здесь нет, но зато роскошно развивается травянистая растительность. В этой котловине на 94-м километре пути приютился еще один карачаевский аул – Тебердинский. Вся эта котловина обладает прекрасным климатом и является очень подходящим местом для климатической станции. В ней-то несколько выше Тебердинского аула (в 8 км за ним) и расположен известный курорт Теберда.

За аулом дорога обходит крутой дугой горный выступ, пересекает реку по небольшому мосту и подходит к курорту, который приютился в тиши совсем безветренного лесного горного уголка, под защитой высоких горных хребтов и вершин.

У Тебердинского аула нет леса, а курорт, наоборот, весь окружен лиственными и хвойными деревьями. Но вблизи курорта часть леса попорчена порубками.

Перед самым выходом на поляну, где построены дачи курорта, в Теберду впадают, с одной стороны, р. Джемагат, а с другой, – р. Муха. На скрещении этих долин и расположен курорт. Место это в Тебердинской долине по своей красоте является исключительным. Над ним круто обрываются горные склоны, в глубине всех названных долин синеют леса, а впереди, вверх по долине Теберды, высятся снеговые головы вершин Аманаус, Дамбай-Эльген и Алибек. Над самыми дачами встает зеленая округлая вершина – Малая Хатипара или Попова гора, а против нее, по правую сторону долины, уходит высоко в небо скалистый пик Чортов замок, или по-горски – Кельташ-Кая.

ГЛАВА ЧЕТВЕРТАЯ

КУРОРТ ТЕБЕРДА

ОБЩИЕ СВОЙСТВА.

Теберда представляет собою альпийскую климатическую станцию на высоте около 1 280 м над уровнем моря. Отличительные особенности климата, свойственного таким станциям, это – пониженное атмосферное давление, малая влажность, чистота воздуха, отсутствие изнуряющей жары в летние месяцы, большое число ясных дней или малая облачность, высокое напряжение солнечной радиации с большим количеством лучей актинической части спектра, т. е. синих, фиолетовых и ультрафиолетовых, и большая ионизация воздуха. Особенно важным свойством является обилие солнечной радиации в осенние и зимние месяцы, вследствие чего даже в зимние дни на солнце здесь температура нередко повышается до 20° Ц, в то время как на горных склонах лежит снег¹.

Показания. Показания для лечений больных в Теберде общие со всеми альпийскими станциями:

1) Легочные туберкулезные больные с фиброзными, фиброзо-продуктивными, стационарными или медленно прогрессирующими процессами без обширных поражений в легких, без значительной эмфиземы, с колебаниями температуры не выше 38°, без склонности к обильным кровохарканиям;

2) больные с туберкулезом кишек, брюшины, мышц, лимфатических желез и других органов; 3) с бронхиальной астмой; 4) вторичным малокровием, хлорозом, скрофулезом и рахитом.

Ввиду равномерности колебания температуры и обилия солнечного сияния зимой те же показания остаются и для зимнего сезона.

¹ Благотворное влияние горного климата сводится к следующему: вследствие пониженного атмосферного давления или разреженности воздуха дыхательные мышцы работают энергичнее, жизненная емкость легких увеличивается и легочное кровообращение усиливается. Вместе с тем тренируется сердечная мышца. Деятельность органов кроветворения тоже протекает энергичнее, в зависимости от чего в крови резко увеличивается число красных кровяных шариков. Актиническая часть спектра или обилие синих, фиолетовых и ультрафиолетовых лучей, в соединении с значительной ионизацией воздуха повышают общий тонус жизни. Все это влияет на повышение обмена веществ и усиливает действие так называемых эндокринных желез или желез внутренней секреции.

Противопоказания. Противопоказаны независимо от времени года:

1) Туберкулез легких в стадии декомпенсации, быстро прогрессирующий, с явлениями тяжелого истощения, частыми кровохарканиями, постоянной гектической температурой; 2) распространенный туберкулез гортани при одновременном поражении соседних областей (глотки, неба, зева, языка); 3) тяжелые поражения костей, суставов, желез и брюшины с обильным выделением гноя, высокой температурой и сильным истощением; 4) выраженный туберкулез кишечника; 5) туберкулез, осложненный ирритативными формами невроза.

Климат. Средняя годовая температура Теберды +6,6° Ц, средняя температура весны +7,9° Ц, лета +14,30 Ц, осени +3,7° Ц и зимы +0,46° Ц.

В общем лето здесь мягкое, без изнуряющей жары, зима с обилием солнца, почти без снега, который, выпадая по ночам, днем стает, причем температура воздуха доходит до + 12° Ц.

Ветров на Теберде не бывает, так как она совершенно защищена окружающими горами. Здесь в летний период дуют лишь легкие горно-долинные ветры.

Среднее количество выпадающих осадков колеблется от 600 до 700 мм. Дождливых дней в году насчитывается до 110.

Лечебные средства. Теберда – исключительно климатический курорт. Его лечебные средства – это обилие солнца, малая влажность, чистоту воздуха, безветрие, теплая зима и мягкое, умеренное лето и наконец высота 1 280 м над уровнем моря, обуславливающая для Теберды все свойства первоклассной горно-климатической станции.

Оборудование. Оборудование курорта Теберда далеко отстает от ее природных свойств. Здесь имеются санаторные пансионаты Северо-кавказского краевого здравотдела на даче б. Бахчисарайцева на 75 коек. Тебердинское курортное управление содержит здесь санаторий на 45 коек и санаторной пансионат на 20 коек. В летний сезон управление открывает гостиницу в 26 номеров на даче б. Колесникова. Кроме того оно имеет еще ряд дач для сдачи в аренду. Номера в гостинице от 2–3 руб. в сутки, при сдаче по месяцам делается скидка от 10 до 20 %.

Санаторий и санаторные пансионаты в Теберде открыты с 1 июня по 30 сентября.

Стоимость мест в санатории для больных 1 категории 138 руб. в месяц, второй – 144 руб. и третьей – 180руб. Санаторный пансионат

онат стоит в месяц для I-й категории – 132 руб., для 2-й – 138 руб. и для 3-й – 180 руб. Для тех, кто живет не в санатории и не в пансионатах, может иметь в пансионате Северо-кавказского краевого здравоохранения, на даче б. Бахчисарайцева, полное санаторное питание за 2 р. 50 коп. – 3 руб. в день. Обед из трех блюд 80 коп. – 1 рубль.

Курортное управление для обслуживания больных содержит амбулаторию, где они могут получать медицинскую помощь; плата 1 р. – 1 р. 50 к.

Дачная местность Теберды течением реки делится на две части. На небольших террасах правого берега расположился Карачаевский аул с 15–20 дачами, принадлежащими частным лицам, где можно нанять комнату. На террасах левого берега расположены дачи так называемой «казенной стороны», т. е. на участках, которые до революции отдавались казной в аренду частным лицам и учреждениям. Здесь всего около 20 дач. Этот жилищный фонд, в общем очень небольшой, во время гражданской войны сильно пострадал. Теперь он восстановлен, но при быстро растущей популярности Теберды и Военно-сухумской дороги, которая привлекает сюда кроме больных и отдыхающих еще много туристов, этот фонд теперь недостаточен.

Еще перед войной на курорте сохранялся хороший сосновый лес, от которого теперь остались отдельные деревья, растущие на вытоптаных площадках и на усадьбах с домами самой примитивной постройки. В центральной части сосредоточено нечто вроде базара – ряд парикмахерских, ларьки с мороженым, нарзаном и вафлями, продуктовые лавки, фотографии, столовая-ресторан, кафе. Несколько дальше мечеть – небольшое деревянное здание с серпом полумесяца. Несколько выше по течению Теберды сохранились сосновые насаждения, среди которых разбит теперь курортный парк. В нем, в помещении б. судейской дачи, находится дом отдыха «Большевик». Почти против него, в зелени деревьев, красиво приютилось горное озеро Кара-Кель с изумрудной водой. Над ним с противоположной стороны высоко встают отвесные скалы. На этой же стороне находится Дом туриста, научного работника – Цекубу.

На левом берегу разместилось несколько домов отдыха, принадлежащих различным учреждениям. Между ними дом отдыха Цекубу на 70–80 мест и экскурсионная база акционерного общества «Совтурист».

Публика, экскурсирующая по Теберде и лечащаяся на курорте, в большинстве своем состоит из учащихся и учащихся в трудовых школах и в высших учебных заведениях и из рабочих. Вообще надо сказать, что сюда собираются люди с малым достатком.

«Курсовые» – как их здесь называют – проводят свое время в пешеходных или верховых прогулках, иногда ездят на линейках до подъема на перевал, бродят по лесу, собирают цветы и землянику, которой в сезон здесь очень много. Для любителей рыбной ловли надо заметить, что в р. Теберде ловится много форели.

О местах в домах отдыха и санаториях надо справляться по адресу: Микоян-Шахар, здравотдел или курортное управление Теберды; об экскурсиях – по адресу: Москва, «Совтурист», Столешников пер., 16, тел. 3-06-75 и ОПТ, Петровка, д. 16.

Пути сообщения с курортом Теберда те же, что и в начальной части Военно-сухумской дороги: от Москвы до ст. Невинномысской поездом прямого сообщения. От ст. Невинномысской до Баталпашинска в поезде или от ст. Невинномысской до Теберды 150 км на автомобиле Автопром-торга или наконец на линейке. Стоимость проезда в автомобиле 15 руб., стоимость проезда на линейке – 12–15 р. с человека. Ехать приходится с ночлегом в Баталпашинске или в Микоян-Шахаре (при слиянии Теберды с Кубанью). Проезд на линейке занимает 2 дня. Проезд на автомобиле – 8–10 часов.

На ст. Невинномысской имеется курортный агент, дающий все сведения о проезде на курорт и адреса извозчиков¹.

¹ Так как со ст. Невинномысской поезд в Баталпашинск отправляется раз в сутки, и его движение несогласовано с поездами прямого сообщения из Москвы и в Москву, а автомобильное сообщение, как сказано выше, не всегда регулярно, и кроме того, в Невинномысской нет гостиниц, то это прямое и кратчайшее сообщение с Тебердой во многих отношениях менее удобно, чем сообщение через Кисловодск, где всегда можно иметь ночлег в гостинице или на базе «Совтуриста», откуда можно проехать в Теберду на линейке.

ГЛАВА ПЯТАЯ

ХОЗЯЙСТВО, БЫТ И СОВЕТСКОЕ СТРОИТЕЛЬСТВО КАРАЧАЕВСКОЙ АВТОНОМНОЙ ОБЛАСТИ¹

ХОЗЯЙСТВО.

Постановлением ВЦИКа 12 января 1922 г. была образована Карачаево-черкесская автономная область. В состав ее вошли территория, населенная карачаевцами, и часть б. Баталпашинского отдела, населенная адыге, или черкесами. Административный центр области сначала был в г. Баталпашинске. Затем постановлением ВЦИКа 26 апреля 1926 г. Карачаево-черкесская автономная область упразднена и расчленена по национальному признаку на Карачаевскую автономную область и Черкесский национальный округ, который непосредственно подчинен Исполнительному комитету Северо-кавказского края. Территория с русским населением Баталпашинского района выделена и присоединена к Армавирскому округу.

В состав нынешней Карачаевской области вошел горный район в верховьях Кубани и ее притоков – Теберды и Доута, или этнографическая область Большого и Малого Карачая. Она занимает примерно 3/1 всей площади б. Карачаево-черкесской автономной области. По административному делению на 1 января 1929 г. площадь области занимает 8314 кв. км. На юге она прилегает к водораздельной линии Главного Кавказского хребта к западу от Эльбруса или к хребту так называемых Абхазских Альп, где она граничит с АССР Абхазией. На востоке Карачаевская область примыкает к Кабардино-балкарской автономной области, на севере – к Терскому округу, на западе – к Черкесскому автономному округу и к Армавирскому округу Северо-кавказского края.

¹ В маршруте «Совтуриста» по Теберде указаны: пребывание в течение трех дней, проведение экскурсий в окрестности, знакомство с высокогорной природой, с бытом и хозяйством карачаевских пастушеских кошей и экономико-политический очерк Карачаевской автономной области. Поэтому при расположении материала путеводителя мы именно здесь помещаем названную в заголовке главу пятую, а за нею главу «Экскурсии в районе Теберды» и дальше продолжаем описание маршрута Военно-сухумской дороги. *Автор.*

Область наполняют в западной части отроги Главного и Бокового хребтов, между которыми расположены речные долины и ущелья. Так как горные склоны сложены здесь из очень твердых палеозойских и юрских пород, то все ущелья в Карачае представляют глубокие горные теснины, а его долины очень узки. Только у слияния рек и при выходе на равнины встречаются более широкие долины и котловины. Восточную часть Карачая представляет плоскогорье Бечасын, спускающееся к северо-востоку от Эльбруса, и пологие северные склоны Скалистого хребта, спускающиеся в направлении к Кисловодску.

На Бечасыне и по пологому северному склону Скалистого хребта расположились обширные альпийские и субальпийские луга.

Почвы речных долин Карачая принадлежат к типу наносных с недоразвитым черноземом. В общем здесь мало земель, пригодных для хлебопашества, но зато обилие во многих местах еще нетронутых лесов. Много скалистых, недоступных мест, совсем непригодных для сельского хозяйства. На горных лугах преобладают влажные почвы, преимущественно торфянистый чернозем, встречаются также заболоченные места.

В зависимости от такого рельефа, климат области очень разнообразен. Каждая долина, можно сказать, имеет здесь свой климат, так как по-своему расположена по отношению к освещению солнцем и к направлению ветров. Средняя годовая температура по области $+10^{\circ}$ Ц, среднее количество осадков 550 мм.

До разделения Карачаево-черкесской области ее центр находился в г. Баталпашинске. Теперь на территории области построен областной центр близ аула Каменноостского при слиянии рек Теберды и Кубани – новый город Микоян-Шахар. План, составленный Областным исполкомом, намечал постройку 52 зданий общей стоимостью в 2 318 тыс. руб. В настоящее время из них уже построены 12 наиболее необходимых.

По административному делению на 1 января 1929 г. область разделена на три округа: Хумаринский, с центром в ауле Хумаринском, Мало-карачаевский, с центром вне области – в городе Кисловодске – и Укчуланский, с центром в ауле Учкулан. Общее число населенных мест 55, считая отдельные хутора, заводы и б. монастыри. Сельсоветов в области 38. По переписи 1926 г. в области 12 398 хозяйств, а всего населения 64 563 человека. Из них мужского – 32 430 человек и женского – 32 133. Главное население области – карачаевцы – 53 336 человек. Затем идут осетины – 3 058, русские –

2 927, кабардинцы – 1 355, абазинцы–2 834, эстонцы–199 и небольшое число лиц других народностей¹.

В хозяйственном отношении Карачаевская область представляет район почти исключительно скотоводческий и при этом с самыми экстенсивными формами хозяйства. Полеводство играет здесь самую ничтожную роль. Всей площади посевов в 1929 г. здесь было 2,7 тыс. га, из которых около 52 га составляли озимые, а остальные 2,65 тыс. га яровые. При этом, как во всех автономиях Северного Кавказа, за исключением Адыгеи, на первом плане стоит кукуруза. Она занимает 63,4 % площади яровых. Остальная площадь их почти сплошь занята картофелем – 30,5 % и лишь всего 6% яровых посевов занимают остальные культуры.

Урожайность в Карачае чрезвычайно низкая благодаря крайне примитивным способам обработки земли.

Луговое хозяйство в Карачае тоже развито слабо. Скот большую часть года проводит на подножном корму. Запасы зимних кормов очень ничтожны. Сенокосов всего около 60 тыс. га.

Садоводство играет в области ничтожную роль. Всего садов насчитывается 55,5 га. Из них почти половина, или 26 га, составляют два национализированных сада б. Утяковский и Обуховский по 13 га каждый. При Обуховском саде заложен питомник.

Огородничество тоже невелико – всего по всей области под огородами числится 803 га.

Из других отраслей сельского хозяйства Карачая надо указать птицеводство, шелководство и пчеловодство. Но все эти отрасли здесь только прививаются. Теперь здесь организуются и восстанавливаются показательные пасеки. Всего ульев в области – 5 тыс. штук, несмотря на то, что климатические и растительные условия очень способствуют развитию пчеловодства.

Общая площадь земельных угодий в Карачае исчислена Областным статистическим управлением в следующих величинах: усадьбы, сады и огороды занимают 5,8 тыс. га, пашня – 9,2 тыс., сенокос, выпас и горные летние пастбища – 366,6 тыс., лес и кустарники – 253,8 тыс., а всего всей удобной земли – 635,4 тыс. га. Неудобные земли составляют 189,7 тыс. га. Всего же всех земель в Карачаевской области исчислено 825 тыс. га.

¹Население Карачаево-черкесской области до расчленения ее в 1926 г. состояло из карачаевцев, адыге, или черкесов, и абазинцев. Кроме того в нее входили отдельные аулы, заселенные осетинами и горными евреями, или даг-чуфут.

Землепользование подворными участками и пашнями у карачаевцев было всегда наследственным. Пастбища же всегда находились в пользовании всего народа. Теперь предполагено их распределить поаульно, или между группами аулов. Это междуселенное землеустройство предполагено закончить в 1930 г.

Чтобы представить себе значение для области скотоводства, достаточно указать/ что на 1 га посева, производимого карачаевцами, приходится 122 головы скота. Если взять в расчет только рабочий скот, которым здесь служат волы, то окажется, что на пару волов приходится 0,3 га посева. Эти цифры лучше всего характеризуют хозяйство карачаевцев как почти исключительно скотоводческое, а полеводство и остальные отрасли сельского хозяйства играют роль лишь небольшого дополнения к скотоводству. Поэтому все мероприятия, направленные к подъему хозяйства, здесь должны проводиться и проводятся главным образом по животноводческому хозяйству.

Количество скота в тысячах голов: лошадей – 12,2, крупного рогатого скота – 114,0, овец – 269,6, коз – 39,9, свиней – 1,5, ослов и мулов – 1,7, а всего голов скота – 438,9 тысяч.

Степень обеспеченности населения скотом характеризуется следующими цифрами: на одно хозяйство приходилось лошадей всех возрастов 1, рабочих лошадей – 0,7, волов рабочих – 1,4, коров и буйволов – 3,2, а всего рогатого скота – 9,2; овец – 21,7, коз – 3,2, ослов и мулов – 0,1, а всего скота приходилось – 35,2 головы на одно хозяйство.

При исчислении на 100 душ населения обеспеченность области скотом выступает еще рельефнее. Лошадей всех возрастов 18,8, рабочих лошадей – 13,4, волов рабочих – 27,7, коров и буйволиц – 60,7, а всего крупного рогатого скота – 176,4; овец 417,8, коз – 61,8, ослов и мулов – 2,6, а всего на 100 человек населения приходится 570 голов скота.

Леса области (вместе с неудобными) занимают площадь в 269 тыс. га. Из них удобных 253 тыс. га. Лесов местного значения, фактически переданных крестьянским обществам, – 38 тыс. га и намечено к передаче еще 95 тыс. га. Все леса местного значения состоят исключительно из лиственных пород. В лесах Госфонда – 134 тыс. га с господством хвойных пород и 97 тыс. с господством лиственных. Лесов защитных или особого назначения сейчас нет. Но для курортных местностей выделяется 6 тыс. га на Теберде, 1 500 га в Зеленчукском лесничестве и 2 тыс. га в урочище Махар.

При расчете восстановительного периода, для хвойных в 80 лет, а для лиственных в 60 лет, предназначено к ежегодному отпуску

леса–хвойного 240 га, или 38 тыс. куб. м, древесины и лиственных 131 га, или около 7 тыс. куб. м. За отсутствием путей и в силу отдаленности рынка около 10% назначенной площади остается неиспользованной. Во время гражданской войны леса Карачая сильно истреблялись самовольными порубками и особенно вследствие лесных пожаров. В настоящее время самовольные порубки имеют единичный характер в лесах Госфонда. В лесах местного значения охрана не налажена. Очагами пожаров являются временные стоянки пастухов со скотом.

Из приведенных цифр видно, что леса области представляют большое естественное богатство, тем большее, что имеется много площадей с ценным строевым хвойным лесом. Но леса ее не устроены и даже не обследованы, а главное, за отсутствием транспортных средств и дорог, невозможна эксплуатация наиболее ценных площадей. Поэтому общий доход от леса сравнительно невелик.

Промышленности в Карачае до революции почти не было, за исключением нескольких лесопилок и серебро-свинцовых и цинковых рудных разведочных разработок акционерного общества «Эльбрус» в верховьях реки Кубани. Теперь этот рудник еще не восстановлен. Организация промышленности сейчас намечается по линии эксплуатации лесных массивов, по переработке молока в масло и сыр и по разработке недр. Здесь строятся небольшие лесопильные заводы, артельные маслодельные и сыроваренные заводы и кирпично-черепичные.

Разработка недр производится сейчас кустарным путем. Добываются в очень небольших количествах каменный уголь, барит и алебастр.

Кустарные промыслы в области тоже не развиты. Имеется только выделка сукон, бурок и овчин для потребностей своего хозяйства.

Область прорезывается по ущелью р. Теберды Военно-сухумской дорогой; остальные пути области представляют аробные дороги, или вьючные тропы.

За последние годы в области сделала заметные успехи сельскохозяйственная кооперация. Местные органы содействуют организации при с.-х. товариществах производственных предприятий, и теперь к ним перешло два сыроваренных завода в Мало-карачаевском округе и производится постройка еще трех новых сыроварен. По перспективному плану намечено к постройке еще пять сыроваренных заводов.

Из мероприятий по подъему коневодства надо отметить следующее: НКЗемом организована государственная заводская конюш-

ня. По крупному рогатому скотоводству мероприятия сводятся к приобретению кровных быков-производителей и к пропаганде улучшения приемов содержания скота и ухода за ним. Для подъема овцеводства организуется племенной рассадник грубошерстных овец.

Для улучшения форм скотоводства ускоренным темпом проводится землеустройство с тем, чтобы разрядить скученность населения на старой территории и избавить его от необходимости вести полукочевое скотоводческое хозяйство. Параллельно с этим принимаются меры к улучшению местной породы скота и к созданию рынков для продуктов скотоводства. Для последней цели организуется ряд предприятий, перерабатывающих продукты животноводства. В этих целях создаются племенные рассадники, случные пункты и опытно-показательные молочные хозяйства при сельскохозяйственных школах. При этом особое внимание обращается на обслуживание овцеводства. В районах, примыкающих к курортам, насаждается огородничество и садоводство, для чего организуются показательные хозяйства в б. Спасо-преображенском монастыре и в б. Утяковском саду и организуется показательная пасека. Создаются скотоводческие и коневодческие товарищества. Для борьбы с эпизоотиями расширяется сеть ветеринарных участков и увеличивается ветеринарный персонал.

В плановом порядке создание промышленности идет в двух направлениях: по линии эксплуатации природных богатств – разработка полезных ископаемых и лесных массивов – и по линии переработки продуктов животноводства. Среди полезных ископаемых в Карачае признаны вполне доходными в настоящих условиях разработки асбеста, барита, алебаstra и глин для кирпично-черепичного производства. Строятся кирпично-черепичные заводы в районах Микоян-Шахара и аула Учкеек, а в районе аула Хасаут ставится разработка алебаstra и принимаются меры к тому, чтобы поднять производительность местных каменно-угольных копей в Хумаринском районе.

Для эксплуатации лесных площадей по плану предполагается построить лесовозные дороги, разработать русла лесосплавных рек и построить лесопильные заводы в Микоян-Шахаре, в Аксауте, на р. Марухе и в Архызе, а также оборудовать заводы кустарного типа для химической перегонки древесины.

Для переработки продуктов животноводства проектируется построить ряд маслобойных, сыроваренных заводов артельного типа на горных пастбищах, в районах наибольшего скопления скота, расширить и улучшить существующие сыроваренные заводы и по-

строить завод для производства мясных консервов и кожевенный завод.

Для содействия местным кустарным промыслам предусмотрено оборудовать несколько прядильно-ткацких мастерских, центрально-механическую, мастерскую с отделениями слесарным, кузнечным, столярным и литейным. Организовать ряд прядильно-ткацких артелей и шерсто-ткацких мастерских для горянок.

В качестве первых шагов электрификации области спроектирована постройка трех электрических станций – на курорте Теберда, в центре области – в г. Микоян-Шахар и в ауле Уччулан.

В области дорожного строительства намечена сеть дорог, соединяющих центр области Микоян-Шахар с ее окраинами. Прежде всего предполагается провести к нему от Баталпашинска железно-дорожный путь. От Микоян-Шахара будут построены колесные автомобильные дороги в Кисловодск, Уччулан, Архыз и в некоторые другие пункты.

Быт. Карачаевцы представляют собою один из турецких народов Северного Кавказа, к которым кроме них относятся балкары, или таулы, кумыки, ногойцы и туркмены, или трухмены. История этого народа не вполне выяснена, но по преданиям самих карачаевцев их предки выселились на Кавказ из Крыма в XV в. Первоначально выведенные из Крыма карачаевские роды занимали долины по верхнему течению р. Большой Лабы. Потом перешли в верховья Большого Зеленчука (другого притока Кубани) и наконец расселились по долине р. Баксана, впадающей в Терек. Но отсюда с Баксана лет 400 назад их вытеснили кабардинцы, и они перешли на западные склоны Эльбруса и расселились по верховьям Кубани и по ее притокам – Теберде, Доуту, Маре и другим, где живут и теперь.

Язык карачаевцев представляет одно из наречий турецкого языка, почти тождественное с наречием соседних с ними балкар, или балкарцев, и очень близкое к наречиям ногойскому и кумыкскому. Алфавит до советской власти карачаевцы имели арабский, а теперь латинский. В результате указанных переселений антропологический тип карачаевцев смешанный, так как к нему присоединилось много элементов соседних народов – осетин, абхазцев, кабардинцев, сванов и др.

Занятие карачаевцев – скотоводство и в частности овцеводство. Имеется особая порода карачаевских овец. Еще недавно до империалистической войны большим подспорьем в карачаевском хозяйстве служила охота, главным образом на медведей, кабанов и туров.

Старые карачаевские селения, или аулы, еще до сего времени разделяются по родам или по фамилиям. Жилища их представляют сакли из нетесанных бревен, часто с неопиленными концами, с плоскими крышами, с очагом в виде камина, над которым в крыше делается широкое отверстие с деревянной трубой для дыма. Такие сакли представляют зимние жилища в селениях. На летних кочевках большею частью никаких жилищ нет. Карачаевские коши, или стоянки горных пастухов, представляют собою простые загоны для скота под открытым небом. Иногда здесь имеются навесы, иногда кошами служат пещеры.

Одежда карачаевцев – общегорская, т. е. черкеска и бешмет, на голове папаха, на плечах бурка. Женская одежда представляет длинное узкое платье. Очень вредным обычаем являлись узкие и плоские сафьяновые корсеты, которые девочки носили не снимая, с 11–12 лет до замужества, что задерживало развитие грудной клетки.

Пища карачаевцев молочная и мясная – айран, или особый род кефира, вяленое на солнце баранье мясо и лепешки без закваски. В быту карачаевцев до сих пор сказываются отголоски родового строя. Еще сохраняются и кровная месть и родовая взаимопомощь, а в семейных отношениях почтение к старшим или, точнее, власть старших. Хотя положение женщин у карачаевцев было менее угнетенное, чем у других горцев-мусульман, особенно из турецких народов Кавказа, но все-таки на женщине лежит здесь главная тяжесть работ по дому и хозяйству. За невесту платили калым и довольно высокий. Теперь он запрещен и практикуется в замаскированной форме – в виде подарков родителям и братьям невесты. Для избавления от платежа калыма еще недавно умыкали невест. Хорошим обычаем является экзогамия или обычай брать жену непременно из чужого рода.

Карачаевцы по религии мусульмане-сунниты. Но они обращены в ислам под влиянием Кабарды не ранее XVIII в. Остатки язычества сохранялись у них и до последнего времени, в виде почитания священных камней, деревьев (священная сосна в ауле Хурзук или священный камень основателя Большого Карачая – Боташа).

Как скотоводы высокогорных местностей карачаевцы до революции были изолированы от культурных влияний. Процент грамотных среди мужчин равнялся 7,7 а женщин – всего 2.

Культурное строительство. В дореволюционное время карачаевцы почти во всех аулах имели одноклассные и местами двухклассные школы с преподаванием исключительно на русском языке. Всего школ здесь было 14, с общим количеством учащихся

больше 400 чел. Теперь начальная школа охватывает в Карачае 32% всех детей школьного возраста, или больше 3 000 человек из общего числа 9 500 детей по области в возрасте от 8 до 12 лет.

Во время гражданской войны почти все школьные здания сильно пострадали; было расхищено школьное оборудование, исчезли все школьные библиотеки. Теперь все они отремонтированы, построено много новых зданий и еще больше намечено к постройке, приведена в порядок школьная обстановка, восстановлены школьные библиотеки и снабжены учебниками на карачаевском языке. Около половины учителей – карачаевцы. Почти все эти учителя вышли из местного педтехникума, открытого в г. Баталпашинске в 1924 г. Из него вышли и первые группы молодых культурных работников и для сельсоветов и других низовых учреждений области.

До революции в Карачае в мечетях существовали религиозные мусульманские школы – медресе – с преподаванием закона божия и арабского языка. Все эти школы совершенно ликвидированы к началу 1924 г. с заменой их советской школой на основе национального языка.

С 1923/24 г. в Карачае ведется работа по ликвидации неграмотности среди взрослого населения. Около 50 школ 1-й ступени, до 80 пунктов по ликвидации неграмотности с общим числом обучающихся до 2 тыс. человек.

Изб-читален около 40 и 6 клубов.

Кроме того в Карачае имеется совпартшкола и 6 передвижных школ для политико-просветительной работы. Но все эти учреждения не могут удовлетворить молодежь, стремящуюся в них, что свидетельствует о пробудившихся культурных потребностях карачаевского народа.

Работа среди женщин в Карачае, как и в других национальных автономиях Союза, имеет свои особые формы и методы. Пережитки векового рабства и угнетения женщины, живущей непрерывно в истомляющем труде, поглощенной только интересами семьи и хозяйства, в полном подчинении мужу, требуют упорной и ежедневной борьбы с этой бытовой обстановкой, где наблюдаются еще случаи получения калыма, многоженства, выдачи замуж малолетних и умыкания невест.

Первые делегатские собрания были созваны в конце 1926 г. На них участвовало 572 женщины, избрано 133 делегатки, из которых карачаевок 121. В 1929 г. было женщин-карачаевок, избранных на общественные работы, 304, из которых 130 женщин – членов советов.

В области имеются также и производственные женские организации – одна молочная артель и четыре шерстоткацких и чулочновязальных мастерских. С 1927 г. организован клуб горянок.

Медико-санитарная организация к началу 1928 г. состояла из пяти больниц или врачебно-больничных участков, из которых в центре области, Микоян-Шахаре, – областная больница на 80 коек; 9 амбулаторно-врачебных участков, 10 санитарно-профилактических учреждений. Кроме того имеется санаторий на 50 коек и ле-прозорий, или колония прокаженных, на 45 человек.

Коллективизация и пятилетка. Наряду с культурным строительством общие меры к подъему хозяйства еще сильнее меняют быт населения. С осени 1929 г. проводится коллективизация сельского хозяйства. Работа коллективизации, проводимая по всему Северо-кавказскому краю, захватила и Карачаевскую автономную область, где проводится с учетом описанных выше национальных особенностей.

По пятилетнему плану в Карачае намечена полная реконструкция хозяйства области. Так как все ее крестьянские хозяйства представляют собою полуоседлые, полукочевые скотоводческие хозяйства, то здесь намечается развитие промышленности по переработке продуктов животноводства главным образом маслодельных, сыроваренных и кожевенных заводов. Вместе с тем намечается восстановление серебро-цинково-свинцовых рудников, принадлежавших Акц. обществу «Эльбрус» в верховьях реки Кубани. Развивается большое курортное строительство в Теберде, а также в долине «Архыз» и в урочище «Старое жилище». Наряду с этим намечается организация промышленности по линии эксплуатации богатых лесных массивов Карачая, для чего создаются лесопильные заводы. Вместе с этим намечается кирпичночерепичное производство, и в небольших количествах для местных потребностей добыча каменного угля и организация промышленно-разведочных разработок барита и алебаstra.

В культурной пятилетке Карачая стоит достройка нового областного центра Микоян-Шахара и очень значительное расширение сети учреждений здравоохранения и Наркомпроса.

ГЛАВА ШЕСТАЯ

КУРОРТНОЕ СТРОИТЕЛЬСТВО В КАРАЧАЕ

Природные и физические условия в Карачае сочетались настолько счастливо, что здесь имеется много мест, весьма ценных для организации горно-климатических станций. Верховья рек Зеленчука, Маруха, Аксаута, Теберды и Кубани являются островком малых осадков среди окружающих его долин Большого Кавказа. Этот островок сухого климата, имеющий радиус около 80 км, необыкновенно приспособлен для развития лечебных горно-климатических станций для лечения малокровия, общего утомления, упадка сил после болезней и туберкулеза. Здесь богатая растительность, очень велико число часов солнечного сияния, весьма высока инсоляция и необыкновенно чист воздух. Наиболее известные из этих мест – это: 1) долина реки Мары, расположенная на высоте от 1 300 до 1 600 м, совершенно защищенная от ветров и обильная минеральными источниками с богатой субальпийской луговой растительностью; 2) ущелье Битюк-Тюбе на потоке Улу-Хурзук, также обильное минеральными источниками, расположенными на высоте от 2 500 до 3 500 м; 3) ущелье реки Маруха, тоже очень богатое минеральными источниками, причем его склоны покрыты нетронутым хвойным лесом; 4) наконец известный курорт Теберда, являющийся центром для всех климатических станций Карачая. На запад от Теберды через перевал идет дорога в Аксаутскую долину, которая также богата сосновым лесом и по климатическим условиям сходна с долиной Теберды. Высота ее над уровнем моря – 1 500 м.

Совершенно аналогична с ней долина реки Маруха, расположенная на высоте от 1 200 до 1 900 м. Очень благоприятное и даже для Карачая редкое сочетание всех условий природы для устройства горно-климатических станций представляют собою долины, в верховьях р. Большого Зеленчука, где расположены урочища «Старое жилище», или «Архыз».

По курортному делу в области создан план широкого строительства, которое должно иметь в будущем всесоюзное значение.

Принимая в расчет благоприятные климатические данные и бальнеологические богатства области, названный план намечает организацию нескольких высокогорных курортов.

Тебердинская долина. Прежде всего твердо поставлена задача развития курорта Теберда. Чистота и сухость горного воздуха, мягкость климата, отсутствие резких колебаний температуры, большое количество солнечных дней, обилие растительности, красивые горные панорамы, богатство окрестных мест для интересных прогулок и экскурсий и наконец несколько минеральных источников, которыми издавна пользуются местные жители, выдвигают Тебердинскую долину на одно из первых мест в курортном отношении. Ввиду всех этих данных на развитие этого курорта обращено особое внимание, и в ближайшие годы его оборудование будет значительно расширено и улучшено.

В окрестностях курорта Теберды имеются три минеральных источника. По своему геологическому происхождению они относятся к типу «гранитных нарзанов», т. е. вытекающих из трещин в гранитах; по своему химическому составу это – группа углекисло-железисто-известковых вод.

Тебердинский нарзан, выходящий четырьмя головками, имеет общий дебет в 20 тыс. л. Его минерализация довольно слабая, – всего до одного грамма сухого остатка на литр воды. Свободной углекислоты $2\frac{1}{2}$ на литр. Главная составная часть – углекислый кальций – 46% и затем закись железа – 44%. Вокруг источников ежегодно собирается курортный лагерь из местных жителей-карачаевцев, которые живут здесь в шалашах, пьют воду, принимают ванны, ища исцеления от самых разнообразных болезней.

Долина р. Аксаута. Почти параллельно Тебердинской долине, километров на 20 западнее, протекает р. Аксаут. Ее течение имеет около 50 км. При слиянии с р. Большой Марух на высоте около 1 500 м над уровнем моря приютился небольшой новый карачаевский аул – Красный Карачай, основанный в 1920 г., в котором всего около 200 дворов. Красивая река, горные склоны, покрытые лесом, и высокие горные хребты, окаймляющие ее с обеих сторон, совершенно аналогичны Теберде. Замыкается долина Аксаута также высотами вечно-снежных гор. Эта долина по предварительному обследованию может быть использована под курорт и как дачное место на протяжении приблизительно 30 км, где имеется около 4 тыс. га курортной площади.

Долина Аксаута тем более удобно может быть использована для организации курорта, что уже в настоящее время к ней имеются подъездные колесные пути. Один путь идет от курорта Теберда, переваливая через два водораздельных гребня. Другой идет вдоль р. Аксаута и соединяет ее кратчайшим путем с линией железной дороги через станцию Кардоникскую.

На р. Аксауте в разрезе Черных гор на высоте около 1 200 м над уровнем моря расположилось другое селение – Аксаут-греческое, представляющее собою небольшую греческую колонию всего в 100 дворов, население которой в последние годы стало пополняться карачаевцами.

Зеленчукская долина. Еще дальше к западу протекает р. Большой Зеленчук, складывающийся из целой сети ледниковых потоков, текущих с Главного хребта Большого Кавказа – это потоки Архыз, София, Кизгич и Псиш. Почти у слияния этих потоков расположено урочище Старое жилище, или по-карачаевски Архыз. Окружающие аул Старое жилище хребты имеют среднюю высоту несколько более 3 тыс. м. Между ними веерообразно расположены четыре отдельных долины, которые у соединения расширяются и образуют значительное плато, занятое лесом, с обширными полянами, защищенными высокими горами. Чистый горный воздух, изобилие хвойного леса, красивые горные панорамы среди лесных насаждений, где много хвойных – елей, пихт и сосен, выделяют Архыз из всех местностей Карачая. Лес Архызской долины исключительно хорош, а курортная площадь в ней исчисляется до 4 тыс. га, а вместе с долиной Софии, Псиша и Кизгича – около 8 тыс. га.

Благодаря защищенности высокими горами котловина Архыза предоставляет исключительные условия для горно-климатической станции. Широтное направление ее обеспечивает освещение солнцем от ранней зари до позднего вечера, а густой прекрасный сосновый лес, еще не тронутый человеком на горных склонах, и виды на близкие снежные вершины дают исключительную красоту пейзажа этому карачаевскому Пятиречью. Организация курорта в Архызе уже начата, и в ближайшие годы он несомненно завоеует себе известность.

Путь к Старому жилищу, или в Архыз, идет от ст. Невинномысской, через село Ивановское, аул Эрсакон, станицу Исправую, станицу Зеленчук и б. Александро-афонский монастырь, общим протяжением около 120 км. До ст. Зеленчукской имеется колесная дорога, дальше в горах лишь вьючная тропа.

В 25 километрах ниже Старого жилища по течению р. Зеленчука среди букового леса находится старое городище византийской или гунуэзской постройки, представлявшее когда-то торговую факторию или крепость с церковью. На этом месте в конце прошлого века вырос русский Александро-афонский монастырь, хорошо сохранившийся в годы гражданской войны и превращенный в на-

стоящее время в совхоз. Это место заслуживает внимания с точки зрения возможности превращения его в горно-климатический курорт.

В настоящее время в Архызе, или Старом жилище, проведены только следующие курортные мероприятия: установлена горно-санитарная охрана, выделены под постройки будущего курорта наиболее ценные площадки, запрещена хищническая рубка соснового леса, начато изучение климатических факторов и особенностей этой местности и намечена установка метеорологической станции для постоянных наблюдений.

Долина р. Мары. Водораздельный гребень Кум-Баши упирается почти перпендикулярно в Главный хребет, и с него открывается очень красивый вид на Эльбрус и на снежную линию Главного хребта. С перевала вниз совершенно открытый вид на долину р. Мары. Эта горная речка имеет протяжение всего около 30 км и впадает в долину р. Теберды. Воды ее собираются с горных лугов и лесных склонов, поднимающихся над ее долиной, куда с перевала круто спускается дорога, идущая от Кисловодска в Теберду через Микоян-Шахар. Вся долина Мары хорошо защищена от ветров, а в средней своей части довольно широка. Как раз здесь на расширении расположились два карачаевских аула – Верхне-маринский на границе между альпийскими лугами и лесной полосой и Нижне-маринский среди лесных склонов. По сравнению с другими долинами Карачая долина р. Мары не так красива, но она интересна в курортном отношении тем, что имеет широтное направление с востока на запад и в зависимости от этого освещается солнцем от ранней зари до позднего вечера. Высота дна долины в Нижне-маринском ауле около 1 400 м. Кроме того здесь имеются два минеральных источника, которые по своему химическому составу относятся к углекислым соляно-землистым водам с содержанием брома, иода и железа и по типу близко подходят к водам «Крейцнах» и «Гамбург», но только сильнее минерализованы. Содержание свободной углекислоты до 1,5 г на литр воды.

Долина Мары находится всего в 40 км от Кисловодска, по ней проходит экскурсионный маршрут «Совтуриста», в ауле Маринском летом открывается его база. В ближайшие годы дорогу Кисловодск–Микоян-Шахар предположено приспособить для автомобильного движения. Наряду с благоприятными климатическими и бальнеологическими данными эти новые условия сообщения выдвигают долину Мары для развития в ней курорта.

Долина р. Индыш. В 20 км выше Микоян-Шахара, по течению р. Кубани, расположена небольшая котловина у впадения правого притока ее р. Индыш. Эта река интересна тем, что имеет ущелье, богатое полезными ископаемыми – каменным углем и асбестом, вопрос о разработке которых в Карачае признан имеющим промышленное значение. В глубине ущелья р. Индыша, среди леса, находится минеральный источник с очень богатым дебитом, с минерализацией типа Ессентукского источника № 18, т. е. соляно-щелочной углекислой воды. В задачи ближайших лет входит изучение названного источника в Индышской долине.

Долина нарзанов. В верховьях р. Кубани, по долине одного из складывающих ее ледниковых потоков, в ущельи Битюк-Тюбе, на высоте от 2 500–3 500 м, имеются выходы из гранитов и гнейсов минеральных источников, очень богатых солями лития, двууглекислым натрием и свободной углекислотой. На протяжении около 5 км в ущельи р. Битюк-Тюбе, выходит около 30 таких источников, которые по своему химическому составу относятся к углекислым, щелочно-углекислым и углекисло-железистым водам. Среди них имеется Теплый Нарзан, или по-карачаевски – Тахтар-Нарзан, вокруг которого ежегодно собирается курортный лагерь из местного населения на границе сосновых насаждений и альпийских лугов. Эта Долина нарзанов – Битюк-Тюбе также должна быть исследована со стороны ее бальнеологических богатств и в климатическом отношении.

Таким образом, как видно из этих описаний, Карачаевская автономная область весьма богата местностями с очень разнообразными природными данными для развития курортов, и в то же время самое развитие хозяйства и культуры Карачая тесно связано с организацией в нем курортного дела, для которого здесь открываются самые широкие возможности.

ГЛАВА СЕДЬМАЯ

ЭКСКУРСИИ В РАЙОНЕ ТЕБЕРДЫ

ОБЩИЙ ХАРАКТЕР ЭКСКУРСИЙ.

Весь бассейн р. Теберды – редкий уголок горного мира но разнообразию, красоте и по доступности высокогорных, альпийских экскурсий. Его природа удивительна по нежности и ласковости красок и величавости горных хребтов и пиков. Сила растительной жизни здесь тоже исключительная.

Все течение Теберды и ее притоков охватывают подковой высоты Главного Кавказского хребта или его выступов. Горные массивы разрезаны потоками, несущимися вниз из ледников. У самых льдов они образовали за плотинами из морен ледниковые озера; некоторые из этих озер лежат на высоте 2–2½ тыс. м, как, например, озера Муруджу-Су или озеро на Клухорском перевале. Это – подлинные голубые «очи гор», как называет их географ Элизе Реклю. Лазурь этих «очей» никогда не меркнет даже при пасмурном небе. Их цвет зависит от самого состава воды, в которой преобладают еще молекулы льда, имеющие лазоревый цвет. Из озера на Клухорском перевале и из других здешних озер летят вниз с отвесных склонов водопады с падением воды каскадами на протяжении 200 и больше метров, шумные, весело играющие облаками брызг.

Ниже таких водопадов разворачиваются высокогорные котловины с альпийской растительностью, состоящей из массы оригинальных растений. Здесь все зелено кроме отвесных скал и областей, захваченных вечными снегами. В таких котловинах карачаевские пастухи со стадами овец и коров проводят обычно всю летнюю половину года. Иногда встречаются здесь и постоянные коши, где люди проводят и зиму, тогда тут можно встретить сакли и крытые навесы для скота.

Ниже идет область роскошных хвойных лесов из пихт и елей, которые производят иногда впечатление сказочной дремучей чащи с деревьями в несколько обхватов, высотой по 50–60 м.

Все выступы Главного хребта разрезаны здесь глубокими и узкими ущельями, образцом которых может служить ущелье потока Куначхир, где проходит к перевалу Военно-сухумская дорога (см. ниже). При этом нужно сказать, что все почти здешние тропы легко доступны, так как вокруг них – богатая растительность и мало

скалистых склонов. Кроме того во все котловины, где имеются карачаевские коши, от курорта Теберда ведут тропы, по которым не только можно пройти пешком, но и проехать верхом или перевезти багаж вьюком на лошади или осле. Таким образом почти до самой линии вечных снегов и льдов можно почти всюду не только идти, но и ехать верхом. При этом надо иметь в виду, что в периоды скопления многих экскурсантов при отсутствии нормированной таксы на лошадей и проводников цены сильно повышаются. Но совершать экскурсии по окрестным ущельям с проводником приходится только вначале. После одной-двух прогулок, хотя бы с экскурсиями «Совтуриста», можно легко ориентироваться самим и обходиться без проводника. Ниже помещена схема, по которой можно составить себе расписание экскурсий по ущельям, потокам, ледникам и высотам, окружающим Теберду. Каждая из таких экскурсий займет один или два дня пешком или верхом. Еду на весь этот срок надо непременно брать с собой.

Охота. Помимо экскурсий Теберда может представить интерес для охотника на зверя. В высокогорных областях на границе снеговой области здесь водятся туры. Правда, после войны туров стало меньше. Они ушли в менее доступные и совсем ненаселенные области – к западу и к востоку от Теберды по линии Главного хребта. Держатся они в таких местах, где охота трудна по дикости мест.

Здесь тур ростом и величиною превосходит три других кавказских вида – это так называемый каменный козел, или тур Северцева, – большое, сильное и красивое животное с огромными рогами, которые достигают 85 см.

В лесах вокруг Теберды много медведей. Этот вид кавказского медведя много меньше бурого медведя. Длина его 130–140 см. Другая разновидность кавказского медведя достигает метров двух. Медведь на Кавказе кочевник. С мая месяца он держится у полосы горных лугов и здесь нередко дерзко охотится за стадами, иногда на глазах у пастухов. Тут он проводит все лето, спускаясь по ночам на ягоду, особенно на малину и ежевику. В конце лета на южных склонах хребта он спускается в леса по мере созревания плодов, фруктов, орехов и каштанов до прибрежной полосы. Держатся медведи в одиночку. Только самка обычно имеет при себе пару медвежат. Охотятся горцы «на заседках», иногда так называемым «татарским гаем». От человека медведь обычно уходит. Экскурсантам бояться медведей не приходится. Не раненый медведь не бросается на людей.

Есть в лесах над Тебердою дикие козы. Западнее Теберды по водораздельной линии Главного хребта, в ущельях Лабы, в пределах Кавказского государственного заповедника сохранились еще знаменитые зубры. Но охота на них вообще воспрещается. В 1928 г. отдельные особи зубров были встречены в долинах Карачая.

Охоты по перу здесь почти нет. Встречаются только горные индейки, или джамаруки, и горные каменные куропатки. Обычно джамаруки держатся там же, где и туры, стадами по 5–6 штук у линии вечных снегов.

МАРШРУТЫ.

1. ЭКСКУРСИЯ НА БАДУКСКИЕ ОЗЕРА.

Дорога с курорта идет сначала по колесной дороге по левому берегу р. Теберды прямо на юг на протяжении 11 от базы. Дальше она сворачивает в ущелье сначала р. Хаджи-Бея, потом р. Бадука, по которому до третьего Бадукского озера около 4 км. На этом протяжении тропа выючная. Карачаевцы по ней даже ездят верхом, но экскурсантам верховых лошадей не дают из опасения порчи коней на крутых местах. Первые 11 км можно проехать в линейке. Стоит это для 4 человек 8 рублей туда и обратно. Эта часть пути от базы до поворота к озерам занимает часа два с половиной при переезде на линейке и часа три при переходе пешком.

На этом отрезке пути почти нет подъема. Примерно на расстоянии 5–6 км от базы находится поляна, расположенная как раз против водопада р. Шумки. Эта поляна является панорамным пунктом, с которого раскрывается широкий вид на вершины: западную и восточную Белалы-Кая и Софруджу. С последней спускается красивый ледник, который нередко принимают ошибочно за ледник вершины Аманаус.

Вся дорога до поворота к озерам вьется среди леса по красивому ущелью Теберды, на каждом изгибе которого раскрываются новые виды. Лес здесь смешанный: частью буковый, частью пихтовый. В долину Теберды впадают с левого склона (с западной стороны) короткие боковые ущелья.

У их устьев образуются открытые поляны. Дорога то спускается к самому течению реки, то несколько поднимается над ней по карнизам, то ее обступают со всех сторон деревья, закрывая горную панораму, то вдруг в их просвете показываются сияющие веч-

но-снежные вершины. С правого берега, с востока, склоны поднимаются очень круто и загораживают горизонт. На 8-м километре от базы находится большой зимний кош, где можно купить айрана, молока или сливок.

От поворота в ущелье Хаджи-Бея тропа поднимается круто в гору вдоль левого берега этого бурного горного потока. Подъем этот так крут, что здесь следует рассчитывать силы и идти ровным медленным альпийским шагом с тем, чтобы не утомляться. Лучше всего идти гуськом и делать короткие остановки через каждые 10–15 минут. Примерно минут через 40 или 50 такого движения тропа приходит к слиянию потока Хаджи-Бея с потоком Бадук, между которыми выступает каменистый гребень. Здесь у места слияния имеется небольшой мост, перекинутый через Хаджи-Бей, по которому нужно перейти на правый его берег. Отсюда идут две тропы: правая уходит вверх по левому берегу Хаджи-Бея, левая очень круто поднимается вверх по правому берегу Бадука. Дальше тропа очень скоро становится особенно крутой. Поток образует каскады и водопады. Подъем этот нужно делать так же методично, и минут через 50–60 он приводит к первому Бадукскому озеру, очень небольшому, но не менее красивому, чем два других, расположенных выше. Перед подходом к озеру тропа идет более полого. Выше первого озера надо перейти на левый берег Бадука и взять круто вправо. Поднявшись высоко над вторым Бадукским озером, тропа обходит его и неожиданно снижается затем к третьему очень красивому озеру: поверхность его воды отливает перламутром, вода очень прозрачная и чистая. Вокруг него по берегам растет лес, над ним красиво встают горные склоны. Температура воды держится около 10° Ц, и в нем можно приятно искупаться. Вокруг озера нет тропы, но все же без труда его можно обойти кругом, на что потребуется не больше часа.

Прогулка к Бадукским озерам дает богатый материал для ботанической экскурсии. Древесная растительность здесь представлена северными породами – березой, осиной, рябиной. Встречаются также хвойные: ель, пихта и сосна. У деревьев много черники и брусники. Словом, в горах Кавказа оказываются деревья и растения Севера. Они заставляют вспомнить, что в конце ледникового периода, когда климат изменился, произошло резкое потепление. Растительность, приспособленная к холодному климату, уходя от тепла, частью поднялась высоко по северным склонам Кавказа, частью отступила на север русской равнины. Таким образом, одни

и те же виды оказываются и на севере России и на склонах кавказских гор. Но наряду с такими собратьями, тут много растений и другого совсем типа горной, или альпийской флоры, так как здешний климат очень отличен от северного. Прежде всего здесь очень сильна, как говорят, инсоляция синих фиолетовых и ультрафиолетовых лучей.

Наряду с этим здесь отмечаются очень резкие смены температуры между днем и ночью. Очень сильно испарение и очень велико излучение тепла в пространство благодаря пониженному атмосферному давлению и горным ветрам. Из альпийских растений у верхней границы леса самым характерным является рододендрон. Его кожистые плотные листья характерны для остаточной (реликтовой) флоры третичного периода.

Спуститься обратно к долине Теберды можно несколько иным путем – в обход второго озера, перебравшись через естественную плотину между вторым и третьим озерами вдоль берега второго озера.

Если экскурсия делается во второй половине июля, то на всем пути очень много ягод: малины, земляники, а ближе к осени и спелой брусники.

Ниже второго озера дорога выходит на описанную уже тропу, по которой совершается подъем. При спуске остановку для отдыха следует сделать опять у слияния Хаджи-Бея с Бадуком. Спуск в общем занимает почти столько же времени, сколько и подъем. Начиная его, надо рассчитывать вернуться в долину Теберды до наступления темноты. В общем экскурсия занимает около 12 часов. Начинать ее надо рано утром. При этом условии на Бадукских озерах можно провести часа три.

2. ВОСХОЖДЕНИЕ НА ВЕРШИНУ ХАТИПАРА.

Это бесспорно, самая интересная из всех однодневных экскурсий из курорта Теберда, ибо с вершины Хатипара разворачивается совершенно исключительная панорама, а во время подъема на нее перед глазами проходит огромный и разнообразный материал для образовательной экскурсии и в ботаническом и в геологическом разрезе, а этнограф может демонстрировать здесь в карачаевских кошах жизнь и хозяйство пастухов на летних альпийских пастбищах. Эта экскурсия считается одной из трудных, хотя никаких технических затруднений при подъеме на вершину она не представляет, а высота ее не так велика – всего 3100 м над уровнем моря, но общий подъем от курорта Теберда довольно велик – около 1 800

м. Это много для однодневной экскурсии. Методически правильно делать подъем в течение дня приблизительно на тысячу метров.

Но так как обычно экскурсия совершается в один день или часов за 14, то она и оказывается весьма трудной для мало тренированных людей. Лучше делать ее в два дня, с ночлегом на границе леса и полосы альпийской растительности.

Восхождение на вершину можно совершить по двум маршрутам. Массив Хатипары поднимается над курортом с западной стороны. Ее склон спускается к Теберде тремя крутыми ущельями – балками: Медвежьей, Оленьей и балкой Большой Хатипары (по которой течет поток того же названия). По Оленьей балке течет поток Малая Хатипара. Над массивом встают две вершины: одна с пологим склоном, обращенным к Теберде – Малая Хатипара (высота 3 100 м), и другая, скалистая и остроконечная, трудно доступная по крутизне склонов, – Большая Хатипара (высота 3 200 м).

Первый маршрут идет от курорта по Оленьей балке до самой вершины Малой Хатипары. Обратный спуск можно сделать по тому же направлению, или лучше и удобнее сделать его вдоль гребня по направлению к Большой Хатипаре и затем спуститься по балке Большая Хатипара к Теберде. Второй маршрут идет по долинам р. Мухи и Азгека. Этот маршрут, несколько не доходя до азгекских озер, круто поднимается на перевальный гребень и вверх по нему идет до вершины Малой Хатипары. Спуск совершается по Оленьей балке. В общем первый маршрут менее утомительный и более интересен по открывающимся панорамам.

Выйдя из экскурсбазы на ранней заре, надо идти по дороге в аул. От него едва заметная тропа через луговой склон ведет к лесу, по опушке которого она сворачивает в Оленью балку, вверх по которой совершается подъем. Очень скоро от начала подъема тропа раздваивается. Надо держаться, не отходя от потока, т. е. взять от раздвоения левое направление, затем следует по камням перейти поток и идти дальше в подъем по его правому берегу среди лесных зарослей.

Лес тут лиственный и очень густой – из клена, дуба, бука и осины.

Примерно через час ходьбы от начала подъема тропа выходит на открытое место, с которого раскрывается панорама на всю долину Теберды. Здесь хорошо сделать отдых. Дальше тропа вступает в пихтовый лес с огромными деревьями и очень круто вьется вверх, вдоль ущелья того же потока, высоко взвиваясь над его течением. Это очень интересное место, так как лес здесь нетронутый и производит сказочное впечатление своими деревьями-гигантами.

Тут много бурелома, покрытого мхами. Лесная глушь становится таинственной. Над головами стоит зеленый сумрак, лишь кое-где прорезываемый лучами солнца. Вскоре тропа проходит из пихтового леса. В этом месте надо перейти на другую сторону балки, обращенную своим склоном к югу. Здесь снова панорамный пункт. Видна вся Оленья балка с ее лесами, внизу лиственными, выше хвойными, причем северный склон сплошь покрыт пихтовым лесом, а южный – сосновым. Тропа идет по сосновому лесу и вскоре выводит на открытую поляну, где расположилось несколько карачаевских кошей. Здесь снова следует сделать остановку для отдыха, а кстати можно ознакомиться и с бытом пастухов. Пути до этих кошей от базы всего часа три. Здесь же можно подкрепиться айраном. Отсюда можно подняться на вершину напрямик, карабаясь по скалам ее крутого склона. Но лучше итти по тропе в большой обход. Тропа эта протоптана скотом и вьется по сосновому лесу над кошем. Местами она путается, разветвляется. Но все эти разветвления идут в общем в одном направлении и через полчаса подъема приводят снова к лесной поляне, с которой сквозь деревья видны снежные вершины. На этой поляне лучше отдохнуть, чем у кошей. Выше нее тропы уже нет. Здесь, чтобы не сбиться с пути, надо ориентироваться по названным выше скалам. С поляны следует взять налево прямо по направлению к ним. Дальше уже в лесу снова намечается тропа, по которой надо пройти до верхнего края леса. Эта полоса угнетенной древесной растительности. Тропа выходит из лесу и дальше идет зигзагами по альпийскому луку к новой группе кошей.

От кошей открывается вид на долину Теберды. Разделяя горные хребты широким коридором, она замкнута с юга снежными вершинами Главного хребта, а далеко на севере растекается в синеве безграничных степей. Прямо к востоку раскрывается долина потока Джемагат и дальше виден перевал Эпчик-Доут. Очень хорошо видна отсюда Чортова гора и Кюнделяр-Баши.

От вторых кошей тропа идет без подъема все в том же направлении, т. е. на те же ориентировочные скалы, пересекает сосновый лес, огибает крутой склон и круто поднимается к названным скалам.

Здесь лепятся последние сосны, начинаются горные луга с альпийской растительностью и оригинальными растениями скал в виде подушек и лишайников, окрашивающих скалы в разные цвета.

Если экскурсию распределить на два дня, то у последних сосен надо выбрать пологую площадку и остановиться для ночлега. При однодневной экскурсии здесь не приходится задерживаться. Надо

итти вверх. За скалами тропа исчезает. Здесь в альпийской области приютился последний кош, где можно достать айран и воду для питья. Это надо иметь в виду в случае ночлега.

Оставляя кош в стороне, следует продолжать подъем прямо к вершине Хатипара по луговому склону. Отсюда видна уже высшая точка вершины и на нее можно ориентироваться. Как раз здесь имеется последний ручей, где можно запастись водой, так как ее дальше не будет.

Дальше, пройдя мимо двух загонов для скота, следует начать подъем по крутому склону зигзагами, держась направления небольшой, спускающейся с вершины, балки, в голове которой обычно сохраняются полосы зимних снегов. За полосой снега склон Хатипары становится более пологим и открытым. Отсюда разворачивается еще более широкий вид, чем с площадки от кошей. Уже видны вершины Главного хребта – Дамбай-Ульген, Белалы-Кая и другие вечно-снежные конусы и зубья, окружающие подковой бассейн Теберды. Все эти вершины то окутываются облаками, то сбрасывают свои облачные вуали и сияют Жемчугами своих снегов и льдов в синем лазоревом небе.

Вершина Хатипары кажется совсем близкой впереди, но к ней опять ведет трудный и крутой подъем, и чем ближе к ней приближаешься, тем она уходит выше к небу, точно растет на глазах.

Склоны покрыты цветущими альпийскими растениями. Самыми характерными среди них выглядят генцианы, голубыми огоньками в низкорослой кустистой ярко зеленой траве; много ромашек, разные виды примул, каменоломки и изобилие альпийских колокольчиков. Цветник альпийских лугов здесь роскошен. Цветы синие, розовые, белые, фиолетовые покрывают луг ярким цветным ковром.

Но вот подъем переходит с луга в хаос камней. Это обломки и следы обвала. По ним итти кверху труднее. Камни огромными ступенями навалены друг на друга и ведут прямо к небу. Еще минута и вершина достигнута. На ней дует сильный ветер, холодно даже в самый ясный день, хотя солнце припекает очень сильно. Если же случатся туман и облака, то без теплой одежды можно прозябнуть.

Ощущение высоты приобретает здесь жуткую остроту, так как склоны вершины падают глубоко в долину почти отвесно на 1 800 м. Кругозор с нее грандиозный. На север, в сторону степей, вид разворачивается в безбрежную даль и ограничивается пределами нашего зрения. В ясные дни вид в степи километров на 300.

Вся долина Теберды видна внизу как на рельефной географической карте: все-карачаевские аулы, курорт, Военно-сухумская дорога. За нею встают волнами в синей дымке горные хребты. Далеко в сторону Кисловодска, на пастбищном хребте, виден перевал Кум-Баши. В бассейне Теберды отчетливо видны долины Мухи и Джемагата. Прямо к востоку на переднем плане Чортова гора, дальше за ней Назалыбек, еще дальше Кышкаджер и наконец совсем далеко поднимается вершина Эльбруса. Между хребтами видны все разрезающие их долины и ущелья. Виден водопад Шумки, видна долина Муруджу-Су и над нею снежные поля. За ними поднимаются три пирамидальные вершины, окружающие Клухорский перевал, – Чатча (в. 3 600 м) и др. К западу от них встают на Главном хребте вершины: Бу-Ульген, Дамбай-Ульген, Белалы-Кая, хребет Эрцог, дальше Марух-Баши и Кара-Кая, и другие вершины, встающие над Марухским перевалом.

Прямо на юг поднимается пирамида Большой Хатипары, она закрывает вид на вершины Софруджу, Аманаус и Али-Бек. К западу поднимается вершина Азгек, перед которой видна его глубокая долина. Со всех названных вершин текут огромные ледники, разломанные трещинами и ледопадами. Кругозор Хатипары – редкого разнообразия и красоты. Для людей, не бывавших на высотах Большого Кавказа, эта панорама должна казаться сказочным видением и останется в памяти на всю жизнь. Но чтоб воспринять ее глубоко, в покойном и не слишком усталом состоянии, нужно эту экскурсию совершать в два дня. При этом меньше риска, что взойдя на вершину, окажешься в тумане и не увидишь этой сказки, к которой стремился, так как с полудня горы часто окутываются облаками. Если же переночевать в лесу у третьего коша или на самом коше, то можно быть на вершине ранним утром.

Спуск, как указано, лучше делать не по прежнему направлению, а по гребню в направлении к Большой Хатипаре. Итти легко, и этот спуск совершается быстро то по луговому гребню, то по каменистым склонам. Как всегда при спуске, быстро исчезают вершины описанной выше панорамы и наконец горы совсем заслоняют друг друга.

Спуск приводит к перевальной точке на гребне между Большой и Малой Хатипарой. С одной стороны, поднимается Азгек с его озерами, потоками и полосками снегов, с каменными осыпями и зелеными склонами. Особенно красив вид на голубые Азгекские озера. С другой, – Большая Хатипара встает круто отвесными скалами.

Спуск с гребня идет по крутому травянистому склону вдоль балки Большой Хатипары, совершенно такой же, как Оленья балка, по которой шел описанный подъем. Балка эта круто падает в долину Теберды. Спуск идет сначала по альпийскому лугу, на южном склоне – сосновому, на северном – пихтовому, потом по лесу. Занимает этот спуск часа три. Тропа на верхней границе леса, в полосе угнетенной древесной растительности, приводит к кошу. Ниже него она входит в сосновый лес и долго и круто, утомительно спускается, извиваясь между стволами деревьев. Затем она переходит в густой лиственный лес и наконец выводит в долину Теберды. Общая длина описанного пути (туда и обратно) около 24 км, длина самого подъема – около 9 км. Спуск по гребню – около 3½ километров; спуск по балке Большой Хатипары – около 7 км и около 5 км в оба конца по долине Теберды. Общая высота подъема, как уже указано, около 1 800 м. Принимая в расчет все эти величины, следует экскурсию растянуть на два дня. Но надо сказать, что почти всегда она делается в один день, на протяжении примерно четырнадцати часов. Выйдя утром с курорта, часа два, два с половиной идут до первых кошей на сосновой поляне, там отдыхают с полчаса, затем идут до ручья выше ориентировочных скал еще часа полтора и опять отдыхают полчаса. Дальше около часа идут по склону Хатипары и затем после небольшого привала поднимаются к вершине часам к 12 или к часу дня. Здесь остаются час или полтора, которые проходят вне времени, как одно мгновение. При спуске часам к трем достигают перевальной точки на гребне Хатипары. Часам к четырем приходят к кошу и здесь отдыхают полчаса. Часам к шести спускаются в долину Теберды на дорогу и часам к семи возвращаются на курорт. Для этой экскурсии необходимо иметь обувь с твердой подошвой. Иначе идти мучительно. Надо захватить с собой и одежду потеплее – фуфайку или куртку, а в случае ночлега хорошо иметь бурку. Для воды нужно иметь флягу, так как на вершине воды нет и после подъема мучит жажда.

3. ЭКСКУРСИЯ НА ПЕРЕВАЛ ЭПЧИК-ДОУТ.

Эта экскурсия на перевал через водораздельный гребень между Тебердой и р. Доут или между Большим и Малым Карачаем.

При этом совершается подъем на высшую точку вершины Кюнделяр-Баши на высоту 3 200 м, с которой открывается один из интереснейших видов на Эльбрус. Эта экскурсия рассчитывается с ночлегом под открытым небом на высоте больше 2 500 м, и для

нее нужно иметь соответствующее снаряжение и запастись палаткой, а если нет, то буркой и другой теплой одеждой. Так как подъем достаточно велик – около 1 800 м от курорта до вершины Кюнделяр-Баши, – то для багажа лучше всего взять вьючное животное.

Дорога от курорта Теберда идет через аул к Нарзану. Этот путь можно сократить тропой по отлогому мысу между долиной Джемагата и Теберды. В начале имеется хорошо разработанная тропа. Дальше тропа исчезает, и путь идет вдоль верхнего оросительного канала. Дальше надо спуститься на проезжую дорогу и по ней дойти до самого Нарзана. Для сокращения пути можно идти по каналу до реки Назалы-Кол. Перейти через нее можно по переброшенным стволам деревьев. За нею надо выйти к Нарзану. Это сокращение пути не очень значительное, а надо сказать, по дороге идти легче, так как она все время идет по дну долины Джемагата. Эта часть пути легка, окружающий пейзаж красив и интересен, так как склоны покрыты лесом, а на дне долины – открытая поляна, орошенная арыками. зеленеет изумрудной травой.

Должна Джемагата До половины XIX в. была густо, заселена, и в ней остались еще сейчас одичавшие фруктовые деревья – свидетели прежних поселений. Ее население частью вымерло, частью бежало оттуда во время холерных эпидемий 1832 и 1848 гг., и с тех пор она запустела. Здесь был аул Джемагат, или Джемат, название которого встречается у Лермонтова.

Велик, богат аул Джемат
Он никому не платит дани...
Лермонтов, Исмаил Бей.

На его месте осталось только старое кладбище, огороженное стеною. Про него карачаевцы говорят, что здесь погребено все население аула, погибшее «черной смертью», т. е. от чумы.

В разрезе ущелья к западу встают вершины Большая и Малая Хатипара и видна долина р. Мухи и над нею вершина Кюнделяра. С площадки у Нарзана на юг видна долина р. Назалы-Кола.

Приблизительно километров в 10 от Теберды, при слиянии потоков Гаралы-Кол и Эпчик-Су, в небольшой горной котловине выбегает железисто-углекислый источник, который как все кислые воды на Кавказе, зовут Нарзаном. Этот источник имеет довольно большой дебит, его вода насыщена углекислым газом и имеет минерализацию типа кисловодского Нарзана, но с примесью солей

железа. У источника имеется приют для ночлега. Курортное управление привело его в порядок, огородило и оберегает от засорения.

По реке Гаралы-Кол, в расстоянии полукилометра от этого Нарзана, имеются такие же выходы минеральных источников того же состава, но с более значительным дебетом. Вокруг них в летнюю пору собираются больные карачаевцы для лечения водами. Теперь здесь построен барак, но большинство курортников строят себе в лесу шалаши и в них проводят свой курс лечения. Обычно живут здесь дней 8, пьют минеральную воду до отказа и лечатся своеобразными паровыми ваннами, вырывая в земле ямы, в которых разжигают костры, заливают угли водой и на них кладут больных, укутанных бурками. Снизу больного поджаривают, еще неостывшие, залитые водой угли, сверху печет солнце, и больной лежит в таком положении, тоже до отказа. Кроме таких паровых ванн здесь принимают еще горячие ванны из минеральной воды, подогревая ее в большом медном котле. Этот народный курорт весьма любопытен своей своеобразной курортной жизнью. Но для знакомства с ним приходится сделать около версты крюку. От Нарзана тропа на перевал Доут идет вверх по долине Эпчик-Су. Склоны ее покрыты густым сосновым лесом и итти здесь приятно, хотя подъем становится довольно крутым. В верхней части долины сосновый лес оканчивается и тропа переходит на горные луга. Недалеко от верхней границы леса здесь расположилась группа из нескольких карачаевских кошей. Остановиться на ночлег следует под самым перевалом Эпчик-Доут, у второй группы кошей. Подходя к ним, всегда следует быть осторожным, в особенности в отсутствии хозяев. Охраняющие коши овчарки сильные и злые собаки; они не опасны в присутствии хозяев.

Построек на кошах никаких нет, здесь можно рассчитывать только на костер, и спать приходится, прижавшись друг к другу под бурками. Туристам, у которых имеются палатки, ночевать лучше несколько ниже, на границе леса, не пользуясь гостеприимством в кошах.

На второй день, на ранней заре, надо начинать подъем на перевал, с тем, чтобы застать развертывающуюся с него панораму открытой, безоблачной. Если запоздать выходом с ночлега, то наверное часам к 9 утра Эльбрус закроется облаками, и самое интересное впечатление экскурсии будет потеряно. С перевала раскрываются широкие панорамы к западу и к востоку.

Почти прямо к востоку виден грандиозный вулканический конус Эльбруса. Отсюда хорошо видно, насколько он выше всех остальных гор Большого Кавказа. На восток видны все вершины,

окружающие долину Теберды (см. выше). Возвращение назад совершается по той же дороге, что и подъем.

Общая длина пути туда и обратно около 35 км. Километров 10 с лишком до Джемагатского Нарзана и километров 7 с лишком до перевальной точки. Такой переход в течение одного дня был бы тяжел даже на ровном месте, а здесь приходится делать подъем, как уже сказано, до 1800 м по вертикальной линии.

От курорта до Нарзана около трех часов ходьбы. От Нарзана до вторых кошей еще часа три и от места ночлега до перевала еще часа два.

С перевальной точки можно сделать подъем на гребень Кюнделяр – это займет еще часа два.

Спуск совершается быстрее, примерно часов шесть. Для тех, кто будет стремиться сделать экскурсию в один день, необходимо еще раз заметить, что Эльбруса с перевала при этом условии они не увидят, и для них пропадет главный интерес подъема на Эпчик-Доут. Затем надо иметь в виду, что вид с северо-восточного края Кюнделяр несравненно интереснее, чем с перевала. С него раскрываются вершины Главного хребта к востоку от Эльбруса и к западу от него – вершины Абхазских Альп.

Всю эту экскурсию можно сделать верхом. На всем протяжении имеется выючная трона, по которой можно идти без всякого проводника. Путь так прост, что трудно с него сбиться. Он все время идет вверх по ущелью сначала Джемагата, потом р. Эпчик-Су, которая впадает в Джемагат с северо-востока, т. е. с правой стороны.

4. МАРШРУТ: ДОЛИНА Р. ДЖЕМАГАТ – НАРЗАН – ПЕРЕВАЛ ЭПЧИК ТЕБЕРДИНСКИЙ – ТРОПА НА КИСЛОВОДСК.

Все описанные выше тропы идут по левым притокам р. Теберды, впадающим в нее в районе курорта. Тропы эти приводят на высоты, охватывающие, как сказано выше, Теберду в виде подковы. Долина Джемагата иначе освещена, имеет более пологий склон, встающие над нею вершины более округлы, здесь богаче лиственный лес, шире и просторнее над ними поляны горных лугов. Река Джемагат складывается из двух потоков – левого Назалы-Кол и правого Гаралы-Кол. По ним обоим идут к верховьям выючные тропы. В поток Гаралы-Кол впадает поток Эпчик-Су. По его ущелью взвивается вверх среди крутых лесных склонов тропа на перевал Эпчик Тебердинский через один из коротких горных хребтов, отходящих от Главного хребта к северу. С этого перевала – один из лучших и величественных видов на Эльбрус. Спуститься с него можно

но трем различным тропам. По одной – на Кубань к серебро-свинцовому руднику Общества «Эльбрус»; по другой – на горные луга у вершины Бермамыта и оттуда в Кисловодск, а наконец третий путь лежит отсюда к Эльбрусу или, точнее, к его ледникам, из которых вытекают истоки р. Кубани.

5. ЭКСКУРСИЯ НА ВОДОПАД ШУМКА.

И эта самая короткая и пожалуй наиболее легкая экскурсия из курорта Теберда. Она совершается по дороге к Клухорскому перевалу, с которой делается небольшой подъем, занимающий около получаса к водопаду р. Шумки. Общее протяжение пути туда и обратно не больше 12 км. На материале этой экскурсии можно ознакомиться с растительностью и геологическим строением долины Теберды. На одном из карачаевских кошей можно присмотреться и к бытовой обстановке его.

С курорта путь идет вдоль берега Теберды по дороге к Клухорскому перевалу. Прямо впереди поднимаются пики гик называемого Чортова замка. На левой стороне долины Теберды поднимаются вершины Малой Хатипары, с которой спускаются две балки – Оленья и Медвежья, покрытые лесом. За курортом дорога входит в сосновый лес, от которого теперь остались лишь отдельные экземпляры деревьев. Сосновые насаждения несколько лучше сохранились дальше у озера Кара-Кель. Выйдя из них на поляну, тропа идет среди открытого места, с которого хорошо видна вершина Софруджу, ледник Аманаус и вершина Белалы-Кая. От курортного парка до поворота к водопаду Шумки по колесной дороге около 4 км. На всем этом протяжении впереди, в разрезе долины Теберды, виднеются названные выше снежные вершины и необычайно освещают весь пейзаж. У дороги лес сильно пострадал, но несколько выше на склонах хвойные насаждения хорошо сохранились, несмотря на беспощадное их истребление. В настоящее время их сохранность в дальнейшем обеспечена.

Дойдя до потока Шумка, надо свернуть вверх по его левому берегу на крутой подъем по нагроможденным камням, обходя стволы упавших деревьев. Чем дальше, тем подъем становится круче: приходится не идти, а просто лезть впереди над головами нависают скалы.

Сзади видна вся Тебердинская долина и вершина Малой Хатипары. У этих нависающих скал надо перейти на правую сторону потока и дальше карабкаться по крутой тропинке к водопаду.

Впереди слышится его шум. Еще подъем на один уступ, – и тропа подходит к нему в упор. Падение воды в нем имеет высоту в 12 м. Поток летит с уступа целым каскадом; низвергаясь, обращаясь в облако водяной пыли, вода шумит и наполняет своей музыкой лесную глушь.

6. ЭКСКУРСИЯ НА ЛЕДНИК АЛИБЕК.

Из ледников Тебердинского района Алибек самый доступный и наиболее интересный. По величине и разнообразию форм с Алибеком в этом районе конкурирует только ледник Аманаус, но первый несомненно доступнее, поэтому туристам, желающим познакомиться с жизнью ледников и верховьев ледниковых потоков без большой затраты сил на преодоление различных высокогорных препятствий, следует рекомендовать экскурсию на ледник Алибек.

Экскурсия рассчитана на два дня.

Общее расстояние от курорта до ледника – 30 км, из которых 16, до моста через р. Куначхир, можно ехать на линейке по Военно-сухумской дороге, остальные 14 км пешком или верхом по вьючной тропе. Путь от Куначхирского моста до ледника, хотя и доступен для верховой езды, но местами очень неудобен для нее, и на особо крутых каменистых подъемах и спусках лошадь приходится вести под уздцы. Выезжать из курорта надо не позднее 7 часов утра, чтобы засветло добраться до ночевки. Выехав в 7 часов, можно часам к 10 быть у моста через Куначхир, чуть повыше того места, где он, сливаясь с Аманаусом, образует р. Теберду. Тут рекомендуется остановиться часа на 2 для завтрака и отдыха, так как следующую часть пути надо идти пешком.

Извозчики остаются с линейками у Гоначхирского моста на ночевку, экскурсантам же, отдохнув, надо трогаться в путь с вьючной лошадью для необходимых теплых вещей и продовольствия не позднее 12 часов, и, перейдя мост, держаться направления на юг, вверх по правому берегу р. Аманаус, оставив Военно-сухумскую дорогу слева, которая в этом месте резко поворачивает на восток, углубляясь в Куначхирское ущелье.

За мостом тропа выходит на большую поляну, называемую «Эки-Су-Арасы», что значит – «поляна двух рек». На этой поляне есть коши. Справа, на противоположном склоне ущелья, виден водопад Хутый.

Миновав поляну, тропа углубляется в лес.

Благодаря частым изменениям русла реки и ее разливам послеливней прибрежный лес основательно разрушается. Подмытые вековые деревья, опирающиеся друг на друга, совсем упавшие гниющие стволы, покрытые густым, темно-зеленым мхом, заросшие молодыми побегами, напоминают лесные дебри доисторических времен.

Тропа, то приближаясь вплотную к руслу Аманауса, теряется в гальке, скачет по круглым большим речным камням, то удаляясь в прохладную глубину леса, на протяжении 7 км, незаметно повышается вместе с руслом Аманауса и только в двух местах значительно поднимается над ним, сохраняя общее направление на юг.

На 7-м километре от Эки-Су-Арасы ущелье расширяется, выходя на «Дамбайскую поляну» – место слияния трех горных ущелий: Аманаус, Дамбай-Ульген и Алибек. Каждое из этих ущелий замыкается снежными вершинами и ледниками, склоны покрыты лесом.

Положение высокогорного речного узла придает Дамбайской поляне особый интерес. С нее видно пять больших ледников¹ и все они ползут, по направлению к ней.

Линии замыкающих поляну вершин многообразны, живописны сочетанием ослепительной белизны снега с синим небом. Зеленые склоны придают мягкость и спокойствие всей картине. Прозрачный, бодрящий воздух дополняет впечатление.

На Дамбайской поляне есть коши, в них можно получить айран.

Дамбайскую поляну пересекает поток Дамбай-Ульген, который следует перейти по мосту.

В южной части поляны имеются древние могилы, оставленные предшественниками карачаевцев в этих местах. Часто попадающиеся кучи собранных в одно место камней, свидетельствуют, что когда-то земля здесь обрабатывалась.

За Дамбайской поляной тропа выходит ко второму мосту, перекинутому через поток Аманаус, несколько ниже впадения в него потока Алибек, и уходит в лес по левому берегу Алибека.

Несмотря на крутизну, склон ущелья покрыт вековым пихтовым лесом. Местами тропа очень узка и камениста. Вскоре пихтовый лес сменяется мелкой ольхой и березками, тропа выходит на небольшую поляну, по которой течет ручей, затем снова углубляется в пихтовый лес, но не надолго: снова лес редет и прерывается длинной гладкой поляной, по бокам окаймленной березками.

¹ Чучхур, Дамбай-Ульген, Софруджу, Белалы-Кая, Алибек.

С этой поляны открывается вид на грандиозный водопад потока Белалы-Кая. Поток этот течет с западной стороны вершины Белалы-Кая из-под ледника того же названия, на некоторых картах совершенно неправильно называемого Аманасом. Отсюда хорошо виден язык Алибекского ледника и на северо-запад от него Двухязычный ледник, вершины: Эрцог, Джаловчат и Сунахет.

На поляне расположены коши.

Снова тропа уходит в лес.

На последнем участке пути надо быть осторожным и твердо держаться левого берега потока, не соблазняясь тем, что хорошо протоптанная тропа ведет на мост через него. Эта тропа уводит далеко в сторону от Алибека.

У границы леса, на поляне прямо против ледника Алибек расположены палатки акционерного общества «Совтурист». Этот пункт является наиболее удобным для ночевки. Палатки оборудованы мягкими нарами из пихтовых ветвей, покрытых соломенными тюфяками. Там всегда можно получить кипяток, а если предварительно сговориться с тебердинской базой «Совтуриста», то и горячий обед или ужин.

Палатки расположены на высоте около 2 тыс. м. Эта высота есть также высота конца языка Алибекского ледника. От палатки ледник виден сквозь редкие последние пихты, но если перейти по мостику ручей и сделать шагов 200 в направлении ледника, он откроется во всем величии, ничем не загороженный. Эту небольшую прогулку можно рекомендовать перед сном.

Восхождение на ледник совершается на другой день утром. При палатке имеется руководитель, организующий это восхождение. «Совтуристом» выработана следующая организационная схема экскурсий: Выход в 3½ часа утра. С 3½ – 5 часов дорога на ледник с двумя остановками (не считая мелких минутных отдыхов). С 5–6 часов на леднике. С 6–7 обратная дорога к палатке.

Тропа от палатки вьется по противоположному леднику склону долины. Первую остановку удобно делать на открытом месте склона, откуда ледник виден весь снизу доверху и в ширину. От гребня Главного хребта, разветвляясь у вершины Эрцог, ледник стремится вниз почти отвесным ледопадом на протяжении около тысячи метров, после чего он образует первую террасу, наталкиваясь на твердые, трудно разрушаемые породы (гнейс). Дальше эти породы внезапно круто понижаются, ледник образует ступень ко второй (нижней) террасе. (Такое объяснение происхождения ледниковых

террас дано проф. Мушкетовым.) С востока ледник кончается узким языком, а в средней и западной части круто обламывается на гнейсовой скале, образует башни и пальцы, отделяясь пластами, часто обрушиваясь обвалами вниз.

Длина ледника 4½ км, площадь 6 кв. км, площадь фирновых полей 3½ кв. км. Высшая точка – около 3 800 л. Разница уровня языка и гребня 1 800 м, средняя толщина льда около 100 м.

К моменту первой остановки окончательно рассветает, экскурсанты получают возможность отдохнуть от предутреннего холода и темноты.

Дальнейший путь к леднику лежит по его древней левобережной морене, высоко поднимающейся над дном вырытой ледником долины. Эта морена приводит прямо к нижней террасе ледника, благополучно минуя ледопад и вырывающиеся из-под него бурные потоки. У гребня морены, перед спуском на лед, хорошо сделать вторую остановку. По времени она совпадет с первыми лучами солнца и, кроме отдыха, даст возможность во всей полноте воспринять картину солнечного восхода на снежных вершинах.

От второй остановки надо спуститься по сыпучим камням морены на ледяной склон, в котором лучше всего вырубить ступени ледорубом и по ним подниматься на нижнюю террасу ледника. При наличии палки с металлический наконечником, элементарно тренированный турист может обойтись без ступеней, но без такой палки легко соскользнуть в одну из многочисленных трещин ледника или, что еще хуже, в прорывающийся через морену под ледник поток. С нижней террасы открывается вид на вершину Алибек, Дамбай-Ульген и Амангаус. На севере видна вершина Семенов-Баши.

Описав петлю по леднику, можно познакомиться с ледниковыми колодцами, трещинами, ледниковыми столами и грибами.

Верхняя терраса мало чем отличается от нижней, а выше нее без альпийского снаряжения подниматься нельзя, но и для опытных альпинистов основной ледопад представляет серьезную опасность своей крутизной, частыми обвалами и множеством скрытых под фирном и снегом трещин.

Слева над нижней террасой тянется длинная моренная гряда, представлявшая раньше срединную морену одного большого ледника, складывавшегося из Алибекского и Двухязычного. За этой моренной грядой сейчас приютилось небольшое темнозеленое, тихое озеро. Оно называется Турьим озером. Над ним высится скала того же названия.

Возвращаться с ледника можно по этой гряде до места второй остановки. Этот путь несколько осложнен переправой через бурный поток.

От места второй остановки возвращаться к палатке удобнее всего по прежнему пути. Весь маршрут от палатки до ледника и обратно – около 6 км. Если рассчитывать экскурсию от курорта на два дня, то, позавтракав у палатки, следует торопиться в обратный путь к линейкам по той же дороге.

Необходимо брать с собой на экскурсию теплые вещи: бурку или теплое одеяло и фуфайку. Из обуви удобнее всего обыкновенные крепкие ботинки с низким каблуком.

Стоимость экскурсии: линейка туда и обратно – 15 руб. на 4 человека; вьючная лошадь от линейки до палаток и обратно – 8–10 руб. Ночевка в палатке 50 коп. с человека. Руководство восхождением от «Совтуриста» – 50 коп. с человека.

Линейки и лошадей удобнее всего заказывать через тебердинскую экскурсбазу «Совтуриста».

7. ЭКСКУРСИЯ НА ЛЕДНИК АМАНАУС.

Экскурсия на ледник Аманаус совершается по следующему маршруту.

От курорта Теберда дорога идет вверх по Военно-сухумской дороге до впадения р. Куначхир в р. Аманаус, слияние которых образует р. Теберду. Этот отрезок пути составляет около 13 км. До этого места можно ехать на линейке. Дальше колесной дороги нет; тропа переходит по мосту через р. Куначхир и идет вверх по течению р. Аманаус, по его правому берегу, до слияния рек: Аманаус, Дамбай-Ульген и Алибек, т. е. до так называемой Дамбайской поляны. От моста через р. Куначхир около 7 км.

С Дамбайской поляны тропа направляется к р. Аманаус, где приходится совершать переправу в брод или по самодельному мосту в виде ствола переброшенной с берега на берег пихты. Переправа совершается в том месте, где бурная горная река, выйдя из ущелья, течет по речной террасе в широком ложе из гальки. Путь от переправы идет вверх по р. Аманаус, по его левому берегу. В расстоянии метров 150 от переправы хорошо видна охотничья тропа, по которой и следует идти дальше. Она вводит в густой, нетронутый лес, покрывающий очень крутой левый склон долины Аманауса. Тропу эту легко найти, хотя она намечена весьма слабо, по небольшому водопаду на потоке, впадающем в Аманаус, недалеко от того места, где он вырывается из узкого ущелья и течет по более спокойному

ложу из гальки. Это, так сказать, ворота, через которые сливаются в долину Теберды все воды ледниковых потоков: Софруджу, Аманаус и др. Здесь следует сделать небольшой привал с тем, чтобы собраться с силами перед подъемом. Начинается тропка, идущая от реки в лес, очень круто поднимаясь вверх у бурного водопада. Здесь приходится не итти, а карабкаться с помощью рук, держась за деревья, чтобы не слететь под откос в Аманаус. Но опасности никакой нет, если быть элементарно осторожным и придерживать руками. Итти приходится по пихтовому лесу, все поляны в котором покрыты роскошной субальпийской травянистой растительностью с высоким травостоем и очень крупными цветами. Особенно поражают глаз здесь огромные колокольчики и растения из семейства зонтичных много выше человеческого роста. Никакой не только разработанной, но и хорошо намеченной тропы здесь нет. Обычно приходится руководствоваться следами на помятой траве, оставленными охотниками или туристами. Летом 1928 г. группа туристов из Цекубу для ориентировки здесь поставила кое-где заметки в виде зарубок на деревьях, а выше полосы леса оставила вехи в виде туров (башенок, сложенных из камней).

Надо иметь в виду, что при высоком травостое трудно сохранять правильное направление, так как много охотничьих следов сбивают с верной дороги. Эти ложные тропы здесь прокладывают охотники за медведями. Сбиться с тропы неприятно, потому что потом приходится пробиваться по высокой траве напролом, но ничуть не опасно, так как потерять общее направление нельзя, поднимаясь вверх по ущелью.

Этот высокий травостой идет в полосе древесной растительности из низкорослой березы, ивы и лещины; переплетающиеся деревья и травы создают трудно проходимую чащу, сквозь которую утомительно пробиваться без тропы, а там, где тропа намечена, итти приятно, чувствуя эту огромную силу жизни высокогорной растительности. В этой чаще легко встретить следы медведя, поломанные деревья, через которые он пробивал себе дорогу, следы лап на земле, свежий медвежий помет. Такого характера тропа поднимается вверх по склону над левым берегом Аманауса все выше и выше над его течением. Ущелье Аманауса здесь так тесно, что в одном месте река течет в глубоком полутуннеле, где над нею нависают скалы. В других местах она с ревом и шумом летит каскадами вниз в узком каменном коридоре. С обоих склонов в Аманаус впадают небольшие ручьи и потоки, которые приходится переходить в брод. Это не представляет затруднений, только несколько неприятно, так как вода в них слишком холодная.

Пока двигаешься сквозь эти заросли, они так густы, что совсем не видишь окружающих вершин, и только когда повыше тропа выходит на открытые места, вдруг, через макушки низкого березняка, видишь целое кольцо сияющих брильянтами и жемчугами вершин ледников.

Этот лесистый склон, по которому приходится подниматься, спускается с вершины Белалы-Кая II (западная). Лесная полоса оканчивается в том месте, где со склонов этой вершины по дну очень крутого ущелья летит поток, впадающий в Аманаус. Здесь тропа выходит в котловину, над которой амфитеатром встают снежные вершины, и с них стекают огромные ледники. Место это хорошо защищено от ветров и удивительно красиво. На восток поднимаются грандиозные стены вершин Аманаус и Белалы-Кая I (восточная). Прямо над головой на запад встает в виде трехгранной пирамиды Белалы-Кая II (западная). Между ними на юг виден ледник Аманаус. Рядом с ним над грандиозным обрывом скал висит двумя концами ледник, спускающийся с вершины Софруджу. Ниже поток Аманаус уходит в скалистые ворота своего ущелья.

Здесь, у верхней границы леса, перед этой грандиозной панорамой надо остановиться на ночлег, так как здесь можно развести костер. Однако нужно иметь в виду, что сухого валежника здесь нет, для костра нужно срубить березовые ветви. Это место для ночлега удобно еще тем, что здесь никогда не бывает ветра и даже при низкой температуре не слишком холодно. Но для ночлега непременно нужно иметь бурки. Постель здесь можно хорошо устроить из березовых ветвей и травы, чтобы не было сыро и холодно.

Ледник Аманаус обрывается крутой ледяной стеной, подъем на которую почти невозможен или очень труден. Поэтому надо идти по западному, т. е. левому краю ледника, по валунам старой окрепшей морены. Чтобы подойти к ней, приходится пройти под нависающими льдами ледника, спускающегося с вершины Софруджу. Подъем на морену местами очень крут. На него приходится карабкаться. Но этот подъем не слишком велик, так что он доступен для людей без всякой горной тренировки. С морены можно легко спуститься на самый ледник, передвижение по которому не представляет никаких затруднений. Общий уклон ледника небольшой, трещин на нем мало; но вместе с тем этот ледник чрезвычайно красив и интересен. На нем можно наблюдать все типичные ледниковые явления. На леднике мало осыпей. Изломы его льдов сверкают на солнце и переливаются голубыми и зелеными тонами, и в соединении с панорамой окружающих вершин он оставляет глубокое впечатление великой красоты природы Абхазских Альп.

Несколько выше на леднике имеется красивый ледопад, который непременно следует посмотреть вблизи, чтобы определить всю толщу льда.

Спуск с ледника тоже нужно сделать по боковой морене. Делать его приходится осторожно, потому что он, как сказано, весьма крут. Возвращение обратно идет по той же тропе к переправе через Аманаус, затем на Дамбайскую поляну. Возвратиться к лагерю с ледника можно к полудню, а к Дамбайской поляне – часам к четырем-пяти вечера. Так как путь по Военно-сухумской дороге не представляет затруднений, то часам к десяти вечера можно вернуться на курорт уже в полной тьме. Но лучше не торопиться и растянуть экскурсию на три дня, особенно если иметь с собою палатку. Вторую ночь хорошо провести там же, где и первую, – на поляне у верхнего края лесной полосы с панорамой всего амфитеатра окружающих вершин.

Ввиду отсутствия ясно намеченной тропы в лесной полосе эту экскурсию лучше делать с проводником.

8. МАРШРУТ: ДОЛИНА Р. МУХИ – ОЗЕРА – МАРУХСКИЙ ПЕРЕВАЛ.

Тропа идет от курорта вверх по потоку Мухи и приводит к красивым Муханским озерам. Отсюда из долины Мухи имеются тропы в долину потока Азгек и в долину потока Маруха, из слияний которых составляется река Малый Зеленчук. Вниз по Малому Зеленчуку можно спуститься на Кубань недалеко от Баталпашинска. Вверх по р. Маруху можно подняться на один из замечательнейших перевалов через Главный хребет – Марухский (высота 2 770 м). Он находится к западу от Клухорского перевала Военно-сухумской дороги. Спуск с Марухского перевала приводит на тропу, разработанную к нему с юга от сел. Чхалты, близ которого эта тропа выходит на Военно-сухумскую дорогу у слияния р. Чхалты с Кодором. Таким образом из Теберды можно пройти или проехать верхом в Сухум и через Марухский перевал. Виды этого пути в некоторых отношениях еще интереснее, чем Военно-сухумской дороги, так как здесь южный склон Главного хребта представляет собою грандиознейший обрыв больше тысячи метров. Без проводника этот путь могут сделать только очень тренированные, снаряженные и, главное, привычные к Кавказу альпинисты.

9. МАРШРУТ: ДОЛИНА Р. АЗГЕК-ОЗЕРА.

От курорта тропа идет вверх по потоку Муха и в начальной части совпадает с тропой предшествовавшего маршрута. Потом она переходит в долину потока Азгек. В верховьях его имеются озера. Их четыре: по два с каждой стороны потока. Из долины Азгек можно сделать подъем на вершину Малую Хатипара или так называемую Попову гору (см. выше), которая господствует над курортом. С ее вершины – совершенно открытая панорама всех высот Главного хребта, обступивших подковой Теберду. На заре можно видеть отсюда и конус Эльбруса. Особенно интересны виды ближних вершин Кельташ-Кая, или Чертова замка, и вечно-снежных Чатчи, Бу-Эльген, Дамбай-Эльген (4 023 м.), Софруджу, Белалы-Кая, Хутый (3 536 м) и др.

Из долины Азгека имеется весьма интересная тропа, идущая на перевал через один из выступов Главного хребта, которым разделяется долина Азгека от долины соседнего с ним притока Теберды – Большой Хатипары. Никакой тропы нет.

10. МАРШРУТ: Р. МУРУДЖУ-СУ – ОЗЕРА.

На 103-м Военно-сухумской дороги в Теберду справа впадает поток Муруджу-Су. Он несетя вниз по очень крутому склону. Тропа вверх по потоку идет по пихтовому и сосновому лесу. Ущелья здесь никакого нет. Много открытых полей, с которых раскрываются широкие виды на снежный гребень Главного хребта, на вершины Аманаус и Дамбай-Эльген и др. Сделав большой подъем, тропа выходит из полосы леса в высокогорную котловину с альпийскими лугами. Ее дно и склоны загромождены каменными глыбами горных обвалов, а по краям встают скалистые пики. Поперек ее идет старая ледниковая морена. Впереди над ней сияют снега и льды Главного хребта, склоны которого на-глаз кажутся отвесными. По ним тропа круто взбирается на высоту 2 800 м и неожиданно приводит к двум озерам, расположенным у самого ледника за плотной из древней морены. Цвет их воды – зелено-голубой, блестит тонами перламутра.

ГЛАВА ВОСЬМАЯ

ПОДЪЕМ НА ПЕРЕВАЛ КЛУХОР

КУРОРТ ТЕБЕРДА – ПЕРЕВАЛ КЛУХОР.

От курорта остается еще всего 34 км колесного пути. Он приводит к месту бывшей дорожной казармы, у подножия Клухорского перевала, где летом разбивается палаточная экскурсбаза «Совтуриста», или так называемая Северная палатка. Дальше приходится делать подъем по склонам горы Чатча. Отсюда идет уже вьючная, или верховая тропа, где никакое движение на колесах невозможно и много мест, где коня приходится вести в поводу. Раньше до перевала были разработаны зигзаги на протяжении 13 км от казармы до перевальной точки. Теперь эти зигзаги разрушены и с 1917 г. не ремонтировались.

До казармы и обратно на курорт можно нанять линейку рублей за 9. Но постоянных извозчиков здесь нет. На курорте можно нанять до перевала верховую лошадь. Иногда можно взять лошадь в кошах по близости от северной палатки. Подъем от экскурсбазы до перевала представляет собою трудную прогулку до 800 м по вертикальной линии. Этот участок пути является несомненно самым интересным и наиболее поражающим воображение на всем протяжении Военно-сухумской дороги. Здесь, можно сказать, собрана вся красота этой горной страны – и озера, и целая семья снежных великанов, и сверкающие ледники, и гигантский хвойный лес, и одно из редких по красоте ущелий Большого Кавказа – Куначхирское.

При самом выезде из курорта – у скал, в лесу, – прилегло зеленое, прозрачное озеро Кара-Кель. Оно не велико, но глубоко. Вода в нем имеет изумрудный оттенок. Это озеро интересно тем, что в него не впадает никаких потоков и ни один не вытекает из него. Обмен его вод производится где-то в глубине под поверхностью.

Дальше дорога идет вдоль по берегу р. Теберды вверх по ее течению пологим подъемом среди леса на протяжении около 10 км. На этой части пути все время виднеются снега и ледники на Главном хребте, на вершинах Алибека, Аманауса, Дамбай-Эльген и Бу-Эльген.

На 11–12 км долины и ущелия ледниковых потоков, текущих со всех названных вершин, скрещиваются. Долина Теберды расширяется здесь в горную котловину, необыкновенно украшенную

вечно-снежным и вершинами, которые замыкают горизонт выше полосы хвойных лесов, покрывающих все склоны до самого дна долины.

Ущелье. Здесь дорога круто сворачивает с Теберды вверх по потоку Куначхир, текущему из ледников вершины Чатча, и скоро входит в интереснейшее ущелье, разрезанное им в гранитах. Дорога идет то глубоко вниз, то взвивается по карнизам высоко вверх к голове ущелья. На дне его дико ревет поток Куначхир. Он низвергается каскадами среди огромных камней, а над ним нависают великаны-сосны и пихты, увитые косматым мхом. Вода в потоке совсем голубая, и когда на нее падают лучи солнца, она сверкает, как хрусталь. На полянах у дороги масса цветов, а в июне месяца много земляники.

На 126-м километре дорога выводит из ущелья в высокогорную котловину с плоским дном, по которой на 129-м километре проходит невдалеке от берегов озеро Туманлы-Кель. Вокруг этой котловины четко врезаются в небо вечно-снежные вершины Дамбай-Эльген и Бу-Эльген, а впереди встает черпай пирамидальная иершина горы Чатчи, самая высокая из всех. Дорога идет по краю котловины, направляясь прямо к Чатче. На ее склонах плотно дороги снова входит в хвойный лес и на 134-м километре достигает места бывших казарм под перевалом на поляне среди хвойного леса, где теперь летом разбивается лагерная база «Совтуриста» – Северная палатка. Здесь необходимо сделать ночлег, чтобы подъем на перевал начать на заре следующего дня. Ночевать приходится или на экскурсбазе, или где-нибудь под скалами, разведя костер, который до известной степени защищает от обычного здесь ночного холода.

Дальше приходится идти, минуя разрушенные зигзаги по горским тропкам, которые ведут напрямик с одного зигзага на другой и на протяжении трех километров приводят к озеру на перевале. Этот «прямоезжий», так сказать, подъем очень крут и утомителен и требует часов 4–6 медленной, методической, ходьбы.

Озеро на перевале. Вершина Чатча. На 142-м километре, на последнем зигзаге, дорога выходит сквозь небольшую щель к ледниковому озеру. С востока и севера оно ограничено почти отвесными скалами, в которых был проделан карниз тропы, огибавший озеро. С другого края берега озера разрезаны потоком. Здесь из трещин с шумом летит масса голубой воды и низвергается грандиозным водопадом в котловину под перевалом. Каскады его летят по ска-

лам на протяжении почти 2 километров. Так как разработанная тропа разрушена, а у озера невозможно переходить через поток, то теперь туристы переходят через него ниже, где поток скрывается между камнями. Поднимаются к озеру обычно со стороны спускающихся к нему снеговых полей.

Даже в июле перевал не всегда бывает свободен от снега, и приходится подниматься часто по колено в снегу до перевальной точки на высоте 2 818 м. Ехать верхом здесь нельзя, и вообще значительную часть подъема от экскурс- базы приходится вести коня в поводу. Самый перевал представляет собой узкий проход между скалистыми пиками.

На всем протяжении подъема виды необыкновенно живописны, и чем выше, тем шире открываются панорамы снежных высот Большого Кавказа. Вид на юг – на горы, ледники и леса южного склона – с перевала также обширный. Вместе с тем перевал дает и очень острое ощущение высоты. Чтобы не оказаться здесь окутанным облаком, надо стремиться подняться на перевал возможно раньше. К полудню снежные вершины летом обычно собирают вокруг себя влагу и скрываются в облаках до вечерней зари. Поэтому запоздавшие экскурсанты рискуют потерять самые интересные впечатления пути в клубах тумана.

ГЛАВА ДЕВЯТАЯ

ПО ЮЖНЫМ СКЛОНАМ К СУХУМУ

Экскурсия до перевала и обратно не требует ни специального проводника, ни снаряжения. Несколько сложнее переход по всей дороге до Сухума. Значительная часть пути, около 80 км, совершенно безлюдна. За Северной палаткой нет ни проводников, ни лошадей, поэтому надо нанимать верховых и вьючных лошадей и проводников и запастись питанием на весь путь до экскурсбазы в Аджарах или до Захаровки. Кроме того надо рассчитывать по крайней мере на два ночлега на экскурсбазах в палатках или под открытым небом. Необходимо брать с собой бурки, пледы или одеяла. Просто и дешево перевальная часть пути обходится при условии присоединения к экскурсии «Совтуриста». Километров 80 идут пешком. Багаж до 8 кило на человека тащат ослы, предоставляемые экскурсбазой. Проводник необходим для людей, не имеющих никакого опыта, чтобы при спуске безопасно проходить по снегам, тающих зимних лавин.

При поездке верхом почти весь путь совершается шагом. Лошадь идет легко и плавно, и такая верховая езда доступна даже людям, никогда не садившимся в седло. Переезд верхом от Теберды до Сухума обойдется не менее 40 рублей на человека. За коней приходится платить рублей по 7 в день из расчета 4–5 дней пути и доплачивать за обратный путь от 5 до 10 руб. При этом владельцы лошадей являются одновременно и проводниками. На каждые две лошади приходится иметь одного проводника. Лошадей можно нанимать не до самого Сухума, а до селения Захаровки на Цебельде в 37 км от Сухума, откуда ходят автобусы и линейки.

Указанные выше расчеты и цены являются лишь приблизительными. При отсутствии таксы все зависит от спроса и предложения.

МАРШРУТ ОТ ПЕРЕВАЛА ДО СУХУМА.

Маршрут от перевала до Сухума складывается так.

Начало спуска с перевала на юг – самое неудобное место всего пути. Здесь обычно идут по ложу, оставленному потоком, при этом то и дело приходится пересекать нарастающие снега зимних лавин. Следует быть осторожным при этих переходах, так как эти

лавины снизу часто подмыты потоками. Езда верхом здесь невозможна. Разработанные зигзаги спуска здесь не отремонтированы. Они были проложены на протяжении километров 12 по более пологим склонам. Их заваливают снега, обычно не успевающие стать до двадцатых чисел июля.

Спуск приводит в каменистую котловину, где тропа идет между валунами и обломками осыпей. В ней все покрыто альпийской растительностью, много цветов. С вершины Чатчи в нее сползают два ледника. Несмотря на обрывистый склон и дикие безлесные скалы, она выглядит при солнце необыкновенно красивой.

В эту же котловину, ниже зигзагов, спускается слева тропа с Нахарского перевала. Если глядеть в направлении к нему, то там видны ледники, ниже которых лежит другая такая же высокогорная котловина. Потоки той и другой сливаются вместе и образуют мощную и шумную р. Клыч. Здесь можно ночевать в лагерной базе «Совтуриста», или в так называемой Южной палатке, которая находится в 20 км от Северной, причем 6 км считается до перевала и 14 км приходится на спуск.

Тропа вниз по берегу Клыча скоро выходит в полосу леса. Разработанная дорога идет здесь по левому берегу вдоль карниза величественного ущелья Клыча. Виды с них не менее поразительны, чем при подъеме на Клухорский перевал с севера. Но обычно идут не здесь, так как карнизы во многих местах разрушены и приходится делать обходы, что удлиняет и очень затрудняет путь. Горцы-проводники ведут всегда низом, по дну ущелья, у самого потока, откуда нет конечно таких грандиозных видов.

Леса южных склонов. В верхней полосе – леса хвойные, состоящие из огромных кавказских елей и пихты. Но они остаются в стороне от тропы, она их не прорезывает.

Это совсем не те леса, что на севере. Здесь мягкий климат, много влаги. Хвоя имеет яркую окраску, и по тону она напоминает вечную зелень субтропических растений. Внизу под сенью деревьев попадают вечно-зеленый падуб, или колючий остролист, с красными ягодами, которые созревают в конце декабря. Встречается и лавровишня и наконец кавказская черника кустарник выше человеческого роста с гроздьями ягод, не отличающихся по виду от черники. Ее листья собираются, высушиваются и под названием кавказского чая идут для подмеси в дешевые сорта так называемых банковых чаев.

Ниже хвойного леса дорога вступает в необычайные, совершенно не тронутые, лиственные леса южных склонов, где великаны деревья в несколько обхватов часто преграждают дорогу своими

упавшими стволами. Лес из хвойного постепенно переходит в буйный субтропический лес. На самом верху – кавказский клен, ниже появляется граб и кустарники нашего чернолесья. Потом показываются исполинские грецкие орешники и каштаны. Характерны здесь также заросли рододендрона и особенно плющ, который перевивает, как лиана, ветви кустарников и украшает снизу древесные стволы. Лес является стихией гор. В ущельи Клыча попадаешь буквально в лесные дебри.

Ущелья Клыча, Гвандры и Секены. Километров через 30 по разработанным зигзагам или через 20 по сокращенным тропам от спуска с перевала на 181-м километре дороги ущелье Клыча сливается с таким же богатым лесным ущельем р. Гвандры, склоны которого захвачены вверху хвойным лесом описанного типа (Клыч течет справа, а Гвандра впадает в него слева). Для ночлега в лесной части ущелья Клыча можно найти нависающие скалы, которые защитят от дождя и сучья для костра.

Недоходя Клычской казармы, река образует грандиозный водопад в том месте, где ложе реки изламывается большим скалистым уступом.

Километров через 14 пути от Южной палатки на 190-м километре от Баталпашинска или на 94-м километре от Сухума, слева в ущелье Клыча впадает ущелье р. Секены. Река эта течет из ледников Сванетского хребта, и вверх по ее ущелью имеется тропа, по которой можно подняться на перевалы Хида и Утвир и спуститься с них в Верхнюю Сванетию. По этому пути на Военно-сухумскую тропу и перешла часть сванетского населения и создала здесь сванетские выселки, расположенные у слияния Гвандры и Секены.

От слияния рек Клыча, Гвандры и Секены образуется р. Кодор, вниз по которой тропа идет по прежнему среди густого леса и еще километров через 10 (в 24 км от Южной палатки) приводит в селение Аджары, созданное русскими переселенцами.

Но в годы гражданской войны русское население было вытеснено отсюда выходцами из Сванетии.

В Аджарах летом открывается экскурсбаза «Совтуриста». Отсюда экскурсанты «Совтуриста» дальше едут на линейках.

Аджары интересны тем, что это первое селение, где начинается земледелие, здесь уже сеют кукурузу. Промышляют также сбором грецких орехов и охотой на кабанов и медведей, которых много в окрестных лесах.

Для охотников или лиц, желающих совершить альпийскую экскурсию на вершины Сванетского Хребта вверх по Секене или вверх по Гвандре, Аджары могут служить отправным пунктом, где можно найти проводника, а иногда и лошадь.

Долина р. Кодера. В Аджарах приходится сделать второй ночлег после перевала. Отсюда переезд верхом или на подводах до селения Латы (27 км). На 205-м километре дороги или километров через семь от с. Аджары находится с. Чхалта, население которого смешанное – наполовину абхазское, наполовину русское. Здесь имеется духан и лавка. Можно добыть вина, хлеба и сахару. Это селение сильно выросло в начале 900-х годов, когда здесь существовала контора лесопромышленников, ведших разработку леса по долине р. Чхалта. Но с 1905 г. это селение заглохло. У с. Чхалта справа в р. Кодор впадает р. Чхалта, текущая из ледников Главного хребта с Марухского перевала. По ее ущелью была разработана тропа для эксплуатации леса. Теперь эта тропа заброшена, однако по ней все-таки можно подняться к Марухскому перевалу, который лежит к западу от Клухора.

В разрезе ущелья Чхалты в последний раз с Военно-сухумской дороги открываются виды на снежные вершины.

Дальше еще километров 20 дорога идет по ненаселенному месту и на 225-м километре, или 58 км от Сухума, все время спускаясь по Кодору среди нетронутых лесов описанного характера, достигает с. Латы, где имеется база «Совтуриста».

У селения Латы и ниже, гребни гор, встающие над Кодером, уже не достигают той высоты, что раньше. Долина реки во многих местах здесь значительно расширяется. На склонах ее появляются распаханые участки кукурузных полей.

Затем километрах в семи от Лат дорога вводит в ущелье, склоны которого сложены из твердых известковых пород и поднимается на высокие карнизы. Тропа разработана здесь высоко над течением реки в склоне красивой Багатской скалы. Карниз вьется здесь на высоте 200–350 м и с него развертываются красивые виды на зеленые холмы плоскогорья Цебельды, расположенного над Сухумом. Есть места, откуда можно видеть и море.

ПЛОСКОГОРЬЕ ЦЕБЕЛЬДА.

Дорога спускается с Багатской скалы к железному, так называемому Ольгинскому, мосту через Кодор. Отсюда имеется уже шоссейный путь до Сухума. На 21-м километре от сел. Латы дорога достигает сел. Захаровки и базы «Совтуриста». От моста дорога идет в подъем на плоскогорье Цебельды, извиваясь на протяжении 9 км среди домиков и дач, выстроенных сухумцами, садов и виноградников. Наконец она приводит к базару, где имеются духаны, лавки, учреждения. Отсюда ходят автобусы и линейки до Сухума рубля по три с пассажира.

С плоскогорья Цебельды шоссе спускается среди зеленых холмов с кукурузными полями, с плантациями табаку, садиками и виноградниками, среди которых тонут небольшие деревянные домики, в долину Кодора. Здесь река размыла себе широкую долину с плоским дном, по окраинам которой поднимаются холмы, и на них виднеются дачи. По ней шоссе выходит на берег моря в 8 км от Сухума, и отсюда сворачивает на запад по береговому шоссе и еще через 5 км достигает роскошного декоративного питомника-сада Синоп, в котором расположена открытая весь год база «Совтуриста». От базы Синоп до Сухума остается всего 3 км.

ГЛАВА ДЕСЯТАЯ

СУХУМ-КАЛЕ

Сухум-Кале – административный, политический и культурный центр Абхазии. Он расположен на берегу большой естественной бухты на 43-й параллели, в красивой местности среди садов и парков с субтропическими насаждениями. Сухум находится на береговом шоссе, имеет автомобильное сообщение с Сочи и со ст. Зугдиды Закавказской железной дороги и паромное сообщение со всеми портами Черного моря.

СУХУМ-КУРОРТ.

Сухум – это лучшая климатическая станция для слабогрудых и очень интересная база для экскурсий в красивой и разнообразной горной природе Абхазии.

Климат. Климат Сухума характеризуется равномерностью температуры в течение всего года. Его средняя годовая температура +15° Ц, средняя весны +14,4° Ц, лета +23° Ц, осени +17,3° Ц. и зимы +7,5° Ц. Точно так же весьма невелика разница между наибольшими и наименьшими количествами осадков в году. Количество солнечных дней в году (217) в Сухуме больше, чем в известном швейцарском курорте Давосе (99 дней). Горы защищают Сухум от сильных ветров, но здесь наблюдаются тихие периодические ветры–бризы, дующие то с моря на сушу, то с суши на море, летом умеряющие температуру, а зимой обогревающие Сухум. При большом количестве осадков в год (1 291 мм) степень абсолютной и относительной влажности воздуха здесь невелика, так как наибольшее количество осадков выпадает здесь в виде дождей или ливней с 6 часов вечера до 7 часов утра. В течение дня, с 7 час. утра и до 6 час. вечера, осадков выпадает минимальное количество, чем и объясняется обилие часов солнечного сияния. Самое лучшее время года в Сухуме осень, зима и весна. Нередко зимой в Сухуме ходят в летних костюмах, цветут плодовые деревья и температура достигает + 20° Ц. В летние месяцы Сухум не свободен от малярии.

К этим благоприятным данным климата в Сухуме присоединяется обилие растительности.

Склоны гор покрыты здесь богатейшими лесами, а культурные площади вокруг курорта в количестве 4 тыс. га заняты плантациями табаку, кукурузы, фруктовыми садами и декоративными насаждениями дачных парков.

Лечебные средства. Лечебные средства Сухума – это его климат. Еще с XII Международного конгресса врачей в Москве он признан лучшей приморской климатической станцией для осеннего и зимнего сезона. Как климатическая станция Сухум открыт только зимой с 1 октября по 1 июня.

В летние месяцы Сухум является курортом морских купаний. Они начинаются здесь с апреля и продолжаются до ноября благодаря очень небольшим колебаниям температуры воздуха и воды. Сухумский курорт находится в ведении Главного курортного управления Абхазии. Курортный жилищный фонд в нем заново отремонтирован, оборудованы санатории и пансионаты.

Санаторий. Санаторий памяти 4-го марта (б. Азра) на горе Чернявского, рассчитан на 50 коек для переутомленных и восстанавливающих свое здоровье после операций и тяжелых заболеваний, для малокровных и страдающих бронхитом нетуберкулезного характера.

Санаторий имени доктора Полугородника также на горе Чернявского. Рассчитан на 30 коек исключительно для горловых больных. При санатории специальный кабинет для горловых заболеваний и площадка для солнечных ванн.

Два санатория имени Ленина находятся не в Сухуме, а в 12 км от него в имении Гулирипш.

Расположены они среди прекрасного парка с субтропическими насаждениями из пальм, эвкалиптов и редких хвойных пород, на высоте около 100 м ниже уровня моря.

Санаторий № 1, или Белый корпус, имеет 45 палат, рассчитанных частью на две койки, частью на четыре и частью на пять. При санатории большая столовая, где имеется сцена и устраиваются концерты, читальный зал, гостиная, отделение почты и телеграфа. Принимаются в санаторий только отдыхающие больные, не страдающие туберкулезом.

Санаторий № 2 и Красный корпус представляют собою громадное четырехэтажное здание, в котором все окна палат обращены на юго-запад к морю. В нем 120 палат, из которых 112 рассчитаны на две койки, и лишь 8 угловых на три койки. Этот санаторий предназначен исключительно для больных туберкулезом легких.

Кроме санаторий в Сухуме имеются гостиницы «Ориенталь» по ул. Ленина, «Франция» по Набережной, «Сан-Ремо» по Набережной, «Гранд-Отель» по Набережной, «Империял» и «Ленинград». При гостиницах – рестораны. Много столовых.

Экскурсионная база «Синоп» «Совтуриста» развертывается близь Сухума на 100 человек. Она предоставляет помещение, питание и устраивает окрестные экскурсии. База обслуживает не только свои плановые группы, но и экскурсантов одиночек принимая их на свободные места. База помещается в саду Синоп в 3 км от города. Открыта весь год.

Автосообщение. Из Сухума по береговому шоссе поддерживается автомобильное сообщение: до Гагр – 103 км, стоимостью 8 руб. По той же линии: до Афона – 28 км, стоимостью 2 руб., до Гудаут – 40 км, стоимостью 4 руб. Автомобиль отходит ежедневно в 8 часов утра. По линии Сухум – Очемчиры – 55 км, стоимостью 5 руб. ежедневно. По линии Сухум – Цебельда (начальный участок Военно-сухумской дороги), 33 км, стоимостью 3 руб. ежедневно.

ГЛАВА ОДИННАДЦАТАЯ

ЭКСКУРСИИ ИЗ СУХУМА¹. МИНЕРАЛЬНЫЕ ИСТОЧНИКИ

Вблизи Сухума имеется: 1) группа сернистых минеральных источников, известных еще древним, по р. Белая в 4½ км от города; 2) углекислый источник в долине р. Лашипсе; 3) сернистый источник Дзышра – Азего в котловине Дзышра; 4) соляно-щелочный источник Шхпачи – Дзегоба на склоне горы Цибишха; 5) сернистый источник на р. Ацгара; 6) источники более далекие – по р. Кодору у Чхалты – углекислый и Чемгахуаре – сернистый.

Для лечения источники используются примитивными способами только местным населением.

АРХЕОЛОГИЧЕСКИЕ ПАМЯТНИКИ.

В долине р. Келасури – развалины церкви, построенной около VI в.

Развалины Команского монастыря – в 13 км от Сухума, в долине р. Гумисты в глубокой котловине имеются развалины христианского храма (постройка которого относится к IV в.) и следы древнего поселения.

Драндский монастырь. Окрестности Сухума и вся Абхазия очень богаты развалинами храмов, колодцев, древних гробниц и другими археологическими памятниками. Один из самых замечательных из них – это Драндский монастырь, находящийся в 20 км от Сухума и в 8 км от Гулирипша на красивом возвышенном месте. Его первоначальная постройка относится к VI в., но он много раз разрушался и отстраивался снова. Древняя церковь восстановлена в 1885 г. В бывшем монастыре большой совхоз.

Опытная станция субтропических культур имени Орджоникидзе (б. имение Смецкое). На берегу моря по шоссе большое садоводство – на 87 га и виноградники – на 50 га. 5 га мандаринов и апельсинов. Образцовое культурное хозяйство.

Синоп (б. великокняжеское имение). Красивый интересный сад со всевозможными декоративными субтропическими породами

¹ Подробное описание экскурсии в районе Сухума см. в книге Сергей Анисимов, Гагры, Сухум, Батум, Абхазские Альпы, Гиз, Москва, 1930.

деревьев и растений, представляющий отделение опытной станции.

Экскурсии на **гору «Чернявского» и «Трапезия»** (где имеются развалины древней крепости) дают прекрасные открытые виды на море.

Сталактитовые пещеры – в местности Гумо у деревни Михайловской, 8 км от города. Пещеры большие, куполообразные, с узкими переходами, сталактиты красивые. Впечатление дают оригинальное и сильное, но, как всякие пещеры, не очень приятное. Без проводника ходить в них не следует. Надо брать с собой магний или какой-нибудь факел.

Цебельда. Плоскогорье километрах в 27 от Сухума по Военно-сухумской дороге. Этот участок дороги до поселка Ольгинского и Железного моста через Кодор шоссирован. Цебельда – дачное место сухумцев на июль и август с прекрасным горным воздухом. Много дач отдается внаймы. Дорога очень красива в том месте, где, поднимаясь на плоскогорье, она входит в ущелье.

Замок Баграта. На берегу реки Беслеты при выходе ее из ущелья, на горном выступе, находятся развалины старого замка-крепости. Крепость вся заросла плющем и ежевикой.

Венецианский мост. В том же ущелье р. Беслеты в 6 км от города находится интересный мост в виде арки, переброшенный с берега на берег, опирающийся на два квадратных устоя. Мосты, подобные этому, сохранились еще в Аджарии. Постройка их относится к XII–XIV вв.

Великая абхазская стена. В 4–5 км от Сухума, около устья р. Келасури, сохраняются развалины стены, сложенной из камня. Остатки этой стены прослежены до селения Мерхеули, откуда она поворачивает к реке Кодору, пересекает его у сел. Наа и идет к селению Джгерди. Тут сохранился ряд башен того же типа, как замок Баграта. Дальше стена направляется к селениям Чилоу, Гуи и Бедна до р. Ингура. Эта огромная линия обороны упоминается под названием стены Кораксиенов у Птоломея и других писателей древности. Ее общая длина достигает 160 км. Стена эта, повидимому, окружала всю южную половину Абхазии.

Пещера Абласкира, или Чиловская пещера, – находится у селения Чилоу на пути Великой абхазской стены. Экскурсия в нее совершается из Сухума или еще удобнее – из порта Очемчиры, сначала до селения Тхина на колесах, а потом верхом по долине р. Моквы и дальше вверх по ее притоку Улыс в селение Чилоу. Вход в пещеру

недалеко от селения в виде правильного свода. Внутри водоем с сернистым запахом. Сталактиты пещеры очень разнообразны по величине и форме и тянутся далеко вглубь. Протяжение пещер не исследовано, а по местным легендам они будто бы даже бесконечны и имеют выход и к Каспийскому морю и в Терский округ.

Аборанские, или Ткварчельские, серные источники. Находятся они в 33 км от порта Очемчиры. К ним до Очемчир от Сухума можно проехать на пароходе или по шоссе. Дальше идет колесная дорога на протяжении 12 км, а последние 20 км – по вьючной тропе верхом или пешком. Этот народный курорт находится в верховьях р. Гализги, в 5 км от селения Абшхдара. Никакого оборудования нет, приезжающие больные живут лагерем и лечатся здесь от ревматизма, болезней обмена и пр. Источники имеют обильный дебит около 209 тыс. л в сутки и температуру от 25° – до 35° Ц. Курортное управление Абхазии проектирует оборудование здесь курорта. В летние месяцы – с июня по сентябрь – у Ткварчельских источников можно всегда застать лагерь больных человек в 300.

ГЛАВА ДВЕНАДЦАТАЯ

ХОЗЯЙСТВО И СОВЕТСКОЕ СТРОИТЕЛЬСТВО В АБХАЗИИ

В начале XIX в. Абхазия была присоединена к России, формально в 1810 г., и для абхазцев наступила очень тяжелая эпоха борьбы с русским самодержавием. Абхазцы очень долго сопротивлялись русской власти и последние абхазские племена были подчинены ей лишь к началу 80-х годов. После официального покорения восстания в Абхазии вспыхивали еще не один раз.

Начиная с Крымской войны, т. е. с 50-х годов, абхазское население начало массами выселяться на Трапезундский и Анатолийский берега Турции. В результате за 30 лет с 50-х до 80-х годов вольно или невольно выселилось из Абхазии и Адыгеи до 400 тыс. человек, и Абхазское побережье Черного моря значительно опустело. Оживление началось здесь лишь с первой половины 90-х годов, когда начал расти курорт в Сухуме. В 1905 г. в Сухуме опять произошло восстание, но революция 1905 г. массы абхазского населения не подняла. Февральская, а потом Октябрьская революция, наоборот, вызвали очень бурные события, и уже в марте 1918 г. в Абхазии была установлена Советская власть. Но затем при власти меньшевиков в Грузии и международной оккупации красновардейские отряды были вытеснены из Абхазии, и до начала 1921 г. здесь непрерывно происходили крестьянские восстания. 4 марта 1921 г. в Абхазии вновь была провозглашена Советская власть, и затем организована Советская Социалистическая республика, вошедшая на договорных началах в состав Советской социалистической республики Грузии и вместе с нею в Закавказскую федерацию – ЗСФСР. Сухум обратился в центр новой республики, в которую входит 5 уездов – Гагринский, Гудаутский, Сухумский, Кодорский и Гальский.

Население. Всего населения в Абхазии около 200 тыс. человек; из них 30 тыс. городского в Сухуме. Национальный состав его очень разнообразен. Коренное население представляют абхазцы. Затем идут грузины, русские, армяне, греки, эстонцы, немцы, турки и др.

Природные богатства. При влажном и теплом климате в Сухуме и по всему побережью Абхазии роскошно развиваются многие виды субтропической растительности – пальмы, магнолии, кактусы, мимозы, олеандры, лавры, мирты, эвкалипты. Имеются целые плантации мандаринов и лимонов.

Главным природным богатством Абхазии являются ее леса. Они занимают огромную площадь в 543 тыс. га. Нижний пояс этих лесов до высоты 800–1000 м над уровнем моря составляют смешанные насаждения из граба, дуба, ольхи, клена, липы, с примесью наиболее интересных и характерных для этой полосы пород – самшита, тиса и грецкого ореха. Этот приморский, или понтийский, лес необычайно густ, и все деревья перевиты лианами.

Следующий более высокий пояс до высоты 1 500 м над уровнем моря представляет более ценные насаждения из мощных экземпляров дуба, бука, каштана, растущих более редко с красивым подлеском из вечно-зеленых пород – лавровишни, остролиста, мирта и др.

Наконец следующий наиболее высокий пояс лесов до высоты около 2 тыс. м над уровнем моря представляют хвойные леса из понтийских пихт и елей.

Выше лесов до самой линии вечных снегов все склоны гор покрыты субальпийской и альпийской травянистой растительностью. Это роскошно цветущие горные луга, могущие служить пастбищами и покосами. Посевы кукурузы и табачные плантации. При таких природных данных основой хозяйства Абхазии является земледелие, где из зерновых растений возделывается почти исключительно кукуруза. Ее поля занимают 80% всей посевной площади. Остальные 20% ее заняты так называемыми техническими культурами или точнее, почти исключительно табаком. Однако вся посевная площадь Абхазии занимает только 74 500 га, или всего 8% всей территории. **Культура табака и табачные плантации** Абхазии имеют общесоюзное значение. До войны табачные плантации здесь быстро развивались. К 1914 г. их площадь достигла 13 тыс. га. С 1917 до 1921 г. табаководство резко упало. Советская власть приняла энергичные меры к восстановлению этой основы местного хозяйства. Табаководам выдавались ссуды для восстановления их плантаций, и площадь табачных плантаций в 1928 г. составляла около 11 200 га.

Помимо табака в Абхазии возможна культура **хлопка, джута, люфы** и многих других технических растений, а также лекарственных и всяких специй для парфюмерии. Наибольший интерес для экономики союза здесь представляет культура **чая** на красноземах Черноморской низменности или на так называемых латеритных почвах в Гальском уезде. Заложенные здесь опытные плантации имеют 260 га чая.

Виноградарство и виноделие. Очень древняя отрасль хозяйства Абхазии виноградарство и виноделие. Районом развитого виноградарства и виноделия является Гудаутский уезд. Наиболее распространенные сорта винограда «изабелла» и «качич». Выделка

вина ведется примитивно, и местные вина с трудом выдерживают длительное хранение и экспорт.

Садоводство. Такой же старой отраслью хозяйства, как и виноградарство, здесь является садоводство, с большим обилием сортов фруктовых деревьев. Помимо груш, яблок, и слив здесь культивируются многие сорта персиков, инжир, японская хурма, айва, мушмала, гранаты, мандарины, апельсины, лимоны и лимоны. Имеются плантации оливковых деревьев. Однако промышленных садов в Абхазии немного.

До войны в окрестностях Сухума существовало еще и промышленное цветоводство, причем цветы шли на столичные рынки. Теперь имеется опытная плантация МКХ.

Животноводство. Животноводство в хозяйстве Абхазии играет вторую роль. Общее поголовье скота здесь сравнительно с огромными запасами кормов на альпийских лугах невелико.

Морские промыслы. При общей длине береговой линии – около 200 км – морские промыслы здесь не развиты. Тут ловятся для рынка сельдь, камбала и камса. Сезон ловли длится с сентября по апрель. Более серьезный промысел составляет охота на дельфинов, но он во время войны упал. Теперь восстановлен снова, и у б. Нового Афона, Совхоза Псыртца, построен дельфиний завод.

Промышленность. Промышленность в Абхазии дело совсем новое. Лишь по пятилетнему плану здесь предположено развернуть крупное промышленное строительство. В пятилетний план внесена разработка известных Ткварчельских месторождений каменного угля и предположено создание ряда предприятий по эксплуатации лесов и обработке дерева. С 1928 г. приступлено к созданию мощного так называемого Бзыбского лесного комбината.

Ткварчельский уголь. Пласты каменного угля в Ткварчельском месторождении залегают на очень большой площади, больше 40 кв. км и по приблизительным подсчетам имеют общий запас угля около 220 млн. т. Низкое содержание серы (менее 1%) и стойкость ткварчельского угля делают его чрезвычайно ценным металлургическим топливом. Ткварчелы явятся крупным подспорьем для снабжения коксующимися углями Керченского завода. Кроме того это месторождение является единственной и безусловно рентабельной базой будущей закавказской металлургии.

Совет Труда и Оборона признал необходимым немедленно приступить к осуществлению капитального строительства Ткварчельского месторождения каменного угля. Утвердив в основе представленный ВСНХ план строительства, СТО поручил ВСНХ проработать вопрос об ускорении окончания этого строительства с тем, чтобы

уже в 1932/33 г. получить добычу из основного района месторождения, а в 1933/34 г. довести общую добычу угля до 1 млн. т.

ВСНХ разрешено израсходовать в 1930 году на капитальное строительство месторождения 5 млн 400 тыс. рублей. Общая наметка ВСНХ предполагает, что все строительство, включая шоссейную дорогу, жилища для рабочих, гидро-электростанцию и пр. обойдется 31 млн руб.

ВСНХ поручено совместно с НКПС разработать вопрос о постройке порта в районе, прилегающем к месторождению.

Полезные ископаемые. Кроме угля в Абхазии обнаружены залежи медных и цинково-свинцовых руд в урочище Дзышра в Гудаутском уезде и следы золота по руслу р. Гализги, и в нескольких местах – цинково-свинцовые руды, железо и др. Но все это еще не изучено и требует больших исследовательских работ.

В плане электрификации Абхазии на протяжении ближайших 10 лет выдвигается постройка электростанции на реке Гализге в связи с эксплуатацией Ткварчельского угля, а в связи с эксплуатацией лесов в бассейне Бзыби – устройство станции на р. Геге. В ближайшие годы проектируется постройка большой гидроэлектрической станции на р. Гумисте для обслуживания Сухума и его района. В настоящее время работают шесть небольших электростанций – в Сухуме, в Гулирипше, в Очемчирах, в совхозе Псырцха (б. Новый Афон), в Гудаутах и Гаграх.

Культурное строительство. Как во всех национальных автономиях Кавказа, в последние годы в Абхазии возникло национальное культурное движение. Школьная сеть имеет в своем составе больше 300 школ, из них 270 школ 1-й ступени, 27 школ–2-й ступени и 4 техникума. Общий состав учащихся достигает 25 тыс. человек. С 1922 г. возникло Абхазское научное общество, организовавшее больше 15 экспедиций для изучения природы и населения страны, издающее ежегодно большой том своих трудов под названием «Известия Абхазского научного общества». С 1925 г. в Сухуме организована Академия абхазского языка и литературы, задача которой – изучение абхазского языка, бытовой современной и исторической культуры абхазского народа и создание абхазской терминологии. Академия ведет запись народных песен, исторических преданий и легенд и между прочим поставила перед собой создание культурной музыки абхазцев на основе народных мелодий.

(Первое издание: Военно-сухумская дорога. Курорт Теберда / С. Анисимов. Москва – Ленинград: Государственное издательство, 1930. 135 с. Тираж 5000.)

СОДЕРЖАНИЕ:

ОТ СОСТАВИТЕЛЯ	5
КАВКАЗСКИЙ КРАЙ	7
Предисловие	9
Часть I. Кавказский край	11
Общий очерк.....	11
Административно-политическое устройство	16
Этнографические и бытовые деления.....	17
Территория и население.....	20
Земледелие, скотоводство, садоводство, виноградничество, промыслы и фабрично- заводская промышленность на Кавказе.....	29
Колонизация. Казачество.	
Борьба русской власти с горцами	39
Часть II. Справочные сведения	44
Выбор экскурсии по Кавказу.....	44
Экскурсии, организуемые бюро дальних экскурсий	46
Пути сообщения с курортами Ченоморского побережья и Кубани	50
Сухум и Гагры	51
Получение платных мест и аренда дач и санаторий на курортах.....	52
Способы передвижения	52
Снаряжение	53
Компания	55
Лучшее время года	55
Часть III. Предкавказье	56
Степи.....	56
Долины Кубани и Терека	62
Ж.-д. линия Ростов – Владикавказ	67
Деятельность Северо-Кавказской бывш. Владикавказской ж. д	69

Ейск	69
Темрюк и Тамань. Таманьский полуостров	71
Ж.д. Тихорецкая – Краснодар – Новороссийск	73
Псекупские минеральные воды. Горячий ключ	73
Ж.-д. Армавир – Туапсе. Майкопский нефтяной район	74
Ж.-д. линии – ст. Крапоткин (б. Кавказская) – Ставрополь и Армавир – Ставрополь	76
Ж. д. линия Незлобная – Прикумск.....	76
Ж. д. линия Прохладная – Кизляр	77
Река Малка	78
Ж. д. линия Котляревская – Нальчик	79
Часть IV. Черноморское побережье	80
Черноморское побережье	80
Анапа.....	81
Семигорье	84
Новороссийск	84
Береговое шоссе	86
Кабардинка	87
Геленджик	88
От Геленджика до Туапсе.....	91
Туапсе.....	92
От Туапсе до Сочи	95
Сочи.....	97
От Сочи до Гагр	101
Мацеста	102
Адлер.....	104
Краснополянское шоссе.....	105
Красная поляна.....	105
Хоста	107
Гагры	107
От Гагр до Сухума.....	110
Сухум-Кале	113
Часть V. Район Минеральных Вод	117
Район Минеральных Вод – Пятигорье	117
Курорты Минеральных Вод	120
От ст. Минеральные Воды до Кисловодска	125

Кисловодск	126
Экскурсии из Кисловодска	132
Пятигорск.....	142
Ессентуки	150
Железноводск.....	155
Часть VI. От Владикавказа до Баку	164
Владикавказская котловина	164
Владикавказ	165
Ж. д. линия Владикавказ – Беслан – Баку	
Михайловские минеральные воды	166
Грозный	167
Горячеводск – курорт имени Ленина.....	168
Буйнакск, б. Темир-Хан-Шура	169
Махач-Кала, бывш. Петровск.....	170
Ж. д. Махач-Кала – Дербент – Баку	170
Часть VII. Большой Кавказ.....	172
Большой Кавказ	172
Горцы и горский быт	183
Военно Грузинская дорога.....	187
Проект гидро-электрической станции	198
Видение Казбека.....	198
Завалы	199
Панорама со ст. Гудаур.....	209
Гудаур – Млеты.....	210
Млеты – Пассанаур.....	211
Пассанаур – Ананур.....	212
Ананур – Душет	212
Душет – Цилканы	213
Цикланы – Мцхет	214
Археологические памятники	215
Мцхет – Тифлис	216
Военно-Осетинская дорога	217
Выходы пород на Воен. Осет. дороге и	
Геологическое строение Большого Кавказа	218
Растительность Б. Кавказа по Воен.-Осет. дороге.....	220
Описание пути. Население. Археологические	
памятники и достопримечательности	223

Военно-Сухумская дорога	230
Невинномысская – Баталпашинск	230
Курорт Теберда	236
Реки, озера и ледники Тебердинского бассейна	237
Часть VIII. Грузия и Западное Закавказье	240
Тифлис	240
Дачные места	244
Гори	247
Цхинвали	247
Горийская котловина	247
Грузины и Грузия	248
Боржом	250
Цагвери и Цихне-Джвари	253
Бакуриани	253
Гора Цхра-Цхаро	254
Абасс-Туман	254
Шоссе Боржом – Абасс-Туман	256
Шоссе Абасс-Туман – Кутаис	257
Шоссе Батум – Абасс-Туман	257
Кутаис	259
Ж. д. линия ст. Рион – Кутаис – Тквибули.	
Тквибульские каменноугольные копи	260
Ж. д. Шаропань – Чиатуры – Сачхери	261
Чиатуры. Марганцевые копи	262
Ж. д. линия Кутаис – Сурамский перевал	263
Вольная Сванетия	264
Шоссе Кутаис – Квалони – Сухум	265
Ж. д. линия – Кутаис – ст. Рион – Батум	265
Мингрелия	265
Гурия	266
Реки Ингур и Рион	267
Батум	268
Поти	272
От Сухума – до Поти	272

Часть IX. Восточное Закавказье и плоскогорья	
Малого Кавказа.....	274
Азербейджан	274
Закавказские татары	275
Баку	268
Нефтяной район	277
Вечные огни и сопки-вулканы. Боз-Даг и Алят	278
Закавказская ж.д. Общие сведения. Грузооборот	280
Ж.-д. линия Баку – Тифлис	281
Муганская степь	281
Албания.....	283
Ленкоранский край	285
Озеро Гокча.....	293
Эривань	295
Археологические памятники в окрестностях Эривани	296
Эриваньская котловина	297
Река Аракс.....	298
Арарат	298
Вулканические явления	299
Армения и армяне	301
Заключение.....	302
Приложение. Животный мир и охоты Кавказа	302

ЧЕРНОМОРСКОЕ ПОБЕРЕЖЬЕ	317
Предисловие	321
Глава первая. Общая	325
Общая характеристика	325
Черноморский Кавказ	326
Абхазские Альпы.....	327
Черноморская низменность	328
Население Черноморского побережья:	
Историческая справка. Адыге или черкесы,	
абхазия и абхазы	333
Сельское хозяйство на Черноморском побережье	338
Лесные богатства и лесо-экспорт	343
Глава вторая. По пути к Черноморскому побережью	346
Краснодар. Армавир. Майкоп.....	346
Темрюк и Тамань. Таманский полуостров	348
Глава третья. Курорты Черноморья	
и экскурсии в их районы	350
Береговые пути сообщения	350
Анапа.....	350
Семигорье	355
Новороссийск	357
Новороссийский порт	358
Цементная промышленность	359
Кабардинка	361
Геленджик	362
Туапсе.....	369
Сочи.....	375
Мацеста	382
От Сочи до Гагр	386
Хоста.....	387
Адлер.....	388
Краснополянское шоссе.....	388
Красная Поляна	389
Глава четвертая. «Кавказский Заповедник»	392
«Зубровый Заповедник»	392
Экскурсия по маршруту: Красная Поляна –	
перевал Аишхо и обратно.....	397

Экскурсия через «Зубровый Заповедник» по маршруту: Красная Поляна – перевал Аишхо – с. Бурное – ст. Псебайская ст. Лабинская	398
Зубровый Заповедник по маршруту: Красная Поляна – перевал Псеашхо – ст. Псебайская – ст. Лабинская	400
Экскурсия по маршруту Красная Поляна – озеро Кардывач и обратно.....	401
Экскурсия на вершину Ачишхо	402

Глава пятая.

Курорты и города Абхазии и экскурсии из них	404
Гагры	404
От Гагр до Сухума.....	407
Сухум-Кале	410
Лесные богатства Сухумского района	412
Очемчиры	414
Зугдиды и Квалони	414
Поти.....	415

Глава шестая. Русские Субтропики.

Батум и Батумское побережье	416
Батум.....	416
Батумское побережье.....	417

Глава седьмая. Черноморская низменность.

Гурия и Мингрелия	420
Гурия	420
Мингрелия	420
Хозяйство мингрельцев и гурийцев	421
Реки Ингур и Рион	421

Глава восьмая. Справочная

Глава девятая. Приложения	428
Растительность Черноморского побережья	428
Животный мир Черноморского побережья	433
Животный мир Черного моря	437
Черное море.....	439

АБХАЗСКИЕ АЛЬПЫ	445
From the publisher	447
От автора	448
Глава первая. Абхазия	449
Абхазские альпы. Черноморская низменность. Абхазы ..	450
Глава вторая. Гагры	458
Санатории, пансионаты и гостиницы	459
Глава третья. Ближние экскурсии из Гагр	462
Глава четвертая.	
Дальние экскурсии из Гагр	464
Глава пятая.	
Совхоз Псыртцха – б. Новый Афон.....	478
Глава шестая.	
Сухум-Кале.....	481
Глава седьмая.	
Экскурсии в районе Сухума	487
Глава восьмая.	
Экскурсии из Сухума по Абхазии	492
Глава девятая.	
Батум и его побережье	502
Глава десятая.	
Экскурсии в районе Батума	507
Глава одиннадцатая.	
Экскурсия по советскому строительству Аджарской АССР	521

ВОЕННО-СУХУМСКАЯ ДОРОГА. КУРОРТ ТЕБЕРДА	529
From the publisher	533
Предисловие	536
Глава первая.	
Маршруты и туристические организации.....	539
Глава вторая.	
Варианты начального участка пути	540
Глава третья.	
По долине р. Теберды. Микоян-Шахар – Курорт Теберда.....	557
Глава четвертая.	
Курорт Теберда	561
Глава пятая.	
Хозяйство, быт и советское строительство Карачаевской автономной области.....	565
Глава шестая.	
Курортное строительство в Карачае	575
Глава седьмая	
Экскурсии в районе Теберды	580
Глава восьмая.	
Подъем на перевал	603
Глава девятая	
По южным склонам к Сухуму	606
Глава десятая	
Сухум-Кале	611
Глава одиннадцатая	
Экскурсии в районе Сухума	614
Глава двенадцатая.	
Хозяйство и советское строительство в Абхазии.....	617

Анисимов Сергей Сергеевич
КАВКАЗСКИЙ КРАЙ

Редактор А. Я. Дбар
Верстка С. И. Садзба
Компьютерный набор Е. Г. Гегия

Формат 60x90 1/16
Тираж 300 экз.

