

Министерство культуры Краснодарского края
Государственное бюджетное учреждение культуры Краснодарского края
«Краснодарский государственный историко-археологический музей-заповедник им. Е.Д. Фелицына»
Управление государственной охраны объектов культурного наследия Краснодарского края
Муниципальное бюджетное учреждение культуры «Геленджикский историко-краеведческий музей»
ООО «Кубаньохранкультура»
ООО «Западно-Кавказская Археологическая Экспедиция»

VII
«АНФИМОВСКИЕ ЧТЕНИЯ»
ПО АРХЕОЛОГИИ
ЗАПАДНОГО КАВКАЗА



КРАСНОДАР
2017

ОПРЕДЕЛЕНИЕ ГРАНИЦ ДРЕВНЕЙ КРЕПОСТИ В ЦЕНТРЕ СОЧИ ПО МАТЕРИАЛАМ АРХЕОЛОГИЧЕСКИХ И ИСТОРИОГРАФИЧЕСКИХ ИССЛЕДОВАНИЙ

Территория Сочи богата археологическими памятниками. Но имеющиеся письменные источники часто сообщают об уже утраченных ныне сооружениях, локализовать и датировать которые сейчас, увы, невозможно по причине их полного разрушения и уничтожения. До недавнего времени такая ситуация наблюдалась и с канувшими в Лету древними постройками в центре города Сочи.

Долгое время считалось, что самое древнее сохранившееся сооружение исторического центра Сочи – крепостная стена форта «Александрия», заложенного 21 апреля 1838 г. (с мая 1839 г. переименованного в форт Навагинский), на том самом месте, где ныне расположены всем знакомые здания собора Михаила Архангела и Сочинского маяка. Строил форт Кавказский саперный батальон под командованием капитана Гернета. Камень-ракушечник для возведения крепостных стен доставлялся морем из Крыма. Со стороны впадения реки Сочи в море, на месте нынешнего маяка, была построена каменная башня в 3 яруса с отверстиями бойниц в каждом. Стена, обращенная к реке, откуда нападение горцев было наиболее вероятным, была сложена блоками из керченского ракушечника, прочие стены были из кольев, хвороста, земли и деревянных брусьев. Следует отметить, что вышперечисленные данные можно найти в десятках изданий и интернет-ресурсах, но существуют и некоторые факты, которые позволяют по другому взглянуть на прошлое исторического ядра города Сочи.

Разрозненные сведения очевидцев, побывавших Сочи в XIX в., говорят о том, что на месте форта «Александрия» располагалась древняя крепость. Первым упоминает о ней в своих дневниках английский разведчик Джеймс Бэлл, посетивший эти места дважды в 1837 и 1838 гг. и присутствовавший при высадке русского десанта в долине реки Сочи. Описание живописной сочинской долины автор завершает фразой «...широкая крепостная стена, оставшаяся от древней крепости, прикрывает вход в долину со стороны моря» [Бэлл, 2004. С. 8]. Следует отметить, что большинство краеведов и историков полагали, что Джеймс Бэлл описывал развалины крепости Мамай-Кале, которая находится в 4–5 км к северо-западу. Однако Джеймс Бэлл не одинок в своих сообщениях.

В книге В.И. Ворошилова «История убыхов» изложение высадки русского морского десанта в устье реки Сочи было сделано после глубокого анализа и изучения документов очевидцев тех исторических событий. В описании сказано – «...в низменной части устья реки Сочи вдоль моря проходила полуразрушенная стена старой крепости, дополнительно также укрепленная завалами» [Ворошилов, 2006. С. 194]. Таким образом, в момент высадки русских войск древняя крепость была в последний раз использована по своему непосредственному назначению.

Помимо этого, на плане форта «Александрия» 1838 года (ЦГИА Груз. ССР. Ф-1686, оп. 1, д. 1761, л. 1 копия) были отмечены развалины круглого каменного здания на внутренней территории гарнизона. В.И. Ворошилов писал по этому поводу: «В самом центре его [форта] долго сохранялись развалины круглого, похожего на храм, каменного здания, сложенного из дикого камня, который позже пошел для сооружения фундамента церкви» [Ворошилов, 2006. С. 207].

О развалинах храма на территории форта упоминает и один из первых исследователей Черноморского побережья А.В. Верещагин, осматривавший их в 1873 г.: «...От Даховского укрепления (бывш. форт Навагинский) теперь остались только полуразрушенные стены, бастионы, казармы и посредине площади круглое здание, без купола и крыши, бывшее прежде церковью...» [Верещагин, 1874. С. 38].

Чуть ранее об этом упоминала газета «Кавказ» № 89 от 1 (13) августа 1871 г.: «Вечером, наверху, близ дома, была иллюминация; эффектно были очень развалины церкви внутри бывшего укрепления, от которой остались только круглые стены без купола...» (<http://sochived.info/drevneyshie-sooruzheniya-na-meste-navaginskogo-forta/>).

Известный историограф Прокофий Петрович Короленко в своей статье «Записки по истории северо-восточного побережья Черного моря. Сочи» (1911 г.) писал: «Старожил Тар... рассказывал, что он еще в молодых летах, прибывши в Сочи около 1870 г. застал в развалившейся крепости круглое в середине стен каменное здание, с обвалившимся верхом, сажень в два в диаметре, похожего по стилю строения на храмы древних церквей, имеющих во многих местах Черноморского побережья. ... Эти древние здания, каких много на Кавказе, совсем уже не относятся к постройкам наших инженеров и строителей укреплений на Черноморском побережье... Время пощадило эти древние сооружения, но не пощадили их люди. Все каменные стены, храм и башня были разобраны, и из них выстроена церковь, красующаяся и теперь в Сочи, с золотым верхом. ... А что это было древнее городище, тому нет сомнения еще и потому, что за стенами бывшего русского укрепления на востоке заметны еще и теперь во многих местах бывшие рвы и валы древних сооружений».

Как видно из приведенных скудных данных, еще в недавнем прошлом на территории исторического ядра современного Сочи сохранялись следы древних крепостных стен и храма. Внимательный анализ работы П.П. Короленко показывает, что древние крепостные стены практически везде находились за пределами форта, то есть форт Александрия был построен внутри древней крепостной территории.

В описаниях П.П. Короленко важен факт указания на то, что «...уцелели только до настоящего времени при земле признаки былых каменных стен, с разных сторон, то в один, то в два ряда с небольшими между ними промежутками...» [Короленко, 1911. С. 17–18]. Именно факт наличия двух рядов каменных стен, который противоречит всем известным планам форта «Александрия», говорит о том, что границы двух крепостей местами находились в непосредственной близости, а на некоторых участках, возможно, стена русского форта могла попросту быть продолжением фундамента средневековой стены.

В своей работе П.П. Короленко приводит отрывок из военных архивных документов, которому, по странному стечению обстоятельств, ранее никто не уделял внимание, где описан факт наличия древних каменных стен крепости в тот момент, когда форт «Александрия» был уже построен: «...Черкесы прошлой осенью и наступившей весной постоянно тревожили крепостной гарнизон, не давая людям ни днем, ни ночью покоя. Пользуясь северо-восточной горой, господствовавшей над крепостью на дальний ружейный выстрел, они постоянно пускали пули в крепость, но к счастью людей никого не убили; этому, вероятно, способствовали высокие каменные стены, очевидно древней постройки. Напротив, вне крепости в прикрытии пастбищ при происходивших перестрелках с горцами гарнизон постоянно терял людей...» [Обозрение Черноморской береговой линии, представленное военному министру при рапорте 26 апреля 1839 года, № 9. Кубан. воин. архив, опись черномор. береговой линии. Дело 1839 г., № 47].

Таким образом, рапорт однозначно сообщает, что древняя стена располагалась за пределами форта Александрия. Но, увы, имеющиеся документальные сообщения ранее не были подкреплены ни одной археологической находкой. Крепость как будто бесследно исчезла, и этот факт констатировали все исследователи древнего Сочи.

Развитие событий сильно ускорило начавшееся в Сочи олимпийское строительство. Поскольку город превратился в одну огромную стройку, оставалось только постоянно проводить мониторинг строительных траншей, прокладываемых через описываемую территорию, изучая и фиксируя наличие культурных слоев. В основном это были дореволюционные булыжные мостовые, находившиеся на глубинах до пятидесяти сантиметров ни-

же уровня современного асфальта. Одна из траншей неуклонно продвигалась к историческому центру – остаткам форта «Александрия».

И вот, 2 апреля 2013 года, при прокладке теплотрассы на улице Орджоникидзе, с восточной стороны бывшего форта, на двухметровой глубине обнажилась древняя каменная кладка на известковом растворе. Очевидно, что мощная стена толщиной около метра имела фортификационное назначение. Оперативно были взяты образцы известкового раствора древней стены, которые были отправлены в лабораторию НИИ археологии г. Москвы.

Двумя неделями позже, с северо-западной стороны форта, в 25 м ниже сохранившегося фрагмента стены укрепления по адресу ул. Москвина, 7, был обнаружен прекрасно сохранившийся и обнаженный при оседании грунта угловой фрагмент стены квадратической кладки. Известковый раствор с этого участка также был отправлен в НИИ археологии. Исследование состава представленных образцов, проведенное 22.04. 2014 г. д.т.н., к.х.н, г.н.с. ИМЕТ РАН и н.с. ИА РАН Г.Ю. Юрковым и к.и.н, с.н.с. ИА РАН Г.В. Требелевой, показало идентичность раствора в найденных фрагментах стен по улиц Орджоникидзе и Москвина, а также подтвердило факт древности кладки. Результаты исследований были изложены в докладе «Локализация порта Сочи на средневековых компасных картах и материальные свидетельства» на IV Абхазской международной археологической конференции, посвященной памяти Л.Н. Соловьева, проходившей с 27 по 29 ноября 2013 г. в г. Сухуме [Кизилов, Кондряков, 2013. С. 56–58].

Найденный фрагмент крепостной стены был поставлен на охрану государства Администрацией Краснодарского края и признан остатком древней крепости в самом сердце города Сочи. Управлением государственной охраны объектов культурного наследия Краснодарского края оформлена учетная карта археологического объекта с присвоением регистрационного номера 23144070003.

Исходя из этого, встала задача по определению границ древней крепости и соотношении их с границами форта «Александрия», чтобы окончательно исключить принадлежность найденных фрагментов стен конструкции форта. Для этого было необходимо нанести границы русского укрепления на современную карту центра Сочи. Имеющиеся архивные планы и размеры форта позволили отрисовать его план, но окончательно привязать к карте не получалось, так как на тот момент был известен только прямой участок стены форта во дворе по ул. Москвина, 7, который примыкает к дому дореволюционного успешного предпринимателя, инвестора-строителя Иоанна Политиди, построенному в 1911 году. Больше ста лет это здание хранило свои тайны. Однако, во время ремонтных работ выяснилось, что одна из стен цоколя дома есть не что иное, как продолжение стены форта «Александрия», построенной из привозного керченского камня-ракушечника. Каково же было наше удивление, когда мы обнаружили, что несущие колонны здания построены из вторично использованных квадр. Эти блоки строители начала XX-го века взяли на развалинах древней крепости. Квадратические блоки сделаны из местного песчаника, а не из керченского ракушечника, и полностью идентичны найденным ниже по склону. Таким образом, оказалось, что дом состоит из материалов трех разных эпох, что само по себе уникально.

В глубине подвала здания, в самом дальнем юго-восточном углу была обнаружена мощная привратная колонна форта, внешней частью выходящая на поворот дороги по улице Москвина. Эта дорога была построена еще в XIX веке, что подтверждает булыжная мостовая, которая находится сейчас под полуметровым слоем асфальта (обнаженная при прокладке траншеи во время олимпийского строительства), а, следовательно, совпадает со старой дорогой, которая входила в форт от пристани. Таким образом, появилась необходимая точка отсчета для точной привязки к местности границ форта «Александрия». В результате проведенной работы выяснилось, что оба фрагмента древних стен не попадают в границы бывшего форта и находятся за его пределами (рис. 1).

Помимо обнаруженных фрагментов крепостных стен, уточнению границ древней крепости способствовали массовые находки обнажившегося в ходе олимпийского строительства подъемного материала. Так, значительное количество артефактов дала траншея под силовой электрокабель, проложенная в рамках реконструкции коммуникаций между ресторанным комплексом «Каскад» и зданием Казначейства. Отвалы грунта из траншеи подняли на поверхность в большом количестве кирпичи-плинфы, осколки черепицы и керамической посуды. Наиболее интересной, по нашему мнению, стала находка фрагмента древней амфоры. По характерным контурам можно предположить, что найденный фрагмент – ножка, по которой, возможно, удастся в будущем датировать этот потревоженный строителями культурный слой.

В декабре 2016 года под основанием ограды сочинского Собора Михаила Архангела, в обрывной осыпи со стороны киноконцертного зала «Фестивальный» был обнаружен открытый участок обнаженного оползнем культурного слоя, предположительно эпохи средневековья. Вымытые дождем и ветром осколки керамики в большом количестве скатились по склону на прилежащие газоны и в ливневую канаву. Сам слой просматривается пунктирными фрагментами на протяжении десятка метров по горизонту. Он находится на глубине около шестидесяти сантиметров от нынешнего уровня почвы на территории храма. Также было обнаружено несколько фрагментов подобной керамики и с противоположной стороны возвышенности на оползневом участке улицы Москвина (рис. 2).

Весь подъемный материал, найденный на территории древней крепости Сочи, фиксировался на карте местности (рис. 3).

Интересную информацию о следах древней крепости дало изучение архивных материалов по форту Александрия. На «Плане вновь возводимому укреплению при устье реки Соча-Пста...» за его пределами показано наличие некоего архитектурного сооружения. Вероятно, картограф запечатлел часть древней стены и фрагмент башни (рис. 4), которые упоминаются в вышеприведенном рапорте от 26 апреля 1839 г. Это сооружение попадает как раз на линию, соединяющую форт с вершиной горы Батарейка, то есть оно вполне могло препятствовать обстрелу горцами территории форта со стороны северо-восточной горы.

Также интересный результат дало изучение карты диспозиции судов на Сочинском рейде при высадке десанта 13 апреля 1838 г. [Ворошилов, 2006. С. 193] (рис. 5).

На схеме указан странный объект под литерой «Д» – «Памятники». При привязке карты к реальному рельефу местности выяснилось, что масштаб на рассматриваемой копии документа ошибочно дан в метрах, тогда как в то время использовались футы. После корректировки масштаба карта хорошо «села» на современный рельеф, что позволило определить размеры объекта «Д» порядка 8 м, что вписывается в характерные размеры крепостных башен. Вполне вероятно, что объект «Д» на схеме представляет собой как раз развалины угловой крепостной башни.

Изучив полученный материал, с учетом принципов древней фортификации, документальных свидетельств и фактических археологических находок, стало возможным наметить контуры древней крепости на современной карте центра города. Предварительные результаты работы были представлены на Международной археологической конференции, посвященной 75-летию Ю.Н. Воронова, в г. Сухуме в ноябре 2016 г. Дальнейшие исследования позволили откорректировать границы территории крепости, периметр которой был разделен на пять участков (рис. 6).

Участок А–В:

– проходит по северо-западному краю плато, где расположена территория Сочинского маяка и далее, по траверсу, продолжается до лестницы «Эллинского спуска».

Участок включает в себя засыпанный землей прямой участок древней стены, который, по словам старожилов, еще был виден в середине XX в. Строительных работ на этом участке не проводилось, что имеет перспективы для будущих исследований. На этом

VII «АНФИМОВСКИЕ ЧТЕНИЯ» ПО АРХЕОЛОГИИ ЗАПАДНОГО КАВКАЗА

участке на территории маяка были найдены тесаные облицовочные квадраты из местного песчаника. Большую помощь в исследовании территории Сочинского маяка оказал его директор В.Е. Занилов.

В западной части участка А–В расположен найденный угол стены с квадратической кладкой (учетная карточка № 23144070003);

Участок В–С:

– проходит от лестницы «Эллинского спуска», далее по краю плато мимо южной границы ресторанного комплекса «Каскад» с выходом к началу Мамонтовского спуска (Курортный проспект). На участке, граничащем с комплексом «Каскад», было найдено большое скопление плинфы и керамики, а восточная граница участка оканчивается вероятной крепостной башней, обозначенной на плане форта Александрия;

Участок С–D:

– идет от крепостной башни на юго-юго-запад и включает в себя найденный в строительной траншее фрагмент стены из камня на известковом растворе. Остатки кладки по обеим сторонам траншеи, шириной 4 м, задают линию направления древней стены от точки С к точке D. Используя имеющиеся овраги как естественные крепостные рвы, древние строители, опоясав ровное плато стенами, замкнули ее на этом единственном уязвимом ровном участке мощной стеной;

Участок D–E:

– согласно фортификационным правилам стена повторяет очертания расположенного здесь бывшего Турецкого оврага. В середине этого участка были найдены описанные выше фрагменты средневековой керамики. Участок заканчивается угловой башней, показанной на схеме диспозиции судов на Сочинском рейде 13 апреля 1838 г.;

Участок E–A:

Проходит по краю приморского обрыва и также привязан здесь правилами фортификации. Он замыкает крепостную территорию со стороны приморского обрыва. В первой половине XIX в. очевидцами здесь зафиксированы остатки стен.

Полученный таким образом план древней крепости позволил определить ее площадь, составившую порядка 3,6 га, и сравнить ее с площадями известных крепостей эпохи поздней античности и средневековья, расположенных на территории Большого Сочи и Абхазии (рис. 7, табл. 1).

Как видно из представленных данных, Сочинская крепость по площади уступала лишь крепости Питуунт, имевшей территорию в 5,30 гектара, что может говорить о том, что на территории Сочи в древности находился неизвестный до настоящего времени в науке пункт, имевший важное стратегическое и экономическое значение.

Поэтому крайне необходима дальнейшая совместная активная работа с археологами Краснодарского края по исследованию территории Сочинской крепости, а также выявлению в исторических источниках информации, локализующей этот объект в данном месте.

Литература

Верещагин А.В. Путевые заметки по Черноморскому округу. М., 1874.

Ворошилов В.И. История убухов. Майкоп, 2006.

Бэлл Дж. Дневник пребывания в Черкесии в течение 1837–1838 годов. Нальчик, 2004. Т. 2.

Кизилов А.С., Кондряков Н.В. Локализация порта Сочи на средневековых компасных картах и материальные свидетельства // IV Абхазская международная археологическая конференция, посвященная памяти видного археолога Л.Н. Соловьева. Тезисы докладов. Сухум, 2013.

Короленко П.П. Записки по истории Северо-Восточного побережья Черного моря. Сочи // ЗООИД. Одесса, 1911.

VII «АНФИМОВСКИЕ ЧТЕНИЯ» ПО АРХЕОЛОГИИ ЗАПАДНОГО КАВКАЗА

Кавказ. 1871. 1 (13) авг. <http://sochived.info/drevneyshie-sooruzheniya-na-meste-navaginskogo-forta/>

Таблица 1. Площади крепостей, расположенных на территории Большого Сочи и Абхазии

№ п/п	Название	Площадь, га
1	Сочинская крепость	3,55
2	Крепость Годлик (сохранившаяся часть)	2,21
3	Монастырская крепость (с. Монастырь)	0,19
4	Пелухская крепость	0,64
5	Хостинская крепость	0,86
6	Мамай-Кале	0,54–0,83
7	Ачипсинская крепость	2,64
8	Питиунт (кастелла+канаба)	5,30
9	Петра	0,43
10	Лар	0,55
11	Цибилиум	1,36
12	Ахыста	0,48
13	Клычская крепость	0,23
14	Сухумская крепость	1,41

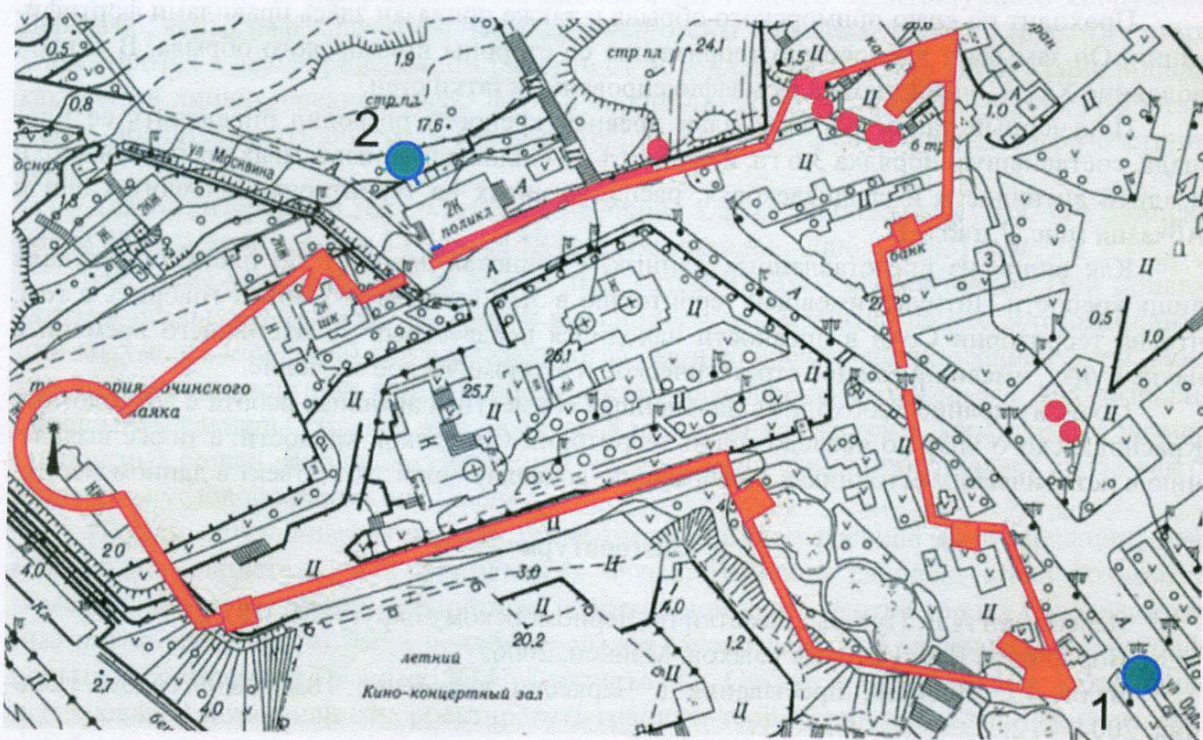
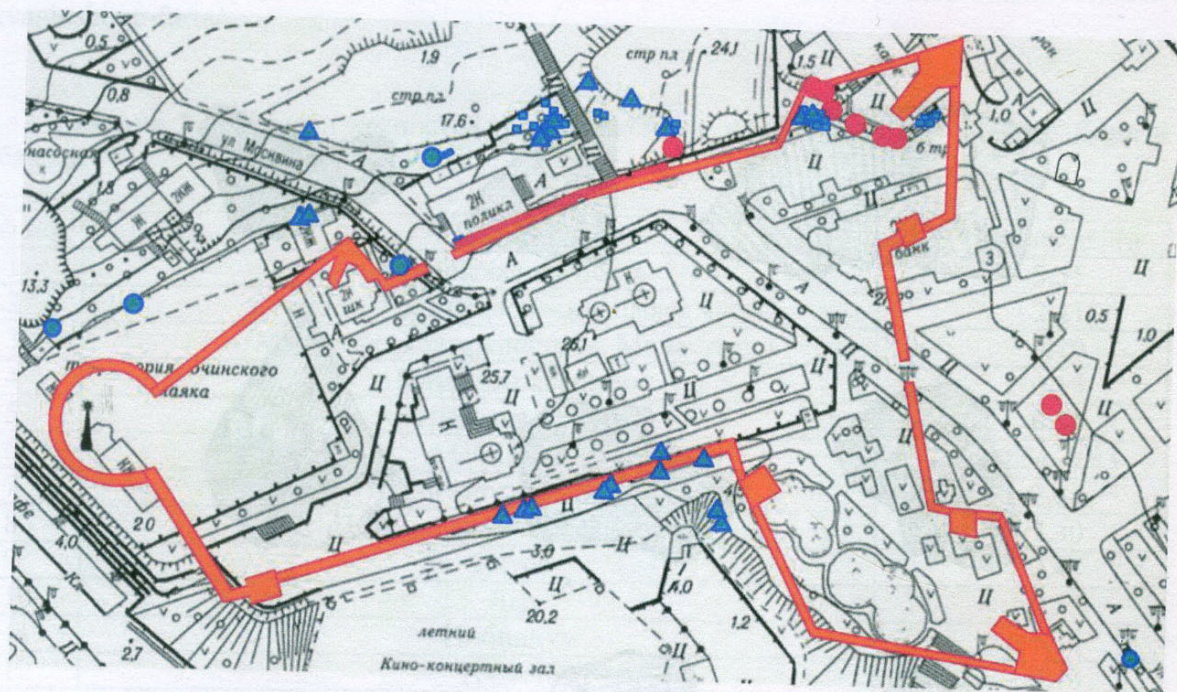


Рис. 1. Границы форта Александрия на современной карте центра Сочи и найденные фрагменты древних стен: 1 – стена в траншее по ул. Орджоникидзе; 2 – угол стены из тесанных квадратов по ул. Москвина (уч. карточка № 23144070003). Красным выделена сохранившаяся стена форта и фрагменты ее блоков.



Рис. 2. Фрагменты средневековых керамических сосудов из исторического центра г. Сочи: 1, 2, 3, 4, 5, 7, 8, 11 – осыпь склона в районе ограды Собора Михаила Архангела; 6, 9, 10 – осыпь склона в районе бывшей поликлиники на ул. Москвина.



- - Архитектурные элементы (фрагменты стен, квадры)
- - Строительные элементы (кирпичи-плинфы, черепица)
- ▲ - Керамика

Рис. 3. Находки на территории крепости Сочи.



Рис. 4. План форта «Александрия» с предположительным фрагментом древней крепости.

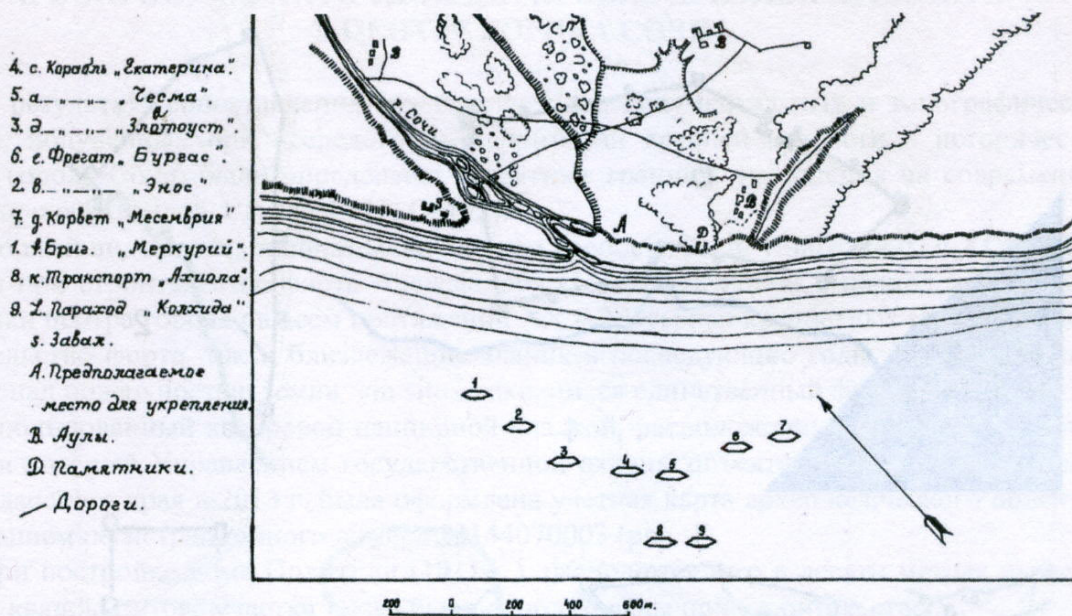


Рис. 5. Диспозиция судов на Сочинском рейде (Сучали) при высадке десанта 13 апреля 1858 г. Рисунок с копии ЦГАВМФ, ф. 243, д. 4715, л. 148.

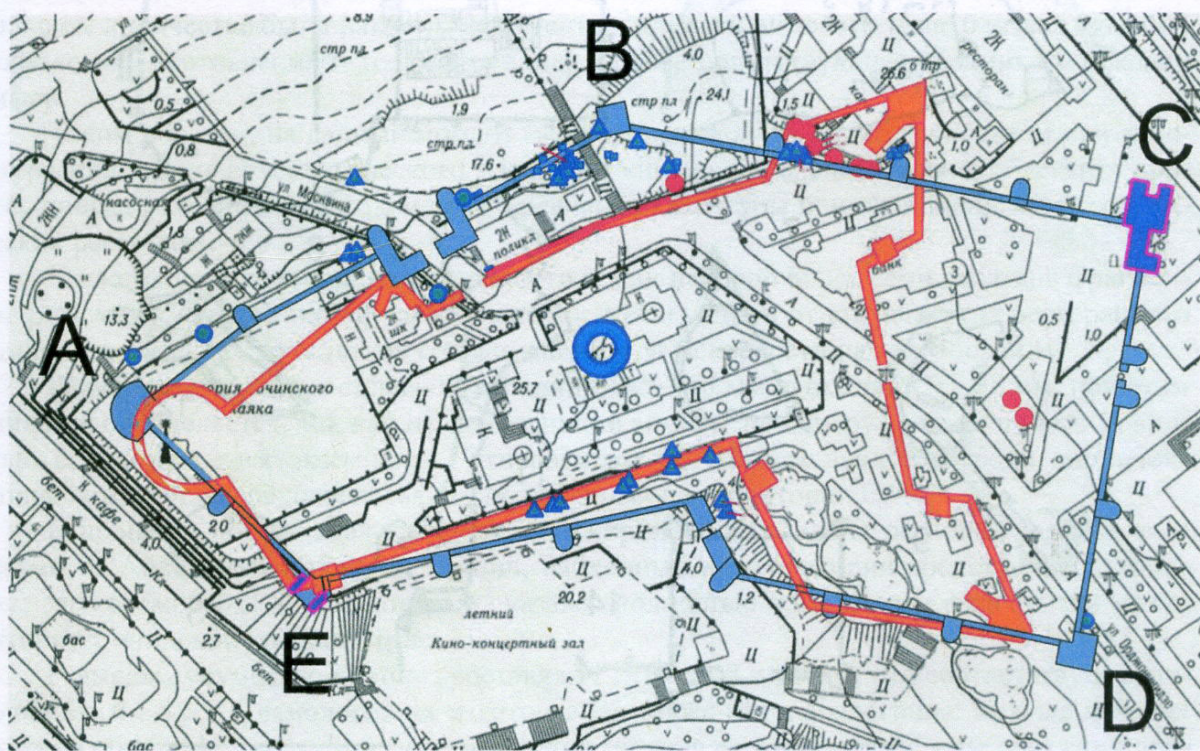


Рис. 6. Предпожительные границы древней крепости и контур форта «Александрия».

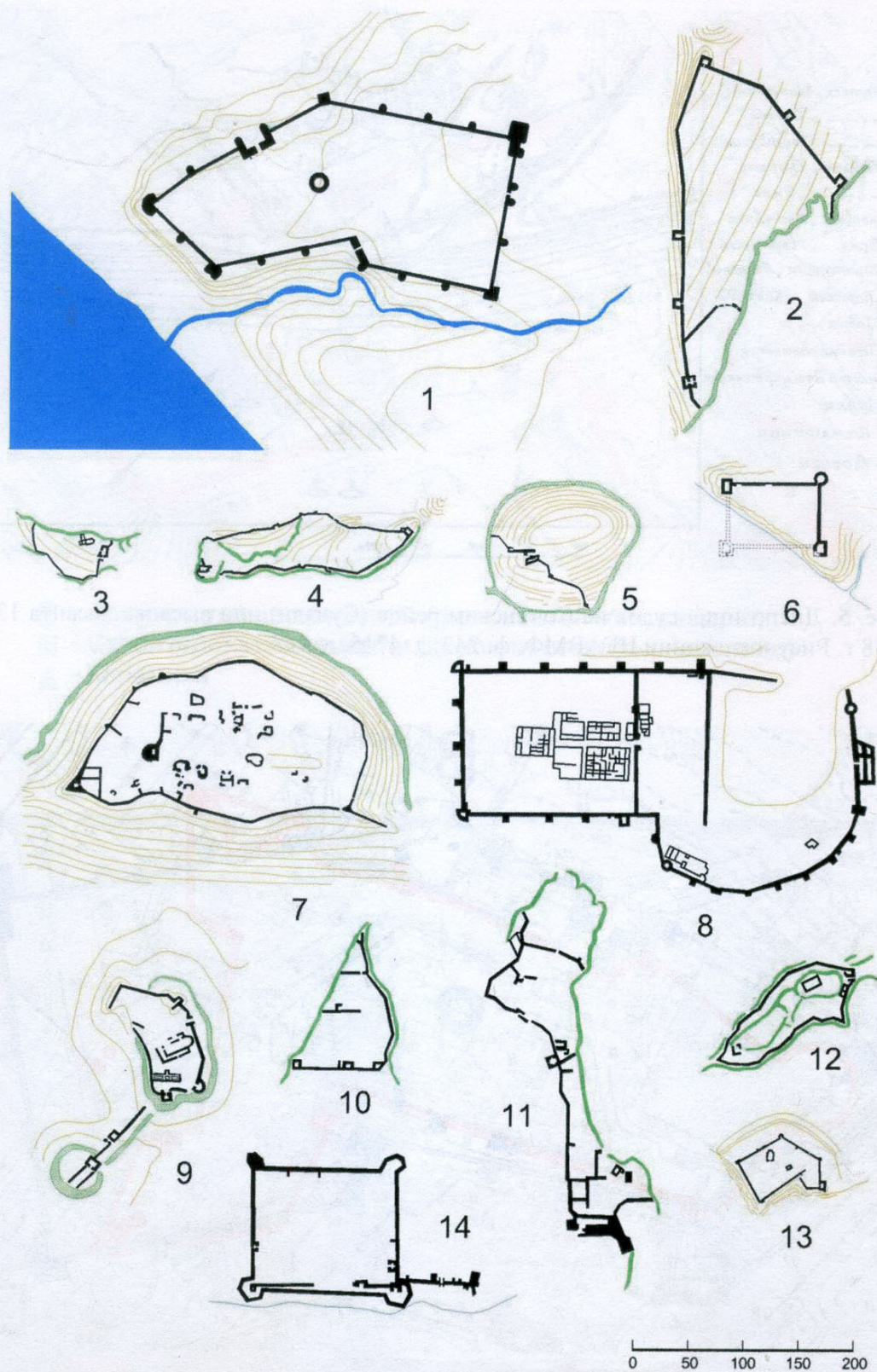


Рис. 7. Сравнение крепостных укреплений, расположенных на территории Большого Сочи и Абхазии (нумерация памятников совпадает с таблицей).