

~~2~~
~~XI~~


3
53

VII
785

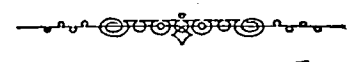


U 326
57

Военно-статистическое
ОБОЗРѢНІЕ
Кубанской области.



Составилъ Генеральнаго Штаба Подполковникъ Корольковъ.



ТИФЛИСЬ.
Типографія Штаба Кавказскаго Военнаго Округа.
1900.

$\frac{A}{XIII} \quad \frac{3}{53} \quad \frac{VII}{785}$

$\frac{U}{57} \quad \frac{326}{57}$

Военно-статистическое
ОБОЗРѢНІЕ
Кубанской области.



Составилъ Генеральнаго Штаба Подполковникъ Корольковъ.



ТИФЛИСЪ.
Типографія Штаба Кавказскаго Военнаго Округа.
1900.



24097-45



2007111440

Весною и лѣтомъ 1900 года были произведены изысканія новыхъ дорогъ въ Черноморской губерніи, при чемъ выяснилась необходимость соединить ихъ съ дорогами Кубанской области. Лучшимъ направлениемъ признана дорога отъ ст. Пссбайской черезъ перевалъ Аишхо, нынѣ совершенно недоступный. Съ проведеніемъ здѣсь дороги по ущелью Лабенка будетъ открытъ выходъ естественнымъ богатствамъ края къ морскимъ портамъ, а легкій доступъ въ урочище Умпырь привлечетъ массы больныхъ въ будущую санаторію.

Въ приложеніи девятомъ показаны главнѣйшія исправленія 5-ти верстной карты, которыми можно пользоваться до выхода новаго изданія этихъ картъ.

Г. Корольковъ.

О Г Л А В Л Е Н І Е.

	Стр.
I. Общій обзоръ Кубанской области	1
II. Главный Кавказскій хребетъ	10
III. Второе параллельное поднятіе.	46
IV. Третье и четвертое параллельныя поднятія и равнинная часть области	59
V. Система р. Кубани	80
VI. Остальныя части рѣки.	132
VII. Черное и Азовскій моря.	143
VIII. Климатъ Кубанской области	153
IX. Естественныя происхожденія	160
X. Населеніе	169
XI. Дѣятельность населенія	210
XII. Пути сообщенія	221

П р и л о ж е н і я:

1. Историческій очеркъ	229
2. Списокъ станицъ и хуторовъ	237
3. Раздѣленіе на полковыя округа	247
4. Списокъ горскихъ селеній	257
5. Остальные населенные пункты	260
6. Средства населенныхъ пунктовъ	263
7. Урожай хлѣбовъ	278
8. Маршруты	287
9. Перечень поправки картъ	345



І.

Общій очеркъ Кубанской области.

Примыкая на Сѣверѣ и Востокѣ къ внутреннимъ частямъ государства, Кубанская область можетъ ожидать вторженія непріятельскихъ силъ въ свои предѣлы только въ юго-западной части, т. е. со стороны морей Чернаго и Азовскаго. Такое вторженіе противника возможно лишь въ случаѣ войны съ коалиціей морскихъ державъ.

Военное
значеніе
области.

Въ этомъ случаѣ можно ожидать небольшихъ десантныхъ операцій противника съ цѣлью отвлеченія нашихъ силъ отъ обороны Новороссійска, который явится главной цѣлью для дѣйствій противника. Захватъ этого порта дастъ непріятелю стоянку для флота и базу для его дальнѣйшихъ операцій, которыя могутъ быть направлены по линіи Владикавказской желѣзной дороги къ г. Екатеринодару. Однако всѣ эти операціи не могутъ быть ведены значительными силами и при ихъ успѣшности не могутъ имѣть рѣшающаго значенія на исходъ борьбы, — другими словами Кубанская область можетъ сдѣлаться лишь второстепеннымъ театромъ войны.

Несравненно большее значеніе Кубанская область пріобрѣтаетъ какъ тыловой районъ, не только по отношенію къ нашему Черноморскому театру, но и по отноше-

цію ко всему Кавказскому театру войны. Въ Кубанской области имѣются значительныя перевозочныя средства, какъ конныя, такъ и воловыя, большое количество рогатаго скота, хлѣба и фуража. Къ сожалѣнію состояніе грунтовыхъ путей области не позволяетъ рассчитывать на правильность сообщеній въ зимніе мѣсяцы, съ Ноября по Апрѣль. Въ это время года дороги становятся на столько грязными, что даже мѣстные жители рѣшаются выѣзжать только при крайнихъ обстоятельствахъ съ рискомъ погубить повозки, лошадей или воловъ.

Границы
Кубанской
области.

Кубанская область лежитъ между $56^{\circ}16'$ и $60^{\circ}25'$ восточн долготы и $46^{\circ}41'$ и 43° сѣверн. широты.

Сѣверная граница области, съ областью Войска Донского, начинается въ *Вѣскомъ лиманъ* и тянется на протяженіи 206 верстѣ. Сначала граница идетъ по естественному рубежу по р. *Ель* и ея притоку р. *Куго-Ель* на протяженіи 184 верстѣ, а далѣе, условно, до р. Егорлыка, на которую она выходитъ въ 2-хъ верстахъ выше селенія *Егорлыкского*, Ставропольской губерніи.

Близъ станицы *Куцевской* границу пересѣкаетъ линія Владикавказской желѣзной дороги, связывающая область съ центромъ Россіи. Къ западу отъ линіи желѣзной дороги пограничная полоса области населена сравнительно густо и прорѣзана многими дорогами. Къ востоку же отъ линіи желѣзной дороги пограничная полоса представляетъ степь, покрытую ковылемъ и почти пустынную. Здѣсь есть лишь небольшіе хутора и ограниченное число дорогъ

Восточная граница области, большею частью условная, тянется отъ р. Егорлыка на югъ, на протяженіи

550 верстѣ, изъ которыхъ 400 верстѣ—со Ставропольской губерней, а остальные 150 верстѣ—съ Терской областью. Въ двухъ мѣстахъ граница пересѣкается линіями желѣзной дороги: вѣтвью къ гор. Ставрополю и главной линіей къ гор. Владикавказу. Грунтовыми дорогами граница пересѣкается, лишь въ немногихъ мѣстахъ, а въ южной части (отъ горы Кумбаши) существуютъ лишь вьючныя и пѣшеходныя тропы.

Южная граница области совпадаетъ съ гребнемъ Главнаго Кавказскаго хребта отъ вершины *Уллуколъ* на протяженіи почти 540 верстѣ, а затѣмъ переходитъ на гребень небольшого отрога, служащаго водораздѣломъ рѣкъ *Сукко* и *Дюрсо*, по которому и достигаетъ берега Чернаго моря, почти на половинѣ разстоянія между городами Новороссійскомъ и Анапой. Южная граница области, особенно въ своей восточной части, принадлежитъ къ числу труднодоступныхъ. Колесныя пути, притомъ плохого качества, встрѣчаются лишь въ западной части, а на остальномъ протяженіи существуютъ только вьючныя и пѣшеходныя тропы. Единственный хорошій путь, пересѣкающій границу, — шоссе изъ г. *Майкопа* къ порту *Туапсе*.

Изъ общей длинны этой границы 200 верстѣ принадлежатъ Кутаисской а остальные—Черноморской губерніи.

Западную границу области составляютъ *Черное и Азовское* моря на протяженіи 350 верстѣ, а считая изгибы береговой линіи болѣе 425 верстѣ. Изъ нихъ около 100 верстѣ принадлежатъ Черному морю, болѣе 40 верстѣ Керченскому проливу и остальное—Азовскому морю. На всемъ протяженіи морской границы

нѣтъ ни одного хорошаго и удобнаго порта, а существуютъ незначительныя пристани въ городахъ *Анапъ, Темрюкъ и Ейскъ*, въ станицѣ *Таманской* и въ хуторѣ *Ахтарскомъ*.

Изъ очерка границы видно, что Кубанская область занимаетъ выгодное географическое положеніе, находясь въ сосѣдствѣ моря и на путяхъ, ведущихъ изъ Центральной Россіи въ Закавказьѣ.

Простран-
ство обла-
сти. Въ описанныхъ границахъ Кубанская область
включаетъ 1685 квадр. географич. миль или 82550
кв. верстъ или 8.585.177 десятинъ. Изъ нихъ
6.765.269 десятинъ принадлежатъ Кубанскому ка-
зачьему войску, 623.245 десят. находятся въ вѣдѣніи
Министерства Земледѣлія и Государственныхъ Им-
уществъ, а остальные земли распределены между горо-
дами, сельскими не казачьими обществами и частны-
ми лицами.

Админист-
ративное
дѣленіе. Въ административномъ отношеніи Кубанская об-
ласть дѣлится на семь отдѣловъ, какъ показано въ
слѣдующей таблицѣ:*)

Название отдѣловъ.	Простран- ство въ десяти- нахъ.	Число всѣхъ жи- телей.	Изъ нихъ каза- ковъ въ %	На 100 десят. прихо- дится жители.	На 1 мужскую душу приход. десятинь.		Административный центръ от- дѣла.
					Всего.	Для казакъ.	
Баталнашин- скій . . .	1.549.700	213.227	35,4	13,7	14,2	13,8	ст. Батална- шинская.
Ейскій . . .	1.275.567	231.120	65,9	18,1	10,9	13,1	г. Ейскъ.
Екатерино- дарскій . .	758.227	173.593	48,5	22,9	8,6	10,1	г. Екатери- нодаръ.
Кавказскій .	939.414	227.916	52,5	24,3	8,1	13,1	ст. Кавказская
Лабинскій .	1.103.953	298.911	45,9	27,0	7,2	13,4	сел. Армавиръ
Майкопскій	1.477.114	241.890	36,0	16,4	11,1	13,6	г. Майкопъ.
Темрюкскій .	1.481.201	314.903	52,8	21,3	9,3	12,2	ст. Славянская
Итого . . .	8.585.177	1.701.560	48,8	19,8	9,0	12,8	

*) Таблица составлена по даннымъ отчета Начальника Кубанской области за 1898 годъ; городское населеніе не включено въ таблицу.

Изъ этой таблицы видно:

1) Наибольшій по пространству Баталпашинскій отдѣлъ въ два раза превосходитъ наименьшій—Екатеринодарскій.

2) Наибольшее число жителей находится въ Темрюкскомъ отдѣлѣ, наименьшее въ Екатеринодарскомъ.

3) Наибольшая плотность населенія въ Лабинскомъ отдѣлѣ, наименьшая—въ Баталпашинскомъ. По плотности населенія Кубанская область занимаетъ одно изъ послѣднихъ мѣстъ въ ряду губерній и областей Россіи. Для того чтобы сравниться въ этомъ отношеніи, на примѣръ съ Московской губерніей, населеніе области должно увеличиться въ четыре раза. Отсюда слѣдуетъ, что вопросъ о малоземельности принадлежитъ далекому будущему и Кубанская область еще долго можетъ принимать переселенцевъ изъ другихъ губерній.

4) Казачье населеніе почти во всѣхъ отдѣлахъ обезпечено землею въ достаточномъ количествѣ.

5) Наибольшее относительное число казаковъ живетъ въ Ейскомъ отдѣлѣ, наименьшее—въ Баталпашинскомъ.

6) Казачье населеніе области составляетъ меньше половины всего населенія (48%) и ему принадлежитъ, кромѣ другихъ преимуществъ, болѣе $\frac{3}{4}$ всей территоріи области (78%). При такихъ условіяхъ казачье населеніе могло бы быстро двигать впередъ свое экономическое развитіе, въ дѣйствительности же оно постепенно бѣднѣетъ тогда какъ пришлое, не казачье, населеніе грозитъ захватомъ экономическаго господства и вызываетъ противъ себя рядъ притеснительныхъ мѣръ.

Отдѣломъ управляетъ атаманъ отдѣла, въ чинѣ Полковника (можетъ быть Генераль-маіоръ). Все казачье населеніе отдѣла подчинено ему какъ въ военномъ, такъ, въ гражданскомъ отношеніяхъ; остальное населеніе подчинено только въ гражданскомъ отношеніи, а города совершенно изъяты изъ вѣдѣнія атамановъ отдѣловъ. Въ военномъ отношеніи атаманъ отдѣла пользуется властью и правами командира бригады, а въ гражданскомъ отношеніи — правами исправника. При немъ находится управленіе отдѣла съ небольшимъ штатомъ офицеровъ и чиновниковъ. Черезъ управленіе отдѣла ежегодно проходитъ 50—80 тысячъ номеровъ бумагъ.

Административные центры отдѣловъ не всегда совпадаютъ съ центромъ территоріи отдѣла, а находятся на ея окраинѣ. Такъ — сел. Армавиръ, центръ Лабинскаго отдѣла, находится въ 5 верстахъ отъ границы съ Баталпашинскимъ отдѣломъ, начальству котораго, чтобы побывать въ ближайшихъ къ Армавиру населенныхъ пунктахъ, приходится ѣхать черезъ Армавиръ. Это неудобство особенно значительно для врачей и судебныхъ слѣдователей, у которыхъ оно отнимаетъ время и увеличиваетъ расходы казны.

Общій обзоръ

Поверхность Кубанской области, по ея свойствамъ, можно раздѣлить на пять частей:

1) Сѣверо-Кубанская равнина, простирающаяся къ сѣверу отъ р. Кубани — имѣетъ паденіе на западъ и сравнительно мало орошена степными рѣками, протекающими по неглубокимъ балкамъ.

2) Прикубанская равнина, простирающаяся къ югу отъ р. Кубани — имѣетъ паденіе на сѣверъ и

хорошо орошается горными рѣками, изъ которыхъ нѣкоторыя образуютъ болота при своихъ устьяхъ.

3) Крайняя восточная часть области, расположенная на Ставропольскомъ плоскогорьѣ, представляетъ холмистую страну, кото раяна сѣверо-востокъ сливается съ равниной, а на югѣ примыкаетъ къ отрогамъ Кавказскихъ горъ.

4) Таманскій полуостровъ представляетъ равнину, пересѣченную 6-ю параллельными цѣпами холмовъ, изъ которыхъ многіе проявляютъ вулканическую дѣятельность. извергая изъ небольшихъ кратеровъ грязь.

5) Южная часть области заполнена системой Кавказскихъ горъ. Это исключительно гористая страна.

Кавказскія горы принадлежатъ къ разряду такъ называемыхъ складчатыхъ горъ, образовавшихся въ эпоху охлажденія земной коры. Въ предѣлахъ области такихъ складокъ образовалось четыре, почти параллельныхъ между собой.

Южная складка — Главный Кавказскій хребетъ. Онъ начинается отъ горы Уллуколъ и тянется до мыса Исусуцъ. Вторая складка начинается хребтомъ Абышира-Ахуба и продолжается ребтами Магиша, Тхачъ, Дудугушъ, Гуама, Оплененъ, Котхъ и Пшафъ и заканчивается холмами Инешукъ. Третья складка начинается горнымъ кряжемъ Джегутаиръ и слѣдуетъ въ видѣ массивовъ Джангура, Шисса, Шолохъ, Геригемъ и заканчивается невысокими Майкопскими горами. Четвертая складка начинается горами Гусчаджи и продолжается черезъ Эльбурганъ и Пазада, заканчиваясь Джелтимесскими горами.*)

*) Стебницкій. Географическіе замѣтки о восточной части Закубанскаго края. Стр. 264—265.

Эти складки земной коры или параллельныя поднятія имѣютъ общія свойства: а) высота ихъ по мѣрѣ удаленія на западъ — уменьшается; б) сѣверная складка короче и ниже прилегающей къ ней южной; в) южные скаты круче сѣверныхъ.

Послѣ образованія этихъ складокъ рядъ геологическихъ переворотовъ нарушилъ ихъ правильность, образовавъ многочисленные сдвиги, сбросы и трещины. Въ это же время былъ выдвинутъ трахитоконусъ Эльбруса достигающій высоты 8000 фут., черезъ прорывъ въ кристаллическихъ сланцахъ. вый Ледниковый періодъ и связанные съ нимъ періодическія наводненія еще болѣе нарушили правильность складокъ, которые превратились въ рядъ хребтовъ и отдѣльныхъ горныхъ массивовъ.

Кубанская область орошается системою рѣки Кубани и многими степными рѣчками. При своихъ устьяхъ они образуютъ лиманы, болота и озера, что составляетъ характерную особенность морского побережья области.

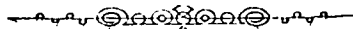
Въ климатическомъ отношеніи Кубанская область находится въ благопріятныхъ условіяхъ. Она лежитъ въ умѣренномъ поясѣ и въ ней могутъ произростать всѣ культурныя и некультурныя растенія Европы. Топографическія особенности дѣлаютъ климатъ области разнообразнымъ, какъ по количеству влаги и тепла, такъ по силѣ и продолжительности вѣтровъ. Наибольшее значеніе принадлежитъ восточному и сѣверо-восточному вѣтрамъ: лѣтомъ они приносятъ жару и сухость, а зимою — стужу.

Почва области — почти всюду — черноземъ, отличающійся плодородіемъ и замѣчательной выносливостью

къ засухамъ, что зависитъ отъ лёссовой подпочвы, имѣющей мощность до 500—600 футовъ.

Въ горахъ находятся залежи полезныхъ ископаемыхъ (уголь, руда и нефть), въ озерахъ — соль; скаты горъ покрыты вѣковыми лѣсами цѣнныхъ породъ, а горныя рѣки легко могутъ быть приспособлены къ сплаву; на горныхъ лугахъ произрастаютъ кормовыя травы, обезпечивающія скотоводство; воды области изобилуютъ рыбой.

Изъ сказаннаго видно, что Кубанская область представляетъ разнообразіе во всемъ: въ устройствѣ поверхности, въ распредѣленіи водъ и въ ихъ качествахъ, въ климатѣ и почвѣ, въ минеральныхъ и растительныхъ богатствахъ, т. е. щедро надѣлена природой. Здѣсь человѣку не надо быть исключительно земледѣльцемъ, въ его распоряженіи находятся разные матеріальныя средства, чтобы двигать свою экономическую жизнь: скотоводство, лѣсное хозяйство, горныя промыслы, садоводство. Кроме того географическое положеніе области способствуетъ сбыту какъ сырыхъ продуктовъ, такъ и фабрикатовъ.



II.

Главный Кавказскій хребетъ.

Главнымъ или Становымъ Кавказскимъ хребтомъ называютъ горную цѣпь, идущую на протяженіи почти 1100 верстъ отъ Апшеронскаго полуострова до гор. Анапы. Этотъ хребетъ нигдѣ не прорванъ водами и всюду является водораздѣльнымъ. Гребень этого хребта въ западной его части почти на протяженіи 540 верстъ служитъ границей Кубанской области. Сѣверные скаты его на этомъ участкѣ входятъ въ предѣлы области.

Характерными особенностями Главнаго Кавказскаго хребта можно считать: а) постепенное и правильное пониженіе его высоты отъ середины къ концамъ; б) пропорціональное увеличеніе его ширины, считая отроги и контрфорсы, съ увеличеніемъ его высоты. Измѣняясь по ширинѣ и высотѣ, хребетъ измѣняетъ и свои свойства. а потому описывается по участкамъ начиная съ запада.

Хребетъ
Семисамъ.

Главный Кавказскій хребетъ начинается у береговъ Чернаго моря мысомъ *Иссунъ* въ 5-ти верстахъ южнѣе гор. Анапы. Этотъ мысъ представляетъ почти отвѣсную стѣну, высотойю около 900 фут. Отсюда Главный хребетъ, подъ названіемъ горъ Семисамъ въ видѣ вала, шириною въ 3—5 верстъ, тянется въ вос-

точномъ направленіи на 9 верстѣ; а затѣмъ дугообразно уклоняется на юго-востокъ къ вершинѣ *Сарачай* *) за которой образуетъ пологую сѣдловину до 2 верстѣ длиною. Эта сѣдловина связываетъ хребетъ Семисамъ съ хребтомъ *Маркотхъ*.

Средняя высота хребта Семисамъ около 1000 фут. Вершины его незначительно поднимаются надъ гребнемъ (гора Первальная—1208 фут.) и только вершина Сарачай достигаетъ 1890 фут. Сѣверные и южные скаты хребта довольно пологи; первые—безлѣсны, а вторые—лѣсисты.

На сѣверъ хребетъ отдѣляетъ короткіе и широкіе контрфорсы, раздѣленные неглубокими балками съ пологими берегами. На югъ отъ хребта отходитъ болѣе значительный отрогъ; онъ начинается между истоками рѣкъ Суккѣ и Дюрсѣ, служитъ имъ водораздѣломъ и достигаетъ берега моря, гдѣ оканчивается невысокими бѣлыми скалами. По гребню этого отрога проходитъ граница Кубанской области, такъ что въ ея предѣлахъ находятся западные его скаты. Они довольно пологи, покрыты лѣсомъ и состоятъ изъ ряда контрфорсовъ, доходящихъ до моря и идущихъ въ западномъ направленіи. Наибольшій изъ нихъ—сѣверный. Онъ называется горами *Навагиръ* и мало уступаетъ хребту Семисамъ по высотѣ. Образую своими скатами лѣвый бокъ долины р. Суккѣ, хребетъ оканчивается на берегу моря мысомъ *Утришъ*.

Черезъ хребетъ Семисамъ проходятъ пути:

1) Изъ гор. Анапы черезъ селеніе Павловку въ имѣніе Суккѣ колесная дорога по песчанно-глинистому грунту.

*) На 5-ти версти. картѣ названа Серегай.

2) Изъ станицы Раевской въ удѣльное имѣніе Дюрсо — тропа для верховаго и пѣшеходнаго сообщенія.

3) Изъ станицы Раевской въ гор. Новороссійскъ — плохая колесная дорога съ крутыми спусками и подъемами. Дорога проложена черезъ сѣдловину восточнѣе горы Сарачай. На нее выходятъ колесныя дороги изъ станицъ Верхне-Баканской и Натухайской

Хребетъ
Маркотхъ.

Хребетъ Маркотхъ сначала образуетъ небольшую дугу выпуклостью на сѣверѣ, а затѣмъ тянется въ юго-восточномъ направленіи, параллельно морскому берегу (вдоль Цемесской бухты,) а далѣе направляется къ перевалу Бабича. Среднюю высоту хребта можно принять въ 1800 фут.; *) ширина хребта вначалѣ около 3-хъ верстъ постепенно расширяется до 8 верстъ. Внѣшній видъ хребта Маркотхъ представляетъ рядъ конусообразныхъ вершинъ до 2276 ф. высотой, соединенныхъ скалистымъ гребнемъ, на которомъ находятся нѣсколько значительныхъ пониженій. Скаты хребта покрыты дровянымъ лѣсомъ, среди котораго встрѣчаются небольшія луговыя поляны.

Въ своей западной части, Маркотхъ прорѣзывается тоннелемъ (малый тоннель) Новороссійской желѣзно-дорожной вѣтви, длиною около $\frac{1}{4}$ версты, на высотѣ почти 1000 футъ надъ уровнемъ моря. Кромѣ многочисленныхъ короткихъ контрфорсовъ, хребетъ Маркотхъ отдѣляетъ къ сѣверу *три* значительныхъ отрога.

1) Самый западный отходитъ восточнѣе тунеля въ главномъ хребтѣ и тянется дугообразно къ станицѣ Верхне-Баканской, а затѣмъ развѣтвляется *на три вѣтви*: одна тянется на западъ, къ берегу моря и заканчивается *Султанской горой* (504 ф. выс.), вторая

*) Кузьминъ-Караваевъ, Черноморскій округъ Ч. I. стр. 18.

направляется на сѣверо-западъ и заканчивается на берегу рѣки *Джигги* отвѣсной глиняной стѣной въ 3—8 саж. высоты; третья вѣтвь направляется на сѣверъ и своими отрогами доходитъ до станицы *Варениковской*.

Между хр. Семисамъ и первой вѣтвью отрога образуется широкая длина р. *Котлямича*, которая ближе къ берегу моря образуетъ значительное болото. Между первой и второй вѣтвями отрога находится не широкая долина р. *Гостагай*. Сѣверный скатъ второй вѣтви, а равно и скаты третьей вѣтви, обращенные къ р. *Кубани*, изрѣзаны неглубокими балками, на днѣ которыхъ текутъ болотистые ручьи, пересыхающіе лѣтомъ.

Скаты этого отрога большею частью покрыты дровянымъ лѣсомъ, среди котораго встрѣчаются поляны, разчищенные подъ пашни, или табачныя плантаціи. Въ западной половинѣ скатовъ лѣса отсутствуютъ и ихъ мѣсто занимаютъ кустарники, пашни и луга.

Вскорѣ послѣ отдѣленія отъ хребта *Маркотхъ*, описанный отрогъ прорѣзанъ тоннелемъ (большой тоннель) Новороссійской желѣзной дороги, длиною около $\frac{3}{4}$ версты.

2) Второй, средній, отрогъ тянется между рѣками *Баканъ* и *Адагумъ*; 3) третій отрогъ — восточный — тянется между рѣками *Адагумъ* и *Абинъ*, образуя близъ своей середины значительную вершину *Свинцовую*, достигающую высоты 2232 ф. Оба эти отрога сходны между собой; скаты ихъ покрыты дровянымъ лѣсомъ. Они отдѣляютъ отъ себя незначительныя вѣтви, раздѣленные небольшими, болотистыми балками.

Кромѣ желѣзнодорожнаго пути, хребетъ Маркотхъ пересѣкаютъ: 1) плохая колесная дорога изъ станицы Верхне-Баканской въ селеніе Владиміровку.

2) Шоссе изъ станицы Крымской въ гор. Новороссійскъ черезъ Неберджаевскій перевалъ въ 1225 фут. высотой *). Съ проведеніемъ желѣзной дороги это шоссе потеряло свое значеніе и постепенно приходитъ въ негодность. Въ послѣднее время шоссе нѣсколько исправлено средствами жителей станицы Неберджаевской.

3) Плохая колесная дорога изъ станицы Шапсугской вверхъ по ущелью р. Адегоа черезъ Вельяминовскій перевалъ въ 1190 фут. высотой **) въ сел. Кабардинку. Эта дорога была разработана войсками отряда Генерала Вельяминова еще въ 30-хъ годахъ и сохранилась лишь въ скалистыхъ мѣстахъ.

4) Плохая колесная дорога изъ станицы Шапсугской по ущелью р. Шапсужки (Схобеди) черезъ перевалъ Бабича, высотой около 1800 фут. Дорога проходитъ по сѣдловинѣ, соединяющей хребетъ Маркотхъ съ слѣдующимъ хребтомъ Кецегуръ.

Хребетъ
Кецегуръ.

Отъ сѣдловины, называемой мѣстными жителями *переваломъ Бабича*, Главный Кавказскій хребетъ принимаетъ названіе *Кецегуръ* или *Кецехуръ* и тянется въ юго-восточномъ направленіи къ вершинѣ *Папай*. Высота хребта Кецегуръ постепенно возвышается въ восточномъ направленіи; среднюю высоту хребта можно принять около 2300 фут. а немногія вершины достигаютъ 2723 фут.. *) Длина хребта около 45 верстъ; ширина отъ 5 до 8 верстъ. Сѣверные скаты довольно пологи, покрыты глинистымъ и черноземнымъ слоємъ;

*) Кубанскій сборникъ, т. IV, ст. I-я, стр. 28.

**) Кузьминъ-Караваевъ Черномор. округъ, ч. I стр. 18.

***) Кубанск. сборникъ, т. IV, ст. I-ая стр. 28.

скаль и камней очень мало. Лѣсная растительность въ изобилии покрываетъ скаты и балки, почему контуры горъ представляются не такими угловатыми, какъ въ хребтѣ Маркотхъ.

На сѣверъ хребетъ отбрасываетъ нѣсколько контрфорсовъ, раздѣленныхъ балками, и полого спускающимися къ берегамъ р. Абинъ.

Не доходя вершины Папай, гребень хребта образуетъ значительную сѣдловину, называемую Михайловскимъ переваломъ. *)

Черезъ хребетъ Кецегуръ существуютъ нѣсколько тропинокъ для пѣшеходовъ и охотниковъ. Единственная дорога черезъ хребетъ проходитъ по названной выше сѣдловинѣ. Она идетъ изъ станицы Эриванской по долинѣ р. Абинъ черезъ сел. *Мало-Греческое*, **) къ Михайловскому перевалу.

До перевала по ней возможно колесное движеніе, а далѣе дорога обращается во вьючную и направляется въ селеніе Папайское.

Отъ вершины *Папай*, Главный Кавказскій хребетъ образуетъ дугу выпуклостью на сѣв.-вост. и длиною около 30 верстъ. Эта дуга заканчивается вершиной *Абинсъ*, отъ которой хребетъ вновь принимаетъ юго восточное направленіе и тянется на протяженіи 35 верстъ къ *Шабановскому* перевалу. Высота хребта постепенно увеличивается съ 2000 фут. и у Шабановскаго перевала достигаетъ 3000 футовъ. ***) Скаты хребта довольно круты, мѣстами скалисты, изрѣзаны многочисленными балками съ обрывистыми берегами

Хребетъ
Папай-
Абинскій

*) Кузьминъ-Караваявъ, Черномор. округъ ч. I стр. 28.

**) Это селеніе представляетъ остатки станицы Мингрельской, переселенной на равнину; оно населено греками и армянами.

***) Кубанскій сборн. т. IV, ст. I-ая, стр. 4.

и поросли строевымъ лѣсомъ, перепутаннымъ дикимъ виноградомъ и хмѣлемъ. Вотъ почему черезъ хребетъ нѣтъ поперечныхъ путей и онъ принадлежитъ къ числу трудно проходимыхъ.

На сѣверъ хребетъ отдѣляетъ *четыре* отрога:

1) Водораздѣльный кряжъ между рѣками *Абинъ* и *Хабль*; сѣвернѣе станицы Эриванской, этотъ кряжъ переходитъ въ цѣпь холмовъ тянущихся въ западномъ направленіи.

2) Отрогъ, отходящій отъ вершины Папай прямо на сѣверъ у вершины *Убинъ* (2370 ф. высот.) раздѣляется на двѣ вѣтви а) западная — сопровождаетъ правый берегъ рѣки *Хабль* и оканчивается небольшими холмами; б) восточная — сопровождаетъ рѣку *Убинъ* и мѣстами образуетъ скалистые обрывы. Между этими вѣтвями лежитъ *Ильская долина*, въ которой обнаружено значительное количество нефтяныхъ залежей.

3) Водораздѣльный кряжъ между рѣками *Убинъ* и *Афипсъ* тянется въ сѣв.-восточномъ направленіи и въ 12-ти верстахъ образуетъ вершину *Соберъ-Оашъ* (2410 фут.) Эта удлиненная гора хорошо видна изъ Екатеринодара. По черкесскимъ повѣрьямъ на ней собираются вѣдьмы разъ въ недѣлю.

Отъ *Соберъ-Оашъ* кряжъ быстро понижается и раздѣляется на нѣсколько вѣтвей, одна изъ которыхъ соединяется съ холмами *Инешукъ*, составляющими западную оконечность 2-го параллельнаго поднятія.

4) Отъ горы *Афипсъ* почти въ восточномъ направленіи отходитъ кряжъ, который близъ истоковъ рѣки *Безенсъ* раздѣляется на двѣ вѣтви: а) западная тянется между рѣками *Афипсомъ* и *Безенсомъ*, и б) восточная — между рѣками *Безенсомъ* и *Шешемъ*.

Всѣ описанные горные кряжи покрыты лѣсомъ, большею частью строевымъ, за исключеніемъ вершинъ Собрерь-Оашъ, (2410 ф.) Убинъ, 2370 ф.) и Папай (2591 ф.), луговые конусы которыхъ рѣзко выдѣляются на темномъ фонѣ лѣсовъ. Къ сѣверу лѣсъ постепенно переходитъ въ дровяной, а затѣмъ и въ хмеречь, т. е. кустарники, растущіе по остаткамъ лѣса.

Черезъ Папай-Афипскій хребетъ проложены дороги:

1) Вьючная тропа изъ селенія *Шабано-Тхамакхискаго* по ущелью рѣки *Шебша* въ ущелье рѣки *Бжелахо*.

2) Колесная дорога изъ селенія *Шабано-Тхамакхискаго* черезъ Шабановскій перевалъ въ селеніе *Дефанское* и далѣе къ берегу моря, къ пристани *Джубга*. Эта дорога недавно приведена въ исправное состояніе на средства Кубанскаго казачьяго войска *) и служитъ для вывоза лѣса и лѣсныхъ матеріаловъ.

Отъ Шебановскаго перевала Главный Кавказскій хребетъ, тянется въ юго-восточномъ направленіи очень извилистой линіей, такъ что верховья рѣкъ сѣвернаго и южнаго склоновъ сплетаются между собою. Средняя высота гребня не болѣе 3000 фут.; скаты покрыты строевымъ лѣсомъ, сравнительно круты и изрѣзаны глубокими скалистыми оврагами.

Вершины незначительно возвышаются надъ гребнемъ; изъ нихъ выше другихъ: *Цоэшиъ*, *Чистая*, *Зарубка*, *Почепсухо*, *Лысая* (3200 ф.).

Отъ горы Лысой хребетъ принимаетъ восточное направленіи и быстро понижается, образуя черезъ 8—9 верстъ значительную сѣдловину (1343 фут.), называемую Гойтхъ или Гойтинской. Вмѣстѣ съ пониженіемъ хребетъ значительно расширяется, съ 8 верстъ до 16.

*) Отчетъ Начальника Кубан. Области за 1898 г. стр. 24.

На сѣверъ хребетъ отдѣляетъ отроги:

а) Отъ вершины *Цоэтизъ* отходитъ въ сѣв.-восточномъ направленіи лѣсистый кряжъ съ конусообразными вершинами; у мѣстныхъ жителей кряжъ носить названіе *Шабановскихъ горъ*.

б) Отъ вершины *Чистой* отходитъ кряжъ сначала въ сѣверо-восточномъ направленіи, но затѣмъ поворачиваетъ на сѣверъ и вскорѣ переходитъ въ узкій, скалистый, горный перешеекъ, сливающійся съ горнымъ кряжемъ идущимъ отъ береговъ *Шебша* въ юго-восточномъ направленіи къ берегамъ р. *Хорже*.

Этотъ кряжъ образуетъ невысокое плато, южный скатъ котораго скалистъ и обрывистъ, а сѣверный состоитъ изъ ряда контрфорсовъ, раздѣленныхъ неглубокими лѣсистыми оврагами. Эти горы носятъ названіе *Тхаманскихъ горъ* и считались у черкесъ священнымъ мѣстомъ *). Средній изъ названныхъ выше контрфорсовъ, соединяется съ хребтомъ *Пшафъ*, принадлежащимъ 2-му параллельному поднятію.

е) Отъ вершинъ *Чубатой*, *Зарубки*, *Поченсухо* отходятъ короткіе кряжи въ сѣверо-восточномъ направленіи. Они служатъ водораздѣлами лѣвыхъ притоковъ рѣки *Исекунса* и оканчиваются у береговъ этой рѣки невысокими уступами.

г) Отъ горы *Лысой* отходитъ въ сѣверномъ направленіи лѣсистый отрогъ, образуя въ 8—9 верстахъ двѣ вершины, напоминающіе своей формой азіатское сѣдло, почему мѣстные жители и называютъ ихъ Сѣдломъ. Въ 10-ти верстахъ отъ Сѣдла отрогъ раздѣляется на три вѣтви: 1) западная, болѣе низкая, тянется по лѣвому берегу рѣки *Шепенсъ*; 2) средняя, направляется

*) Тха по черкесски божество.

сначала на востокъ, но затѣмъ дугообразно поворачивается на сѣверо-западъ, заполняя своими контрфорсами все пространство между рѣками *Шепенсъ* и *Хотынсъ*. Почти въ серединѣ описанной дуги отходитъ вѣтвь соединяющая этотъ отрогъ съ хребтомъ Котхъ; принадлежащимъ ко 2-му параллельному поднятію, 3) восточная, самая высокая вѣтвь направляется на юго-востокъ параллельно главному хребту и оканчивается у береговъ рѣки *Пишиа* отвѣсными бѣлыми скалами въ 1500 ф. высоту. Черезъ эту вѣтвь, близъ Семиколѣнной горы проходитъ шоссе изъ Майкопа въ Туапсе, черезъ такъ называемый *Елисаветпольскій* переваль, на нѣсколько десятковъ футовъ превышающій Гойтинскій въ главномъ хребтѣ.

На этомъ участкѣ черезъ главный хребетъ продолжены пути:

1) Пѣшеходная тропа изъ сел. *Фанагорійскаго* вверхъ по ущелью р. *Чепсы*, восточнѣе горы Зарубка, въ селеніе *Подхребтовое*.

2) Выючная тропа вверхъ по ущелью рѣки Псекупса черезъ такъ называемый Садовый переваль въ сел. Подхребтовое.

3) Шоссе, хорошо содержимое, изъ города Майкопа черезъ Гойтинскій переваль къ порту Туапсе.

Отъ Гойтинской сѣдловины гребень главнаго Кавказскаго хребта начинаетъ быстро возвышаться, сохраняя восточное направленіе и въ 6—7 верстахъ образуетъ значительную вершину *Индюкъ*, достигающую 4000 фута. высоты. Индюкъ—гора рѣзко отличается отъ сосѣднихъ вершинъ своимъ внѣшнимъ видомъ: лѣсистая пирамидальная вершина круто обрывается на югъ и западъ отвѣсными бѣлыми скалами, имѣющими видъ развалинъ замка.

Отъ Гойтинскаго до Бѣлорѣченскаго перевала.

Отъ Индюкъ — горы, хребетъ вновь принимаетъ юго-восточное направленіе на протяженіи почти 60 верстъ до вершины *Аутль* (6063 ф. высотой), имѣя видъ гигантской зубчатой стѣны, высота которой постепенно увеличивается до 6000 фут. Скатъ хребта крутъ, скалисты; короткіе контфорсы стѣнными стѣнами обрываются въ долину р. *Шиша*; раздѣляющія ихъ короткія и глубокія ущелья густо поросли лѣсомъ, а дно ихъ завалено обломками скалъ. Все это дѣлаетъ хребетъ трудно-доступнымъ.

Отъ вершины *Аутль* Главный хребетъ принимаетъ восточное направленіе почти на протяженіи 25 верстъ, средняя высота гребня увеличивается до 6300 футъ, а отдѣльныя вершины подымаются значительно выше. *Маврикошха* — 6420 фут., *Фиштъ* — 9360 фут. Восточнѣе *Фишта* гребень хребта образуетъ сѣдловину (6249 фут.) называемую переваломъ *Шитлибъ* или *Бѣлорѣченскимъ*.

На сѣверъ отъ Главнаго хребта отходятъ отроги:

а) Между верховьями рѣкъ *Шиша* и *Гогоса* отдѣляется отрогъ въ сѣверо-восточномъ направленіи и въ 8—9 верстахъ образуетъ значительную вершину *Шесси*, а далѣе тянется по лѣвому берегу рѣки *Шехи*, до слиянія ея съ рѣкою *Чеше*, гдѣ образуетъ высокій скалистый мысъ, составляющій лѣвый бокъ тѣнины, называемой *Волчими воротами*. Отъ горы *Шесси* отходитъ вѣтвь, идущая въ сѣверо-западномъ направленіи параллельно главному хребту, и составляющая водораздѣлъ рѣки *Шиша* и его притока *Сеже*. Близъ истоковъ послѣдняго на сѣверъ отходитъ небольшой крякъ, служащій водораздѣломъ рѣкъ *Сеже* и *Чеше* и связывающій этотъ отрогъ съ системой

горъ Оплеченъ принадлежащихъ ко второму параллельному поднятію.

б) Отъ вершины Фиштъ на сѣверъ отходитъ мощный отрогъ, начинающійся горою *Оштень* въ 9212 ф. высотой. Фиштъ и Оштень первые вершины Кавказскаго хребта, считая съ запада, достигающія линіи вѣчнаго снѣга, которая здѣсь находится на высотѣ 9000 фут. Обѣ эти вершины сходны между собою и рѣзко отличаются отъ окрестныхъ горъ, своими отвѣсными гигантскими извѣстковыми скалами. На скалистыхъ вершинахъ снѣгъ не держится, но зато ниже, въ лощинахъ, круглое лѣто лежитъ снѣгъ перемѣшанный съ камнями и образуетъ небольшіе ледники, спускающіеся по западнымъ и восточнымъ скаламъ. Между Фиштомъ и Оштеномъ тянется широкій перешеекъ, изрѣзанный глубокими оврагами. Здѣсь на небольшомъ плато собралось масса обломковъ скалъ и камней на сравнительно значительной площади ($\frac{3}{4}$ версты длины и $\frac{1}{2}$ версты ширины). Это скопленіе камней носитъ названіе *Каменнаго моря*.

Къ Сѣверо-Востоку отъ Оштена отрогъ расширяется, образуя плато *Логанаки* около 6000 фут. высотой. Восточный край этого плато окаймленъ цѣпью холмовъ, которая на югъ оканчивается вершиной *Ногай Кошки**). Сѣвернымъ продолженіемъ этой цѣпи холмовъ слѣдуетъ считать лѣсистый хребетъ называемый *Азискимъ*. Этотъ хребетъ трудно-доступной стѣной тянется до соединенія съ хребтомъ *Гуама*, принадлежащимъ ко 2-му параллельному поднятію. Близъ истоковъ рѣки *Азисъ* въ этомъ хребтѣ образуется сѣдловина, окаймленная отвѣсными скалами и извѣстная

*) Испорченное черкесское слово Ногай-Коскъ (Ногайскій кошъ).

у мѣстныхъ жителей подъ названіемъ Желоба (Азинскій переваль.)

Отъ юго-восточнаго угла плато Логонаки отходитъ значительный отрогъ. Онъ имѣетъ видъ зубчатой цѣпи, идущей въ юго-восточномъ направленіи и образующей лѣвый берегъ долины *р. Вьлой*. У начала этого отрога возвышается гора, *Гузеришль*. Отрогъ можетъ быть названъ Гузеришльскими горами.

Отъ сѣверо-западнаго угла плато Логонаки въ сѣверномъ направленіи отходитъ луговой кряжъ съ очень крутыми скатами который сливается съ Черными горами, принадлежащими къ системѣ горъ Гуама.

Этотъ кряжъ составляетъ водораздѣлъ рѣкъ *Цеце* и *Курджинса* и можетъ быть названъ Курджишскимъ.

На западъ отъ вершины Оштенъ отдѣляется отрогъ, вскорѣ направляющійся на сѣверо-западъ и образующій водораздѣлъ между рѣками Пшехой и Цеце. Отвѣсныя скалы этого отрога образуютъ правый бокъ тѣснины рѣки Пшехи *Волчи ворота*. Этотъ отрогъ можно назвать Пшехскимъ.

На описываемомъ участкѣ (отъ Индюкъ-горы до Фишта) главный хребетъ не проходимъ. Существующія ранѣе немногія тропы, остатки бывшихъ верховыхъ дорогъ, проложенныхъ еще горцами, съ теченіемъ времени пришли въ полную негодность. Отъ Гойтинскаго до Бѣлорѣченскаго перевала колесныхъ дорогъ черезъ Главный хребетъ не существуетъ.

Пѣшеходная трудно-доступная тропа идетъ изъ долины рѣки Пшехи по ущелью рѣки *Тугунса* и переваливаетъ черезъ хребетъ, западиѣ Фишта, въ долину рѣки *Шахе*. Это такъ называемый Пшехскій

перевалъ (6658 фут.*)—по которому проходятъ смѣльчаки, да иногда пастухи перегоняютъ небольшія стада козъ.

Восточнѣе проходитъ вьючная тропа черезъ Бѣлорѣченскій перевалъ (6300 фут.) Здѣсь прежде существовалъ хорошій колесный путь, разработанный войсками. По немъ двигались большіе транспорты, какъ свидѣтельствуется надпись, вырѣзанная въ корѣ вѣковой пихты, близъ истоковъ рѣки Курджинса. Въ настоящее время отъ этой дороги остались лишь немногіе слѣды.

Къ Бѣлорѣченскому перевалу ведутъ три дороги: 1) Изъ станицы Самурской тропа по ущелью рѣки Цеце, далѣе по водораздѣльному хребту, между Цеце и Курджинсомъ (Курджинскому), выходящая къ Каменному морю. 2) Изъ селенія Темнолѣскаго, называемаго жителями Мезмайскимъ, по высотамъ лѣваго берега р. Курджинса, черезъ плато Логонаки къ Каменному морю, гдѣ соединяется съ предъидущей тропой; отсюда спускается къ верховьямъ рѣки Бѣлой, въ ущелье этой рѣки, и восточнѣе Фишта подымается на перевалъ. 3) Изъ селенія Хамышки по ущелью рѣки Азишъ, далѣе черезъ Азишскій перевалъ или Желобъ, откуда спускается къ небольшему ручью по крутой каменной лѣстницѣ съ высокими ступеньками (Чортова лѣстница), далѣе слѣдуетъ черезъ плато Логонаки, спускается по обрывистому спуску въ ущелье рѣки Гузерицль, переваливаетъ черезъ отрогъ (Гузерицльскій) къ верховью рѣки Бѣлой и въ ея ущельи выходитъ на предъидущую тропу.

За переваломъ дорога идетъ къ развалинамъ Ба-

*) Кубанск. оборн. т. IV 1-ая ст. стр. 29.

букова аула и достигаетъ берега моря у имѣнія Дагомысь, отдѣляя вѣтвь къ селенію Сочи.

Отъ Бѣлорѣченскаго перевала до вершины Псеашко. Отъ Бѣлорѣченскаго перевала Главный Кавказскій хребетъ направляется цѣною пирамидальныхъ вершинъ къ юго-юго-востоку до вершины *Чура* (7363 фут.*)

Далѣе принимаетъ восточное направленіе съ двумя небольшими выпуклостями на югъ и достигаетъ вершины *Дзитаку* (8680 фут.)**) Отсюда хребетъ образуетъ значительную дугу выпуклостью на юго-западъ.

Эта дуга заканчивается высокой двухглавой вершиной *Псеашхо* (10675 ф. сѣверн. вершина и 10664 ф. южная вершина) ***) Западнѣе Псеашхо находится значительная сѣдловина (6780 фут.) называемая *переваломъ Псеашхо*.

На протяженіи этого участка, около 75 верстъ сѣверный скатъ хребта довольно крутъ, изрѣзанъ глубокими балками и покрытъ вѣковымъ лѣсомъ. Въ разныхъ направленіяхъ отъ хребта отходятъ короткіе, скалистые отроги, раздѣленные глубокими ущельями, что дѣлаетъ хребетъ еще болѣе трудно-доступнымъ.

На сѣверъ отъ хребта отдѣляются мощные отроги:

а) На половинѣ разстоянія между вершинами *Чура* и *Дзитаку* отходитъ отрогъ, начинающійся высокой горой *Шугусъ* (10672 фут. ****), увѣчанной голыми черными скалами, поднимающимся надъ снѣжными полями и ледниками. У вершины *Джесмарукъ* (около 10000 фут.) этотъ отрогъ раздѣляется на три вѣтви: 1) Западная, подъ названіемъ хребта *Абаго*, въ видѣ трудно-доступнаго края тянется въ Сѣверо-Запад-

*) Кубанск. сборникъ томъ IV ст. I-ая стр. 29.

** и ***)—тамъ-же.

****) Кубанскій сборн. IV ст. I-я стр. 29.

номъ направленіи, образуя водораздѣль рѣкъ *Чесу* и *Малчена*. 2) Средняя вѣтвь тянется въ сѣверномъ направленіи между рѣками *Малчена* и *Абаго* или Безымянной, 3) Восточная вѣтвь также тянется въ сѣверномъ направленіи, отдѣляя воды рѣки *Абаго* отъ водъ рѣки *Киши* и заканчивается высокой пирамидальной вершиной *Шижиншъ*.

Скаты всѣхъ этихъ хребтовъ покрыты густыми лѣсами, за исключеніемъ гребня. Послѣдній представляетъ значительныя, луговыя пространства, мѣстами покрытыя каменными осыпями и усѣянныя отвѣсными скалами.

У подножія скалъ, и въ началѣ почти всѣхъ ущелій лежатъ массы снѣга перемѣшаннаго съ камнями, или сползаютъ небольшіе ледники, отчего всѣ рѣки, берущія здѣсь начало, отличаются обиліемъ воды.

б) Отъ вершины *Дзитаку* на сѣверъ отходитъ отрогъ, носящій названіе *Бамбакскаго хребта*. Сначала онъ скалистый, вершины его покрыты снѣгомъ, а далѣе хребетъ становится луговымъ и лѣсистымъ. На гребнѣ его выдѣляются своимъ оригинальнымъ видомъ двѣ вершины: *Чилинсе* *) и *Бамбакъ*, **) на которыхъ иногда и лѣтомъ лежитъ снѣгъ. Бамбакскій хребетъ раздѣляетъ воды рѣки *Киши* отъ рѣки *Черной* ***) и на сѣверѣ сливается съ отрогами системы горъ *Тхачъ*, принадлежащихъ ко 2-му параллельному поднятію.

в) Отъ вершины *Псаишо* въ сѣверо-восточномъ направленіи отходитъ отрогъ, который въ 30 верстахъ заканчивается трехъ-ярусной вершиной *Ятыргварта*, называемой мѣстными жителями *Уруштеномъ*. Скаты

*) На 5 версти. картѣ названа *Джуга*.

***) На 5-ти версти. картѣ названа *Дзювл*.

***) На 5 версти. картѣ названа *Уруштеномъ*.

этого отрога покрыты хвойнымъ лѣсомъ, и изобилуютъ зубрами и другой дичью.

Гребень и привершинныя области покрыты лугами, рододендронами и тощими березками. Западный скатъ къ рѣки Черной крутъ и скалистъ; восточный болѣе пологъ, изрѣзанъ неглубокими балками и небольшими террасами спускается къ долинѣ рѣки Лабенка (Мал. Лабы.)

Въ 7 верстахъ отъ горы Псеашхо отъ описаннаго отрога отдѣляется вѣтвь, идущая вдоль береговъ Лабенка. Между этой вѣтвью и отрогомъ образуется ущелье, по которому течетъ рѣка *Ачитста*, образуя небольшое красное горное озеро. На берегу этого озера разбитъ постоянный барачный лагерь для Великокняжеской охоты *).

Къ перевалу Псеашхо изъ станицы *Псебайской* можно пройти тремя путями:

1) Колесный путь, остатокъ разработанной войсками дороги, доходитъ до урочища *Чернортыче*; далѣе до урочища *Умпырь*—вьючный путь; отсюда по охотничьей тропѣ, разработанной для вьючнаго движенія въ урочище *Мастаканъ*, откуда дорога спускается ущельемъ рѣки *Аллоуса*, въ ущелье Черной рѣчки и, слѣдуя вверхъ по ней поднимается на перевалъ. Съ перевала дорога спускается къ новому городу *Романовску* (Красная поляна).

2) Второй путь служитъ сокращеніемъ предъидущаго, поднимаясь по 7-ми верстному крутому подъему на гору *Ятыргварта*; далѣе слѣдуетъ по гребню отрога и выходитъ къ урочищу *Мастаканъ*.

*) Подобныя-же лагеря устроены въ урочищахъ: *Мастаканъ*, *Умпырь*, *Закапъ*, на *Бамбакскомъ* хребтѣ и *Абаго*.

3) Третій путь болѣе короткій, но и болѣе трудный; онъ отходитъ отъ перваго пути у селенія *Бурное* и поднимается на гребень Бамбакскаго хребта, которымъ и слѣдуетъ до устья рѣки Аллоуса, выше котораго спускается въ ущелье рѣки Черной и выходитъ на первый путь.

Слѣдуетъ замѣтить, что всѣ эти тропы поддерживаются въ хорошемъ состояніи чинами охоты *Великаго Князя Сергія Михайловича*, арендующаго лѣса для охоты отъ рѣки Бѣлой до рѣки Лабы.

Отъ вершины Псеашхо (10675 ф.) главный Кавказскій хребетъ направляется на югъ до вершины *Аишхо* (9378 ф.) Отсюда хребетъ вновь принимаетъ юго-восточное направленіе и тянется на протяженіи 45 верстѣ до вершины *Хоздышъ* (11252 ф.) На этомъ участкѣ хребетъ имѣетъ видъ зубчатой стѣны, мѣстами покрытой снѣжными полями, надъ которыми высятся снѣжныя вершины *Лалобъ* (9844 ф.) и *Аджара* (9310 ф.) При началѣ описаннаго поворота у вершины *Аишхо* гребень главнаго хребта образуетъ значительную сѣдловину, черезъ которую прежде проходилъ путь, извѣстный подъ названіемъ *перевала Аишхо*. Въ настоящее время къ этому перевалу дорогъ нѣтъ.

Отъ вершины *Хоздышъ* главный хребетъ образуетъ дугу вышуклостью, на сѣверо-востокъ и длиною около 25 верстѣ. Эта дуга замѣчательна во многихъ отношеніяхъ: 1) на такомъ короткомъ протяженіи гребень хребта образуетъ четыре значительныхъ пониженія, раздѣленныхъ высокими вершинами, изъ которыхъ наибольшая *Алаштраху* (9859 ф.) 2) Ко всѣмъ сѣдловинамъ съ сѣвернаго и южнаго склона ведутъ

доступныя ущелья, а потому здѣсь могутъ быть проложены хорошіе пути.

Ближайшій къ вершинѣ Хоздышъ перевалъ называется *Чамажара* или *Ахбырцъ*, высота его точно неизвѣстна, но не выше 9000 фут.

Въ 7 верстахъ къ востоку находится перевалъ *Санчаръ* или *Санчаръ—аху* (8465 ф.) *) Въ 2-хъ верстахъ къ востоку находится перевалъ *Даштракъ* или *Даштраху* (8949 ф.). **) И наконецъ еще восточнѣе, въ 6-ти верстахъ, находится лучший изъ переваловъ *Цегеркеръ*. Высота его точно неизвѣстна, но онъ ниже прочихъ. Черезъ него горцами была разработана хорошая дорога, отъ которой остались только весьма немногіе слѣды.

Отъ названной дуги главный Кавказскій хребетъ принимаетъ восточное направленіе до вершины *Псышъ* (12427 ф.) ***) Это одна изъ самыхъ красивыхъ горъ Кавказа; ея пирамидальная вершина, увѣчанная снѣжными полями и ледниками, высоко поднимается среди громоздящихся другъ на друга черныхъ скалъ; не даромъ она названа *Псышъ* т. е. Бѣлый князь.

Восточнѣе горы *Псышъ*, находится сѣдловина посящая названіе *Псышскаго перевала*.

Отъ *Псышскаго* перевала Главный Кавказскій хребетъ вновь принимаетъ юго-восточное направленіе до вершины *Канылистра*, а далѣе образуетъ дугу выпуклостью на сѣверъ. Въ крайней сѣверной точкѣ этой дуги высится вершина *Марухъ* или *Марухъ—баши* (12818 ф.).

*) Маевскій Кутапск. губ. стр. 24.

**)—Тамъ-же.

***) Кубанск. сборн. т. IV ст. I-ая стр. 29.

Восточнѣе этой вершины находится *Марухскій переваль*.

На всемъ описанномъ протяженіи Главный Кавказскій хребетъ составляетъ мощное поднятіе, гребень его имѣетъ среднюю высоту болѣе 9000 фут., т. е. почти достигаетъ линіи вѣчнаго снѣга, а отдѣльныя вершины поднимаются значительно выше ея. Скаты хребта довольно круты, изрѣзаны глубокими балками въ которыхъ цѣлое лѣто лежатъ массы снѣга; во многихъ ущельяхъ замѣтны ледники; ихъ особенно много у верховьевъ Лабы, и по склонамъ горъ Псыша и Маруха. Съ послѣдней сползаетъ огромный ледникъ около 5 верстъ длиною и болѣе 400 сажень шириною.

На этомъ участкѣ Главный Кавказскій хребетъ отдѣляетъ на Сѣверъ значительные отроги:

а) Западный изъ нихъ отходитъ между верховьями рѣкъ *Цахвоа* и *Дамхурицъ* подъ названіемъ *Луганскаго хребта* или горъ *Дженту*.

Эти горы составляютъ водораздѣлъ между рѣками *Лабой* и *Лабенкомъ* и тянутся почти въ сѣверномъ направленіи на протяженіи 35 верстъ. Близъ истоковъ р. *Умтырь* Луганскій хребетъ соединяется съ хребтомъ *Магшиа* принадлежащемъ ко 2-му параллельному поднятію.

Луганскій хребетъ отличается крутыми лѣсистыми скатами, обиліемъ глубокихъ овраговъ съ отвѣсными скалистыми берегами, а потому трудно проходимъ. Недавно черезъ его сѣверную, нѣсколько пониженную, оконечность проложена охотничья тропа изъ долины р. *Умтырь* въ долину р. *Заканъ*. Это такъ называемый Луганскій переваль. Средняя высота Луганскаго хребта около 8000 футовъ, почему на немъ очень мало луговыхъ пространствъ.

б) Восточнѣ Луганскаго хребта отъ главнаго Кавказскаго хребта отходятъ одинъ за другимъ четыре мощныхъ контрфорса, тянущихся въ сѣверномъ направленіи на 15—20 верстъ. Они высоки, скалисты, гребни ихъ покрыты снѣгомъ, а небольшіе ледники сползаютъ въ дикія лѣсистыя ущелья.

в) Еще восточнѣ, у истоковъ р. Лабы отъ главнаго хребта отходитъ высокій хребетъ *Ачимхмара*, составляющій водораздѣлъ рѣкъ *Лабы* и *Большого Зеленчука*.

Хребетъ Ачимхмара, имѣющій среднюю высоту болѣе 9000 фут. тянется зубчатой цѣпью въ сѣверномъ направленіи, отличаясь крутыми, трудно-доступными скатами. Близъ истоковъ рѣки *Пхи* хребетъ понижается и вскорѣ расширяется въ широкое луговое плато, называемое *Аркассара*.

Плато Аркассара имѣетъ протяженіе отъ востока къ западу 4—5 верстъ, а отъ сѣвера къ югу 9—12 верстъ. Сѣверная окраина плато переходитъ въ холмы и сливается съ хребтомъ *Чиликъ*, принадлежащимъ ко 2-му параллельному поднятію.

г) Восточнѣ вершины *Псмишъ* отъ Главнаго хребта отдѣляется три мощныхъ отрога до 20 верстъ длиною. Они отличаются скалистостью, особенно средній изъ нихъ, и крутизною своихъ скатовъ. Между ними находятся глухія и трудно-доступныя ущелья рѣкъ *Псмиша*, *Софи* и *Кизгича*. Скаты горъ и бока ущелій покрыты вѣковымъ хвойнымъ лѣсомъ, дно ущелій завалено камнями и буреломомъ, черезъ которыя съ шумомъ несутся многоводныя горныя рѣки, образуя каскады и пороги. Вообще эта мѣстность одна изъ красивѣйшихъ въ горахъ Кавказа.

Отъ вершины Марухъ отходитъ на сѣверъ хребетъ, не носящій особаго названія и составляющій водораздѣлъ между рѣками *Большой Зеленчукъ* и *Маруха*. Этотъ хребетъ можетъ быть названъ *Марухскимъ хребтомъ*. Вблизи главнаго хребта онъ образуетъ значительную сѣдловину, но далѣе къ сѣверу постепенно повышается. Скаты его сначала довольно пологи, но съ удаленіемъ на сѣверъ становятся крутыми, скалистыми и поростають лѣсомъ. При этомъ скатъ его, обращенный къ р. Марухѣ болѣе пологъ и лѣсистъ, нежели противоположный.

Близъ истоковъ р. *Джигардъ* хребетъ отдѣляетъ отъ себя на сѣверо-западъ короткую вѣтвь.

Уголъ между нею и хребтомъ представляетъ прекрасное пастбище, богато орошенное многими ручьями, извѣстными подъ именемъ *Рыбныхъ* (Чабакуль).

Въ 15 верстахъ сѣвернѣе Марухскій хребетъ расширяется, образуя луговое плато; далѣе вновь суживается и приближается къ р. Марухѣ, такъ что скатъ его въ эту сторону вдвое короче ската къ Большому Зеленчуку. Далѣе хребетъ постепенно переходитъ въ цѣнь холмовъ и сливается съ южными отрогами горъ Шисса, принадлежащей къ 3-му параллельному поднятію.

На участкѣ отъ Псапхо до Марухъ-бани главный Кавказскій хребетъ доступенъ только на немногихъ перевалахъ, которые группируются у верховьевъ р. Лабы.

Къ переваламъ въ верховьяхъ Лабы можно пройти двумя путями: изъ станицы *Псбайской* и изъ станицы *Зеленчукской*.

1) Отъ станицы Псебайской дорога слѣдуетъ вверхъ по р. Лабенку до урочища *Умтырь*, далѣе черезъ *Луганскій перевалъ* въ долину *Заканъ* и вверхъ по р. Лабѣ черезъ долину *Загданъ*. Часть этого пути пришла въ полную негодность и требуетъ разработки на участкѣ отъ устья р. Заканъ до урочища *Каранырхъ*. При устьѣ рѣки *Макера* тропа раздѣляется:

а) Одна вѣтвь слѣдуетъ вверхъ по ущелью р. Ма-керы. Ущелье завалено камнями и буреломомъ; встрѣчаются трудные подъемы по крутымъ скатамъ и отвѣснымъ скаламъ. Эта тропа выходитъ къ перевалу *Чалахара* или *Ахбырцъ*. Это худшій изъ переваловъ въ этой мѣстности.

б) Другая вѣтвь переходитъ по непостоянному броду р. Лабу и выходитъ къ устью р. Пхѣи, гдѣ соединяется съ дорогой изъ ст. Зеленчукской.

2) Эта послѣдняя направляется вверхъ по *Большому Зеленчуку*; до *Александро-Доонскаго* монастыря эта дорога колесная, а далѣе становится вьючной и, слѣдуя правымъ берегомъ рѣки достигаетъ урочища *Старое Жилище*^{*}), гдѣ и раздѣляется:

а) Одна вѣтвь направляется черезъ ущелье р. Кизгича къ Марухскому перевалу.

б) Другая вѣтвь переходитъ по прочному мосту Большой Зеленчукъ, и у слиянія рѣкъ *Псышъ* и *Аркишъ* раздѣляется на двѣ вѣтви: 1) одна вѣтвь направляется вверхъ по р. Псышъ, по ущелью заваленному камнями; тропа часто слѣдуетъ русломъ рѣки и поднимается на Псышскій перевалъ, который до послѣдняго времени былъ неизвѣстенъ администраціи, хотя жители Кутаисской губ. пользовались имъ для про-

^{*} Въ настоящее время по лѣвому берегу Зеленчука Министер. Государ. Имуществъ прокладываетъ колесную дорогу отъ монастыря до ур. Ст. Жилище.

гона ворованнаго скота изъ Кубанской области. Этотъ перевалъ назывался у нихъ тайнымъ.

2) Другая, главная вѣтвь тропы слѣдуетъ вверхъ по долинь р. *Аркизъ* и близь устья р. *Токуа* отдѣляетъ вѣтвь къ перевалу *Цегеркеръ*. Эта вѣтвь слѣдуетъ ущельемъ р. *Токуа*, поднимается на гребень хребта *Ачимхмара* и далѣе спускается въ ущелье р. *Андзинъ-Ба-Иста*.

Отъ устья *Токуа* *главная тропа* поднимается на плато *Аркассара* и черезъ ущелье р. *Цхи* выходитъ къ р. *Лабъ*, гдѣ и соединяется съ дорогой изъ урочища *Умпырь*. Отсюда дорога идетъ вверхъ по р. *Лабъ* и черезъ 15 верстъ раздѣляется на двѣ вѣтви.

а) Восточная вѣтвь слѣдуетъ ущельемъ р. *Андзинъ-Ба-Иста*, гдѣ соединяется съ вѣтвью изъ ущелья р. *Токуа* и поднимается на перевалъ *Цегеркеръ* по сравнительно короткому и легкому подъему. Это лучший изъ переваловъ и черезъ него происходитъ наиболѣе оживленное движеніе пѣшеходовъ и значительный прогонъ скота.

б) Западная вѣтвь вскорѣ раздѣляется на двѣ: одна идетъ по ущелью р. *Санчаръ*, другая по ущелью р. *Лаштракъ* къ переваламъ того-же имени. Обѣ тропы довольно затруднительны для движенія, особенно по ущелью р. *Лаштракъ*. Эта послѣдняя очень узка, покрыта мелкимъ камнемъ съ острыми краями. Для перехода черезъ рѣку перекинута мѣстами мостики, по которымъ могутъ идти только козы и овцы; люди и крупныя животныя должны идти въ бродъ. Черезъ перевалъ *Лаштракъ* совершается слабое движеніе; черезъ перевалъ *Санчаръ* — нѣсколько большее, особенно весной и

осенью, когда обледенѣлые скаты Цегеркера сильно затрудняютъ движеніе.

Марухскій перевалъ, не смотря на то, что черезъ него проходили отряды войскъ, до сихъ поръ остается мало извѣстнымъ и даже высота его точно не опредѣлена. Ее можно принять около 9600 фут., такъ какъ на перевалѣ находятся и лѣтомъ снѣжныя поля*).

Къ этому перевалу ведутъ три дороги:

1) Такъ называемая *Военная дорога* представляетъ жалкіе остатки бывшаго здѣсь колеснаго пути. Дорога выходитъ изъ ст. Зеленчукской и слѣдуетъ по гребню Марухскаго хребта до вершины *Уржумъ***). Здѣсь спускается въ ущелье р. Марухи и направляется вверхъ по этой рѣкѣ, нѣсколько разъ переходя съ одного берега на другой.

Подъемъ на перевалъ очень крутъ и каменистъ; дорога пересѣкаетъ небольшой ледникъ и снѣжное поле около версты шириною, а затѣмъ спускается на южный склонъ.

2) Дорога изъ сел. Хассаутъ-Греческаго идетъ по горамъ праваго берега р. Марухи и у горы *Дубтуръ*, спускается въ ущелье этой рѣки и выходитъ на военную дорогу.

3) Изъ ст. Зеленчукской до ур. Старое Жилище вверхъ по р. Большой Зеленчукъ — по дорогѣ къ переваламъ въ верховьяхъ р. Лабы до ур. Старое жилище, а далѣе по ущелью р. Кизгича, переваливаетъ черезъ Марухскій хребетъ и выходитъ почти къ началу подъема на перевалъ на Военной дорогѣ. Этотъ вьючный путь въ настоящее время удобнѣйшій; онъ не представляетъ никакихъ затрудненій для движенія, за исключеніемъ

*) Маевскій, Кутаиск. губ. стр. 26.

***) или Ажумга. Записки Кавк. отд. Импер. Геогр. общ. кн. XIII, вып. I, ст. 323.

небольшого участка по ущелью Кизгича, гдѣ встрѣчаются каменистые и крутые подъемы.

Отъ Марухскаго перевала Главный Кавказскій хребетъ принимаетъ названіе хребта *Эрцогъ* или *Эрцокъ* и направляется на Югъ въ видѣ высокаго кряжа надъ которымъ высятся двѣ вершины: *Эрцокъ сѣверный* (12828 ф.) и *Эрцокъ южный* (12689 ф.) Далѣе Главный хребетъ вновь принимаетъ юго-восточное направленіе, при средней высотѣ около 10000 ф. Отдѣльные вершины поднимаются значительно выше, изъ нихъ наибольшія: *Суфуджи-Ваши* (12417 ф.), *Белала-Кая* (12864 ф.) *Домбай-Ольгенъ 1-й* (13246 ф.*) *Домбай-Ольгенъ 2-й* (12828 ф.). Между послѣдними двумя вершинами находится значительная сѣдловина около версты длиною и менѣе 10000 ф. высотой, такъ какъ она лѣтомъ обнажается отъ снѣга въ большей своей части. Отъ Домбай-Ольгена Главный хребетъ, образуетъ дугу, выпуклостью на Югъ, съ вершиной *Хохоль* (11961 ф.) Названная дуга оканчивается массивомъ *Кара-Учетъ*, сѣверный скатъ котораго образуетъ широкую сѣдловину, опускающуюся до 9450 ф. (*Клухорскій перевалъ*). Сѣверный край сѣдловины соединяется съ массивомъ *Куначь-киръ* или *Клухоръ*. Обѣ вершины, Кара-Учетъ и Куначь-киръ, достигаютъ почти 12000 ф. высоты.

Отъ вершины Куначь-киръ Главный хребетъ направляется почти на Востокъ къ вершинѣ *Нахаръ* (12434 ф.), въ 2-хъ верстахъ восточнѣе которой гребень хребта понижается до 9617 ф., образуя *Нахарскій перевалъ*.

На всемъ описанномъ участкѣ Главный хребетъ является очень серьезнымъ препятствіемъ для движенія и считается непроходимымъ.

*) На ~~устьяхъ~~ лѣвкѣ: Домбай—Зубръ и Ольгенъ—убить или раненъ.

На описанномъ участкѣ отъ Главнаго хребта отходятъ на сѣверъ слѣдующіе отроги,

а) Между верховьями рѣкъ *Марухи* и *Аксаута* отходитъ хребетъ, образующій водораздѣлъ между ними и не носящій особаго названія. Онъ можетъ быть названъ *Аксаутскимъ хребтомъ*. На протяженіи первыхъ 15 верстъ хребетъ очень высокъ (до 11000 фут.), гребень его покрытъ снѣжными полями и по ущельямъ спускаются значительные ледники. Скатъ его крутъ и скалисты, почему здѣсь хребетъ совершенно недоступенъ. Далѣе къ Сѣверу хребетъ понижается и на его гребнѣ начинаютъ встрѣчаться небольшіе лѣса. Западный скатъ къ р. Марухѣ очень крутъ, скалистъ и покрытъ лѣсомъ. Восточный скатъ, къ р. Аксаутъ, болѣе пологъ и луговья пространства здѣсь преобладаютъ. Еще сѣвернѣе—луговья поляны встрѣчаются и на гребнѣ хребта, ширина котораго начинаетъ значительно увеличиваться. Скатъ здѣсь болѣе доступенъ, такъ что близъ вершины Дубнуръ черезъ него проложена поперечная троца.

Въ 10 верстахъ къ Сѣверу хребетъ образуетъ послѣднюю значительную вершину *Брюджъ*, а далѣе скаты его становятся пологими и доступными. Хребетъ оканчивается нѣсколькими невысокими террасами, ниспадающими въ долину Малаго Зеленчука.

б) Между р. *Аксаутомъ* и р. *Тебердой* тянется водораздѣльный кряжъ, не носящій особаго названія; онъ можетъ быть названъ *Тебердинскимъ*. Вблизи Главнаго хребта этотъ отрогъ покрытъ снѣжными полями и ледниками, но по мѣрѣ удаленія на Сѣверъ высота его быстро уменьшается, такъ что у вершины *Гидатъ* хребетъ покрытъ лѣсомъ отъ подошвы до гребня.

Вершина Гидать является горнымъ узломъ; здѣсь хребетъ раздѣляется на три вѣтви: западная и восточная—короткія, а средняя продолжается далеко на Сѣверъ. Она въ свою очередь раздѣляется на три отрога:

1) Восточный или *Джангиракскій* хребетъ тянется вдоль лѣваго берега р. Теберды, образуя мѣстами высокія отвѣсныя скалы.

2) Средній или *Хичаучь* тянется прямо на Сѣверъ. Своими контрфорсами онъ достигаетъ береговъ рѣки Кубани и сливается съ южными отрогами горъ Джангура, принадлежащихъ къ третьему параллельному поднятію. Изъ вѣтвей этого отрога особенно интересенъ Шоанскій скалистый мысъ, на которомъ теперь реставрируется старый храмъ X или IX вѣка. Шоанскій мысъ оканчивается высокой скалой. На вершинѣ этой скалы растетъ въ изобиліи тиссъ, тогда какъ въ ближайшихъ окрестностяхъ эта порода деревьевъ не встрѣчается.

3) Третій—западный отрогъ тянется между рѣками *Аксаутъ* и *Кардоникъ* и оканчивается невысокимъ уступомъ близъ станицы Кардоникской.

в) Восточнѣе описаннаго кряжа отъ Главнаго хребта отдѣляется рядъ высокихъ и скалистыхъ контрфорсовъ, раздѣленныхъ трудно-доступными ущельями, по которымъ спускаются значительные ледники, дающіе начало рѣкамъ: Домбай-Ольгену, Аманъ-Аузу, Али-беку, Буольгену и другимъ.

г) Отъ вершины *Куначь-киръ* отходятъ три отрога: одинъ на Сѣверо-Западъ и два на Сѣверо-Востокъ.

1) Сѣверо-Западный отрогъ, который можно назвать *Блухорскимъ*, тянется въ этомъ направленіи около 15 верстъ, отдѣляя на Сѣверъ значительный кряжъ,

Этотъ отрогъ довольно высокъ, на его гребнѣ, даже лѣтомъ, находятся небольшія снѣжныя поля. Скаты хребта къ Югу очень круты, трудно-доступны и покрыты каменными осыпями. Сѣверные скаты болѣе пологи и лѣсисты.

Между Главнымъ Кавказскимъ хребтомъ и этимъ отрогомъ находится долина *Кюльхара*. Восточная часть долины безлѣсна и имѣетъ около 1 версты ширины. Дно долины—прекрасный лугъ, частью мокрый, но не болотистый, отъ множества ручейковъ стекающихъ съ боковъ долины и питаемыхъ ледниками и снѣжными полями. Наибольшій изъ нихъ носитъ названіе рѣки *Буольгенъ*, текущей по широкому и сравнительно доступному ущелью. По этому ущелью прежде шла пѣшеходная тропа черезъ Главный Кавказскій хребетъ, но теперь она на большомъ протяженіи пришла въ негодность. Нѣсколько ниже устья р. Буольгена у подошвы высокой скалы находится небольшое озеро—*Туманлы-колъ* съ темно-зеленой водой. Въ 1½ верстѣ ниже этого озера долина преграждается уступомъ около 80 саж. высоты, который ведетъ въ западную половину долины. Здѣсь луга исчезаютъ и замѣняются хвойнымъ лѣсомъ, долина суживается и постепенно переходитъ въ узкую щель, на днѣ которой съ шумомъ среди камней и скалъ пролагаетъ себѣ путь р. Куначъ-кирѣ.

2) Отрогъ, отходящій отъ вершины Куначъ-кирѣ на Сѣверо-Востокъ составляетъ водораздѣлъ рѣкъ Теберды и Доута; его можно назвать Доутскимъ хребтомъ. Это высокій и широкій кряжъ; гребень его покрытъ снѣгомъ и ледниками и онъ трудно-доступенъ по своимъ крутымъ, скалистымъ скатамъ.

Далѣе къ Сѣверу скаты становятся болѣе пологими, изрѣзаны неглубокими балками и покрыты лѣсомъ. Гребень хребта безлѣсенъ, широкъ и образуетъ лѣтнія пастбища. Близъ истоковъ р. *Джематъ* хребетъ дугообразно направляется къ Западу и сливается съ горами *Конделянъ-ляръ*.

Изъ вершинъ этого хребта наибольшая *Кашкадеръ* (12551 ф.), *) лежащая близъ начала отрога; съ нея спускается къ р. Доуту — значительный ледникъ.

Горы *Конделянъ-ляръ* представляютъ широкой лѣсистый хребетъ, простирающійся отъ Запада къ Востоку на 25 верстъ, между рѣками Тебердой и Доутомъ. Южный склонъ горъ довольно крутъ и частью луговой; сѣверный пологъ и лѣсистъ и отдѣляетъ отъ себя нѣсколько отроговъ.

Изъ этихъ отроговъ западный тянется на Сѣверъ и оканчивается высокимъ, скалистымъ мысомъ близъ устья р. Теберды. Остальные отроги принимаютъ сѣверо-восточное направленіе и оканчиваются отвѣсными скалами у береговъ р. Кубани. Между ними находятся дикія, лѣсистыя ущелья, съ крутыми боками.

е) Второй отрогъ, отдѣляющійся отъ вершины Куначъ-киръ и идущій въ сѣверо-восточномъ направленіи, носитъ названіе горъ *Эчкикъ*. Этотъ хребетъ составляетъ водораздѣлъ рѣкъ *Доута* и *Учъ-Кулани*. Скаты его очень круты, изрѣзаны оврагами и отвѣсными пропастями. Въ началѣ его высота около 10000 ф. и гребень покрытъ снѣгомъ, но далѣе на Сѣверъ высота его быстро уменьшается, скалы исчезаютъ, скаты хотя и остаются крутыми, но дѣлаются нѣсколько болѣе доступными. Заканчивается хребетъ высокимъ

*) Кубанск. сборн. т. IV, ст. I-я, стр. 30.

лѣсистымъ мысомъ при слияніи р.р. Кубани и Доута. Въ своей средней части гребень хребта образуетъ незначительную сѣдловину, черезъ которую проложена тропа изъ сел. Учъ-Куланъ въ сел. Доутъ. Съ вершины этого хребта открывается замѣчательнѣйшій видъ на верховья р. Кубани и гору Эльбрусъ.

На описанномъ участкѣ Главный Кавказскій хребетъ проходимъ только черезъ Клухорскій перевалъ. Разработка дороги къ этому перевалу начата отъ станицы *Баталпашинской* по правому берегу р. Кубани. Выше станицы *Красногорской* дорога носитъ названіе *Мышиной тропы* и проложена по отвѣснымъ скаламъ. У селенія *Георгиевскаго* дорога переходитъ на лѣвый берегъ р. Кубани и черезъ 4 версты переходитъ по желѣзному мосту р. Теберду. Далѣе дорога слѣдуетъ правымъ берегомъ Теберды до сел. *Сентинскаго*, гдѣ переходитъ на лѣвый берегъ, по желѣзному мосту длиною въ 30 саж. и идетъ вверхъ по рѣкѣ до 97 в. Здѣсь на обоихъ берегахъ Теберды устроены скипидарные заводы. У этихъ заводовъ дорога вновь переходитъ на лѣвый берегъ, по деревянному мосту въ 8 саж. длиною и слѣдуетъ вверхъ по р. Тебердѣ, затѣмъ, ущельемъ р. *Куначкиръ*, выходитъ въ долину Кюльхара и наконецъ подымается на перевалъ 12 зигзагами, каждый длиною отъ 1 до 1½ версты. До скипидарныхъ заводовъ путь вполнѣ колесный, далѣе до начала подъема на перевалъ, гдѣ построена дорожная контора, по дорогѣ могутъ проходить повозки съ узкимъ ходомъ. Отъ конторы дорога превращается въ тропу 1½—2 аршина шириною и допускаетъ только выючное движеніе. Перевальный участокъ почти каждое лѣто покрытъ снѣгомъ и льдомъ. Гребень хребта на

перевалъ Клухоръ довольно широкъ — около версты ширины. Здѣсь находятся два озера. У сѣверной окраины гребня — Тебердинское, по восточному берегу котораго проложена тропа въ скалахъ; съ этихъ скалъ стекаютъ каскады, отчего тропа покрыта льдомъ и очень опасна для движенія. Обыкновенно лѣтомъ прокладывается тропа по западному берегу озера черезъ снѣжное поле. Другое озеро — южное, называется Клухорскимъ; оно — меньше Тебердинскаго. Изъ него беретъ начало р. Клухоръ, текущая по южному склону Главнаго хребта въ предѣлы Кутаисской губерніи. Путь черезъ Клухорскій перевалъ выходитъ къ городу Сухумъ-Кале. По немъ лѣтомъ совершается большое движеніе рабочихъ и богомольцевъ въ Новый Афонъ, а также значительный прогонъ скота.

Отъ вершины Нахаръ Главный Кавказскій хребетъ направляется на востокъ, представляя высокую мощную стѣну, средняя высота которой выше 10000 футъ. Гребень хребта образуетъ нѣсколько сѣдловинъ. Самая низкая изъ нихъ *Нахарскій перевалъ* — 9617 фут., остальные не ниже 10000 фут. Отдѣльныя вершины хребта представляютъ высокіе снѣжные конусы, такъ вы: *Хуршо* (12712 ф.) *Гвандра* (13070 ф.), *Чатъ-бани* (12391 ф.), *Узунколь* (13000*) и наконецъ самая восточная вершина Кавказскаго хребта въ Кубанской области *Уллу-коль* (13050 ф.)

На этомъ участкѣ Главный хребетъ на сѣверъ отдѣляетъ значительные, какъ по высотѣ, такъ и по ширинѣ, отроги, заполняя ими все пространство въ верховьяхъ р. Кубани. Наибольшій изъ этихъ отроговъ направляется отъ вершины Гвандра на сѣверо-западъ

*) Кубанск. сборн. т. IV стр. 22.



Онъ очень высокъ, гребень его покрытъ снѣгомъ, а въ многочисленныя ущелья сползаютъ ледники, изъ которыхъ многіе очень значительны. Наибольшая вершина этого отрога — гора *Учь-Куланъ* (11704 ф.)

Отъ вершины *Уллу-Колъ* на Сѣверъ тянется мощный отрогъ высотой около 10000 фут. и въ 12-ти верстахъ отъ Главнаго Кавказскаго хребта образуетъ гору *Эльбрусъ**) высочайшую вершину Кавказа. Западная болѣе высокая вершина этой горы принадлежитъ Кубанской области и достигаетъ высоты 18526 ф.

Къ Сѣверу отъ Эльбруса отрогъ образуетъ высокое плато *Садырларъ* (11200 ф.) на западной окраинѣ котораго возвышается гора *Кизыль-кая* (11928 ф.) Окраина этого плато изрѣзана глубокими балками, по которымъ стекаютъ воды на Западъ въ р. Кубань и на Востокъ въ р. Малку, притокъ Терека.

Отъ сѣверной окраины плато отходитъ хребетъ *Ташлы-сыртъ*, по которому идетъ граница Терской и Кубанской области. Сначала скалистый и труднодоступный хребетъ *Ташлы-сыртъ*, постепенно расширяется, образуя плато *Бечесинъ*, славящееся своими лѣтними пастбищами. Отъ Сѣверо-Западнаго угла этого плато отходитъ въ Сѣверо-Западномъ же направленіи лѣсистый хребетъ, который сливается у вершины *Кумбаши* съ хребтомъ *Джегуталаръ*, принадлежащимъ къ 3-му параллельному поднятію.

Описанный отрогъ *Уллу-кола* на Западъ отдѣляетъ короткіе и широкіе контрфорсы, раздѣленные глубокими ущельями, по которымъ стекаютъ въ Кубань многоводныя рѣки.

*) По Кабардински Ошхамахо, по Карачаевски Минги-Тау.

На этомъ участкѣ Главный Кавказскій хребетъ проходитъ по тремъ переваламъ.

Лучшій изъ нихъ западный—*Нахарскій* (8617 ф.) Дорога къ нему идетъ изъ сел. *Учь-Куланъ* (4671 ф. высоты) по долинѣ рѣки Учь-Куланъ до ея начала изъ слиянія рѣкъ Гондурай и Нахаръ. (уроч. Нахаръ Аякъ). Далѣе дорога идетъ по лѣвому берегу р. Нахаръ и черезъ 10 верстъ переходитъ на правый берегъ по хорошему мосту. До этого моста дорога допускаетъ колесное движеніе, а далѣе становится только вьючной.

Отъ моста черезъ Нахаръ тропа постепенно поднимается по каменному подъему на перевалъ, пересѣкая небольшое снѣжное поле.

Прежде существовала тропа вверхъ по р. Гондурай къ перевалу черезъ Главный Кавказскій хребетъ, но уже много лѣтъ, какъ по ней прекращено всякое сообщеніе и даже пѣшеходы не рискуютъ пробираться этимъ путемъ.

Изъ селенія Учь-Куланъ по дорогѣ вверхъ по р. Улу-Хурзукъ можно пройти къ двумъ другимъ переваламъ. Дорога идетъ по каменистому ущелью р. Улукола до ея начала, гдѣ и раздѣляется на двѣ вѣтви:

а) Западная вѣтвь слѣдуетъ ущельемъ р. *Кичкинеколь*, заваленному крупными камнями. Тропа часто переходитъ съ одного берега рѣки на другой, а мѣстами даже слѣдуетъ по руслу рѣки. Далѣе идетъ у подошвы ледника Кичкине-Коль и по снѣжному полю подымается на перевалъ, извѣстный подъ именемъ перевала *Чиперъ-Карачаевскаго* (10808 ф.*)

б) Восточная вѣтвь идетъ по ущелью р. *Улузе* и безъ особыхъ затрудненій подымается на перевалъ.

*) Маевскій, Кутанск. губ. стр. 27.

пересѣкая небольшой ледникъ. Этотъ перевальтъ называется *Чинеръ-Азау* (10717 ф.)*) На перевальномъ участкѣ отъ него отходитъ вѣтвь въ ущелье Баксана, въ Терскую область.

Несмотря на то, что перевальтъ Чинеръ-Азау удобнѣе для движенія, по немъ сообщеніе очень слабое; карачаевцы предпочитаютъ путь черезъ ущелье р. Кичкине-колъ.

Кромѣ указанныхъ переходовъ черезъ Главный Кавказскій хребетъ существуетъ трудная тропа по ущелью р. *Чирю-колъ*, лѣваго притока р. Улу-камъ. Случай перехода по ней пѣшеходовъ бываетъ ежегодно; эта тропа очень крута, мѣстами опасна, но представляетъ кратчайшій по времени путь.

Черезъ отрогъ Улу-кола (Эльбрусскій) въ Терскую область существуютъ три перевала. Самый южный изъ нихъ — *Хотитау* (выше 10000 ф.) Дорога къ нему слѣдуетъ по 'каменистому ущелью р. Хотитау и пересѣкаетъ значительный ледникъ. Спускъ съ перевала въ ущелье Баксана довольно крутъ.

Двѣ другія дороги проходятъ сѣвернѣе Эльбруса: одна черезъ Садырларское плато, другая черезъ Бечесинское плато. Первая ведетъ въ ущелье р. Малки, вторая выходитъ къ горѣ Бермамыту и м. Кисловодску.

Цѣнь Главнаго Кавказскаго хребта въ предѣлахъ Кубанской области постепенно поднимается въ восточномъ направленіи съ 1000 фут. до 10000 футовъ. Линія вѣчнаго снѣга начинается отъ вершинъ Фиштъ и Оштенъ. Здѣсь она лежитъ на высотѣ около 9000 футовъ, а далѣе на востокъ подымается до 10000 ф.

*) Масевскій, Кутаиск. губ. стр. 27.

Первые ледники начинают встрѣчаться на Фиштѣ, далѣе на Шугусѣ и окрестныхъ горахъ; особенно много ледниковъ у верховьевъ Лабы и Зеленчуковъ. Восточнѣе вершины Домбай—Ольгенъ ледники спускаются почти въ каждомъ ущельи, а ихъ нижніе края далеко переходятъ за линіи вѣчнаго снѣга, опускаясь иногда до 8000 фут.

Изъ ледниковъ въ верховьяхъ Кубани наибольшій на скатахъ горы Улу-коль, онъ имѣетъ до 3-хъ верстъ длины *). Другой замѣчательный ледникъ — Кугуртлю до 2 вер. длиною. Въ моренахъ этого послѣдняго ледника Карачаевцы находятъ куски сѣры до 1 пуд. вѣсомъ **).



*) Маевскій, Кутанск. губ. прилож. 6-е, стр. 78.

**) Извѣстія Кавк. отд. Импер. Геогр. общ. т. VI, вып. 3, стр. 268.

III.

Второе параллельное поднятіе.

Хр. Инешукъ.

Второе параллельное поднятіе въ системѣ Кавказскихъ горъ начинается близъ станицы *Азовской* невысокой цѣпью холмовъ, называемой *Инешукъ*. Эта цѣпь отъ р. *Убинъ* тянется на юго-востокъ къ р. *Афипсъ* на протяженіи 11—12 верстъ. Мѣстность къ Сѣверу отъ линіи холмовъ изрѣзана неглубокими болотистыми балками, которыя постепенно сливаются съ Прикубанской равниной.

Хр. Пшафъ.

Продолженіемъ этого поднятія будетъ хребетъ Пшафъ, который, начинаясь на берегу р. *Шебинъ* невысокимъ уступомъ, быстро возвышается до 800 ф. и въ видѣ непрерывнаго вала тянется въ юго-восточномъ направленіи на протяженіи 21 версты. По мѣрѣ удаленія на востокъ хребетъ расширяется и становится выше, достигая въ вершинѣ *Чубатой*, высоты около 1500 ф. У береговъ рѣки Псекупса хребетъ заканчивается отвѣсными скалами около 800 ф. высотой, составляющими лѣвый бокъ ущелья *Волчьи ворота*.

Южные скаты Пшафъ довольно круты и невысокимъ отрогомъ, составляющимъ водораздѣлъ рѣкъ Псекачь и Тмяогу, соединяются съ Тхамахинскими горами. Сѣверные скаты Пшафа пологи и состоятъ изъ контрфорсовъ длиною въ 7—10 верстъ, раздѣленныхъ

неглубокими долинами небольшихъ рѣчекъ: Супъ, Ильичъ, Чибій, Мал. и Больш. Дышъ. Въ этихъ долинахъ, особенно по р. Чибію и М. Дышъ, открыто присутствіе нефти, которая добывается примитивнымъ способомъ мѣстными жителями.

Хребетъ Пшафъ покрытъ хорошимъ строевымъ лѣсомъ, который хищнически вырубается казаками сосѣднихъ станицъ. Вырубленные пространства лѣса заростають кустарникомъ и грушами или обрацаются въ хмеречь.

Хребетъ *Котхъ* тянется въ юго-восточномъ на-^{Хр. Котхъ.}правленіи на протяженіи почти 45 верстъ отъ береговъ р. *Псекупса* до р. *Пишишъ*. Хребетъ начинается отвѣсными скалами въ 500 -- 600 фут. высоты, образующими правый бокъ тѣснины *Волчьи ворота*. Средняя высота хребта около 1000 фут. Хребетъ имѣетъ видъ вала, шириною до 5 верстъ. Восточная оконечность хребта образуетъ дугообразный загибъ на Югъ и заканчивается отвѣсной мѣловой скалой, называемой жителями *Вълымъ ауломъ*.

Гребень хребта имѣетъ ширину отъ 1 до 3 верстъ, представляя удлиненное плато.

Южные скаты круты и мѣстами скалисты; отходящій отъ нихъ невысокій контрфорсъ, составляя водораздѣлъ рѣкъ Хотыцъ и Къуры, соединяется съ отрогомъ, отходящимъ отъ горы Лысой въ Главномъ Кавказскомъ хребтѣ.

Сѣверные скаты Котха пологи и состоятъ изъ ряда отроговъ отъ 5 до 30 верстъ длиною, раздѣленныхъ неглубокими балками.

Хребетъ и его скаты покрыты лѣсомъ, частью уже вырубленнымъ. Среди лѣса встрѣчаются поляны

ихъ особенно много въ восточной половинѣ хребта. Западная оконечность Котха изобилуетъ минеральными источниками, а восточная нефтяными жилами. Нѣкоторые изъ минеральныхъ источниковъ правильно эксплуатируются въ мѣстѣчкѣ *Горный ключъ*, а нефть добывается примитивнымъ способомъ въ станицѣ Ходыжинской *).

Черезъ хребетъ Котхъ существуютъ двѣ верховыхъ тропы: 1) изъ станицы Ключевой въ сел. Безымянное 2) Изъ станицы Ходыжинской къ верховьямъ р. Хотыпсъ.

Хр. Гунай-Оплепенскій. Отъ береговъ р. Пшиша до береговъ р. Пшехи въ томъ-же юго-восточномъ направленіи тянется хребетъ на протяженіи 35 верстъ. Западная половина хребта называется *Гунайскими* горами, а восточная — горами *Оплепенъ*, по имени наибольшихъ ихъ вершинъ.

Гунайскія горы начинаются небольшими холмами, скоро переходящими въ горную цѣпь, имѣющую среднюю высоту около 1500 фут., а вершина Гунай подымается до 2500 фут. Южный скатъ горъ довольно крутъ и своими контрфорсами сливается съ отрогами горъ Шесси. Сѣверный скатъ — пологъ и отдѣляетъ отрогъ, тянущійся далеко на сѣверъ къ берегамъ Кубани. Этотъ отрогъ у станицы Тверской раздѣляется на двѣ вѣтви: одна — восточная, образуетъ невысокое плато вдоль береговъ рѣки Пшехи, а другая — западная составляетъ правый нагорный берегъ р. Пшиша, а ниже станицы Бжедуховской сопровождаетъ р. Флюкъ и, постепенно понижаясь, сливается съ Прикубанской равниной.

*) Отъ черкесскаго слова Хадъ-же т. е. древній мертвецъ, такъ какъ въ окрестностяхъ находятся старыя могилиныи.

Горы Оплепенъ значительно выше Гунайскихъ, скаты ихъ круче и короче. Особенно круты и скалисты южный и восточный склоны. На сѣверъ хребетъ отдѣляетъ два отрога: а) восточный — сопровождаетъ р. Пшеху до устья р. Фабого, б) западный — тянется прямо на сѣверъ и образуетъ невысокое плато съ крутыми обрывистыми скатами. Сѣверо-восточная оконечность плато богата нефтью, которая здѣсь выступаетъ наружу вмѣстѣ съ газами въ такомъ изобиліи, что издали ее можно принять за озеро. Мѣстные жители, эту мѣстность такъ и называютъ Нефтянымъ озеромъ. Эти источники нефти эксплуатируются казаками станицъ Нефтяной и Ширванской.

Отъ р. *Цеце*, притока р. Пшехи, до р. *Бълой* — Хр. Гуама. почти въ восточномъ направленіи, на протяженіи болѣе 22 верстъ — тянется хребетъ *Гуама*. Южные скаты его круты и мѣстами отвѣсны, такъ что онъ съ этой стороны совершенно недоступенъ. Гребень хребта, сначала узкій, по мѣрѣ удаленія на востокъ расширяется и образуетъ плато, въ сѣверо-западномъ углу котораго возвышается вершина Гуама. Южный скатъ этого плато двумя террасами соединяется съ хребтомъ Азишскимъ. Восточный скатъ этого плато образуетъ лѣвый бокъ щели, по которой течетъ р. Бѣлая (Котель). Сѣверный скатъ хребта Гуама пологъ и состоитъ изъ ряда небольшихъ лѣсистыхъ контрфорсовъ и болѣе значительныхъ отроговъ.

Почти на половинѣ всей долины хребетъ Гуама разрѣзанъ глубокимъ ущельемъ, по которому мчится р. Курджицъ. Западный отрѣзокъ хребта мѣстные жители называютъ *Чертой горой*, по темному цвѣту лѣсовъ.

Отъ Черной горы на сѣверъ отходятъ два отрога
1) Западный— короткий и скалистый, круто обрываю-
щійся въ ущелье р. *Мотузки**). 2) Восточный отрогъ
слѣдуетъ вдоль р. Курджипса до станицы *Дагестан-*
ской, гдѣ гребень его значительно понижается, образуя
широкую сѣдловину. Отсюда хребетъ поворачиваетъ на
западъ, гребень его возвышается и у береговъ р. Пше-
хи образуетъ мощный валъ длиною около 5 верстѣ.
Эту высоту мѣстные жители называютъ горой *Котов-*
кой, такъ какъ въ лѣсахъ покрывающихъ ея скаты
водятся дикіе коты. Отсюда хребетъ поворачиваетъ на
сѣверъ, а далѣе на сѣверо-востокъ и въ 6 верстахъ отъ
Котовки раздѣляется на двѣ вѣтви: а) одна направ-
ляется къ сѣверо-западу и превращается въ цѣпь хол-
мовъ, сливающихся съ Майкопскими горами, принад-
лежащими къ третьему параллельному поднятію, и б)
другая вѣтвь направляется вдоль берега р. Курджипса
образуя лѣвый берегъ его долины.

Отъ восточной части хребта Гуама на сѣверъ от-
ходятъ три отрога:

1) Западный— тянется вдоль р. Курджипса до устья
р. Хокодзь.

2) Средній— самый значительный, направляется на
сѣверъ, составляя водораздѣлъ между Курджипсомъ и
Бѣлой и заканчивается высокой горой *Оташипъ*, ле-
жащей на линіи 3-го параллельнаго поднятія.

3) Восточный— самый короткий, круто обрывается
къ р. Бѣлой, составляя лѣвый бокъ ея ущелья.

*) Или Мотузокъ; черкесск. названіе этой рѣки Исія (Сб. Мат. для опис.
мѣст. и плем. Кавказ. т. VI, стр. 105).

Хребетъ Гуама и его отроги покрыты хорошимъ строевымъ лѣсомъ; луговья поляны встрѣчаются лишь на гребнѣ и близъ горы Оташицъ.

Черезъ хребетъ Гуама нѣтъ поперечныхъ путей, если не считать плохой дороги, проложенной черезъ ущелье р. Курджицъ изъ станицы Нижегородской въ сел. Темнолѣское, болѣе извѣстной подъ названіемъ Мезмайскаго. Это имя происходитъ отъ р. Мезмай, на которой расположено селеніе.

Между рѣками *Бѣлой* и *Лабенкомъ* въ юго-вос-
точномъ направленіи на протяженіи 45 верстъ тянется лѣсистый хребетъ, истоками р. *Сохрая* раздѣляемый на двѣ части: западная—хр. *Дудугушъ*, и восточная — хр. *Тхачъ*.
Хр. Дудугушъ.

Хребетъ Дудугушъ начинается высокими скалистыми обрывами у рѣки *Бѣлой*; эти обрывы образуютъ правый бокъ ея щели (Котель). Отсюда хребетъ тянется къ верховьямъ *Сохрая* образуя небольшую дугу, выпуклостью на юго-западъ. Близъ восточной оконечности хребта находится значительная вершина *Дудугушъ*, похожая по формѣ на гору *Пшекишъ* и отстоящую отъ нея верстъ на 7—8.

Южные скаты *Дудугуша* имѣютъ видъ неширокихъ покатыхъ террасъ соединенныхъ отвѣсными уступами и изрѣзанныхъ многими балками съ крутыми берегами. По этимъ террасамъ въ изобиліи находятся слѣды горскихъ ауловъ и садовъ, разведенныхъ ими.

Сѣверные скаты болѣе пологи и состоятъ изъ короткихъ контрфорсовъ, раздѣленныхъ глубокими балками съ отвѣсными скалистыми берегами. Внизъ по теченію *Бѣлой* отходитъ скалистый отрогъ оканчивающійся у станицы *Даховской* двумя конусообразными

вершинами *Большой и Малый Гукъ*. Склоны Дудугуша покрыты лѣсомъ, среди котораго встрѣчаются небольшія луговая поляны.

Хр. Тхачъ. Дудугушъ соединяется съ хр. Тхачемъ пологой сѣдловинной имѣющей длину около 2 $\frac{1}{2}$ верстъ. Хребетъ *Тхачъ* характеризуется отвѣсными скалами, пропастями, трещинами и представляетъ чрезвычайно пересѣченную и трудно-проходимую мѣстность.

Гребень хребта узокъ и скалистъ; южные скаты мѣстами совершенно отвѣсны, а вообще очень круты и недоступны. Почти посерединѣ хребта возвышается вершина *Ачешбокъ*, прозванная жителями *Чертовыми воротами*. Она состоитъ изъ двухъ высокихъ отвѣсныхъ скалъ. Южный отрогъ Ачешбока сливается съ Бомбакскимъ хребтомъ.

Сѣверные скаты хребта болѣе пологи, изрѣзаны глубокими, обрывистыми и скалистыми балками.

На Сѣверъ хребетъ отдѣляетъ два отрога: а) западный отрогъ начинается горою *Тхачъ* (7774 ф.*). Это одна изъ оригинальнѣйшихъ вершинъ Кавказа Южный склонъ ея представляетъ отвѣсную скалу, болѣе 2000 ф. высотой; вершина горы довольно обширна (до 1 версты въ длину и болѣе $\frac{1}{2}$ версты въ ширину) восточный и западный скаты довольно круты и скалисты; сѣверный скатъ болѣе пологъ и состоитъ изъ двухъ луговыхъ террасъ.

Отъ горы Тхачъ какъ горнаго узла, отрогъ раздѣляется на двѣ вѣтви:

1) Одна отходитъ отъ сѣверо-западнаго угла верхней террасы въ видѣ скалистаго зубчатаго гребня и

*) Кубанск. собрн. т. IV, ст. 1-я, стр. 9.

направляется къ сѣверу, отбрасывая въ стороны короткіе контрфорсы, раздѣленные глубокими скалистыми балками. Этотъ кряжъ принадлежитъ къ трудно-проходимымъ. На немъ высятся двѣ лѣсистыя вершины: *Кармацукъ* и *Ахача* (6461 ф. *) Сѣверо-восточный строгъ послѣдней сливается съ горами, принадлежащими 3-му параллельному поднятію.

2) Отъ сѣверо-восточнаго угла нижней террасы горы Тхачъ отходитъ отрогъ въ восточномъ направленіи и вскорѣ раздѣляется на двѣ вѣтви: а) одна сохраняетъ восточное направленіе и тянется вдоль рѣки *Бугунчъ*, образуя лѣвый пологій берегъ ея долины; б) Другая вѣтвь направляется на сѣверъ и заканчивается отвѣсными скалами въ ущельи рѣки *Гурмай*.

Между вѣтвями этого отрога, къ сѣверу отъ горы Тхачъ находится плато прорѣзанное неглубокими балками. Середина этого плато представляетъ обширный лугъ, извѣстный подъ именемъ *Кунской поляны*.

Отъ восточной оконечности хребта у небольшой вершины *Ача* отходитъ на сѣверъ невысокій отрогъ. Восточный скатъ его круто обрывается къ Лабенку, образуя лѣвый бокъ *Шахгиреевскаго* ущелья, а западный полого спускается въ долину р. Бугунчъ.

Хребетъ Тхачъ и его отроги покрыты лѣсомъ; луговые поляны, кромѣ Кунской, находятся на вершинѣ горы Тхачъ и на обѣихъ террасахъ сѣвернаго склона этой горы. Сюда кабардинцы пригоняютъ лѣтомъ свои табуны. Нѣсколько лѣтъ назадъ, во время ночной грозы съ градомъ, обезумѣвшія животныя

*) Тамъ-же стр. 29.

бросились бѣжать и попали на отвѣсную скалу Тхача, причемъ болѣе 700 лошадей свалились въ пропасть *).

Хр Магиша. Между рѣками *Лабенкомъ* и *Лабой* на протяженіи болѣе 20 верстъ тянется въ юго-восточномъ направленіи высокій хребетъ *Магиша*. Гребень хребта имѣетъ ширину отъ 5 до 20 сажень; южные скаты въ западной части состоятъ изъ ряда контрфорсовъ, раздѣленныхъ глубокими ущельями, выходящими въ долину р. Умпырь. У верховьевъ этой рѣки хр. Магиша соединяется съ Луганскимъ хребтомъ; восточнѣе этого горнаго узла, южные скаты Магиша представляютъ три неширокихъ террасы, ниспадающихъ въ долину р. Заканъ. Здѣсь, на восточной оконечности хребта, возвышается скалистая пирамидальная вершина *Заканъ*. Южный склонъ хребта Магиша покрытъ хвойнымъ лѣсомъ, только на двухъ южныхъ терасахъ по р. Заканъ встрѣчаются значительныя луговые поляны и небольшія заболоченныя пространства, въ которыхъ находятъ приютъ дикія свиньи.

Сѣверные скаты Магиша хотя и пологи, но изрѣзаны глубокими ущельями съ обрывистыми, скалистыми берегами, которые дѣлаютъ доступъ къ гребню хребта очень труднымъ.

Хр. Магиша на сѣверъ отдѣляетъ два отрога:

а) Восточный отрогъ, извѣстный подъ именемъ горъ *Маркопиджъ*, тянется скалистымъ хребтомъ по теченію р. Лабенка и противъ устья р. Черной раздѣляется на двѣ вѣтви:

1) Западная вѣтвь слѣдуетъ вдоль берега Лабенка и своими крутыми западными скатами образуетъ пра-

*) Дивинъ. Кубанск. облас. въ верховьяхъ рѣкъ Уруштень и Бѣлой, стр. 35.

вый бокъ Шахгиреевскаго ущелья, а затѣмъ, значительно понижаясь, переходитъ въ цѣпь небольшихъ холмовъ и заканчивается невысокимъ мысомъ, въ 3-хъ верстахъ выше устья р. Андрюка.

2) Восточная вѣтвь направляется къ берегамъ Лабь и слѣдуя по ея теченію постепенно понижается и сливается съ южными отрогами горы *Ахметъ*, принадлежащей къ 3-му параллельному поднятію.

Между этими вѣтвями находится долина р. Андрюка.

б) Восточный отрогъ хр. Магиша отходитъ близъ вершины *Заканъ*; онъ короче предыдущаго, но болѣе высокъ и скалистъ; своими контрфорсами онъ заполняетъ все пространство между рѣками Лабой и ея притокомъ *Дексаке*.

Хребетъ Магиша и его отроги покрыты лѣсомъ, который заполняетъ и ущелье *Дексаке*, луговья поляны встрѣчаются только на южныхъ скатахъ хребта и въ долинѣ р. *Заканъ*.

Между *Лабой* и *Больш. Зеленчукомъ* 2-ое параллельное поднятіе достигаетъ наибольшей высоты, а отдѣльныя вершины переходятъ линію вѣчнаго снѣга таковы: *Чиликъ* (10626 ф.), *Кауртъ* и *Хызыничкъ* (10458 ф. *).

Вершина *Чиликъ* является горнымъ узломъ; здѣсь сходятся хребты: *Чиликъ*, *Чипала*, *Накурушу-ахра* *Абышира-Ахуба*, а съ юга примыкаетъ плато *Аркассара*.

Хребетъ Чиликъ тянется отъ этого горнаго узла на сѣверо-западъ къ берегамъ Лабь, постепенно понижаясь; гребень хребта очень широкъ, отъ $\frac{1}{2}$ до $1\frac{1}{2}$ версты, почему на немъ находятся небольшія озера,

*) Кубанск. сборн. т. IV, ст. I-я стр. 29 и записки Кавк. отд. Импер. Геогр. общ. в. XII, вып. I-й, стр. 337.

образующіеся отъ таяніа снѣговъ. Нѣкоторыя изъ нихъ лѣтомъ пересыхаютъ, но если озеро питается водой снѣжныхъ полей или небольшихъ ледниковъ, то оно остается постояннымъ. Наибольшее изъ такихъ озеръ носитъ названіе *Чиликъ* и даетъ начало рѣкѣ того-же имени.

Южные скаты хр. Чиликъ спускаются двумя луговыми террасами въ ущелье р. Пхіи. Эти террасы изрѣзаны, глубокими и лѣсистыми балками. Сѣверные скаты довольно пологи и состоятъ изъ контрфорсовъ длиною отъ 5 до 15 верстъ, раздѣленныхъ глубокими и скалистыми ущельями.

Отъ западной оконечности хребта отходить на сѣверъ отрогъ, составляющій водораздѣлъ *между рѣками Лабой и Урупомъ*. Сѣвернѣе вершины *Бедень*, отрогъ переходитъ въ цѣнь небольшихъ холмовъ, называемыхъ мѣстными жителями *Чугункой*. Эти холмы сливаются съ южными отрогами горъ *Шолохъ*, принадлежащихъ къ 3-му параллельному поднятію.

Хр. Абышира-Ахуба

Отъ узла *Чиликъ* на востокъ тянется высокій хребетъ *Абышира-Ахуба*, составляющій восточный конецъ 2-го параллельнаго поднятія. Гребень этого хребта менѣе широкъ нежели хребта Чиликъ и нигдѣ не превосходитъ $\frac{1}{2}$ версты.

Южные скаты хребта начинаются отвѣсными скалами въ 500—800 ф. высоты; ниже образуютъ двѣ террасы, спускающіеся въ долину р. Аркизъ. Эти террасы прорѣзаны тремя неглубокими балками съ обрывистыми берегами. Южный скатъ хребта преимущественно луговой, сосновыя и березовыя лѣса встрѣчаются только на нижней террасѣ. Сѣверный склонъ

хребта состоитъ изъ короткихъ лѣсистыхъ контрфорсовъ, раздѣленныхъ трудно-доступными ущельями.

На сѣверъ отъ хребта Абышира-Ахуба отходятъ три отрога, изъ нихъ два отъ горнаго узла Чиликъ:

1) *Хр. Чипала* тянется между рѣками *Урупомъ* и *Кяфаромъ* и въ сначала скалистъ и высокъ, съ удаленіемъ на сѣверъ, понижается, скалы исчезаютъ, а скаты его становятся пологими и вполнѣ доступными. Сѣверные отроги Чипала сливаются съ отрогами горъ *Больше*, принадлежащими къ 3-му параллельному поднятію.

2) *Хр. Накурушу-ахра*,—самый короткій изъ отроговъ. Онъ тянется отъ вершины Чиликъ между рѣками *Чиликъ* и *Агуръ*. Хребетъ отличается своей скалистостью и оканчивается высокой, отвѣсной скалой.

3) *Хр. Эхреску* отдѣляется отъ восточной оконечности хр. Абышира-ахуба и тянется въ сѣверо-восточномъ направленіи, въ видѣ цѣпи конусообразныхъ вершинъ, съ довольно пологими и лѣсистыми скатами. Близъ урочища *Старое Жилище* гребень хребта образуетъ сѣдловину около 1 версты длиною, называемую переваломъ *Венеровскаго*.

Сѣвернѣе этой сѣдловины хребетъ принимаетъ названіе *Мыцешта* и тянется въ сѣверномъ направленіи. Постепенно понижаясь и расширяясь, хребетъ оканчивается невысокимъ уступомъ на линіи станицъ *Сторожевая-Зеленчукская*.

Второе параллельное поднятіе Кавказскихъ горъ не представляетъ такой сплошной цѣпи, какъ Глав-

ный хребетъ, а состоитъ изъ отдѣльныхъ хребтовъ, раздѣленныхъ прорывами рѣкъ.

Обыкновенно рѣки, прорываются черезъ хребетъ по узкимъ извилистымъ ущельямъ, какъ рѣки: Курджицъ, Бѣлая, Лабенокъ и Лаба.



IV.

3-я и 4-я параллельныя цѣпи Кавказскихъ горъ и равнины Кубанской области.

3-я параллельная цѣпь.

Третье параллельное поднятіе начинается *Майкоп-* Майкопскія горы. *скими* горами, идущими между рѣками *Пшехой* и *Курджинсомъ*, съ Запада на Востокъ. Южный, болѣе крутой скатъ, сливается своими отрогами съ вѣтвью хр. Гуама. Сѣверный скатъ очень пологъ и состоитъ изъ ряда отроговъ, въ 10—25 верстъ длиною.

Отроги раздѣлены оврагами съ довольно пологими скатами и постепенно понижаются къ Сѣверу за-полняя все пространство между рѣками *Пшехой* и *Бѣлой* и образуя ихъ нагорные берега. Хребетъ и его отроги покрыты лѣсомъ, составляющимъ собственность Кубанскаго войска, подъ названіемъ *Бѣлорѣченской лѣсной дачи*.

На правомъ берегу р. *Бѣлой*, 3-я параллельная Хр. Дизи-абго. цѣпь начинается невысокими и конусообразными горами, которыя постепенно переходятъ въ горный кряжъ, идущій на юго-востокъ къ берегамъ р. *Ходзь*, отъ хутора *Каменноостскаго* къ станицѣ *Боговской*. Въ 15 верстахъ отъ р. *Бѣлой* находится гора *Физиабго*, вер-

шина которой увѣнчаны церковью, принадлежащей Михайловскому монастырю, расположенному на сѣверныхъ скатахъ этой горы. Южные скаты хребта круты и мѣстами скалисты, особенно въ ущелье р. Гумай. На югъ отходитъ отрогъ близъ истоковъ р. *Дахо*. Этотъ отрогъ подъ названіемъ *Даховскихъ горъ* тянется къ р. Бѣлой. Гребень Даховскихъ горъ скалистъ, скаты довольно круты и каменисты, особенно южный, къ сторонѣ р. Дахо.

Сѣверные скаты хребта Физіабго очень пологи и отдѣляютъ отъ себя на Сѣверъ четыре отрога:

а) Первый, западный, отрогъ тянется между рѣками Бѣлой и Фарсомъ, образуя сѣвернѣе станицы Царской неширокое, лѣсистое плато. Отъ сѣверной окраины этого плато отходитъ нѣсколько вѣтвей, имѣющихъ видъ широкихъ валовъ, раздѣленныхъ неглубокими, болотистыми балками. Эти вѣтви постепенно понижаясь сливаются съ Прикубанской равниной на линіи селеній Леонтьевское — Хакуриновское. Между крайней западной вѣтвью и р. Бѣлой образуется равнина шириною до 10 верстъ; эта равнина имѣетъ небольшое паденіе на Сѣверъ и сливается съ Прикубанской равниной, составляя какъ-бы ея часть.

б) Второй отрогъ отходитъ отъ горы Физіабго и тянется между рѣками Фарсъ и Псефаръ. Этотъ отрогъ низокъ, а гребень его, шириною до 3 верстъ, представляетъ лѣсистое плато съ пологими скатами, изрѣзанными неглубокими балками.

в) Третій отрогъ направляется сначала на Сѣверо-Востокъ, между рѣками Псефаръ и Губсъ, далѣе продолжается вдоль р. Лобы, въ сѣверномъ направленіи и наконецъ въ сѣверо-западномъ между рѣками Фарсомъ и Чохрахомъ, заканчиваясь у ст. Дондуковской.

Сначала отрогъ представляетъ невысокій лѣсистый хребетъ, а далѣе переходитъ въ безлѣсный широкій валъ, образующій нагорный берегъ р. Ходза, и лѣвый берегъ долины Лабы до селенія Натырбово. Сѣвернѣе отрогъ имѣетъ видъ незначительныхъ холмовъ.

г) Четвертый отрогъ тянется между рѣками Губсь и Ходзь. Это самый высокій изъ отроговъ; онъ отличается своей скалистостью и образуетъ лѣвый бокъ ущелья *Ирисъ* по р. Ходзь.

Правый бокъ той-же тѣснины образуетъ западный Хр. Геригемъ. склонъ хребта *Геригемъ*, который составляетъ продолженіе 3-го параллельнаго поднятія между рѣками *Ходзь* и *Лабенкомъ*. Хр. Геригемъ имѣетъ видъ гигантскаго бруствера. Южный скатъ его крутъ и мѣстами скалистъ; отроги этого ската сливаются съ отрогами вершины Ачха. Гребень хребта представляетъ плато шириною до 7 верстъ съ небольшимъ паденіемъ на Сѣверъ. Сѣверный скатъ пологъ и прорѣзанъ неглубокими балками съ пологими берегами и болотистымъ дномъ. Сѣверный скатъ оканчивается въ долину р. Лабы небольшимъ уступомъ. Восточный и западный скаты хребта Геригемъ круты и каменисты; западный — обрывается стѣной къ берегамъ р. Ходзь, а восточный — двумя террасами спускается въ долину Лабенка. Горы Геригемъ безлѣсны.

На правомъ берегу *Лабенка* въ томъ-же восточ-Хр. Миѳаргута. номъ направленіи тянется, зубчатый кряжъ въ 12 верстъ длиною, съ двумя выдающимися вершинами на концахъ: на западномъ — гора *Миѳаргута*, давшая названіе хребту, и на восточномъ — *Ахметъ*. Хребетъ начинается крутымъ откосомъ прорѣзаннымъ глубокой *Ки-*

зиловой балкой)*). Гребень хребта — скалистый и извилистый. Южный скатъ въ западной части тремя террасами спускается къ р. Андрюку, а въ восточной части, состоитъ изъ нѣсколькихъ отроговъ, которые сливаются съ отрогами хр. Магиша. Сѣверный скатъ хребта сначала образуетъ плато отъ 1 до 3 верстъ шириною; поверхность плато не ровная; небольшие холмы и котловины дѣлаютъ его пересѣченнымъ и труднодоступнымъ. Отъ окраины этого плато на Сѣверъ отходятъ четыре отрога, раздѣленные глубокими, труднопереходимыми балками. Дно этихъ балокъ каменисто, а вода текущихъ по нимъ рѣкъ имѣетъ минеральный привкусъ. Наибольшія балки по р. *Черной* и р. *Сладкой* или *Акуитъ*. Къ сторонѣ р. Лабы хребетъ спускается довольно полого, на скатѣ встрѣчаются каменные осыпи и небольшія скалы. Весь хребетъ покрытъ лѣсомъ.

Хр. Шолохъ. Восточнѣе р. *Лабы* продолженіемъ 3-го параллельнаго поднятія будетъ хр. *Шолохъ*, тянущійся на протяженіи 23 верстъ до р. Уруша.

Наибольшей высоты хребетъ достигаетъ въ вершинѣ Шолохъ (5527 ф.), имѣющей форму неправильно усѣченной пирамиды. Южные скаты хр. Шолоха у гребня круты и скалисты, а ниже полого спускаются въ долину р. Псемень. Въ восточной части хребта на Югъ отходятъ холмы сливаюціеся съ Чугункой, отрогами горы Бедень. Гребень Шолоха представляетъ удлиненное плато шириною отъ 1½ до 3 верстъ. Отъ него отходятъ на Сѣверъ отроги:

а) Одинъ направляется вдоль береговъ р. Лабы образуя правый берегъ ея долины. У горы *Тегень*

*) На 5-ти верстн. картѣ эта балка названа р. Мазаргутъ.

этотъ отрогъ расширяется до 12 верстѣ, а у станицы *Отважной* вновь сѣуживается до 2-хъ верстѣ. На этомъ протяженіи скаты отрога пологи и доступны. Далѣе къ Сѣверу отрогъ вновь расширяется и сѣвернѣе станицы *Калоджисинской* образуетъ плато, на западной окраинѣ котораго возвышается гора *Калижъ* (2365 ф) *). Это плато постепенно понижается и сѣуживается въ сѣверномъ направленіи образуя водораздѣлъ между рѣками Лабой и Чамлыкомъ, и постепенно сливается съ равниной. Небольшія вѣтви, отходящія отъ этого отрога южнѣе описаннаго плато, сливаются съ *Джелтимесскими* горами, принадлежащими къ 4-му параллельному поднятію, и образуютъ водораздѣлъ рѣкъ Лабы и Урупа.

б) Другой отрогъ Шолоха отходитъ въ сѣверо-восточномъ направленіи. Онъ ниже и уже предъидущаго и вскорѣ раздѣляется на двѣ вѣтви: одна тянется между рѣками Тегени, а другая по берегу Урупа. Гребень этого отрога довольно широкъ, скаты пологи и доступны; только въ немногихъ мѣстахъ встрѣчаются балки съ отвѣсными глиняными стѣнами. Эти балки изъ года въ годъ увеличиваются въ своихъ размѣрахъ, уничтожая пашни и луга.

Отъ береговъ р. *Урупа* къ берегамъ р. *Б. Зелен-Хр. Барану-*
чукъ тянется, на протяженіи 30 верстѣ, въ юго-восточ-
номъ направленіи горный хребетъ, такого же характера
какъ и горы Шолохъ. Гребень этого хребта почти въ
18-ти верстахъ отъ р. Лабы образуетъ значительную
сѣдловину, которая дѣлитъ хребетъ на двѣ части. За-
падная—выше и больше восточной; первая носитъ наз-
ваніе горъ *Барануха* (5589 ф.) **) а вторая—горъ

*) Буо. сообр. IV, т. ст. 28.

**) Кубанск. сборн. т. IV, ст. 1-ая, стр. 29.

Больше. Гребень хребта вообще широкъ и въ обѣихъ частяхъ образуетъ небольшія плато треугольной формы съ незначительной покатостью на Сѣверъ. Южный скатъ сначала крутой и обрывистый, постепенно становится болѣе пологимъ и изрѣзаннымъ неглубокими балками.

Сѣверный скатъ очень пологъ, но изрѣзанъ глубокими балками съ обрывистыми берегами. Восточный и западный скаты этого кряжа обрывисты и скалисты въ вершинной части, а ниже болѣе пологи и изрѣзаны глубокими и короткими оврагами.

Отъ горъ Больше на Сѣверъ отходитъ извилистый отрогъ съ плоскимъ гребнемъ и крутыми скатами, при чемъ западный скатъ вдвое длинѣе восточнаго. Вблизи станицы *Удобной* отрогъ расширяется, образуя небольшое плато на сѣверной окраинѣ котораго находится гора *Пазада* (2865 ф.) принадлежащая къ 4-му параллельному поднятію.

Гора Шисса. Между рѣками *Большимъ* и *Малымъ Зеленчуками* возвышается горный массивъ *Шисса* (5284 ф. *) Онъ представляетъ одну большую гору съ плоской вершиной. Южная сторона этой вершины— отвѣсная бѣлая скала, видимая съ большого разстоянія и напоминающая по формѣ трапецію. На сѣверъ Шисса отдѣляетъ не широкій отрогъ, скаты котораго изрѣзаны многочисленными и глубокими балками. На широтѣ селенія *Касаевскаго* (Касай-Хабль) этотъ отрогъ сливается съ южными отрогами горъ *Кефаръ*, принадлежащими къ 4-му параллельному поднятію. Восточный и западный скаты Шиссы въ началѣ обрывисты и скалисты, но ниже становятся пологими, прорѣзываются оврагами и невысокимъ уступомъ обрываются въ долины рѣкъ.

*) Кубанск. сборн. т. IV, стр. 29.

Между Малымъ Зеленчукомъ и р. Кубанью, про-Горы Джан-
долженіемъ 3-й параллельной цѣпи будетъ массивъ ^{гура.}
Джангура. По своему внѣшнему виду Джангура на-
поминаетъ Шиссу, но только южная скала сѣраго
цвѣта, а скаты болѣе изрѣзаны балками, берега ихъ
круче и большею частью скалисты. Къ Югу Джан-
гура отдѣляетъ цѣпь холмовъ, сливающихся съ отро-
гами Главнаго хребта. Холмы имѣютъ форму опроки-
нутыхъ котловъ и отдѣлены другъ отъ друга глубо-
кими, извилистыми оврагами, такъ что вся мѣстность
между ст. Кардоникской и р. Кубанью представляется
очень пересѣченной и трудной для движенія. Къ бе-
регамъ р. Кубани отроги Джангуры обрываются
отвѣсными красноватыми стѣнами до 700 фут. высоты,
давшими названіе Красногорской станицѣ. Въ этихъ
скалахъ находятся замѣчательныя пещеры, къ нимъ
ведетъ опасная тропинка, по которой только смѣльчаки
рискуютъ пробираться. Пещеры заполнены сталакти-
тами и сталагмитами разныхъ цвѣтовъ. Особенно инте-
ресна чаша, образованная брызгами воды: она нахо-
дится въ отдаленной и трудно-доступной пещерѣ.

На Сѣверъ Джангура отдѣляетъ отрогъ, который
зубчатой понижающейся цѣпью тянется къ горамъ
Эльбурганъ, принадлежащимъ къ 4-му параллельному
поднятію

На правомъ берегу Кубани 3-е параллельное под- ^{Хр. Джегу-}
нятіе заканчивается горной цѣпью *Джегутайръ*, ко- ^{таиръ.}
торая тянется въ юго-восточномъ направленіи до гор-
наго узла *Кумбаша*, гдѣ и соединяется съ сѣвернымъ
отрогомъ Эльбруса (Ташлы-Сыртъ). Южный скатъ
Джегутайра имѣетъ видъ террасъ, ниспадающихъ въ
долину р. *Мары*. Эти террасы не широки и соеди-

няются между собою почти отвѣсными уступами высотой отъ 3 до 15 сажень. Западный скатъ къ р. Кубани обрывистъ и крутъ подобно Джангурѣ, съ которой онъ образуетъ ущелье р. Кубани. Сѣверный скатъ пологъ и долиной р. Джегюты раздѣляется на два отрога; а) западный отрогъ слѣдуетъ вдоль р. Кубани, образуя берегъ ея долины до устья р. Джегюты. Западные скаты этого отрога — раздѣлены глубокими ущельями рѣкъ *Аманъ-су* и *Учкурки*; б) восточный отрогъ составляетъ водораздѣлъ Кубани и Кумы и тянется въ сѣверо-восточномъ направленіи широкимъ понижающимся валомъ, который сливается съ горами Эль-Тархачъ, принадлежащимъ къ 4-му параллельному поднятію.

4-е параллельное поднятіе.

Джелтимес-
скія горы.

Джелтимесскими высотами начинается 4-е параллельное поднятіе. Джелтимесская цѣпь горъ, наибольшая высота которой не превосходитъ 3022 футъ надъ уровнемъ моря, *) тянется отъ станицы *Упорной* къ станицѣ *Отрадной*, на протяженіи 50 верстъ, образуя дугу выпуклостью на Югъ. Южный, болѣе крутой скатъ, изрѣзанъ неглубокими балками съ *пологими берегами* и часто съ болотистымъ дномъ. Гребень хребта представляетъ плато шириною отъ 2 до 5 верстъ, на которомъ мѣстами находятся небольшіе курганы или пригорки.

Сѣверный скатъ очень пологъ и состоитъ изъ ряда отроговъ, террасами понижающихся къ Сѣверу. Эти отроги на линіи станицъ *Вознесенская* — *Попутная* заканчиваются невысокими уступами. Между отрогами

*) Кубанск. сборн. т. IV, ст. 1-ая, стр. 29.

тянутся балки съ крутыми, обрывистыми берегами. Съ удаленіемъ на Сѣверъ берега балокъ становятся болѣе пологими и доступными, а дно ихъ заболочивается и часто порастаетъ камышомъ.

Горы *Пазада* (2865 ф.) или *Пхазада*, возвышающіеся между рѣками *Уруполь* и *Б. Зеленчукомъ* составляютъ продолженіе 4-го параллельнаго поднятія. Вершина *Пазады* имѣетъ куполообразную форму. Ска-^{Горы Пазада.}ты горъ къ р. Урупю пологи и доступны всюду; противоположныя — къ р. Б. Зеленчуку — круты и мѣстами обрывисты. На Югѣ отроги *Пазады* сливаются съ отрогами горъ *Большё*, а на Сѣверъ отходитъ отрогъ тянущійся болѣе 100 верстъ.

На линіи ст. *Отрадная* — сел. *Козминское* гребень этого отрога расширяется до 25 верстъ, образуя плато, покатое къ Востоку. Западный скатъ этого отрога вообще крутъ, а мѣстами обрывистъ, образуя у станицы *Отрадной* отвѣсныя стѣны до 300 ф. высотой. Восточный скатъ отрога двумя невысокими террасами ниспадаетъ въ долины р. Б. Зеленчука и р. Кубани. Отрогъ, постепенно понижаясь къ Сѣверу, на широтѣ сел. *Успенскаго* сливается съ Прикубанской равниной. По своему внѣшнему виду этотъ отрогъ напоминаетъ гигантскій брустверъ, обращенный фронтомъ къ Востоку; западная окраина образуемаго имъ плато на нѣсколько сотъ футовъ выше восточной.

Между обоими *Зеленчуками* находится массивъ ^{Горы Кефаръ.} *Кефаръ*, очень похожій на *Пазаду*. Южный отрогъ *Кефара* сливается съ отрогами *Шисса*, а сѣверный тянется къ устью Б. Зеленчука на протяженіи 60 верстъ. Этотъ отрогъ имѣетъ довольно широкій гребень, отъ 3 до 8 верстъ, и довольно пологіе скаты, изрѣзанные

небольшими балками. На широтѣ сел. *Валтинскаго* на немъ возвышается куполообразная гора *Буруль*, далеко видимая съ Прикубанской равнины. Отрогъ заканчивается высокимъ мысомъ при слияніи Кубани съ Б. Зеленчукомъ.

Горы Эль-
бурганъ.

Между *Мал. Зеленчукомъ* и *Кубанью* 4-ое параллельное поднятіе продолжается въ видѣ массива *Эльбурганъ* (4255 ф). По своему внѣшнему виду Эльбурганъ напоминаетъ Джангуру; его южный скатъ обрывистъ и скалистъ; вершина образуетъ небольшое плато, западный и восточный скаты котораго террасами спускаются въ долины Зеленчука и Кубани. На Сѣверъ отходитъ отрогъ длиною до 45 верстъ. Поверхность отрога представляетъ три понижающихся къ Сѣверу плато, раздѣленныхъ глубокими сѣдловинами. Скатъ отрога довольно круты и изрѣзаны глубокими балками съ обрывистыми берегами; эти балки имѣютъ наклонность разрастаться путемъ обрушенія своихъ береговъ, что происходитъ отъ размывовъ водой глинистыхъ пластовъ. Восточный склонъ этого отрога круче западнаго почти вдвое. Постепенно понижаясь къ Сѣверу отрогъ заканчивается двумя небольшими террасами въ 3-хъ верстахъ отъ слиянія Кубани съ Мал. Зеленчукомъ.

Горы Эль-
Таркачъ.

Восточные р. Кубани 4-ое параллельное поднятіе продолжается горнымъ кряжемъ *Эль-Таркачъ*, называемымъ казаками Таркачъ. Эта горная цѣпь направляется на Юго-Востокъ и тянется на протяженіи 25 верстъ сливаясь съ горами *Гусчаджи*. Хребетъ начинается въ 6 верстахъ отъ берега Кубани къ Юго-Востоку отъ станицы *Усть-Джегутинской*. Южный скатъ хребта сначала круто обрывается къ р. *Джегутѣ*, а

восточнѣе отдѣляетъ рядъ контрфорсовъ и сливается съ отрогами Джегутаира.

Отъ горнаго узла Гусчаджи отходитъ отрогъ въ сѣверномъ направленіи. Этотъ отрогъ составляетъ водораздѣлъ рѣкъ Кумы и Кубани; между этимъ отрогомъ и хребтомъ Эль-Тархачъ находится плато не носящее особаго названіе (его можно назвать Баталпашинскимъ) и имѣющее отъ Востока къ Западу до 35 вер., а съ Сѣвера на Югъ болѣе 40. Плато имѣетъ форму трапеціи, Сѣверо-западный уголъ которой вытянутъ вдоль береговъ Кубани. Поверхность плато понижается къ Востоку и Сѣверу. Почти въ центрѣ этого плато находятся одно значительное и два небольшихъ озера съ горько-соленой водой; дно этихъ озеръ покрыто толстымъ слоемъ (до 1 аршина) самосадочной, почти чистой глауберевой соли.

Западная окраина этого плато круто спускается въ долину р. Кубани и отстоитъ отъ ея береговъ на 4—6 верстъ. Съ удаленіемъ на Сѣверъ скаты приближаются къ рѣкѣ до нѣсколькихъ сажень, образуя отвѣсныя глинистыя стѣны до 15—20 саж. высоты.

Восточный скатъ плато двумя широкими террасами спускается въ долину р. *Кумы*, этотъ скатъ прорѣзанъ тремя неглубокими ложбинами. Сѣверная окраина плато окаймлена невысокой цѣпью холмовъ, тянущихся въ сѣверо-западномъ направленіи и оканчивающихся южнѣе станицы Невинномысской отвѣсными стѣнами у береговъ Кубани.

Отъ этой цѣпи къ станицѣ *Воровскольсской* отходитъ невысокій, съ пологими скатами вряжъ, который пологой сѣдловиною соединяется съ Ставропольскимъ плоскогорьемъ.

Ставропольское плоскогорье.

Восточная часть Кубанской области заполнена западными скатами Ставропольскаго плоскогорья. Высшая точка этого плоскогорья — гора *Стрыжаментъ* или *Темнолъсская* (2713 фут.), находится въ 2-хъ верстахъ къ юго-западу отъ хутора Темнолъсскаго. Отсюда плоскогорье постепенно понижается въ сѣверномъ и восточномъ направленияхъ. Пониженіе къ Сѣверу идетъ сначала медленно, (у гор. Ставрополя въ разстояніи 30 верстъ, высота 1929 ф.), а далѣе значительно быстрѣе, и на широтѣ станицы *Успенской* въ разстояніи 120 верстъ не превышаетъ 378 ф. Это пониженіе происходитъ равномернo, такъ что плоскогорье незамѣтно сливается съ равниной.

Гора Стрыжаментъ представляетъ горный узелъ изъ котораго выходятъ три отрога:

1) Одинъ направляется къ сѣверо-востоку и тянется вдоль границы Кубанской области до станицы Темнолъсскаго, гдѣ круто поворачиваетъ на Востокъ и выходитъ изъ предѣловъ области.

2) Другой отрогъ, самый высокій, тянется въ сѣверномъ направленіи къ городу Ставрополю и принадлежитъ области, только небольшими частями на сѣверѣ и югѣ. Западные крутые и изрѣзанные балками скаты образуютъ правый берегъ долины р. *Большой Вгорлыкъ*. Оба отрога имѣютъ видъ холмовъ, раздѣленныхъ глубокими балками, съ обрывистыми каменистыми берегами.

3) Третій отрогъ находится весь въ предѣлахъ области и тянется въ сѣверо-западномъ направленіи вдоль береговъ р. Кубани, образуя правый нагорный берегъ ея долины.

Гребень этого отрога находится отъ Кубани въ разстояніи 14—25 верстъ, составляя водораздѣлъ между Кубанью и р. Большой Егорлыкъ. Отрогъ, постепенно расширяясь, сливается съ равниной. Западный его скатъ обрывистъ, изрѣзанъ балками и мѣстами подходит къ руслу Кубани, образуя отвѣсныя глинисто-каменистыя стѣны, высота которыхъ на Югѣ около 70 саженой, а съ удаленіемъ на Сѣверъ уменьшается до 40 саженой. Восточный скатъ пологъ, состоитъ изъ ряда сначала каменистыхъ, а затѣмъ глинистыхъ контрфорсовъ, полого спускающихся въ долину Больш. Егорлыка.

Сѣверо-Кубанская равнина.

Сѣвернѣе р. Кубани поверхность Кубанской области представляетъ совершенную равнину, прорѣзанную немногими и неглубокими балками съ пологими берегами. На Востокѣ эта равнина сливается съ Ставропольскимъ плоскогорьемъ, составляя какъ-бы его продолженіе.

Юго-восточный уголъ равнины представляетъ самую возвышенную ея часть, поднимаясь надъ уровнемъ моря до 400 фут., а отдѣльныя точки ея поднимаются еще выше, образуя небольшіе курганы. Самый высокій изъ нихъ—курганъ *Разрытый* лежитъ къ Востоку отъ станицы *Расшеватской* и имѣетъ высоту 470 фут.; курганъ не носящій особаго названія и лежащій къ Югу отъ станицы Дмитріевской, достигаетъ высоты 431 ф.; два кургана близъ хутора Лосевскаго—*Уварова* и *Лосева*—достигаютъ первый 419, а второй 429 футовъ.

Отсюда высота равнины постепенно уменьшается къ Сѣверу и Западу. Сначала пониженіе въ сѣверномъ

направленіи идетъ быстрѣе нежели въ западномъ, такъ что высоты станицъ *Терновской* и *Лодожской* одинаковы—около 335 ф., хотя первая находится въ разстояніи 70 верстъ, а вторая болѣе 110 верстъ отъ ст. *Расшеватской*, лежащей въ высокомъ юго-восточномъ углу равнины. Далѣе пониженіе равнины идетъ быстрѣе въ западномъ направленіи, такъ что у г. Екатеринодара, въ разстояніи 80 верстъ отъ станицы *Лодожской*, высота равнины не превосходитъ 93 фут.; станция *Славянская* находится уже на высотѣ 33 ф., а станция *Курчанская* всего лишь на высотѣ 5 фут. надъ уровнемъ моря. Къ Сѣверу пониженіе идетъ значительно медленнѣе: у станицы *Павловской*, въ 60 верстахъ отъ *Терновской*—178 фут., у станицы *Куцевской* въ 50 верстахъ къ Сѣверу—57 фут.

Сѣверо-западный уголъ равнины нѣсколько подымается къ городу *Ейску*, достигая высоты отъ 120 до 140 футовъ; здѣсь тянется невысокая цѣпь пологихъ холмовъ, составляющихъ водораздѣлъ *Еи* и *Челбаса*. Юго-западный уголъ равнины образуетъ значительное пониженіе, подымаясь надъ уровнемъ моря всего лишь на нѣсколько футовъ.

Поверхность равнины представляется волнистой, по причинѣ балокъ и раздѣляющихъ ихъ пригорковъ съ длинными и пологими скатами. Всюду по равнинѣ разсѣяны курганы, представляющіе могильные холмы или наблюдательные пункты, древнихъ ея обитателей. Балки или овраги прорѣзываютъ равнину въ разныхъ направленіяхъ. Наибольшая изъ нихъ *балка р. Челбаса*. Она начинается въ 5 верстахъ сѣвернѣе станицы *Темижбекской* и тянется въ сѣверо-западномъ направленіи извилистой линіей на протяженіи около 120 вер.,

а затѣмъ поворачиваетъ на Западъ и, постепенно расширяясь, тянется еще болѣе 40 верстъ, до станицы Каневской. Въ 40 вер. сѣвернѣе этой балки равнина прорѣзывается *балкой р. Еи*, идущей въ томъ-же сѣверо-западномъ направленіи отъ станицы Ново-Покровской до Зубовскаго хутора, на протяженіи 80 верстъ

Въ 40 верстахъ къ Югу отъ Челбасской балки находится *балка Бейсугская*, имѣющая длину до 100 верстъ отъ хутора Ловленскаго до станицы Брюховецкой. Между ними, а равно сѣвернѣе и южнѣе находятся меньшія балки, частью сухія, частью заключающія небольшія, болотистыя рѣвки. Всѣ эти балки имѣютъ ширину отъ 40 до 200 сажень; берега ихъ пологи и всюду доступны; правые берега большею частью командующіе.

Къ Югу отъ линіи станицъ *Ясенская-Копанская Старо-Деревянковская* равнина представляетъ нѣсколько низинъ, которыя представляются болотами и лиманами. Къ Сѣверу отъ этой линіи такія низины называются падинами; они большею частью имѣютъ сухое солончаковое дно и лишь немногія изъ нихъ болотисты.

Въ юго-западномъ углу Сѣверо-Кубанская равнина сливается съ Прикубанской и принимаетъ ея свойства.

Къ берегамъ р. Кубани описанная равнина обрывается уступомъ, имѣющимъ высоту у станицы Темизбекской болѣе 40 саж. Этотъ уступъ понижается къ Западу и у станицы Елизаветинской сливается съ равниной.

Прикубанская равнина.

Ниже селенія Успенскаго долина р. Кубани быстро расширяется и на широтѣ селенія Армавиръ до-

ходитъ до 40 верстъ, превращаясь въ равнину занимающую весь лѣвый берегъ р. Кубани до ея устья. Эта равнина ограничена русломъ р. Кубани и сѣверными отрогами Кавказскихъ горъ, а западнѣе станицы Елисаветинской равнина тянется по обоимъ берегамъ р. Кубани и сливается съ Сѣверо-Кубанской. Ширина равнины въ разныхъ мѣстахъ различна, измѣняясь отъ 20 до 100 верстъ. Долины лѣвыхъ притоковъ Кубани постепенно расширяясь сливаются съ нею, образуя какъ-бы языки равнины, вдающіеся въ горы.

На линіи станицы Петропавловской и сел. Кубанскаго равнина, съ удаленіемъ на Сѣверъ, начинаетъ возвышаться, образуя рядъ невысокихъ и пологихъ холмовъ. Эти холмы, постепенно возвышаясь, направляются къ Западу и превращаются въ невысокое плато, образующее правый, нагорный берегъ сначала р. Чамлыка, а далѣе р. Лабы. Южный скатъ плато крутъ, даже обрывистъ и напоминаетъ берега р. Кубани ниже сел. Успенскаго, но только въ уменьшенномъ видѣ. Поверхность плато имѣетъ покатость на Сѣверъ т. е. къ р. Кубани и прорѣзана балками 3-хъ Зеленчуковъ. Эти балки не глубоки, берега ихъ пологи и всюду доступны. Восточный скатъ плато постепенно понижается къ р. Кубани, а западный образуетъ невысокій мысъ при устьяхъ р. Лабы.

Ниже устья Лабы Прикубанская равнина имѣетъ ширину до 80 верстъ, направляясь вверхъ по правому берегу р. Бѣлой южная ея часть холмиста и переходитъ въ отроги Кавказскихъ горъ, а сѣверная часть, становится болотистой. Прикубанская равнина ниже устья р. Лабы понижается и въ западномъ направленіи; это пониженіе идетъ сравнительно очень медленно.

Сѣверная часть равнины ежегодно заливается водами р. Кубани, иногда на 10—12 верстѣ. При спадѣ водѣ, часть ихъ остается на поверхности равнины, заболачивая почву. Обратному стоку воды въ рѣку препятствуетъ песчаный наносъ, у берега, имѣющій видъ небольшого вала. Эти болота поросли камышемъ и носятъ названіе плавень. Плавни начинаются отъ устья р. Лабы. Здѣсь между Лабой и Бѣлой тянется обширная плавня шириною до 5 верстѣ и длиною до 18 верстѣ. Въ нее вливается р. Псенафа, воды которой не доходятъ до Кубани и только способствуютъ большому заболачиванію почвы.

Слѣдующая плавня находится между устьями рѣкъ Пшиша и Псекупса. Она имѣетъ до 12 верстѣ длины и 4—5 верстѣ ширины. Въ нее вливается р. Марте или Мартанка.

Западнѣ этой плавни отъ селенія Шенджій, на протяженіи болѣе 20 верстѣ, тянется плавня, имѣющая ширину 7—8 в. Эта плавня прорѣзана двумя дамбами: Новороссійской вѣтви жел. дор. и грунтовой дороги изъ Екатеринодара въ ст. Ново-Дмитріевскую. Въ восточную половину этой плавни вливаются рѣки Чибій и Супъ.

Ниже станицы Елисаветинской Прикубанская равнина сливается съ Сѣверо-Кубанской и оба берсгар. Кубани представляютъ сплошную болотистую низменность. Среди камышей, растущихъ всюду по болоту (плавнямъ) встрѣчаются небольшіе холмы, покрытые лѣсомъ или занятые хуторами и небольшими поселками. Наибольшіе изъ этихъ холмовъ тянутся восточнѣ станицы Мингрельской подъ названіемъ *Середжъ*.

Въ прежнее время вся низменность заливалась 2—3 раза въ годъ водами Кубани, но теперь усиліями прибрежныхъ жителей по берегамъ реки выстроены небольшіе валы, которые охраняютъ низменность отъ наводненія при малыхъ разливахъ; только въ большое половодье воды Кубани заливаютъ низменность. Въ этихъ случаяхъ жители стараются спустить воду канавами и осушить залитое пространство. Благодаря этимъ щранительнымъ валамъ часть плавень высушена и обращена въ пашни и луга. На правомъ берегу Кубани результатъ постройки охранительныхъ валовъ получился значительно большій, чѣмъ на левомъ. Это объясняется тѣмъ, что плавни леваго берега, кроме разливовъ Кубани, питаются водами рекъ Абина, Адамгума, Кудако и друг.

Ниже станицы Варениковской на правомъ берегу реки тянется на протяженіи почти 20 верстъ возвышенность (300—400 футовъ надъ уровнемъ моря) называемой Гнилой горой. Она отделяетъ долину р. Кубани отъ Курчанскаго лимана.

Въ 3—4 верстахъ къ северо-западу отъ Гнилой горы, возвышается другая гора, называемая Темрюкской. Объ возвышенности безлесны и съ пологими скалами. Западная часть Прикубанской равнины занята болотами р. Джиги и лиманами, которые отделяютъ ее отъ Таманскаго полуострова.

Т а м а н с к і й п о л у о с т р о в ъ .

Крайняя западная часть Кубанской области носить названіе Таманскаго полуострова хотя она, строго говоря, представляетъ островъ, отделяемый отъ материка рукавами р. Кубани. Таманскій полуостровъ представляетъ

равнину прорѣзанную отъ Запада къ Востоку 6-ю параллельными цѣпями холмовъ. *Первая* самая сѣверная *цѣпь* холмовъ, длиною около 18 верстъ, тянется вдоль сѣвернаго берега Таманскаго залива, начинаясь горой *Гортьлой* или *Куюко-обо*, имѣющей высоту 335 фут. Южный скатъ этой цѣпи довольно крутъ, сѣверный очень пологъ и доходитъ до берега Азовскаго моря, оставляя лишь неширокую береговую низину, заливаемую моремъ при сильномъ волненіи.

Вторая цѣпь, длиною около 10 верстъ, тянется отъ Сѣверо-восточнаго угла Таманскаго залива къ станицѣ Ахтанизовской. Оба ската этой цѣпи одинаково круты. Гребень ея повышается къ Востоку, образуя близъ ст. Ахтанизовской горы *Блеваку* (365 ф.) и *Цимбалу* (367 ф.).

Третья цѣпь, длиною около 15 верстъ, тянется въ 4—5 верстахъ южнѣ второй цѣпи. Ея гребень представляетъ плато до $\frac{1}{2}$ версты шириною, изрѣзанное оврагами и покрытое невысокими пригорками. Восточная оконечность этой цѣпи, — гора *Бориса* и *Глѣба*; ея вершина увѣнчана часовней, на мѣстѣ нѣкогда бывшей тамъ церкви построенной русскими Тмутарканскими князьями. Несмотря на небольшую высоту горы (175 ф.) этотъ памятникъ видѣнъ съ большого разстоянія.

Западную оконечность третьей цѣпи составляетъ гора *Фаногорійская* (177 ф.), на сѣверныхъ скатахъ которой и теперь еще замѣтны развалины древняго города *Фанагоріи*.

Четвертая цѣпь холмовъ — самая длинная; она тянется на протяженіи 40 верстъ отъ станицы Таманской до Ахтанизовскаго лимана, гдѣ и образуетъ зна-

чительный полуостровъ, извѣстный подъ именемъ урочища *Дубовый рынокъ*. Здѣсь возвышается небольшая гора Нефтяная, въ окрестностяхъ которой найдены признаки нефти.

Въ западной—болѣе высокой части цѣпи—находятся вершины: *Круглая* сама высокая на полуостровѣ (518 ф.) Комендантская и Карабетова (486 ф.). Скатъ этой цѣпи горъ довольно круты и состоятъ изъ чистой глины, отчего въ дождливое время трудно-доступны.

Пятая цѣпь, длиною около 12 верстъ, тянется отъ станицы *Выше-Стеблевской* на Востокъ по сѣверному берегу Кизиль-Ташскаго лимана. Высота этой цѣпи холмовъ увеличивается въ восточномъ направленіи, достигая высоты 378 фут., въ вершинѣ горы *Очеретной*. Южный скатъ этой цѣпи круто, обрывается къ Кизилташскому лиману, а сѣверный—пологъ и въ своей восточной части достигаетъ Ахтанизовскаго лимана, оканчиваясь невысокимъ уступомъ (3—5 сажени высоты).

Шестая цѣпь тянется вдоль берега Чернаго моря на протяженіи 10 верстъ. Начинаясь небольшими холмами у мыса Панагія, она повышается къ Востоку, достигая въ вершинѣ горы Паливодина, почти 400 ф. Скатъ этой цѣпи довольно пологи, причемъ южные короче сѣверныхъ.

Описанныя шесть цѣпей холмовъ отстоятъ одна отъ другой на 3—8 верстъ и придаютъ Таманскому полуострову холмистый видъ.

Южная часть полуострова имѣетъ глинистую-почву, которая съ удаленіемъ на сѣверъ переходитъ въ песчанистую.

Особенность Таманскаго полуострова составляет вулканическая дѣятельность его горъ. Большинство изъ нихъ—грязевые вулканы или сопки, извергающіе періодически теплую грязь, которая высыхая образуетъ сѣрыя массы, замѣтныя издали. Эта грязь считается цѣлебной и добывается для ваннъ. Особенной популярностью пользуется грязь горы Карабетовой у ст. Таманской и Блеваки у ст. Ахтанизовской.

Вулканическая дѣятельность Таманскихъ сопокъ проявляется не постоянно, а черезъ болѣе или менѣе значительныя промежутки времени. Особенно сильное и бурное изверженіе было въ 1794 г.; затѣмъ въ 1835 г., когда изъ Фанаторійской горы кромѣ вытекающей грязи, выбрасывались раскаленные камни.

Въ 1842 г. было изверженіе Темрюкской горы, которая также принадлежитъ къ сопкамъ.

Въ октябрѣ 1880 г. дѣйствіемъ вулканическихъ силъ былъ поднятъ близъ Голубицкаго хутора, со дна Азовскаго моря островокъ, причемъ были замѣчены дымъ и паръ *).

Этотъ островъ сначала возвышался надъ уровнемъ воды на 10 фут., но въ ту-же зиму былъ стертъ льдами и смытъ волненіемъ, образовавъ мель глубиною въ 1 фут.

*) Лодія Чернаго и Азовскаго морей, изд. 1892 г. стр. 447.

V.

Система рѣки Кубани.

Р. Улу-Хурзукъ.

Кубань образуется изъ слиянія рѣкъ *Учъ-Кулани* и *Улу-Хурзука*. Р. Улу-Хурзукъ беретъ начало на западныхъ склонахъ Эльбруса двумя ручьями: *Битюгъ-тюбе-Коль* и *Кукуртлю*. Каждый изъ нихъ сливается изъ множества небольшихъ ручьевъ, вытекающихъ изъ подъ ледниковъ на высотѣ 8720 фут. Битюгъ-тюбе Коль и Кукуртлю текутъ въ скалистыхъ труднодоступныхъ ущельяхъ. Ниже ихъ слиянія р. Улу-Хурзукъ принимаетъ съ правой стороны многоводную рѣку *Акъ-баше*, вытекающую изъ озера того-же имени.

Ущелье Улу-Хурзука образовано голыми утесами, дно его покрыто массой камней разной величины (остатки моренъ). Ниже устья р. *Инукола*, впадающей съ правой стороны, ущелье Улу-Хурзука расширяется до полу—версты и сливается съ ущельемъ своего лѣваго притока р. *Улу-Кама*, который по длинѣ превосходитъ Улу-Хурзукъ. На этомъ основаніи многіе считаютъ р. Улу-Камъ за истоки Кубани, но Карачевцы, живущіе здѣсь болѣе 400 лѣтъ, а равно и администрація Баталпашинскаго отдѣла, называютъ рѣку ниже устья Улу-Кама — Улу-Хурзукомъ.

Рѣка Улу-Камъ образуется изъ рѣкъ *Улу-зе* и *Р. Улу-Камъ. Кичкине-Колъ*. Р. Улу-зе вытекаетъ изъ подъ ледника *Чиперь-Азау* и течетъ по сравнительно широкому и доступному ущелью. Р. Кичкине-Колъ вытекаетъ изъ ледника *Чиперь-Карачаевскаго* и течетъ по скалистому трудно-доступному ущелью. Отъ ихъ сліянія до устья р. *Чарго-Колъ* и нѣсколько ниже, Улу-Камъ течетъ по долинь, покрытой по склонамъ и на днѣ хвойными лѣсами, среди которыхъ находятся большія луговые поляны съ лѣтними кошами Карачаевцевъ.

Р. *Чарго-Колъ* течетъ по дикому и скалистому ущелью, которое расширяется близъ его устья, образуя по скатамъ недурныя луга на которыхъ также находятся лѣтнія коши.

Ниже устья р. *Чарго-Колъ* и до устья р. *Узунъ-Колъ* долина Улу-Кама суживается и превращается въ узкое ущелье, дно котораго усѣяно камнями. Среди нихъ рѣка пробиваетъ себѣ путь. Въ одномъ мѣстѣ (ниже устья р. *Гораны-колъ*) русло рѣки преграждается большимъ камнемъ и воды рѣки пробили въ немъ брешь, образовавъ естественный мостъ; подъ нимъ вода клокочетъ съ невѣроятною свирѣпостью и ревомъ. Ширина этого естественнаго каменнаго моста достаточна для четверочныхъ экипажей.

Ниже устья р. *Узунъ-Кола*, ущелье Улу-Кама вновь расширяется и переходитъ въ долину, дно и скаты которой покрыты лѣсами и пастбищами.

Р. *Узунъ-Колъ* наибольшій притокъ Улу-Кама, течетъ по лѣсистому ущелью и вытекаетъ изъ ледниковъ Главнаго Кавказскаго хребта.

Ниже устья р. Улу-Кама р. Улу-Хурзукъ течетъ по долинь, имѣющей до 1½ версты ширины; дно до-

лины покрыто пашнями, а скаты — лугами. Въ 6 верстахъ ниже устья р. Улу-Кама, Улу-Хурзукъ сливается съ р. Учъ-Куланъ.

Рѣка Учъ-Куланъ.

Р. *Учъ-Куланъ* образуется изъ слиянія рѣкъ *Нахаръ* и *Гондорай*.

Р. Нахаръ вытекаетъ изъ ледниковъ горы Нахаръ и течетъ сначала въ неглубокомъ и узкомъ ущельи, скаты котораго покрыты лѣтными пастбищами. Здѣсь Нахаръ принимаетъ многочисленныя притоки, изъ которыхъ лѣвые — текутъ по безжизненнымъ и скалистымъ ущельямъ, а правые — по ущельямъ богатыми пастбищами. Ниже устья рѣки *Джелъ-сиръ-чатъ-су* ущелье Нахара расширяется и становится легко проходимымъ даже арбой. Скаты ущелья становятся скалисты и только близъ урочища *Нахаръ-Аякъ* (мѣсто слиянія съ р. Гондорай) встрѣчаются небольшія луговья пространства.

Р. *Гондорай* или *Гундорайка* сначала течетъ въ узкомъ и скалистомъ ущельи, доходящемъ до ледниковъ горы *Гондорай*. Далѣе, ущелье покрывается хвойными лѣсами и пастбищами. Притоки Гондорае текутъ по ущельямъ, изобилующимъ пастбищами.

Отъ урочища Нахаръ-Аякъ р. Учъ-Куланъ течетъ по долинѣ до одной версты шириной, покрытой на днѣ пашнями, а по скатамъ пастбищами. Въ 30 верстахъ ниже этого урочища Учъ-Куланъ сливается съ Улу-Хурзукомъ.

Верхнее теченіе р. Кубани.

Соединенная рѣка принимаетъ названіе Кубани и течетъ сначала по долинѣ, сходной съ долиной Учъ-Кулана, но менѣе широкой. Обѣ долины воздѣланы очень старательно: здѣсь нѣтъ аршина земли, неимѣющаго назначенія. Каждая пашня (саганъ) ограждена

каменнымъ заборомъ, предохраняющимъ ее отъ потоковъ скотомъ и отъ разливовъ рѣкъ. Пашни орошаются искусственно и хорошо удобряются. Стоимость десятины земли здѣсь доходитъ до 1500 рублей.

Ниже устья небольшой рѣки *Кыльямъ-су* долина Кубани суживается въ ущелье, ограниченное слѣва обрывистыми скалами, а справа неширокими террасами. Русло рѣки каменисто съ обрывистыми берегами (до 2 саж. высоты), такъ что доступъ къ водѣ возможенъ не вездѣ. Это ущелье тянется около 30 верстъ до урочища *Марджа* и мѣстами суживается до 40—60 сажень. Въ такихъ мѣстахъ бока ущелья представляютъ почти отвѣсныя стѣны до 1000 ф. выс. Въ остальныхъ мѣстахъ скаты ущелья изрѣзаны балками и покрыты лѣсомъ.

Кубанское
ущелье.

Ниже урочища *Марджа* ущелье Кубани начинаетъ расширяться и превращается въ долину, достигающую при устьи р. *Теберды* ширины до 2 верстъ. Здѣсь, въ 2½ верстахъ выше устья р. *Теберды* русло р. Кубани съ 8—10 сажень быстро суживается до 1½—2 сажень, образуя тѣснину до 15 сажень длины. Масса воды бѣшеннымъ каскадомъ падаетъ въ эту тѣснину и проносится черезъ нее съ необычайной быстротой. Черезъ тѣснину переброшенъ прочный желѣзный мостъ, называемый *Каменнымъ*. Ниже устья р. *Теберды* долина Кубани вновь суживается до 1½ версты, а русло рѣки преграждается двумя невысокими порогами. Въ 8 верстахъ ниже устья р. *Теберды* долина суживается до ½ версты и ограничивается по бокамъ отвѣсными стѣнами, особенно скалистыми съ правой стороны. Проложенная здѣсь дорога носитъ названіе *Мышиной тропы*. Эта тѣснина продолжается около

Долина Кубани.

2-хъ верстѣ, а далѣе расширяется, причемъ правый берегъ удаляется отъ русла рѣки на $1\frac{1}{2}$ —2 версты и становится пологимъ. Лѣвый берегъ слѣдуетъ вдоль русла и продолжаетъ быть крутымъ и трудно-доступнымъ. Оба ската долины безлѣсны отъ урочища Марджа.

При устьи р. *Уркурки* долина суживается до 200 сажень и сохраняетъ характеръ тѣснины на протяженіи $1\frac{1}{2}$ версты. Правый берегъ тѣснины обрывистъ; а лѣвый имѣетъ видъ двухъ неширокихъ террасъ. Ниже этой тѣснины долина Кубани вновь расширяется; правый ея берегъ отходитъ отъ рѣки до 3-хъ верстѣ, а лѣвый до $\frac{1}{2}$ версты, и круто обрывается почти отвѣсными скалами.

Русло Кубани представляетъ сначала широкую и глубокую промоину въ каменномъ ложѣ; далѣе дно р. постепенно становится хрящеватымъ или песчанымъ; рѣка начинаетъ дробиться на рукава, раздѣленные отмелями, измѣняющимися послѣ каждаго разлитія водъ.

Ниже устья р. *Джегуты* правый берегъ рѣки становится ровнымъ, а лѣвый сохраняетъ гористый характеръ. Долина здѣсь имѣетъ ширину до 5 верстѣ. Ниже станицы *Баталнашинской* долина суживается; правый берегъ ея приближается къ руслу рѣки и обрывается отвѣсными скалами. Ниже станицы *Влометской* эти скалы отходятъ отъ русла почти на $\frac{1}{2}$ версты, а ниже устья р. *Невинки* вновь приближаются къ руслу и оканчиваются въ 3 верстахъ выше станицы *Невинномысской*.

Лѣвый берегъ долины постепенно понижается и противъ станицы Баталнашинской отходитъ отъ рѣки до $\frac{1}{2}$ версты, а въ двухъ верстахъ выше устья р. *Мал. Зеленчука* сливается съ дномъ долины двумя неширокими террасами.

Ниже устья р. М. Зеленчукъ лѣвый берегъ долины вновь возвышается и заканчивается небольшимъ мысомъ въ 3-хъ верстахъ выше устья р. *Бол. Зеленчукъ*.

Здѣсь заканчивается верхнее теченіе Кубани. При слияніи Учъ-Кулана и Улу-Хурзука уровень водъ Кубани находится на высотѣ 4670 фут., а при устьи р. Зеленчука (у желѣзнодорожнаго моста) на высотѣ 1087 ф. Такимъ образомъ, на этомъ участкѣ паденіе рѣки весьма значительное. около 38 футовъ на версту *).

Черезъ р. Улу-Хурзукъ имѣются постоянныя не-^{Постоянная}репрывы: 1) каменный мостъ, естественный; 2) два дере-^{переправы.}вянныхъ моста въ сел. Хурзукъ, и 3) одинъ деревянный мостъ въ селеніи Учъ-Куланъ.

Черезъ р. Учъ-Куланъ имѣются мосты: 1) деревянный въ урочище Нахаръ-аякъ; 2) три деревянныхъ — въ долинѣ рѣки для сообщенія между полями и 3) два деревянныхъ моста въ с. Учъ Куланъ.

Черезъ р. Кубань постоянныя переправы находятся: 1) въ сел. Картъ-Джуртъ — деревянный мостъ
2) въ 1 вер. ниже устья р. Кыльянъ-су — деревянный мостъ:

3) въ 2½ верстахъ выше устья р. Худесъ — старый, полуразрушенный деревянный мостъ, принадлежащій руднику;

4) ниже устья р. Худесъ — деревянный мостъ (Худесскій);

5) ниже устья р. Джаланколъ — деревянный мостъ (Джаланкольскій);

6) выше устья р. Доутъ — деревянный мостъ (Доутскій);

7) ниже устья р. Индыщъ — деревянный мостъ (Индышскій):

*) Сборн. мат. для опис. мѣсти. и плем. Кавк. выпускъ XXIII, стр. 99,

Все эти мосты въ одинъ и два пролета; переводины положены на деревянные срубы, наполненные камнями и огражденные фашинами отъ размывовъ.

8) въ с. Каменноостскомъ — желѣзный мостъ, называемый Каменнымъ;

9) въ с. Георгіевскомъ — деревянный мостъ на устояхъ изъ деревянныхъ срубовъ; пролеты съ распорками;

10) въ ст. Красногорской — желѣзный мостъ на каменныхъ устояхъ. Мостъ ветхій и искривленный;

11) въ ст. Баталпашинской — понтонный мостъ;

12) въ ст. Бѣломечетской — понтонный мостъ;

13) въ ст. Невинномысской — желѣзнодорожный мостъ, приспособленный къ экипажному движенію.

Притоки.

Въ верхнемъ теченіи Кубань принимаетъ справа:

1) *р. Кыльлянъ-су* — незначительный притокъ, который во время дождей выноситъ въ долину массу ила и засоряетъ дорогу.

2) *р. Худѣсъ* беретъ начало изъ ледниковъ сѣвернаго склона Эльбруса. отличается быстрымъ теченіемъ и красноватымъ цвѣтомъ воды, которая долго не смѣшивается съ водами Кубани. Ущелье Худеса сначала узкое и скалистое, ниже становится болѣе доступнымъ и покрывается лѣсомъ. Въ немъ открыты серебрясвинцовыя руды.

3) *р. Джаланколъ* течетъ въ узкомъ лѣсистомъ ущельи, въ которомъ найдены залежи свинцоваго блеска;

4) *р. Аманколъ* течетъ въ лѣсистомъ ущельи и отличается чистотой своихъ водъ.

5) *р. Индышъ* течетъ въ лѣсистомъ доступномъ ущельи, черезъ которое начата разработка (но не окончена) дороги на Кисловодскъ, въ Терскую область.

6) *р. Марджа* или *Кара-сырхъ* течетъ по дикому трудно-доступному ущелью.

7) *р. Мара* течетъ по широкой плодородной долинь. Здѣсь предполагають построить лецрозоріумъ для карачаевцевъ.

8) *р. Шунцеурукъ* *)—течетъ въ узкой и глубокой щели (2—3 арш. ширины и 3—5 саж. глубины). Дно и бока этой щели поросли кустарникомъ, въ которомъ по увѣренію мѣстныхъ жителей, осетинъ, въ изобиліи водятся змѣи.

9) *р. Учкурка* или *Учькулька* течетъ въ узкомъ ущельи, въ которомъ добывается хорошій строительный камень.

10) *р. Джегута* течетъ въ широкой плодородной долинь, которая верстахъ въ 3-хъ отъ устья рѣки съуживается въ ущелье.

11) *р. Джегонасъ* впадаетъ въ Кубань въ 1½ версты ниже устья р. Джегуты.

12) *р. Абазинка*—небольшая рѣка, на которой находится лагерное поле Баталпашинскаго отдѣла.

13) *р. Овечка* течетъ у подножья Баталпашинскаго плато и напоминаетъ степную рѣку. По ней много садовъ и небольшихъ хуторовъ.

14) *р. Невинка* течетъ въ труднодоступной долинь, съ крутыми скатами прорѣзанными балками.

Всѣ правые притоки невелики и текутъ къ ней почти подъ прямыми углами. Лѣвые притоки значительно больше и текутъ параллельно, какъ бы догоняя Кубань. Въ верхнемъ теченіи Кубань принимаетъ съ лѣвой стороны:

1) *Доутъ* или *Дуутъ*—вытекаетъ изъ ледниковъ

*) Шуншурукъ по мѣстному выговору.

сѣвернаго отрога горы Куначь-кирь. Доуть сначала течетъ въ каменистомъ ущельѣ, которое постепенно расширяясь превращается въ неширокую долину. Скаты долины довольно круты, покрыты лѣсами и пастбищами. На всемъ 40 верстномъ протяженіи Доуть проходимъ въ бродъ при обыкновенной водѣ. Черезъ него построено 7 мостовъ по дорогѣ изъ сел. Доуть въ долину Кубани.

Изъ притоковъ Доута заслуживаютъ вниманія: а) р. *Канделянъ-су*, воды которой расходуются на орошеніе полей и б) *Ак-су* — вытекающая изъ отверстій въ отвѣсной скалѣ на высотѣ почти 300 сажень и оттуда ниспадающая бѣлой, пѣнистой лентой. Замѣчено, что количество воды въ рѣкѣ остается неизмѣннымъ въ теченіи всего года. Такое явленіе можно объяснить подземнымъ происхожденіемъ рѣки. Канделянъ-су и Акъ-су впадаютъ въ Доуть съ лѣвой стороны. Съ правой стороны Доуть принимаетъ лишь незначительные ручьи;

2) р. *Теберда* образуется изъ сліянія небольшихъ рѣкъ, наибольшая изъ нихъ р. *Куначь-кирь*. Она вытекаетъ двумя рукавами: одинъ изъ Тебердинскаго озера на Клухорскомъ перевалѣ, а другой изъ ледниковъ къ востоку отъ озера. Куначь-кирь течетъ по скату Клухорскаго подъема западнѣе дороги въ глубокой щели, образуя мѣстами водопады въ 2—3 саж. высоты. По выходѣ въ долину Кюльхара Куначь-кирь принимаетъ справа текущій каскадомъ ручей Гидже-Муруджа. Отсюда теченіе рѣки замедляется, а ширина ея увеличивается. Въ 7 верстахъ ниже небольшого озера Туманлы-Коль, Куначь-кирь принимаетъ слѣва р. Буольгенъ, текущую по дикому ущелью и вытекающую

щую изъ ледниковъ Главнаго Кавказскаго хребта.

Ниже устья Буольгена Куначъ-Киръ вновь течетъ по глубокой трещинѣ, пробивая себѣ путь среди огромныхъ камней, покрытыхъ вѣковымъ мохомъ и небольшими елями.

По выходѣ изъ трещины Куначъ-Киръ поворачиваетъ на югъ и сливается съ *Домбай-Ольгеномъ*.

Домбай-Ольгенъ беретъ начало изъ ледниковъ горы того-же имени и течетъ по трудно-доступному ущелью въ Сѣв.-Западномъ направленіи. Близъ устья Домбай-Ольгенъ принимаетъ р. *Аманъ-Аузъ*, текущую въ южномъ направленіи и р. *Али-бекъ*, текущую въ сѣверо-восточномъ направленіи, а нѣсколько ниже р. *Аманъ-колъ*, текущую почти параллельно Али-беку *).

Рѣка, образовавшаяся изъ сліянія всѣхъ выше названныхъ рѣчекъ, принимаетъ названіе *Теберды* и течетъ въ сѣверномъ направленіи по лѣсистому ущелью. Ниже устья небольшого ручья (Улу-Мурутча) ущелье Теберды расширяется—до 1 версты. Здѣсь на правомъ берегу рѣки замѣтны слѣды лѣснаго пожара, а въ 5 верстахъ ниже находится небольшое озеро, названное на 5-ти верстной картѣ *Крылганъ*, по у мѣстныхъ жителей не носящее особаго названія У этого озера построено нѣсколько дачъ **) среди сосноваго лѣса, а по обоимъ берегамъ рѣки расположены скипидарные заводы.

Ниже заводовъ долина Теберды расширяется до 2-хъ верстъ и становится вполне доступной; русло рѣки расширяется до 20 сажень и теченіе становится болѣе спокойнымъ. Дно долины покрыто пашнями, а скаты изобилуютъ пастбищами.

*) На 5-ти верст. картѣ истоки р. Теберды показаны не точно

**) Кузовлевскія дачи.

Ниже селенія Сентинскаго долина Теберды съуживается и при устьи р. Джангиракъ доходитъ до 100 саж.; далѣе вновь расширяется и вскорѣ сливается съ долиной Кубани.

Постоянныя мостовыя переправы на р. Тебердѣ находятся:

- 1) Ниже слиянія Куначъ-Кира съ Домбай-Ольгеномъ;
- 2) У скипидарныхъ заводовъ —деревянный мостъ;
- 3) у с. Тебердинскаго—деревянный мостъ;
- 4) у с. Сентинскаго—железныи мостъ на каменныхъ устояхъ;
- 5) близъ устья р. Теберды—висячій железныи мостъ.

Изъ притоковъ Теберды наибольшіе:

а) *р. Хутый*—образующая большой и красивый водопадъ;

б) *р. Муха́* текущая по лѣсистому и доступному ущелью;

в) *р. Джемагатъ*, состоящая изъ многихъ рѣчекъ, берущихъ начало близъ истоковъ р. Кыльянъ-су, притока Доута;

г) *р. Джангиракъ*, текущая по трудно-доступному скалистому ущелью;

3) *Р. Малый Зеленчукъ* или *Малый Инджиктъ* образуется изъ слиянія рѣкъ: Марухи, Аксаута и Кардоника.

Р. Маруха беретъ начало изъ ледниковъ горы Марухъ-баши. Сначала ущелье рѣки дикое и скалистое, и рѣка образуетъ значительный водопадъ. Далѣе ущелье расширяется, хотя и остается трудно-доступнымъ. Лѣвыя скаты ущелья пологи и лѣсисты, а правыя круты и скалисты и также покрыты лѣсомъ. На 25-й верстѣ отъ истока Маруха образуетъ значитель-

ную излучину. Здѣсь ущелье расширяется до $1\frac{1}{2}$ вер., образуя значительную луговую поляну, называемую Нарать-Эщикъ. Далѣе ущелье вновь суживается, а бока его становятся обрывистыми. У сел. *Марухскаго* ущелье вновь расширяется, скаты его понижаются и становятся болѣе пологими, а черезъ 6 верстѣ превращаются въ холмы и удаляются отъ русла рѣки на 1—3 версты. Въ 15 верстахъ ниже сел. Марухскаго, р. Маруха сливается съ Аксаутомъ. На всемъ протяженіи Маруха не принимаетъ значительныхъ притоковъ.

Р. Аксаутъ вытекаетъ изъ ледниковъ Главнаго Кавказскаго хребта и течетъ въ скалистомъ и труднодоступномъ ущельи. Ниже устья р. *Марта* ущелье расширяется, скаты его становятся болѣе пологими и покрываются сосновыми лѣсами. Эти лѣса сначала занимаютъ значительныя площади и представляютъ хорошій строительный матеріалъ, но съ удаленіемъ на сѣверъ качество лѣсовъ ухудшается и недоходя 10 верстѣ до сел. *Хассаутъ-Греческаго* лѣса совершенно прекращаются. Ниже названнаго селенія ущелье превращается въ долину, которая черезъ 7 верстѣ сливается съ долиной Маруха. Здѣсь обѣ рѣки текутъ на протяженіи 8—9 верстѣ въ разстояніи 1—2 верстѣ другъ отъ друга. Въ 5 верстахъ ниже станицы *Кардоникской* Аксаутъ сливается съ Кардоникомъ, а черезъ 30—40 сажень съ Марухой.

На протяженіи 50 верстѣ выше станицы Кардоникской р. Аксаутъ приспособлена къ сплаву бревенъ для чего пришлось взорвать нѣсколько камней, загромождающихъ русло рѣки.

Р. Кардоникъ вытекаетъ изъ родниковъ и течетъ

по лѣсистому и доступному ущелью. У станицы Кардоникской рѣка выходитъ на равнину и вскорѣ сливается съ Аксаутомъ.

Соединенная рѣка принимаетъ названіе *Мал. Зеленчука* и течетъ сначала по широкой долинѣ (до 8 вер. ширины), которая постепенно суживается отрогами горъ Шиссы и Джангуры. Правый берегъ долины пологъ, а лѣвый значительно круче и мѣстами скалистъ. Ниже сел. *Бибердовскаго* долина вновь расширяется, скаты ея становятся пологими и, постепенно понижаясь, сливаются съ долиной р. Кубани у станицы Бѣломечетской.

Рѣка на всемъ протяженіи течетъ по хрящеватому ложу и при малой водѣ проходима въ бродѣ. Постоянныя мостовыя переправы находятся:

- а) на р. Марухѣ—въ 6 верстахъ выше устья;
- б) на р. Аксаутѣ—ниже ст. Кардоникской;
- в) на р. Зеленчукѣ—у сел. Бибердовскаго и у с. Мансуровскаго.

4) *Р. Большой Зеленчукъ* или *Большой Инджиктъ* составляется изъ слиянія рѣкъ: Кизгича, Софьи, Псыша и Аркиза. Мѣстность при слияніи ихъ носитъ названіе *Развилокъ*.

Р. Кизгичъ *) вытекаетъ изъ ледниковъ горы Капышистра и течетъ въ глубокомъ и скалистомъ ущельи, которое въ своей нижней трети покрывается ништовымъ лѣсомъ.

Р. Софья течетъ въ скалистомъ трудно-доступномъ ущельи, образуя нѣсколько водопадовъ. По выходѣ изъ ущелья Софья сливается съ р. Псышъ.

Р. Псышъ вытекаетъ изъ ледниковъ горы того

*) На 5-ти верстн. картѣ Хиздышъ.

же имени двумя руками, известными подъ названіями Малаго и Большаго Псыша. Обѣ рѣки сначала текутъ въ дикихъ скалистыхъ ущельяхъ, а послѣ ихъ сліянія скаты соединеннаго ущелья покрываются хвойнымъ лѣсомъ, а дно остается каменистымъ. По выходѣ изъ ущелья Псышъ сливается съ Софьей, а въ $\frac{1}{2}$ в. ниже съ Аркизомъ.

Р. Аркизь *) вытекаетъ изъ ледниковъ и снѣжныхъ полей хребта Ачимхмара и течетъ сначала по узкому лѣсистому ущелью, которое ниже устья р. *Токуа* расширяется въ долину, имѣющую ширину отъ 2 до 3 верстъ. Долина Аркиза принадлежитъ къ числу красивѣйшихъ мѣстъ Кавказа. Правый берегъ долины состоитъ изъ контрфорсовъ горы Псышъ, увѣнчанной ледниками. Лѣвый берегъ долины составляютъ южные скаты хребта Абышира-Ахуба. Скаты долины покрыты лѣсами, а дно представляетъ холмистую равнину, покрытую пастбищами и рощами сосенъ, березъ и пихтъ. Ближе къ правому берегу долины Аркизь течетъ въ глубокой трещинѣ и только мѣстами берега его становятся доступными.

По сліяніи названныхъ рѣкъ въ уроч. Развилокъ, соединенная рѣка принимаетъ названіе *Большаго Зеленчука* и течетъ въ лѣистой долинѣ, которая въ 5 вер. ниже Развилка расширяется до $4\frac{1}{2}$ верстъ, образуя урочище *Старое Жилище*. Здѣсь среди лѣса встрѣчаются развалины стѣнъ, домовъ, каменные кресты и прочее.

Въ 18 верстахъ ниже, долина рѣки суживается въ тѣснину (100 саж. ширины), называемую Бѣлая Круча. Въ 5 верст. ниже, эта тѣснина вновь превращается въ долину. Здѣсь на обширной полянѣ находится разва-

*) На 5-ти верст. картѣ Аркизь.

лины древняго города, процвѣтавшаго въ X вѣкѣ по Р. Хр. Развалины храмовъ реставрируются средствами недавно основаннаго здѣсь Александро-Афонскаго монастыря.

Въ 15 верстахъ ниже этого монастыря Больш. Зеленчукъ выходитъ на равнину, шириною до 18 вер., по которой течетъ до устья р. Кефаръ, гдѣ вновь вступаетъ въ ущелье, образуемое отрогами горъ Большé и Шиссы. По этому ущелью рѣка течетъ около 35 вер. Ниже сел. *Тазартуковскаго* бока ущелья понижаются, становятся пологими и у сел. *Ерсаконовскаго* сливаются съ равниной. Въ 3 в. ниже этаго селенія Б. Зеленчукъ вливается въ р. Кубань въ нѣсколькихъ саж. выше желѣзнодорожнаго моста въ ст. Невинномысской.

Черезъ Б. Зеленчукъ мостовыя переправы находятся:

- 1) въ урочищѣ Старое Жилище;
- 2) у Александро Афонскаго монастыря;
- 3) у станицы Зеленчукской;
- 4) выше станицы Исправной;
- 5) у с. Ерсаконовскаго.

Всѣ мосты—деревянныя; устоями служатъ деревянные срубы, наполненныя камнями.

Изъ притоковъ Б. Зеленчука наибольшіе:

а) *р. Хуссы-Кардоникъ*, впадающая съ правой стороны ниже станицы Зеленчукской—маловодна и всюду проходима въ бродъ.

б) *р. Кефаръ*—составляется изъ трехъ рѣкъ: *Чиликъ*, вытекающей изъ озера того-же имени; *Хизинчикъ* и *Агуръ*, вытекающихъ изъ снѣжныхъ полей горы *Чиликъ* *). Кефаръ течетъ въ глубокомъ и труд-

*) Записк. Кавк. отд. Имп. Геогр. общ. Кн. XIII, вып. 1-й, стр. 337.

но - доступномъ ущельи между хребтами Чипала и Пакуршту-охра. Ниже устья р. Агуръ, ущелье Кефара становится лѣсистымъ, а у сел. *Пантелеймоновскаго* расширяется въ долину.

Большой Зеленчукъ приспособленъ къ сплаву бревенъ на протяженіи 60 верстъ отъ урочища Старое жилище до ст. Зеленчукской.

Среднее теченіе р. Кубани простирается отъ устья Среднее теченіе р. Кубани. р. *Б. Зеленчука* до устья р. *Лабы*. Ниже станицы Невинномысской Кубань течетъ по долинѣ, имѣющей ширину 5—8 верстъ. Лѣвый берегъ долины составляютъ сначала отроги Сазады, а затѣмъ—окраина образуемаго ими плато. Правый берегъ составляютъ отроги Эль-Тархачъ, а ниже устья р. Барсуки—отрогъ горы Стрыжаментъ.

Этотъ послѣдній отрогъ сопровождаетъ р. Кубань до ея поворота на западъ. Скаты отрога, обращенные къ рѣкѣ, оканчиваются уступомъ въ 500—300 фут. высоты. Этотъ уступъ тянется либо сплошной стѣной, либо прорѣзывается глубокими балками съ обрывистыми берегами. Р. Кубань течетъ то у подошвы этого уступа, то отходитъ отъ него на 3—4 в. Въ такихъ случаяхъ на правомъ берегу рѣки образуется равнина, иногда заливаемая водой, остатками которой являются болота и озера, или покрытая садами, и мелкимъ кустарникомъ.

Балки и овраги, прорѣзывающіе названный выше уступъ, съ каждымъ годомъ увеличиваются, уничтожая сады и поля. Въ станицѣ *Николаевской* глубокія балки тянутся тамъ, гдѣ еще недавно были хорошіе сады. Въ станицѣ *Прочнооконской* многимъ домамъ грозитъ разрушеніе, такъ какъ балки подступили къ нимъ почти вплотную. Въ такомъ же положеніи

находятся станицы *Барсуковская*, *Убтэжиская* и *Григориполисская* *). Дорога по правой сторонѣ Кубани, по причинѣ разростанія этихъ балокъ, значительно удлинилась, сдѣлалась неровной и мѣстами опасной. Между тѣмъ ни жители, ни администрація не припи-маютъ мѣръ противъ увеличенія овраговъ и балокъ.

Лѣвый берегъ долины Кубани, ниже станицы Барсуковской, начинаетъ отходить отъ рѣки; ширина долины увеличивается и она постепенно превращается въ равнину, которая сопровождаетъ рѣку до ея устья.

Отъ поворота Кубани на западъ правый берегъ рѣки составляетъ уступъ, которымъ на югѣ обрывается Сѣверо-Кубанская равнина. Этотъ уступъ у станицы Темижбекской имѣетъ около 300 фут. высоты и постепенно понижается къ западу. Ниже станицъ Кавказской и Тифлисской этотъ уступъ прорѣзывается широкими балками съ пологими берегами.

Первой изъ нихъ воспользовались при проведеніи Владикавказской жел. дороги. Кромѣ этихъ большихъ балокъ, уступъ прорѣзывается многими небольшими балками, скаты которыхъ поросли кустарникомъ или мелкимъ лѣсомъ и потому они хотя и увеличиваются, но очень медленно.

Русло Кубани мѣстами отходить отъ этого уступа на 2—4 версты. Въ этихъ случаяхъ у подошвы уступа образуются полуострова, покрытые лѣсомъ, среди котораго встрѣчаются болота и небольшія озера—остатокъ большихъ разливовъ рѣки.

Среднее теченіе р. Кубани характеризуется стремленіемъ рѣки разбиваться на рукава, раздѣленные песчанными отмелями. Иногда такая отмель существуетъ

*) Сборн. моп. для опис. мѣстн. и плем. Кавказа выпис. XXIII, стр. 40.

нѣсколько лѣтъ и тогда она покрывается кустарникомъ. Другое характерное явленіе въ руслѣ рѣки—печи. Такъ называютъ пещеры, образуемая на днѣ рѣки въ глинистомъ грунтѣ. Надъ тѣмъ мѣстомъ, гдѣ въ рѣкѣ находится печь, на поверхности воды образуется водоворотъ.

Черезъ Кубань въ ея среднемъ теченіи существуютъ слѣдующія постоянныя переправы:

- 1) У ст. Прочноокопской—старый мостъ на сваяхъ.
- 2) У сел. Кубанскаго—мостъ на сваяхъ;
- 3) у хут. Романовскаго желѣзно-дорожный мостъ, приспособленный для ѣзды повозками.
- 4) у станицы Тифлисской. } паромы.
- 5) у станицы Ладожской. }
- 6) у станицы Усть-Лабинской—мостъ на сваяхъ для ѣзды въ одну повозку.

На протяженіи средняго теченія Кубань принимаетъ справа:

1) *р. Барсуки*—образуется изъ трехъ небольшихъ рѣчекъ, называемыхъ Барсучками (Верхнимъ, Среднимъ и Малымъ). Они вытекаютъ изъ родниковъ на сѣверномъ скатѣ сѣдловины, соединяющей сѣверные отроги Эль-Тархача съ Ставропольскимъ плоскогорьемъ.

2) *Р. Горькая* течетъ въ неглубокой балкѣ съ крутыми берегами; истоки рѣки называются р. Бузовой.

4) *р. Камышеватка*—доходитъ до Кубани только весной; въ остальное время года воды ея задерживаются плотинами, которыя устроены для образованія запрудъ и запаса воды для водооя.

Съ лѣвой стороны Кубань принимаетъ:

1) *Р. Козьма* или *Кюзьма* состоитъ изъ двухъ рѣкъ: Большого и Малого Козьмы, текущихъ въ неглубокихъ балкахъ. Лѣтомъ иногда пересыхаютъ.

2) *Р. Урупа* (по черкесски Воарипъ) вытекаетъ съ сѣверныхъ скатовъ хребта Чиликъ и течетъ сначала по узкому и скалистому ущелью, заваленному камнями и буреломомъ и отличающемуся трудно-доступностью. Это ущелье постепенно расширяется и въ 10 вер. выше станицы *Преградной* превращается въ долину шириною до 2 верстъ. Берега долины составляютъ цѣпи небольшихъ холмовъ, покрытые пашнями и лугами. Въ 2½ верстахъ ниже станицы Преградной долина Урупа суживается отрогами Шолоха и Баранахи до ½ версты и вновь расширяется черезъ 16 верстъ. Правый берегъ долины отходитъ отъ русла рѣки на 3—4 версты и вновь приближается у станицы *Отрадной*, образуя обрывистый уступъ высотой около 200 фут. Этотъ уступъ, постепенно понижаясь, сопровождаетъ русло рѣки и въ 7 верстахъ выше станицы *Урупской* заканчивается невысокимъ мысомъ.

Лѣвый берегъ долины образуется сначала обрывистымъ уступомъ, прорѣзаннымъ балками. Этотъ уступъ ниже станицы *Удобной* отходитъ отъ рѣки на 8—9 верстъ и становится болѣе пологимъ. Ниже станицы Урупской долина Урупа сливается съ Прикубанской равниной.

Изъ притоковъ Урупа наибольшіе:

а) *Малыи Тегень* (по черкесски Гегеньжже) и

б) *Большой Тегень* (по черкесски Гогенышхо) — обѣ рѣки вытекаютъ изъ сѣверныхъ скатовъ Шолоха и текутъ по широкимъ долинамъ въ извилистыхъ ложахъ съ обрывистыми глинистыми берегами.

3) Между станицами Ладожской и Усть-Лабинской впадаютъ въ Кубань небольшія степныя рѣки, называемыя Зеленчуками.

Большой Зеленчук или Терсъ вытекаетъ изъ родниковъ сѣвернѣе станицы Петропавловской и течетъ въ широкой извиистой балкѣ. *Малый Зеленчук* вытекаетъ сѣвернѣе станицы Ново-Лабинской. Обѣ рѣки имѣютъ нѣсколько запрудъ для запаса воды, ибо лѣтомъ значительно высыхаютъ. Берега ихъ населены довольно густо.

4) *Р. Лаба*—наибольшій изъ притоковъ Кубани. р. Лаба. Она составляется изъ трехъ рѣкъ: Андзинъ-Ба-Пста, Санчаръ и неимѣющей особаго названія и представляющей стокъ ледниковъ хребта Ачимхмара.

Андзинъ-Ба-Пста вытекаетъ изъ ледниковъ близъ перевала Цегеркеръ и течетъ по довольно доступному ущелью, дно котораго покрыто камнемъ и небольшими кустарниками.

Санчаръ съ притокомъ *Лаширакъ* текутъ по узкимъ и скалистымъ ущельямъ. Ниже слиянія *Санчара* съ *Андзинъ-ба-Пста* въ рѣку съ 6—7 саженой высоты низвергается величественнымъ каскадомъ стокъ съ хребта Ачимхмара и отсюда рѣка принимаетъ названіе Лабы. Лаба сначала течетъ въ каменистомъ ущельи, которое вскорѣ расширяется и образуетъ лѣсистую долину шириною, до 4 верстъ. Постепенно расширяясь долина Лабы ниже устья р. *Махера* называется *Загданомъ*. Въ долинѣ Загданъ встрѣчаются слѣды пребыванія человѣка: среди вѣковыхъ пихтъ лежатъ развалины жилищъ и селеній. Среди этого лѣса въ сѣверной части долины находится большая поляна, называемая *Карапыръ* *). Здѣсь таинственные кладоискатели пробовали раскапывать развалины, свидѣтелемъ чего служитъ большая круглая яма, обложенная камнями.

*) На 5-ти верстной картѣ названо Карапыръхъ.

Ниже урочища Каралыръ долина начинаетъ суживаться, а ниже устья *р. Заканъ* превращается въ узкое ущелье, названное на 5-ти верстн. картѣ Тамовскимъ. Ширина этого ущелья доходитъ мѣстами до 40—50 саж., а отвѣсныя стѣны въ 1000—1500 фут. высоты придаютъ ей видъ щели. Въ одномъ мѣстѣ пирамидальный выступъ лѣваго берега суживаетъ русло рѣки и выступая изъ воды наклонно, близко подходитъ къ правому берегу, образуя такъ называемый Каменный мостъ. Онъ служилъ большимъ препятствіемъ для сплава бревенъ, такъ какъ на протяженіи 10 сажень вся масса воды неслась подъ нависшимъ камнемъ, образуя пучину. Бревно, попавшее сюда, разбивалось на мелкіе куски. Въ настоящее время здѣсь взорвано около 90 куб. саж. камня *) и русло рѣки открыто для сплава.

Пройдя ущелье, Лаба выходитъ въ долину, имѣющую ширину до 3 верстъ и называемую *Псеменской* по имени существовавшей здѣсь ранѣе станицы **).

Въ 5 верстахъ, ниже устья *р. Псеменъ* долина Лабы вновь суживается отрогами *горы Ахметъ*, а ниже станицы *Ахметовской* вновь расширяется до 2½—3 верстъ, берега, ея понижаются, особенно лѣвый, который оканчивается невысокимъ мысомъ въ 4—5 верстахъ отъ устья *Лабенка*. Правый берегъ долины

*) Кубанск. сборн. т IV, стр. 16.

***) По рассказамъ жителей эта станица основана въ 1861 г., а на слѣдующій годъ два раза подверглась нападению горцевъ и была сожжена ими. Жители станицы составили приговоръ, прося въ немъ о переселеніи въ другое мѣсто, болѣе безопасное отъ нападений. Въ 1864 г. война окончилась и жители занялись мирной дѣятельностью. Многие изъ нихъ участвовали въ войнѣ съ Турціей въ 1877—78 годахъ и совершенно забыли о приговорѣ 1862 г. Между тѣмъ этотъ приговоръ, переходя изъ одного учрежденія въ другое, былъ утвержденъ начальствомъ въ 1880 г. и жителямъ, несмотря на измѣнившіеся условия, было приказано переселиться по другимъ станицамъ, бросить поля и проч. Бывшіе псеменцы, передавши маѣ эту грустную новѣсть, охотно-бы возвратились на старое мѣсто.

ниже ст. Коладжинской вновь возвышается, а затѣмъ, постепенно понижаясь, сливается съ равниной.

Лѣвый берегъ долины Лабы ниже станицы Коладжинской образуется лѣвымъ нагорнымъ берегомъ р. Ходзь. Ширина долины здѣсь около 8 верстъ. Постепенно увеличиваясь, ширина долины у ст. Лабинской доходитъ до 12 вер., а въ 5—6 верстахъ ниже этой станицы лѣвый берегъ долины сливается съ равниной.

До устья р. *Чамлика* Лаба течетъ по совершенной равнинѣ, а отсюда правый берегъ ея дѣлается нагорнымъ и имѣетъ видъ уступа въ 20 саж. высоты. Постепенно понижаясь, этотъ уступъ оканчивается близъ устья рѣки невысокимъ мысомъ.

Басейнъ р. Лабы занимаетъ площадь въ 8134 кв. версты *). Лаба отличается быстрымъ теченіемъ; до устья Лабенка она имѣетъ 24½ фут. паденія на версту. Ниже теченіе рѣки нѣсколько замедляется, она дробится на рукава, образуя множество острововъ, покрытыхъ низкорослымъ лѣсомъ. Въ такихъ мѣстахъ ширина рѣки доходитъ до 5 верстъ, а главный рукавъ имѣетъ ширину 50—100 саж. при глубинѣ до 9 фут. Ниже станицы Темиргоевской воды Лабы собираются въ одно русло до 35 саж. ширины и до 12 фут. глубины.

Длина теченія Лабы около 250 верстъ. Въ верхнемъ теченіи дно рѣки каменистое или хрящеватое, въ среднемъ — песчанное, а въ нижнемъ становится илистымъ. Скорость теченія при устьѣ рѣки около 7 фут.

Броды существуютъ только въ верхнемъ теченіи: 1) ниже устья р. Пхія, 2) ниже устья р. Заканъ. Оба брода открываются только при малой водѣ и не-

*) Сборн. Матер. для опис. мѣстност. и плем. Кавказа вып. XXIII, стр. 111—112.

постоянны При глубинѣ воды на бродахъ около 3 ф. переправа, по причинѣ быстроты теченія, становится опасной, такъ какъ по дну рѣки катятся большіе камни.

Постоянныя переправы черезъ Лабу устроены: 1) выше станицы Каладжинской и выше устья Лабенки—два моста на сваяхъ черезъ рукава рѣки—мостъ принадлежитъ частному лицу (мельнику);

2) у станицы Зассовской—мостъ на сваяхъ.

3) ниже станицы Лабинской—мостъ на сваяхъ;

4) у станицы Темиргоевской—мостъ на сваяхъ;

5) у стан. Тенгинской—мостъ на сваяхъ, очень прочной конструкціи;

6) у ст. Некрасовской—мостъ на понтонахъ.

Лаба принимаетъ съ лѣвой стороны:

а) *р. Макера* или Мекера - вытекаетъ изъ снѣжныхъ полей Главн. Кавказскаго хребта и течетъ по лѣсистому труднодоступному ущелью, заваленному обломками скалъ. По этому ущелью идетъ тропа къ перевалу Чамахара;

б) *р. Мамхурицъ* } обѣ рѣки текутъ въ лѣсистыхъ
в) *р. Дамхурицъ* } ущельяхъ и впадаютъ въ
Загданѣ;

г) *р. Заканъ* вытекаетъ съ южныхъ скатовъ хребта Магиша. Течение Закана очень бурно, русло рѣки завалено камнями и обломками скалъ. Близъ устья устроенъ пѣшеходный мостъ изъ двухъ еловыхъ стволовъ;

д) *р. Дексаке* или Дексеке течетъ въ скалистомъ и труднодоступномъ ущельи;

е) *р. Лабенокъ* вытекаетъ изъ ледниковъ горы Аишхо и течетъ въ дикомъ скалистомъ ущельи, ко-

торое ниже устья *р. Цахвоа* расширяется, покрывается хвойнымъ лѣсомъ и становится доступнымъ. Еще ниже расширяется до $2\frac{1}{2}$ верстъ, образуя урочище *Умпырь*, лежащее на высотѣ 3500 фут. *). Здѣсь Лабенокъ принимаетъ слѣва *р. Ачипсту*, а справа *р. Умпырь*.

Р. Ачипста течетъ въ лѣсистомъ ущельи и образуетъ озеро около 1 версты въ длину.

Р. Умпырь сначала течетъ въ лѣсистомъ ущельи, а затѣмъ по долиинѣ шириною до 3 верстъ. Въ долиинѣ еще замѣтны развалины горскихъ селеній, одичавшіе сады и множество дикоростущей ржи.

Въ 2 верстахъ ниже устья *р. Ачипсты* долина Лабенка сѣуживается до $\frac{1}{2}$ версты, но затѣмъ вновь расширяется, образуя урочище *Затишье*, называемое у мѣстныхъ жителей *3-й ротой*, такъ какъ здѣсь прежде была расположена 3-я рота 75 пѣх. Севастопольскаго полка. Въ $4\frac{1}{2}$ верстахъ ниже Лабенокъ принимаетъ слѣва *р. Черную*; мѣстность при устьи рѣки носитъ названіе урочища *Чернорычье*.

Р. Черная или *Уруштенъ* вытекаетъ изъ ледниковъ горы Псеашхо и течетъ по скалистому труднодоступному ущелью.

Ниже устья *р. Аллоусъ* ущелье сѣуживается и и превращается въ щель, ограниченную отвѣсными скалами. Принявъ небольшую *р. Мастаканъ* **) ущелье *р. Черный* нѣсколько расширяется, но сохраняетъ свой недоступный характеръ. При устьи рѣки находятся развалины моста на каменныхъ устояхъ, которые еще и теперь могли бы служить прочной опорой.

*) Кубанск. сборн. т. IV, стр. 16.

**) На 5-ти версти. картѣ—Местыкъ.

Отъ урочища Чернорѣчья Лабенокъ течетъ по Шахгиреевскому ущелью, названному такъ по имени жившаго здѣсь черкесскаго племени.

Въ 4-хъ верстахъ отъ Чернорѣчья ущелье расширяется и на днѣ его пріютилось сел. *Бурное* изъ 8 дворовъ эстонцевъ. Въ 8 верстахъ ниже, ущелье расширяется и превращается въ долину до 3—4 верстъ шириной. Эта долина нѣсколько сѣуживается отрогами горъ Геригема, а далѣе сливается съ долиной Лабы.

Длина теченія Лабенка около 80 верстъ. Рѣка принадлежитъ къ числу очень быстрыхъ и бурныхъ имѣя паденіе около 37 фут. на версту. Лабенокъ проходимъ въ бродъ при малой водѣ. Постоянныя переправы черезъ него устроены: 1) въ уроч. Умнырь — мостъ для вьючнаго движенія и 2) близъ устья рѣки — мостъ на сваяхъ, принадлежащій частному лицу (мельнику).

ж) р. *Псебай* беретъ начало изъ родниковъ на скатахъ горы Ачха и течетъ по долинѣ Лабенка, приближаясь къ нему мѣстами на 50—60 сажень. Псебай вливается въ Лабу въ 25 саженьяхъ ниже устья р. Лабенка.

з) р. *Ходзь* вытекаетъ изъ сѣверныхъ склоновъ горы Тхачъ и течетъ сначала по широкой луговой долинѣ. Принявъ слѣва р. *Гурмай*, а справа р. *Бугунчь*, *Ходзь* ниже станицы *Баговской* *) течетъ по скалистому и живописному Ирисскому ущелью, имѣющему мѣстами ширину не болѣе 100 саж. У станицы *Бесленевской* ущелье расширяется и превращается въ долину до 2½ верстъ шириною. Рѣка течетъ у подошвы лѣваго берега долины, а принявъ слѣва самый большой изъ

*) Станицы Баговская и Бесленевская получила свое названіе отъ имени жившихъ здѣсь черкесскихъ племенъ.

своихъ притоковъ р. Губсъ (25 вер. длины), Ходзь отходитъ отъ высотъ, течетъ по долинь Лабы и впадаетъ въ нее ниже станицы *Владиміровской*.

Ходзь имѣетъ въ длину до 90 верстъ, а глубину отъ 2 до 7 фут. Вода рѣки отличается обиліемъ извѣстковыхъ частицъ *).

и) р. *Чохракъ* беретъ начало изъ отроговъ горъ къ сѣверу отъ станицы Костромской и течетъ въ неширокой балкѣ, которая ниже селенія *Унароковскаго* сливается съ Прикубанской равниной. Длина Чохрака около 70 верстъ. Въ нижнемъ теченіи воды его застаиваются, берега становятся болотистыми и поростаютъ камышемъ. Чохракъ впадаетъ въ Лабу въ 5 верстахъ выше станицы Темирговской.

і) р. *Фарсъ* — самый длинный (до 100 верстъ) изъ притоковъ Лабы. Онъ вытекаетъ сѣвернѣе станицы Царской и течетъ въ узкомъ лѣсистомъ оврагѣ до станицы *Махошевской*. Ниже онъ выходитъ изъ лѣсовъ и течетъ по неглубокой ($1\frac{1}{2}$ —2 саж.) долинь, шириною до 2-хъ верстъ. Берега долины вскорѣ сливаются съ равниной. У станицы Лондуковской Фарсъ приближается къ р. Чохраку очень близко (300 саж.), но затѣмъ отходитъ и впадаетъ въ Лабу ниже станицы Воздвиженской.

Изъ притоковъ Фарса наибольшіе: р. *Псефиръ* (40 в. длины) и р. *Кужорка* или Серале (30 в. длины).

к) р. *Уль* вытекаетъ изъ родниковъ сѣвернѣе станицы Тульской и течетъ въ балкѣ, ширина которой постепенно увеличивается до $1\frac{1}{2}$ вер. Течение рѣки медленно, вода часто застаивается и образуетъ болота. Ихъ особенно много при устьи рѣки, на полуостровѣ образуемомъ Улемъ и Лабой.

*) Сборн. матеріала. для описан. мѣстн. и плем. Кавк. вып. XXIII, стр. 114.

Изъ притоковъ Уля наибольшій р. *Грязнуха*, текущая по болотистому оврагу.

д) р. *Гага* образуется изъ родниковъ къ сѣв.-западу отъ истоковъ Уля. Сначала рѣка течетъ по неширокому болотистому оврагу называемому мѣстными жителями Лягушкой. Съ удаленіемъ на сѣверъ заболачиваніе почвы уменьшается и вода становится годной для водопоя. На рѣкѣ устроено нѣсколько запрудъ, въ которыхъ вода совершенно очищается. Гага впадаетъ въ Лабу у селенія *Темиргоевского*.

Съ правой стороны Лаба принимаетъ р. *Чамлыкъ*; длина его болѣе 110 верстъ. За начало Чамлыка считаютъ сліяніе рѣкъ *Окарта* и *Харса* въ станицѣ *Упорной* *). Название Харсъ—черкесское и жителямъ—казакамъ неизвѣстно. Они считаютъ за начало р. Чамлыка сліяніе 4-хъ рѣчекъ южнѣе станицы *Безстрашной*. Эти ручьи (Камышевка, 1-й, 2-й, и 3-й Круглики) берутъ начало изъ родниковъ и текутъ по неглубокимъ балкамъ.

Р. Чамлыкъ течетъ въ неглубокой балкѣ по извилистому руслу съ обрывистыми глиняными берегами. У станицы Упорной Чамлыкъ принимаетъ слѣва р. Окартъ; обѣ рѣки текутъ навстрѣчу другъ—другу, какъ здѣсь говорятъ, упираются одна въ одну, откуда объясняютъ и названіе станицы. Ниже станицы Упорной Чамлыкъ течетъ по широкой (1—2 версты) балкѣ, берега которой изрѣзаны глубокими оврагами. Въ станицѣ *Вознесенской* балка Чамлыка начинаетъ расширяться и постепенно сливается съ равниной. *Чамлыкъ* впадаетъ въ Лабу у станицы *Темиргоевской*, а отъ станицы *Петропавловской* его правый берегъ становится нагорнымъ.

*) Сборн. мат. для опис. мѣстн. и плем. Кавк. выш. XXIII, стр. 113.

Изъ притоковъ Чамлыка наибольшій р. Синюха. Она вытекаетъ изъ многихъ родниковъ близъ станицы Вознесенской и течетъ сначала по неглубокой балкѣ съ пологими берегами, а затѣмъ по равнинѣ и впадаетъ въ Чамлыкъ у станицы Петропавловской. Весною во время таянiя снѣговъ Синюха переполняется водой и иногда разливается на далекое пространство заливая пашни. Для уменьшенiя этихъ разливовъ жители станицъ Михайловской и Курганной, земли которыхъ больше всего страдали отъ наводненiй, искусственно уширили русло рѣки.

Вообще р. Синюха, несмотря на свою величину, въ бродъ не проходима по топкости дна и береговъ.

Р. Чамлыкъ вообще маловодна. Расположенныя на ней станицы всегда терпѣли недостатокъ въ проточной водѣ. Въ концѣ 60-хъ годовъ, съ цѣлью обводненiя Чамлыка, былъ прокопанъ каналъ изъ р. Лабы подъ наблюдениемъ инженеровъ и начальства. Каналъ былъ проведенъ подъ прямымъ угломъ къ Лабѣ и вода черезъ него не пошла. Однако необходимость въ водѣ заставила жителей станицы Константиновской, казаковъ Морева и Зарубива, исправить каналъ, открывъ его начало въ 3 верстахъ выше по рѣкѣ и въ 2½ в. ниже станицы Лабинской. Вода пошла по каналу и идетъ до сего времени со скоростью 5—6 ф. въ секунду. Каналъ представляетъ канаву съ пологими берегами шириною до 2 саж. и глубиною до 2½ фут. Мѣстами русло канала сужено и здѣсь построены мельницы. Такъ какъ мельники наиболѣе заинтересованы въ постоянномъ теченiи воды въ каналѣ, то они образовали небольшой капиталъ изъ ежегодныхъ взносовъ и нанимаютъ особаго досмотрщика, обязаннаго

Константиновскiй каналъ.

очищать каналъ отъ ила и песка и устранять его засореніе.

Нижнее те-
чение р.
Кубани. Нижнее теченіе рѣки Кубани продолжается отъ устья р. Лабы до ея раздѣленія на рукава, т. е. до начала дельты.

Въ нижнемъ теченіи Кубань сохраняетъ всѣ свойства средняго теченія, но становится болѣе многоводной и на рукава почти недробится. Дно ея изъ песчаннаго становится постепенно илистымъ, а скорость теченія замедляется незначительно.

Лѣвый берегъ Кубани представляетъ совершенную равнину шириною до 20 и болѣе верстъ. Ближе къ берегу равнина болотиста (плавни). Правый берегъ Кубани составляетъ продолженіе уступа, который понижаясь, у станицы *Елизаветинской* сливается съ равниной. Отсюда Кубань течетъ по совершенной равнинѣ и плавни встрѣчаются по обоимъ берегамъ.

Ниже станицы *Марьянской* изъ прикубанскихъ плавень вытекаетъ Ангелинскій ерикъ, который долженъ быть отнесенъ къ дельтѣ рѣки.

Въ 60 верстахъ ниже г. Екатеринодара Кубань раздѣляется на два рукава (Протоку и Кубань), образуя обширную дельту рѣки.

Въ нижнемъ теченіи черезъ р. Кубань—существуютъ слѣдующія постоянныя переправы:

1) Въ ст. Усть-Лабинской—понтонный мостъ ниже устья р. Лабы.

2) у станицы Старо-Курсунской—паромъ

3) у г. Екатеринодара—а) мостъ на сваяхъ 65 с. длины для ѣзды въ одну повозку и б) желѣзнодорожный, приспособленный для ѣзды въ повозкахъ.

4) у станицы Марьянской—паромъ.

5) у сел. Федоровскаго—два парома (Екатериненская переправа).

6) въ 11 верст. ниже сел. Федоровскаго—паромъ (Ольгинская переправа).

7) Выше раздѣленія рѣки на рукава—паромъ (Суровская переправа).

Въ нижнемъ теченіи Кубань принимаетъ притоки только съ лѣвой стороны, изъ нихъ многіе не доходятъ до рѣки и теряются въ прибрежныхъ плавняхъ. Вотъ эти притоки.

1) *Р. Псенафа* вытекаетъ изъ родниковъ къ западу отъ станицы Келермесской и имѣетъ видъ и свойства степной рѣки. Въ настоящее время долина рѣки заселяется: здѣсь устроились хутора переселенцевъ изъ Россіи; эти хутора носятъ общее названіе поселка *Штурбина*. Въ нижнемъ теченіи Псенафа раздѣляется на два рукава: одинъ впадаетъ въ р. Лабу, а другой теряется въ плавняхъ.

2) *р. Бѣлая* образуется изъ стоковъ съ главнаго Кавказскаго хребта на участкѣ между горами Фиштъ и Шугусъ. Собственно за начало р. Бѣлой считаютъ рѣчку, вытекающую изъ ледниковъ и снѣжныхъ полей восточнаго ската Фишта. Здѣсь рѣка течетъ по долинѣ въ 1 версту шириною. Скаты долины покрыты лѣсомъ, а дно крупными камнями, изъ которыхъ многіе болѣе 20 куб. сажень. Черезъ 4—5 верстъ долина суживается. Здѣсь въ рѣку вливается многоводный потокъ со скатовъ Шугуса, не носящій особаго названія. Отюда Бѣлая имѣетъ 3—4 сажени ширины и замѣчательно чистую воду, которая съ шумомъ пробиваетъ себѣ путь среди камней и обломковъ скалъ. Въ одномъ мѣстѣ камни и утесы суживаютъ русло

рѣки до 1 сажени и вода съ страшной быстротой несется по каменнымъ уступамъ.

Въ 1½ верст. ниже Бѣлая принимаетъ справа *р. Квишу* и ея ущелье начинаетъ расширяться и превращаться въ долину, которая на 36-й верстѣ отъ истока достигаетъ 1½ версты ширины. Здѣсь начинаютъ встрѣчаться среди вѣковыхъ лѣсовъ луговныя поляны и пашни, а рѣка имѣетъ 35—40 саж. ширины и проходима въ бродъ только при малой водѣ.

Въ 8 верстахъ ниже сел. *Хамышки* (на 52-й верстѣ отъ истока) долина Бѣлой превращается въ ущелье, мѣстами имѣющее до 20 саж. ширины. Рѣка здѣсь течетъ по узкой щели, (5—6 саж. ширины) называемой жителями *Котломъ*. Прибрежныя скалы возвышаются мѣстами на 800—900 фут. надъ уровнемъ моря. Такой характеръ ущелье имѣетъ на протяженіи 8 верстъ, а далѣе расширяется и превращается въ долину, сливающеся съ долиной *р. Дахо*. Здѣсь рѣка дробится на рукава, дно становится хрящеватымъ.

Правый берегъ рѣки здѣсь довольно ровный, покрытъ лѣсами и пашнями, а лѣвый берегъ имѣетъ видъ гигантской лѣстницы въ 3—4 ступеньки, высота которыхъ 200—300 фут.

Въ двухъ верстахъ ниже устья *р. Дахо* долина Бѣлой вновь превращается въ узкое скалистое ущелье, имѣющее видъ корридора на протяженіи 6 верстъ. Далѣе ущелье расширяется и постепенно превращается въ долину.

Рѣка по ущелью течетъ въ каменномъ ложѣ шириною до 30—35 сажень. По выходѣ изъ ущелья ложе рѣки суживается и на 69-й верстѣ отъ истока (южнѣе хутора Каменноостскаго) обращается въ уз-

кую щель, тянущуюся болѣе $\frac{1}{2}$ версты. Въ самомъ узкомъ мѣстѣ этой щели черезъ рѣку переброшенъ деревянный мостъ въ 2 саж. длиною и называемый *Каменнымъ*. Взойдя на мостъ, можно видѣть отвѣсныя стѣны со множествомъ выступающихъ острыхъ скалъ. На глубинѣ 25 сажень видѣнъ кипящій потокъ; это р. Бѣлая пробиваетъ себѣ путь среди груды камней. Существуетъ преданіе, что здѣсь Магометъ-Аминъ, союзникъ Шамиля, производилъ судъ и виновныхъ сбрасывали съ моста въ бушующій потокъ. Это урочище до сихъ поръ именуется Аминовымъ судилищемъ.

По выходѣ изъ описанной щели Бѣлая течетъ по руслу до 60 саж. ширины и мѣстами дробится на рукава. Правый берегъ долины отходить отъ русла на 6—7 верстъ и становится пологимъ; лѣвый берегъ отходить на 2—3 версты и обрывается въ долину не высокимъ уступомъ. Русло рѣки представляетъ промоину отъ 70 до 150 саж. ширины и до 5 саж. глубины; берега рѣки только въ немногихъ мѣстахъ доступны.

Ниже станицы *Абдзехской* долина Бѣлой суживается на протяженіи 8—9 верстъ, а далѣе вновь расширяется, берега долины понижаются и въ 3—4 верстахъ выше г. Майкопа рѣка выходитъ изъ горъ на Прикубалскую равнину. Ниже Майкопа лѣвый берегъ рѣки сопровождается невысокими отрогами Майконскихъ горъ. Послѣдніе 15 вер. своего теченія Бѣлая проходитъ по совершенной равнинѣ и впадаетъ въ Кубань въ 6 верстахъ выше станицы Старо-Корсунской.

Бассейнъ рѣки Бѣлой занимаетъ площадь въ 4141 кв. версту, а длина рѣки около 165 верстъ. По черкесски рѣка называлась Схагуаше.

Описанныя свойства русла рѣки мѣшаетъ сплаву лѣса изъ ея верховьевъ.

Постоянныя переправы черезъ Бѣлую устроены:

- 1) въ 7 верст. ниже сел. Хамышки;
- 2) у станицы Даховской;
- 3) «Каменный» мостъ у хутора Каменноостекаго;
- 4) въ станицѣ Абадзехской—пontonный мостъ;
- 5) у г. Майкопа—желѣзный мостъ;
- 6) въ ст. Ханской—паромъ;
- 7) въ ст. Бѣлорѣченской—мостъ на сваяхъ;
- 8) въ 10 вер. южняе ст. Бѣлорѣченской—паромъ;
- 9) въ сел. Леонтьевскомъ—паромъ.

Бѣлая принимаетъ съ правой стороны:

а) *р. Чесу* вытекаетъ съ сѣверныхъ скатовъ Шугуса и течетъ въ глубокомъ ущельи. Лѣвый бокъ ущелья скалистъ и покрытъ лѣсомъ, который простирается до снѣжныхъ полей. Правый бокъ ущелья болѣе луговой; здѣсь лѣсъ растетъ только въ нижнихъ частяхъ скатовъ. Длина рѣки около 20 верстъ, ширина не превосходитъ 3 саж.

б) *Малена* *) вытекаетъ съ западныхъ скатовъ хребта Абаго. Ущелье рѣки отличается своей дикостью и труднодоступностью. Бока ущелья не рѣдко представляютъ отвѣсныя скалы до 3000 фут. высотой, разорванныя балками, поросшими лѣсомъ. Длина рѣки 25 верстъ, шириною около 2 саж.

в) *р. Киша* **) вытекаетъ нѣсколькими ручьями съ восточныхъ склоновъ Шугуса и съ сѣверныхъ Дзитаку. Сначала Киша течетъ въ глубокомъ скалистомъ ущельи, покрытомъ вѣковыми лѣсами. Ди-

*) На 5-ти версти. картѣ рѣка не названа.

**) На 5-ти версти. картѣ рѣка названа Чесъ.

никъ считаетъ это ущелье самымъ глухимъ и трудно-доступнымъ уголкомъ Кавказа *). Ниже устья рѣки Шиши ущелье Киши расширяется и становится вполне доступнымъ. Изъ притоковъ р. Киши заслуживаютъ вниманія: р. *Шима*, собирающія воды съ западныхъ скатовъ Чертовыхъ воротъ и Бамбака **), и р. *Абаго* или Безымянная, текущая въ живописномъ ущельи, по которому прокладывается тропа къ гребню хребта Абаго.

г) р. *Дахо* вытекаетъ съ западныхъ скатовъ *Агумбешта* и течетъ сначала по узкому лѣсистому ущелью, которое ниже устья р. *Сохрая* расширяется въ долину до 3 вер. ширины. Правый берегъ долины обрывистый и скалистый, а лѣвый пологій и лѣсистый. Длина *Дахо* около 25 вер., ширина около 4—5 с.

Изъ притоковъ *Дахо* наибольшей р. *Сохрай*, собирающая воды западныхъ скатовъ Тхача и сѣверныхъ—Дудугуша.

Ниже устья р. *Дахо*, Бѣлая съ правой стороны не принимаетъ значительныхъ притоковъ; съ лѣвой стороны Бѣлая принимаетъ:

а) *Гузерицль*,—вытекаетъ съ восточныхъ скатовъ Оштена и Нагой-Кошки **) и течетъ въ дикомъ лѣсистомъ ущельѣ, по которому была проложена дорога къ Бѣлорѣченскому перевалу.

б) р. *Курджипсэ*, по черкесски Курджипсе, вытекаетъ съ южныхъ скатовъ плато Логонаки. Рѣка сильно размываетъ грунтъ и врѣзывается въ почву, такъ что въ 8—10 верстахъ отъ истока бока рѣчной

*) Диникъ, Кубан. обл. въ верховьяхъ Уруштена и Бѣлой, стр. 47.

**) На пятиверстн. картѣ Ачешбокъ и Дзюля.

***) Искаженное черкесское слово Нагой-Косхъ (Нагайскай Кошъ).

ложбины имѣютъ видъ отвѣсныхъ утесовъ въ 400—500 ф. высоты. Такимъ образомъ, воды рѣки совершенно недоступны, только при устьи *р. Мезмай* можно подъѣхать къ руслу рѣки. Ниже устья *р. Мезмай* Курджипсъ прорѣзываетъ хребетъ Гуама и течетъ въ глубокой щели, имѣющей мѣстами не болѣе 5—6 с. ширины.

Въ этой тѣснинѣ рѣка образуетъ рядъ водопадовъ и пороговъ. Ниже Курджипсъ течетъ по долинѣ въ 1 вер. шириной; берега его становятся пологими и доступными и покрываются лѣсомъ. Ширина рѣки здѣсь до 8 сажень, глубина около 3 фут.

Изъ притоковъ Курджипса наибольшіе: *р. Мезмай*, собирающая воды съ южнаго ската хребта Гуама и *р. Хокодзь*, собирающая воды съ сѣверныхъ склоновъ того же хребта.

в) *Шшеха*, по черкесски Пчеха, вытекаетъ съ западныхъ скатовъ Фишта и первая 18 верстъ течетъ въ дикомъ скалистомъ ущельи съ большою скоростью. Ниже устья *р. Тугунсъ* ущелье Пшехи расширяется въ долину $\frac{1}{2}$ — $1\frac{1}{2}$ вер. шириною. Скаты долины довольно круты и лѣсисты. Русло рѣки, шириною до 20—25 сажень, имѣетъ видъ извилистой промоины съ обрывистыми берегами. Ниже устья *р. Гогонсъ* долина Пшехи на протяженіи 2-хъ верстъ суживается въ тѣснину, а русло рѣки преграждается порогами, которые въ полную воду покрываются рѣкой. Эта тѣснина называется *Волчьими Воротами*. Далѣе долина принимаетъ прежній характеръ и ниже устья *р. Кушико* суживается на короткомъ разстояніи до $\frac{1}{2}$ версты, но далѣе ширина долины достигаетъ $2\frac{1}{2}$ верстъ, а ниже устья *р. Цеце* долина расширяется еще болѣе

(до 5 вер.) и достигаетъ 8 верстной ширины у станицы *Аншеронской*. Далѣе долина рѣки вновь сѣуживается до 3 верствъ, берега ея становятся пологими и постепенно понижаются.

Длина рѣки около 123 вер., ширина при устьѣ около 45 саж.

Черезъ Пшеху устроены мосты: 1) въ станицѣ *Аншеронской*—желѣзный на шоссейной дорогѣ изъ *Майкопа* въ *Туапсе*, 2) въ станицѣ *Пшехской* мостъ на сваяхъ, 3) приступлено по постройкѣ двухъ мостовъ у станицы *Самурской*.

Изъ притоковъ р. Пшехи наибольшій р. *Цеце*, текущая въ скалистомъ ущельи съ большою скоростью (75 с. въ мин). Эта рѣка замѣчательна чистой и холодной водой, которая даже въ жаркіе лѣтніе дни не бываетъ теплѣе 4°*).

3) *Р. Пшишъ* вытекаетъ съ западныхъ скатовъ горы *Шесси* и на протяженіи 25 верствъ течетъ въ сѣв.-запад. направленіи параллельно Главному Кавказскому хребту по широкой и лѣсистой долинѣ. Далѣе *Пшишъ* поворачиваетъ на сѣверъ и его долина сѣуживается въ ущелье. Здѣсь русло рѣки становится порожистымъ на протяженіи болѣе 3½ верствъ. По выходѣ изъ этого ущелья *Пшишъ* течетъ вновь по широкой долинѣ. Лѣвый берегъ долины отходитъ отъ русла рѣки на 3—4 версты, только ниже хутора *Ходыжинскаго* отроги *Котха* подходятъ близко къ рѣкѣ и оканчиваются отвѣсными скалами въ 200—300 фут. высотою. Правый берегъ долины, постепенно понижаясь, переходитъ въ рядъ невысокихъ холмовъ.

*) Сборн. матер. для опис. мѣстн. и племенъ Кавказа, вып. VI, стр. 106.

Между хуторомъ Ходыжинскимъ и станицей Ходыжинской Пшишъ образуетъ значительную излучину, огибая скалу «*Бѣлый аулъ*». Правый берегъ здѣсь представляетъ совершенную равнину шириною до 3-хъ верстѣ.

Ниже станицы *Ходыжинской* Пшишъ течетъ въ извилистомъ ложѣ по долинѣ шириною отъ 3 до 5 вер. Правый берегъ долины лѣсистъ и довольно крутъ; лѣвый берегъ болѣе пологъ, изрѣзанъ многими неглубокими балками и отходитъ отъ рѣки на 3—4 версты, образуя луговую равнину. Ниже станицы *Черниговской* лѣса на правомъ берегу прекращаются и горный уступъ подходитъ близко къ руслу рѣки, образуя отвѣсную стѣну въ 30—50 саж. высоты. Этотъ уступъ, постепенно понижаясь, тянется вдоль русла рѣки и ниже станицы *Бжедуховской* начинаетъ отходить и наконецъ слѣдуетъ по правому берегу р. *Флюкъ*.

Лѣвый берегъ долины образуется изъ ряда небольшихъ холмовъ, между которыми и русломъ рѣки образуется лѣсистая равнина, заливаемая рѣкой въ половодье.

Ниже сел. *Габукай* Пшишъ течетъ по совершенной равнинѣ и вливается въ Кубань въ 2½ верстахъ ниже станицы *Старо-Корсунской*.

Пшишъ имѣетъ болѣе 100 верст. длины.

Изъ его притоковъ заслуживаютъ вниманія:

а) р. *Елизавета*—течетъ по лѣсистому глубокому оврагу съ обрывистыми берегами.

б) р. *Сежѣ*—собирающая воду съ южныхъ скатовъ *Оплепена* и *Гунайскихъ* горъ.

в) р. *Кура*—течетъ по луговой долинѣ у южной подошвы *Котха*.

г) р. Цеце—наибольшій изъ притоковъ, течетъ по лѣсистой долиинѣ.

д) р. Цица—течетъ въ глубокой лѣсистой балкѣ и у хутора Михайловскаго образуетъ значительную запруду, по выходѣ изъ которой впадаетъ въ Пшишъ.

е) р. Флюкъ—вытекаетъ близъ станицы Бжедуховской и течетъ параллельно Пшишу, впадая въ него въ 5 верстахъ отъ устья.

Черезъ Пшишъ устроены переправы:

а) въ ст. Ходыжинской—желѣзный мостъ и гать въ 30 саж. длины;

б) въ станицѣ Гурійской—мостъ на сваяхъ;

в) въ станицѣ Бжедуховской—паромъ.

4) р. *Марте* или Мартанка вытекаетъ близъ станицы Абхазской, течетъ сначала по лѣсистому оврагу и у станицы Имеретинской выходитъ на равнину. По равнинѣ рѣка течетъ въглубокомъ ложѣ съ обрывистыми берегами, высота которыхъ постепенно уменьшается. Ниже сел. *Нечерзій* Марте теряется въ плавняхъ.

Изъ притоковъ Марте наибольшіе: р. Безымянка и р. Пчасъ.

5) р. *Псекупс*—вытекаетъ со скатовъ Главнаго Кавказскаго хребта близъ вершины Почепсухо и течетъ въ лѣсистой долиинѣ шириною 2—3 версты. Русло рѣки представляетъ здѣсь глубокую промоину съ обрывистыми берегами въ 5—6 саж. высоты. Глубина промоины постепенно уменьшается и ниже сел. *Афанасьевскаго* рѣка течетъ среди холмистыхъ береговъ. Долина Псекупса между хребтами Пшафъ и Котхъ суживается въ ущелье, называемое *Волчьими Воротами*, на протяженіи 5—6 в. Далѣе долина вновь расширяется, берега ея понижаются и она постепенно сливается съ равниной.

Сначала русло рѣки каменистое, но постепенно становится хрящеватымъ и песчанымъ. Ширина рѣки около 30—40 сажень, глубина не болѣе 4—7 футъ; въ руслѣ рѣки много отмелей и въ малую воду Псекупсъ проходимъ въ бродъ всюду, гдѣ позволяютъ берега.

Псекупсъ вливается въ Кубань въ 15 вер. выше Екатеринодара. Изъ притоковъ его заслуживаютъ вниманія: а) р. Шепепси и б) р. Хотыпсъ обѣ текутъ въ широкихъ лѣсистыхъ долинахъ; в) р. Шепша или Чепса—течетъ въ дикомъ скалистомъ ущельи, лѣвый бокъ котораго образуетъ нависающая надъ рѣкой скала въ 1500 фут. высоты; далѣе ущелье расширяется въ луговую долину съ лѣсистыми берегами; г) р. Хорже или Хуарзе—течетъ въ узкомъ лѣсистомъ ущельи, по которому проложена колесная дорога изъ станицы Ключевой въ сел. Хребтовое.

б) Съ сѣверныхъ скатовъ хребта Пшафъ сбѣгаютъ нѣсколько небольшихъ рѣкъ, воды которыхъ теряются въ прикубанскихъ плавняхъ. Изъ этихъ рѣкъ наибольшіе: р. *Дышъ*, состоящая изъ Малаго и Большаго Дыша; р. *Чибій* съ притокомъ Читухъ; р. *Сунъ* или Сунсъ, наибольшая изъ всѣхъ, съ притокомъ Ильичъ или Иличъ.

Въ нижнемъ теченіи дно этихъ рѣкъ болотисто и толко, а въ верхнихъ они текутъ въ узкихъ болотистыхъ балкахъ. На днѣ этихъ балокъ обнаружены выходы нефти.

7) р. *Афипсъ*—последній изъ притоковъ Кубани, воды котораго доходятъ до рѣки непосредственно. Сначала Афипсъ течетъ въ лѣсистомъ ущельи, которое ниже хутора *Смоленскаго* превращается въ долину, а

въ 6 верст. ниже станицы *Смоленской Афицъ* выходитъ на равнину и впадаетъ въ Кубань въ 2 вер. ниже Екатеринодара. По равнинѣ Афицъ течетъ въ глубокой промоинѣ съ крутыми и мѣстами обрывистыми берегами.

Изъ притоковъ Афицъ наибольшіе:

а) р. Шебшъ и б) р. Бзепсъ—обѣ текутъ среди горъ по лѣсистымъ ущельямъ; г) р. Убинъ, вытекающая со скатовъ Главнаго Кавказскаго хребта и текущая по лѣистой долиинѣ. Ниже станицы *Съверской* Убинъ выходитъ на равнину, дно его становится болотистымъ, а вода для питья негодной.

Притоки Кубани къ западу отъ р. Афицъ теряются въ плавняхъ или образуютъ притоки, питающіе лиманы въ дѣльтѣ Кубани, а потому и отнесены къ описанію этой дѣльты.

Дѣльта р. Кубани начинается отъ раздѣленія рѣки на рукава. Въ 60 верстахъ ниже Екатеринодара, Кубань разбивается на два рукава: западный сохраняетъ названіе Кубани, а сѣверный называется р. *Протокой*.

Дельта р.
Кубани.

Сначала *Протока* течетъ среди искусственныхъ р. Протока. земляныхъ валовъ, насыпанныхъ жителями для огражденія полей отъ разливовъ рѣки. Здѣсь Протока имѣетъ ширину 50—55 саж. и глубину 10—15 фут. Охранительные валы тянутся вдоль береговъ Протоки верстъ на 7—8 ниже станицы *Славянской*. На этомъ протяженіи оба берега рѣки освобождены отъ плавень и превращены въ пашни. Весенній разливъ рѣки въ 1899 году былъ особенно многоводенъ и воды Протоки перелились черезъ охранительные валы и затопили много осушенныхъ уже мѣстъ. Жители станицы Сла-

вянской прорыли рядъ канавъ, по которымъ воду спустили въ высохшее русло р. Кубанки. Однако часть воды осталась въ низинѣ въ 3 верстахъ южнѣе станицы, образовавъ лиманъ *Крыжановскаго*, берега котораго начинаютъ заростать камышемъ.

Ниже охранительныхъ валовъ р. Протока отдѣляетъ отъ себя неширокій рукавъ подъ именемъ *Чернаго ерика*. Онъ сначала идетъ на западъ, но потомъ дѣлаетъ значительную дугу на югъ, и наконецъ поворачиваетъ на сѣверъ и вливается въ *Сладкіе* лиманы.

У станицы *Ново-Ниже-Стеблѣвской* *) въ Протоку вливается *Ангелинскій ерикъ*. Онъ начинается изъ болотъ Кубани ниже Краснаго лѣса. Ангелинскій ерикъ представляетъ значительный протокъ шириною до 15 саж. и глубиною до 2½ аршинъ при полной водѣ. Прежде этотъ ерикъ вытекалъ непосредственно изъ Кубани, но теперь устье его засорилось и воды въ ерикѣ очень мало.

Ниже станицы *Ново-Николаевской* **) отъ Ангелинскаго ерика на сѣверъ отдѣляется протокъ подъ названіемъ *Глубокаго ерика*, воды котораго иногда доходятъ до Кирпильскихъ лимановъ.

Ниже станицы Ново-Ниже-Стеблѣвской р. Протока поворачиваетъ на западъ, отдѣливъ на сѣверъ ерикъ, называемый нѣкоторыми Бойковымъ. Этотъ ерикъ почти сухой и по своимъ размѣрамъ заставляетъ думать, что это старое русло Протоки.

Отсюда Протока течетъ среди сплошныхъ плавень и въ 5—6 верстахъ отъ Азовскаго моря раздѣляется на два рукава. Сѣверный рукавъ (Черный Протокъ)

*) Народное названіе станицы—Гривешань.

**) Бывшій хуторъ Ангелинскій.

впадаетъ въ море въ $2\frac{1}{2}$ верстахъ ниже Ачүевского рыбнаго завода, расположеннаго на 2—3 десятинахъ земли, представляющихъ здѣсь единственный сухой клочокъ земли. Противъ устья въ морѣ находится баръ, образовавшійся изъ рѣчныхъ наносовъ. На барѣ имѣется глубина около 2 фут. и не широкій проходъ въ $3\frac{1}{2}$ фут. глубиной. Между тѣмъ, глубина рукава болѣе 7 фут.

Южный рукавъ Протоки образовался 10—11 лѣтъ тому назадъ и постепенно увеличивается. При его устьи, также образуется баръ, на которомъ глубина моря около 5 фут. Существованіе такихъ баровъ не только препятствуетъ судоходству, но и мѣшаетъ прохожденію рыбы изъ моря въ рѣку.

Отдѣливъ р. Протоку, р. Кубань уменьшается р. Кубань. почти въ два раза и течетъ извиистой линіей до урочища *Разноколъ*. На протяженіи 10—11 верствъ берега рѣки ограждены валами. Выше станицы *Варениковской* Кубань отдѣляетъ на сѣверъ протокъ подъ названіемъ р. *Курки*. Курка представляетъ небольшой, болотистый протокъ, воды котораго вливаются въ *Горькіе* лиманы.

Въ 2 верстахъ выше отдѣленія р. Курки въ Кубань прежде вливалась р. *Кубанка*. Она отдѣлялась отъ р. Протоки выше начала Чернаго ерика и текла по извиистому руслу среди болотъ. Въ настоящее время р. Кубанка безводна и представляетъ узкую извиистую промоину до 2 саж. ширины и до 2 арш. глубины съ обрывистыми берегами.

Въ урочищѣ *Разноколъ* Кубань раздѣляется на два рукава, южный—подъ именемъ *Старая Кубань* и сѣверный—р. *Перволока*.

р. Джига. Рукавъ *Старая Кубань*, болѣе извѣстна подѣ именемъ р. *Джиги* *) и представляетъ протокъ въ 3—4 с. ширины и 5—7 фут. глубины съ тонкимъ дномъ. Прежде р. Джига была многоводна и впадала нѣсколькими рукавами въ *Витязевскій* и *Кизилташскій* лиманы. Въ видахъ возможности судоходства по Кубани отъ г. Темрюка, искусственно уменьшили притокъ воды въ р. Джигу. Ниже селенія Джигинскаго рѣка раздѣляется на три рукава, изъ которыхъ западный теряется въ болотахъ, а остальные вливаются въ *Кизилташскій лиманъ*.

По правому берегу р. Джиги еще сохранилась гать, которая и теперь замѣняетъ дорогу.

р. Переволока. Другой рукавъ, р. Переволока или Кубань, отъ Разнокола течетъ сначала на западъ, а далѣе на сѣверо-западъ, огибая Ахтанизовскій лиманъ и почти касаясь его. Переволока ограждена валомъ вдоль лѣваго берега. Въ одномъ мѣстѣ валъ на короткомъ разстояннн прерывается и здѣсь существуетъ протокъ въ Ахтанизовской лиманъ. Этотъ протокъ называется *Казачьимъ ерикомъ* и служитъ для уменьшенія высоты разливовъ рѣки. Переволока (Кубань) вливается ниже Темрюка въ Курчанскій лиманъ. Часть рѣки отъ Казачьяго ерика до устья называется *Темрюкскимъ гирломъ*.

Стокъ изъ Курчанскаго лимана въ Азовское море называется *Морскимъ гирломъ*, а прибрежная мѣстность извѣстна подѣ названіемъ *Взморья*.

Р. Переволока образована искусственно въ 1819 г. съ цѣлью опрѣсненія лимана Ахтанизовскаго. Жители станицъ Старо-Титаровской, Ахтанизовской и

*) На картахъ названа Джигой южная половина этой рѣки.

Темрюкской прорыли каналъ отъ Разнокола. Направление канала совпало съ старымъ русломъ рѣки и такъ какъ наклонъ къ Азовскому морю значительно больше наклона къ Черному морю, то Переволока въ скоромъ времени сдѣлалась главнымъ рукавомъ Кубани. Въ настоящее время теченіе Переволоки измѣнено: главная масса воды направлена къ Темрюку въ видахъ судоходства по Кубани и въ юго-восточный уголъ Ахтанизовскаго лимана вливается лишь небольшая часть воды (Казачій ерикъ).

Стокъ изъ этого лимана въ Азовское море называется *Пересыпскимъ гирломъ*; оно имѣетъ до 6 саж. ширины.

Въ дельтѣ Кубани существуютъ слѣдующія постоянныя переправы:

а) на р. Протокъ—у станицы Славянской два понтонныхъ моста (собственность станицъ Славянской и Полтавской *);

б) на р. Кубанѣ: 1) у станицы Троицкой — понтонный мостъ; 2) у станицы Варениковской—понтонный мостъ:

в) на р. Джигѣ—близъ сел. Джигинскаго—паромъ;

г) на р. Переволокъ—у г. Темрюка—понтонный мостъ;

д) на Пересыпскомъ гирлѣ — понтонный мостъ на почтовой дорогѣ изъ Темрюка въ станицу Таманскую.

Въ время разливовъ воды Кубани заливаютъ тысячи десятинъ земли. По спадѣ часть водъ остается, образуя лиманы и плавни. Пространства чистой воды,

*) По обомъ мостамъ совершается одинаково большое движеніе, между тѣмъ второй мостъ приноситъ станицѣ доходъ, а первый почти никакого.

имѣющія видъ озеръ, называются лиманами; пространства же, покрытыя камышемъ и другими болотными растеніями, называются плавнями.

Лиманы.

Между Кубанкой и Кубанью къ югу отъ станицы Анастасіевской расположено пять лимановъ, называемыхъ *Ханьковскими*. Изъ нихъ наибольшіе: Великій и Подмогильный. Послѣдній получилъ свое названіе отъ могильнаго холма (кургана), возвышающагося въ видѣ острова почти по срединѣ лимана.

Къ сѣверу отъ станицы Варениковской на правомъ берегу Кубани расположены два меньшихъ лимана, называемые Смолянымъ и Круглымъ. Къ западу отъ нихъ ближе къ Темрюку расположены также два меньшихъ лимана Раковый и Кучерявый.

Къ сѣверо-западу отъ нихъ лежитъ большой *Курчанскій лиманъ*, занимающій площадь болѣе 126 кв. верстъ. Этотъ лиманъ имѣетъ длину до 18 верстъ при ширинѣ въ 6—7 верстъ. Глубина лимана не превосходитъ 7 фут., но обыкновенно 1—4 фута.

Воды рѣки Курки питаютъ пять меньшихъ лимановъ, называемыхъ *Горькими*. Такъ какъ при сѣверныхъ и сѣверо-западныхъ вѣтрахъ они заливаются морскими волнами, перекатывающимися черезъ узкую песчанную полосу земли, то вода въ лиманахъ горько-соленая.

Къ сѣверу отъ Горькихъ лимановъ лежитъ группа изъ четырехъ лимановъ, называемыхъ *Гилыми*. Они довольно глубоки (до 5 фут.) и пополняются водой изъ Кубани только при разливахъ, отчего вода въ нихъ подвержена порчѣ.

Еще сѣвернѣ лежатъ *Сладкіе* лиманы. Въ этой группѣ ихъ 8, но всѣ они меньшіе и питаются водой

изъ Чернаго ерика. Вода въ нихъ почти прѣсная и они богаты рыбой.

Всѣ перечисленные лиманы находятся къ сѣверу отъ главнаго рукава Клубани; къ югу отъ него находятся лиманы; они расположены почти на одной линіи, параллельной руслу рѣки.

Къ юго-западу отъ станицы Троицкой расположено три небольшихъ лимана, называемы *Колобакими*. Они довольно глубоки (до 9 фут.) и тянутся узкой полосой почти на протяженіи 20 верстъ.

Къ западу отъ нихъ группа изъ трехъ лимановъ, называемыхъ *Кеслеровскими*; рядомъ съ ними лежитъ группа *Карцевскихъ* лимановъ, состоящая изъ четырехъ небольшихъ водовмѣстилищъ. Еще западнѣе въ 3—4 верстахъ отъ станицы Варениковской расположена группа лимановъ *Варениковскихъ*. Наибольшій изъ нихъ имѣетъ площадь около 9 квадр. верстъ и называется *Большимъ*.

Ниже станицы Варениковской тянется рядъ лимановъ, называемыхъ *Разнокольскими*. Наибольшей изъ нихъ *Великій Разноколь* имѣетъ площадь около 10 квадр. верстъ и лежитъ въ $\frac{1}{2}$ верстѣ отъ раздѣленія рѣки на Джигу и Переволоку.

Ахтанизовскій лиманъ занимаетъ площадь около 145 квадр. вер. Его длина болѣе 25 верстъ, а ширина 1—10 верстъ, при глубинѣ 3—14 футовъ. По словамъ сторожиловъ лиманъ въ послѣдніе годы значительно уменьшился; своей прежней величины лиманъ достигаетъ только при сильныхъ половодьяхъ. Къ Ахтанизовскому лиману примыкають небольшіе лиманы: у станицы Старо-Титаровской — лиманъ *Ковалыгина бухта*, близъ западнаго берега: лиманъ *Яновскаго* и ли-

манъ *Химкинъ*; послѣдній лежитъ южнѣе станицы Ахтанизовской: къ западу отъ Пересыпскаго гирла расположенъ небольшой лиманъ *Жельзняковъ* и восточнѣе этого гирла—лиманъ *Орловъ*. Два послѣднихъ лимана мелководны и топки; во время восточныхъ вѣтровъ въ нихъ нагоняется вода изъ Ахтанизовскаго лимана.

Въ плавняхъ рѣки Джиги находятся два небольшихъ лимана: *Кушуватый* и *Кривой*.

Кубанскій лиманъ косою *Джеметель* раздѣляется на двѣ части: большая сѣверо-восточная часть называется *Кизилташскимъ лиманомъ*, — въ него впадаетъ р. Джига—и меньшая юго-западная часть, называется *Бугазскимъ лиманомъ*. Этотъ послѣдній соединяется съ Чернымъ моремъ протокомъ шириною болѣе 300 саж. при глубинѣ 8—13 фут. Этотъ протокъ носитъ названіе *Бугазскаго гирла* и представляетъ Черноморское устье р. Кубани.

Къ сѣверо-западу отъ Кубанскаго лимана расположенъ лиманъ *Цокуръ*, соединенный съ нимъ широкимъ и глубокимъ протокомъ. Всѣ эти лиманы имѣютъ почти морскую воду и въ послѣднее время начинаютъ заростать морской травой, мѣшающей лову рыбы.

Притоки Кубани. Къ дельтѣ Кубани слѣдуетъ отнести и ея притоки, которые принимаютъ участіе въ образованіи лимановъ и плавень. Эти притоки впадаютъ только съ лѣвой стороны.

1) р. *Иль* течетъ сначала въ лѣсистомъ ущельи, которое ниже хутора Ильскаго расширяется въ долину, а ниже станицы Ильской сливается съ равниной.

2) р. *Азинсъ*—лѣтомъ пересыхаетъ, въ остальное время года представляетъ небольшой потокъ.

Воды Иля и Азипса теряются въ плавняхъ, изъ которыхъ вытекаютъ подъ названіемъ р. *Аушеца*. Аушець течетъ на западъ параллельно р. Кубани и у развалинъ Троицкой крѣпости (въ 15 верст. къ югу отъ станицы Троицкой) вливается въ р. Адагумъ.

3) р. *Хабль*—сначала течетъ по лѣсистому оврагу, который постепенно расширяясь сливается съ равниной. Нижнее теченіе Хабля болотисто; воды его вливаются въ болота р. Аушець.

4) р. *Ахтыръ* съ притокомъ р. *Бугундыръ*, подобно р. Хабль, болотисты и теряются въ болотахъ лѣваго берега Аушеца.

5) р. *Абинъ* вытекаетъ со скатовъ хребта Кецегуръ и течетъ по лѣистой долинь въ 2½ версты шириной. У станицы Абинской р. Абинъ выходитъ на равнину и черезъ 12 верстъ раздѣляется на два рукава: одни подъ названіемъ р. *Кунинсъ* вливается въ болота р. Аушець, а другой сохраняетъ названіе Абина и вливается въ р. Адагумъ. Изъ притоковъ Абина наибольшій Шапсужка или Схобеди.

6) р. *Адагумъ* составляется изъ двухъ рѣкъ: *Бакана* и *Неберджаля*. Баканъ течетъ по лѣсистому ущелью съ пологими скатами. Черезъ это ущелье проходитъ рельсовый путь къ Новороссійску. Неберджай течетъ по такому же лѣсистому ущелью. Черезъ ущелье Неберджаля проложено шоссе въ Новороссійскъ. Обѣ рѣчки сливаются ниже ст. Неберджаевской.

Адагумъ течетъ по широкой долинь и у ст. *Крымской* выходитъ на равнину. Здѣсь его берега становятся болотистыми. Принявъ справа, р. Аушець, Адагумъ поворачиваетъ на западъ и вливается въ большой лиманъ близъ станицы Варениковской.

Въ нижнемъ теченіи Адагума принимаетъ слѣва рядъ небольшихъ рѣкъ, текущихъ въ болотистыхъ балкахъ (Кудако, Псифъ, Хонсъ и друг.).

Въ Большой лиманъ впадаютъ еще небольшія рѣки Хонса и Шухо, а изъ него вытекаетъ р. *Куркуль*, текущая параллельно р. Кубани у подошвы отроговъ Кавказскихъ горъ; въ нее вливаются небольшія болотистыя рѣки (Шегу или Шуго, Ченексъ и другія). Р. Куркуль питаетъ Разнокольскіе лиманы и вливается въ Великій Разноколъ.

Кубанскіе
плавни.

Кубань несетъ огромное количество илу, достигающее 4% по вѣсу при низкой водѣ и до 16% при высокой водѣ*). Этотъ илъ, отлагаясь въ руслѣ рѣки и у береговъ, съ теченіемъ времени возвысилъ ихъ уровень надъ прилегающей равниной, почему выступившая изъ береговъ вода уже не можетъ вновь вернуться въ ложе рѣки. Эта вода застаивается, загниваетъ и превращаетъ плодороднѣйшія поля въ болота. Эти болота поростають камышемъ и другими болотными растеніями, въ которыхъ находятъ себѣ пріютъ міриады комаровъ. Это и есть плавни, разсадникъ болотныхъ лихорадокъ, маляріи и другихъ болѣзней, являющихся бичемъ, особенно для пришлаго населенія.

Плавни по р. Кубани начинаются ниже устья р. Лабы и сопровождаютъ ея лѣвый берегъ полосой въ 5—6 верстъ ширины. Отъ станицы Марьянской плавни являются и на правомъ берегу Кубани, занимая въ общемъ полосу земли шириною до 25—30 верстъ. Все пространство занимаемое дельтой Кубани также покрыто плавнями. Среди плавень встрѣчаются небольшіе холмы, нерѣдко поросшія лѣсомъ; они являются оазисами среди болотъ и камышей.

*) Сборн. матер. для опис. мѣст. и плем. Кавказа, вып. XXIII, стр. 104.

Тысячи десятинъ плодороднѣйшей земли пропадаютъ подъ плавнями и лиманами и осушеніе ихъ является необходимымъ, не только съ точки зрѣнія оздоровленія края, но и въ экономическихъ видахъ. Кубанское войсковое начальство, имѣя въ виду эту благую цѣль, озаботилось производствомъ изысканій и составленіемъ проекта работъ и смѣты расходовъ (Экспедиція генерала Жилинскаго). Все это было представлено на утвержденіе высшаго начальства, черезъ Главное Казачье Управленіе, еще въ 1892 г.*).

Прибрежные жители давно сознаютъ необходимость урегулировать теченіе Кубани и обезопасить свои поля и дома отъ наводненій. Съ этою цѣлью жители станицы Елизаветинской, Марьянской, Троицкой, Славянской и сел. Федоровскаго устроили у береговъ рѣки валы изъ дерна и земли и мѣстами засадили лозой и ивой. Эти валы имѣютъ 6—7 фут. высоты и 4—5 фут. толщины, т. е. могутъ оказать слабое сопротивленіе и легко могутъ быть смыты или прорваны. Однако и эти сооруженія уже принесли значительную пользу: площадь посѣвовъ въ этихъ селеніяхъ увеличилась почти вдвое.

Охранительные валы необходимо сдѣлать такой высоты и прочности, чтобы въ самое сильное половодье, когда уровень воды возвышается на 7 арш., рѣка не выходила бы за ихъ предѣлы. Такія сооруженія не по средствамъ селеніямъ и частнымъ лицамъ, здѣсь необходимо войску прійтти на помощь и исполнить всѣ работы по заранѣе выработанному плану.

Кубань, по количеству воды, глубинѣ и ширинѣ, можно признать значительной рѣкой, по которой воз-

Заключеніе
о р. Кубани.

*) Отч. Нач. Кубан. Обл. за 1894 г., стр., 40.

можно правильное судоходство. Въ настоящее время по рѣкѣ ходятъ два небольшихъ парохода отъ Темрюка до Екатеринодара. Рейсъ внизъ по рѣкѣ требуетъ около 16 часовъ, а вверхъ около 60 часовъ, такъ какъ Кубань до устья сохраняетъ скорое теченіе (2—3 фута въ секунду). Эти пароходы заходятъ въ станицу Славянскую, возятъ пассажировъ и буксируютъ барки съ хлѣбомъ. Развитію судоходства мѣшаютъ: 1) бары, существующіе въ морѣ при ущельяхъ рукавовъ Кубани, 2) обиліе карчей, т. е. стволовъ деревьевъ, приносимыхъ изъ горныхъ лѣсовъ и образующихъ отмели, 3) извилистость русла, не позволяющая ходить длиннымъ судамъ, 4) непостоянство фарватера. Всѣ эти причины однако могутъ быть устранены съ урегулированіемъ теченія рѣки.

Кубань замерзаетъ около 18 января и вскрывается около 15 февр., но бываютъ годы когда она совсѣмъ не замерзаетъ.

Разливается Кубань, какъ и прочія горныя рѣки, три раза въ годъ: 1) весною, при таяніи снѣговъ въ долинахъ; 2) съ началомъ лѣтнихъ жаровъ отъ таянія снѣговъ въ горахъ и 3) осенью при началѣ осеннихъ дождей. Бываютъ годы когда эти разливы одинаковы, но обыкновенно второй разливъ (въ началѣ лѣта) бываетъ наибольшимъ.

Кромѣ того обиліе дождей въ горной полосѣ вызываетъ разливъ рѣки. Если обильные дожди идутъ по всей нагорной полосѣ одновременно, то подъемъ воды въ рѣкѣ совершается необычайно скоро. Въ этомъ случаѣ въ верхнемъ теченіи Кубани, а равно въ большихъ ея притокахъ, можно наблюдать, какъ по рѣкѣ движется водяной валъ, иногда $1\frac{1}{2}$ саж. высоты; этотъ

валъ катится необычайно быстро, ломая мосты, мельницы, вырывая деревья, разрушая постройки и производя большія опустошенія на берегу. Такія явленія были лѣтомъ 1896 г. и въ Августѣ 1899 года.

Обыкновенный разливъ Кубани (весенній и осенній) поднимаетъ уровень воды на 5—7 фут., а майскій разливъ—на 7—9 фут., а иногда до 16 футовъ. При этомъ рѣка разливается на 10—15 верстъ по низинамъ и вода на поляхъ можетъ достигать глубины болѣе 1½ аршина.*) Ясно, что огражденіе полей и селеній отъ наводненій, представляется весьма важнымъ дѣломъ

Уменьшеніе высоты разливовъ можно также достигнуть отводомъ части воды Кубани посредствомъ каналовъ. Наибольшую выгоду могъ бы принести каналъ изъ р. Кубани въ р. Челбасъ, близъ ст. Темижбекской, при посредствѣ небольшого тоннеля. Этимъ способомъ часть воды направилась бы въ маловодную р. Челбасъ и оросила бы значительную часть степи, избавивъ въ тоже время низовья Кубани отъ большихъ разливовъ.



*) Сбор. мат. для опис. мѣстн. и плем. Кавказа. вып. XXIII, стр. 106.

VI.

Остальныя рѣки Кубанской области.

Въ Черное море впадаютъ въ предѣлахъ области небольшія рѣки.

1) *р. Сукко* течетъ по доступной долинь между хребтами Навагиръ и Семисамъ. Длина рѣки около 22 верстъ, ширина 2—3 сажени.

2) *Котляничъ* течетъ по болотистой долинь и ниже станицы Анапской образуетъ болото шириною до $1\frac{1}{2}$ версты и длинной до 3 верстъ. По выходѣ изъ этого болота рѣка принимаетъ названіе *Анапки* и впадаетъ въ море близъ г. Анапы.

3) *р. Гостагай*, по черкески Вастагай, течетъ въ неширокой долинь съ пологими берегами. Рѣка имѣетъ видъ небольшого ручья съ топкимъ дномъ. Вливается Гостагай въ *Витязевскій лиманъ*.

Этотъ лиманъ прежде былъ многоводнымъ имѣлъ, прѣсную воду и изобиловалъ рыбой. Съ отводомъ рѣки Джиги лиманъ началъ высыхать и уровень его водъ понизился на 1—2 аршина, обнаживъ песчанное дно до 1 версты шириною. Отъ моря лиманъ отдѣляется узкой косой и черезъ нее, при юго-западныхъ вѣтрахъ, морская вода нагоняется въ лиманъ. Отъ этого вода Витязевскаго лимана пріобрѣтаетъ свойства морской воды и въ настоящее время она негодна даже для водопоя.

Въ Азовское море вливаются степныя рѣки области, орошающія Сѣверо-Кубанскую равнину. Эти рѣки слѣдующія.

1) р. *Ея*—самая большая изъ нихъ и самая сѣверная; казаки называютъ эту рѣку Ейкой. Она вытекаетъ изъ родниковъ къ югу отъ станицы Ново-Покровской и, принявъ небольшую рѣку *Карасунъ*, направляется на сѣверо-западъ до устья р. *Кугою* у станицы Куцевской. На этомъ участкѣ Ея течетъ въ неширокой балкѣ съ пологими берегами. Течение ее во многихъ мѣстахъ преграждается плотинами для образованія запрудъ, называемыхъ *ставами*. Здѣсь Ея принимаетъ небольшіе притоки: *Грузскую*, *Ковалерку*, *Плоскую* и наконецъ *Кугою*. Всѣ они текутъ въ неширокихъ балкахъ и лѣтомъ значительно пересыхаютъ образуя на днѣ балокъ топкія мѣста.

Ниже станицы Куцевской Ея поворачиваетъ на западъ и течетъ въ болотистой и широкой балкѣ. Правый берегъ балки съ удаленіемъ на западъ становится командующимъ и близъ устья рѣки получаетъ превышеніе около 2—3 саженой.

Ниже устья р. *Сасыкъ* лѣвый берегъ Еи становится болотистымъ. Ширина болота сначала небольшая, но постепенно увеличивается и близъ устья рѣки достигаетъ 1½ версты.

Ея впадаетъ въ *Ейскій заливъ* или лиманъ, имѣющій въ длину до 20 верстъ и ширину около 9 верстъ. Длина рѣки около 200 верстъ.

Наибольшій притокъ Еи, р. *Сасыкъ*. Она вытекаетъ близъ станицы Ново-Леушковской и течетъ на сѣверо-западъ на протяженіи почти 100 верстъ. Изъ притоковъ Сасыка наибольшій р. *Добренькал*.

2) *р. Ясени* беретъ начало къ западу отъ станицы Старо-Минской и течетъ въ постепенно расширяющейся балкѣ на юго-западъ. Нижнее теченіе рѣки обращается въ сплошное болото, къ западу отъ котораго находятся озера, носящіе общее названіе *Ясенскихъ*. Наибольшее изъ озеръ называется Ханскимъ и имѣетъ около 50 вервъ окружности.*) Остальные озера не велики (Кривое 1-е, Кривое 2-е и Круглое). Эти озера отдѣляются отъ моря узкой песчанной полосой и при западныхъ вѣтрахъ получаютъ морскую воду. Прежде изъ этихъ озеръ добывалась соль, но плохого качества. Черезъ болота въ низовьяхъ рѣки проложена гать въ 1 версту длиною.

3) *р. Албани* (отъ татарскихъ словъ ал—Красный и башъ—голова) вытекаетъ къ западу отъ станицы Уманской и течетъ на западъ въ широкой балкѣ, на днѣ которой русло рѣки представляетъ неглубокую извилистую промоину. Нижнее теченіе рѣки болотистое и образуетъ небольшой лиманъ (Албанскій) съ болотистыми берегами. Эти болота сливаются съ болотами окружающими Челбасскіе лиманы.

4) *р. Челбасъ* имѣетъ длину около 200 верствъ. Она вытекаетъ сѣвернѣе станицы Темижбекской, въ 4—5 верстахъ отъ русла *р. Кубани*. Сначала Челбасъ течетъ на сѣверо-западъ и, принявъ *р. Тихенькую* поворачиваетъ на западъ. У станицы Каневской Челбасъ принимаетъ съ лѣвой стороны: *р. Малый Челбасъ* и *р. Средній Челбасъ* (или Челбаску) и становится довольно многоводнымъ. Ниже станицы Старо-Деревянской воды Челбаса расходятся по болотамъ, среди которыхъ узкой извиистой лентой тянется полоса воды, вливающаяся въ лиманъ *Кушеватый*. Этотъ

*) Сборн. мат. для опис. мѣст. и плем. Кавк. выш. XXIII, стр. 131.

лиманъ имѣеть болѣе 2-хъ верстъ длины и болѣе версты ширины. Къ сѣверо-западу отъ него находится лиманъ *Сладкій*, имѣющій до 4 верстъ въ длину и ширину. Сѣверный и Южный берегъ этого лимана нѣсколько возвышаются надъ уровнемъ равнины, а на остальномъ протяженіи берега лимана представляютъ топкое болото. Среди нихъ у западнаго берега лимана лежатъ два небольшихъ озера (Круглое и Гречаное), а еще западнѣе находится лиманъ *Горькій*; имѣющій болѣе 5 верстъ длины и около 4 вер. ширины. Берега этого лимана болотисты. Въ сѣверной части этихъ болотъ есть небольшой протокъ ведущій въ лиманъ *Куцеватый* (второй). Этотъ лиманъ имѣеть удлиненную форму; его длина около 8 верстъ при ширинѣ до 2 верстъ. Между этимъ лиманомъ и лиманомъ Горькимъ тянется болотистый лугъ, переходящій къ сѣверу въ топкое болото, поросшее камышѣмъ. Еще западнѣе расположенъ лиманъ *Долгий*, идущій въ меридіанномъ направленіи до 5 верстъ, при наибольшей ширинѣ около 1½ версты въ своей сѣверной части. Изъ этого лимана идетъ неширокій протокъ съ песчанымъ дномъ соединяющей его съ лиманомъ *Бейсугскимъ*. Этотъ протокъ называется *Челбасскимъ гирломъ*, а описанные здѣсь лиманы носятъ общее названіе *Челбасскихъ*.

5) *р. Бейсугъ* (отъ черкесскихъ словъ: бей—князь и су—вода) вытекаетъ сѣвернѣе станицы Казанской и течетъ на протяженіи 160 верстъ, въ сѣверо-западномъ направленіи. Бейсугъ принимаетъ воды небольшихъ болотистыхъ рѣчекъ: *Таропанки*, *Незамайки*, *Бейсужки* (средняго). Всѣ они текутъ по небольшимъ балкамъ и лѣтомъ часто пересыхаютъ.

У станицы Брюховецкой Бейсугъ принимаетъ свой наибольшій притокъ р. *Бейсужекъ* (южный). Эта рѣка вытекаетъ сѣвернѣе станицы Тифлисской и течетъ почти параллельно Бейсугу. При сляніи обѣ рѣки образуютъ лиманъ, тянуційся въ сѣверо-западномъ направленіи болѣе 9 верстъ, имѣя ширину до 2-хъ верстъ. Среди лимана возвышаются нѣсколько островковъ, покрытыхъ небольшими кустарниками.

Въ сѣверную часть этого лимана вливается р. *Бейсужекъ* (сѣверный). Эта рѣка образуется близъ станицы Ирклевской изъ слянія двухъ небольшихъ рѣкъ (Лихопатка и Заразная) и течетъ въ западномъ направленіи по сравнительно глубокой балкѣ.

По соединеніи съ обоими Бейсужками р. Бейсугъ образуетъ лиманъ *Лебязжій*, имѣющій болѣе 6 верстъ длины и около 4 верстъ ширины. На западномъ берегу лимана, на полуостровѣ, расположенъ *Екатерино-Лебязжій-Николаевскій* монастырь, основанный черноморскими казаками при переселеніи ихъ съ р. Буга.

Отъ Лебязьяго лимана въ сѣверо-западномъ направленіи тянется полоса болотъ на протяженіи почти 25 верстъ, при ширинѣ отъ 2 до 5 верстъ. Эти болота поросли камышемъ и другими болотными растеніями и отличаются своей топкостью. Среди болота мѣстами можно замѣтить узкую полосу чистой воды, это—притокъ, называемый Бейсугскимъ гирломъ, посредствомъ котораго воды Бейсуга вливаются въ Бейсугскій лиманъ. Недалеко отъ устья Бейсугскаго гирла, противъ станицы Бриньковской, находится переѣздъ черезъ это болото. Этотъ переѣздъ замѣчателенъ тѣмъ, что онъ проходитъ по крѣпкому песчанному дну, среди очень топкаго русла. По преданію здѣсь былъ устроенъ мостъ

на понтонахъ во время похода Суворова противъ Ногайцевъ*). Этотъ переѣздъ до сихъ поръ называется *Понтонами*.

Бейсугскій лиманъ имѣетъ болѣе 30 верстъ длины и болѣе 15 верстъ наибольшей ширины.

Отъ Азовскаго моря лиманъ отдѣляется *Ясенской* косой, а съ моремъ соединяется короткимъ проливомъ около 50 сажень ширины, (*Ясенское горло*), черезъ который устроенъ мостъ на байдахъ, т. е. большихъ лодкахъ.

6) *р. Кирпили* вытекаетъ сѣвернѣе станицы Ладожской и течетъ въ западномъ направленіи до станицы Медвѣдовской. Здѣсь Кирпили принимаетъ слѣва *р. Кочеты*, берущую начало сѣвернѣе станицы Васюринской, и поворачиваетъ на сѣверо-западъ. Ниже станицы Тимошевской рѣка образуетъ рядъ небольшихъ озеръ, соединенныхъ протоками. На берегу одного изъ этихъ озеръ расположена Маріинская пустынь (женская).

Ниже станицы Роговской рѣка поворачиваетъ на западъ и превращается въ полосу топкихъ болотъ шириною отъ 1 до 7 верстъ. Эта полоса болотъ тянется верстъ на 12 до *Чумянаго лимана*. Чумяной лиманъ имѣетъ болѣе 20 верстъ длины и до 1½ вер. ширины. Восточный берегъ лимана болотистъ, а западный образуется песчанной косой, прорванной въ 3—4 мѣстахъ протоками, которые соединяютъ его съ лиманомъ *Кирпильскимъ*.

Этотъ послѣдній лиманъ имѣетъ длину болѣе 24 верстъ и ширину 10—11 верстъ. Среди лимана находится множество песчаныхъ отмелей и острововъ. Ихъ особенно много въ южной части лимана; отъ нихъ рядъ

*) Станица Бриньковская получила свое названіе въ честь генерала Бринка, участника этого похода. По преданію онъ умеръ близъ переправы и здѣсь же похороненъ.

острововъ тянется черезъ весь лиманъ съ юга на сѣверъ. Западную окраину лимана также образуютъ острова, между которыми находятся протоки, соединяющіе его съ сосѣднимъ лиманомъ, называемымъ *Ряснымъ*. Этотъ лиманъ имѣетъ причудливую форму и на сѣверѣ соединяется широкимъ протокомъ съ Азовскимъ моремъ (съ Ахтарскимъ заливомъ). На западѣ Рясный лиманъ соединяется узкимъ протокомъ съ лиманомъ *Бойковымъ*. Западный берегъ Бойкова лимана чрезвычайна извилистъ; онъ то приближается къ морю на нѣсколько сажень, то удаляется отъ него на 3—4 версты. При западныхъ вѣтрахъ въ лиманъ нагоняется морская вода.

Описанная группа лимановъ носитъ названіе *Кирпильскихъ*. Они наполняются водами р. Кирпили, а при сильномъ половодьи до нихъ доходятъ и воды Кубани по *Глубокому* ерику, отходящему отъ ерика Ангелинскаго и выходящему къ юго-восточному углу Чумянаго лимана.

Къ сѣверо-востоку отъ этой группы лимановъ расположены *Ахтарскія соляныя озера*. Ближайшее къ Ахтарскому заливу называется Головнымъ и соединяется съ моремъ широкимъ протокомъ. Остальныя озера (Скаловатое, Кривое, Комковатое и др.) получаютъ воду изъ Головного. Во время дождей и таянія снѣговъ они получаютъ прѣсную воду, а при сильныхъ разливахъ до этихъ озеръ доходятъ воды изъ болотъ, окружающихъ сѣверный берегъ Кирпильскихъ лимановъ (Чумянаго и Кирпильскаго). По этому въ сухіе годы добыча изъ озеръ соли бываетъ больше и качество ея лучше*).

*) Сборн. матер. для опис. мѣстн. и плем. Кавк., вып. XXIII, стр. 131

7) *р. Понура* вытекаетъ къ западу отъ станицы Динской и течетъ въ сѣверо-западномъ направленіи. Ниже станицы Поповической Понура образуетъ лиманъ, очень прихотливой формы, называемый *Понурскимъ*. Этотъ лиманъ не соединяется съ моремъ и не имѣетъ другихъ притоковъ. Во время сильныхъ разливовъ, воды лимана иногда прорываютъ узкую полосу земли, отдѣляющую его отъ Ангелинскаго ерика. Въ этомъ случаѣ *р. Понура* является притокомъ въ дельтѣ Клубани и ея воды достигаютъ моря.

Всѣ названныя степныя рѣки имѣютъ очень медленное теченіе, а многочисленныя гати (запруды) обращаютъ ихъ въ рядъ озеръ. Лѣтомъ здѣсь вода загниваетъ, покрывается зеленью; дно, особенно у береговъ, прорастаетъ камышемъ, осокой и другими болотными растеніями. Вкусъ воды становится непріятнымъ, тиnistымъ, а иногда солоноватымъ или горьковатымъ. Къ тому же сами жители еще болѣе загрязняютъ воду, употребляя для устройства гатей преимущественно навозъ, а въ восточной части области зимою, на льду рѣкъ устраиваются загоны для скота и вся гадость, накопившаяся за зиму, весною погружается въ воду.*) У всѣхъ прибрежныхъ жителей принято за обычай всякую пададь бросать въ рѣку.

Такимъ образомъ, вода степныхъ рѣкъ сильно загрязнена и для питья негодится. По неволѣ приходится обратиться къ колодцамъ, но и въ нихъ вода часто солоноватая или горьковатая. Колодцевъ съ хорошей водой немного. Такая большая станица, какъ Уманская (болѣе 12 тыс. жител.) должна довольствоваться однимъ такимъ колодцемъ, да и то въ разстояніи 7 верстъ. **)

*) Сборн. мат. для опис. мѣст. и плем. Кавказа, вып. XXIII, стр. 54.

** Тамъ же, стр. 134.

Степныя рѣки весною обыкновенно разливаются немного. Большіе разливы бываютъ только при очень снѣжной зимѣ, и лишь при томъ условіи когда снѣгъ выпадаетъ на мерзлую почву. Но такія зимы бываютъ рѣдко. Обыкновенно при таяніи снѣговъ влага впитывается почвой и только небольшое количество ея достигаетъ рѣки.

Крайняя восточная часть области орошается рѣками, принадлежащими къ бассейну Каспійскаго моря.

1) *р. Большой Егорлыкъ* образуется изъ родниковъ близъ Темнолѣскаго хутора на высотѣ 2500 фут. До станицы Сенгилеевской рѣка течетъ въ неширокой балкѣ съ обрывистыми и мѣстами скалистыми берегами и имѣетъ быстрое теченіе. Ниже этой станицы Большой Егорлыкъ течетъ по широкой долинѣ и постепенно превращается въ степную рѣку, прегражденную гатями и съ негодной для питья водой. Въ предѣлахъ Кубанской области Б. Егорлыкъ течетъ около 100 верстъ (вся длина рѣки около 280 вер.), имѣя ширину около 5—7 сажень и глубину 2—4 фут.

Изъ притоковъ Егорлыка заслуживаютъ вниманія: *р. Татарка*—справа и *р. Калала*—слѣва. Они текутъ въ неглубокихъ балкахъ съ пологими берегами и имѣютъ характеръ степныхъ рѣкъ. Р. Калала принимаетъ *р. Расшеватку*, которая на своемъ 60-ти верстномъ теченіи имѣетъ 7 большихъ запрудъ.*)

2) *р. Средній Егорлыкъ* течетъ въ предѣлахъ области около 20 верстъ; лѣтомъ часто пересыхаетъ.

3) *р. Кума* вытекаетъ со склоновъ горы Кумъбаши на высотѣ 6679 ф.***) и въ предѣлахъ области сохраняетъ всѣ свойства горной рѣки. Изъ притоковъ ея

*) Сборн. матер. для опис. мѣст. и плем. Кавказа, вып. VI, стр. 42.

**) Сборн. матер. для опис. мѣст. и плем. Кавказа, вып. XXIII, стр. 126.

въ предѣлахъ области находятся: *р. Тамлыкъ*, текущая въ болотистой балкѣ и *р. Дарья*.

Озера.

Говоря о рѣкахъ области, слѣдуетъ сказать и о существующихъ озерахъ. Озеръ въ области немного; они могутъ быть раздѣлены на три группы: горныя, прѣсныя и минеральныя.

Горныя озера не велики и встрѣчаются на гребняхъ Главнаго Кавказскаго хребта и хребта Абышира-Ахуба, а иногда и въ долинахъ рѣкъ.

Прѣсноводныя озера встрѣчаются преимущественно въ долинѣ нижняго теченія Кубани, въ ея дельтѣ и по сѣверо-Кубанской равнинѣ.

Минеральныя озера въ области находятся въ разныхъ мѣстахъ; они преимущественно соляныя. Часть изъ нихъ лежитъ у берега моря, а остальные въ восточной части области. Лучшія изъ соляныхъ озеръ считаются Тузлянскія, лежація у основанія косы Тузлы, къ западу отъ станицы Таманской. Эти небольшія озера, часто заливаются моремъ. Изъ нихъ добывается хорошаго качества соль, особенно изъ озеръ Южнаго, Круглаго и Бобинова. Здѣсь же лѣтомъ можно встрѣтить лѣчащихся грязевыми ваннами примитивнаго устройства.

Ачуевскія соляныя озера тянутся вдоль морского берега отъ устья *р. Протоки* до начала Ачуевской косы. Всѣ эти озера также получаютъ морскую воду и по величинѣ весьма незначительны. Наибольшія изъ нихъ: Долгое, Красное, Кропивчатое, Дрянное, Круглое, Кругленькое и Грузское.

Петровскія соляныя озера (Войсковое, Шапаревское, Пѣвневское и Кочугурское) находятся въ дельтѣ

р. Кубани къ востоку отъ гнилыхъ лимановъ. Въ нихъ добываютъ соль плохого качества.

Изъ озеръ въ восточной части области заслуживаютъ вниманіе: 1) озеро Рыбное, близъ Ново-Морьевской станицы; здѣсь также добывается немного соли; 2) озера въ 12 верст. къ востоку отъ станицы Баталпашинской; изъ нихъ прежде добывалась почти чистая глауберова соль, но этотъ промыселъ въ настоящее время заброшенъ, за отсутствіемъ предпринимателей.



VII.

Азовское море, Керченскій проливъ и Черное море.

Азовское море омываетъ берега области почти на протяженіи 350 верстѣ. Цвѣтъ морской воды мутно-зеленый отъ присутствія частицъ ила, поднимаемаго волненіемъ со дна и приносимаго рѣками. Наибольшая глубина моря—въ его южной части—около 44 ф.; средней глубиной моря можно признать 38 фут. Глубина моря къ берегамъ постепенно и правильно уменьшается. Вода Азовскаго моря, по количеству солей, приближается къ рѣчной; удѣльный вѣсъ ея—1,009.

Берегъ Азовскаго моря, къ востоку отъ Ейска, образуетъ заливъ, называемый *Ейскимъ лиманомъ*. Этотъ лиманъ закрытъ отъ всѣхъ вѣтровъ и могъ бы служить хорошимъ рейдомъ, если бы былъ глубокимъ. Отъ моря лиманъ отдѣляется *Ейской косой*, идущею въ сѣверо-восточномъ направленіи около 7 верстѣ и имѣющей ширину около $\frac{3}{4}$ вер. Съ сѣвера въ лиманъ вдается коса *Найдена*. Между этими косами находится входъ въ лиманъ, имѣющій глубину 11 $\frac{1}{2}$ ф. *) Далѣе глубина быстро убываетъ; наибольшая глубина—5 фут. встрѣчается только въ серединѣ лимана.

Близъ оконечности Ейской косы со стороны лимана находится 3-хъ футовая мель, называемая *Бабьей розсыпью*. Южнѣе этой мели глубина увеличи-

*) Лоція Черн. и Азовск. моря, изд. 1892 г., стр. 438.

вается до 6—7 фут. и здѣсь устроены двѣ пристани для небольшихъ пароходовъ и каботажныхъ судовъ. Со стороны моря также устроена небольшая пристань, но здѣсь стоянка судовъ не безопасна при западныхъ вѣтрахъ. Эти пристани составляютъ *Ейскій портъ*, въ который могутъ приходить суда, имѣющія осадку не болѣе 5½ фут.

У основанія косы на мысѣ, имѣющимъ до 80 ф. высоты, расположенъ *г. Ейскъ*. Отсюда берегъ Азовскаго моря идетъ въ западномъ направленіи и имѣетъ видъ уступа высотой до 100 фут., у подножья котораго тянется узкая песчанная полоса. Въ 9 верст. къ Западу отъ Ейска этотъ уступъ образуетъ небольшой мысъ, называемый *Татарскими вылазками*. Отсюда берегъ образуетъ дугу выпуклостью на югъ, которая оканчивается мысомъ *Обрывъ*, на которомъ и у его подошвы расположена станица *Должанская*. Глубина моря здѣсь медленно увеличивается отъ берега, достигая только въ 2½ верстахъ 14 фут., а въ 8½ верст. 19—20 фут. *).

Отъ м. Обрывъ къ сѣверо-западу на протяженіи 15 верстъ тянется коса *Долгая*. Она далѣе продожается подъ водой въ видѣ мели, до 8 верстъ длиною и до 2½ вер. шириною. Эта мель представляетъ значительное препятствіе, такъ какъ глубина на ней около 2 ф. и только въ немногихъ мѣстахъ около 8 фут. При восточномъ вѣтрѣ мель обнажается въ видѣ небольшихъ островковъ. Глубина моря вокругъ мели быстро увеличивается до 14 фут.

На юго-западъ отъ мыса Обрывъ тянется мель, имѣющая ширину до 2 верстъ. Глубина мели медлен-

*) Лоція, Черн. и Азов. моря, стр. 440.

но увеличивается отъ берега; въ 7 верстахъ глубина не превосходитъ 5 фут., въ 15 верст.—около 9 фут. и только въ 27 верст. отъ берега глубина увеличивается до 16 фут. По сторонамъ мели глубина быстро увеличивается до 18 ф. Эта мель называется *Елениной*, по имени военнаго судна, засѣвшаго на ней въ 1801 г.

Берегъ моря отъ м. Обрывъ поворачиваетъ на югъ и слѣдуетъ въ этомъ направленіи до м. *Камышеватаго*. На этомъ протяженіи берегъ также представляетъ уступъ высотой 90—100 фут., обтянутый мелью въ 7—8 вер. шириною. У подошвы м. Камышеватаго расположена станица *Камышеватская*, отъ которой въ юго-восточномъ направленіи тянется на протяженіи 5 верстъ *Камышеватская коса*. Она отдѣляетъ отъ моря небольшой *Камышеватскій заливъ*, отъ вершины котораго берегъ моря направляется на юго-востокъ и тянется въ этомъ направленіи до входа въ *Бейсугскій лиманъ* (Ясенское гирло) Береговой уступъ здѣсь понижается до 70 фут. и поворачиваетъ на востокъ, сопровождая сѣверный берегъ лимана.

Бейсугскій лиманъ отдѣляется отъ моря *Ясенской косой*, имѣющей ширину около 1 версты и идущей въ меридіанномъ направленіи около 9 вер.

Отъ основанія Ясенской косы берегъ моря направляется на юго-западъ до м. *Ахтарскаго*, имѣя, видъ уступа, высотой до 80 фут. Заливъ, ограниченный съ юга м. Ахтарскимъ, а съ сѣвера оконечностью Камышеватской косы не носитъ особаго названія. Онъ очень мелокъ: 18 футовая глубина находится въ 14—15 вер. отъ берега и быстро уменьшается до 4 фут. при песчанномъ грунтѣ *).

*) Лоція Черн. и Азов. морей, стр. 448.

Береговой уступъ тянется до хутора *Ахтарскаго*, гдѣ поворачиваетъ на востокъ. У Ахтарскаго хутора устроена пристань, къ которой могутъ подходить суда съ осадкой въ $7\frac{1}{2}$ фут.

Южнѣе берегъ моря образуетъ заливъ *Ахтарскій*, который тянется на югъ на 8 верстѣ, имѣя ширину болѣе 4 верстѣ. Отъ моря заливъ отдѣляется *Ачуевской косой*, имѣющей болѣе 16 верстѣ длины и до $1\frac{1}{2}$ вер. ширины. Южнѣе Ачуевской косы берегъ моря направляется на югъ до устья р. Протоки, далѣе на юго-западъ и черезъ 10 верстѣ поворачиваетъ на югъ, тянется въ этомъ направленіи около 25 верстѣ, а затѣмъ дугообразно направляется на юго-западъ къ *Морскому гирлу* (Азовское устье Кубани). На всемъ этомъ протяженіи берегъ моря низменъ, покрытъ озерами, лиманами и болотами; только у *Ачуевскаго завода* находятся 2—3 десятины твердой земли. Самое незначительное измѣненіе уровня моря отъ вѣтра влечетъ за собою заливаніе береговъ. Морская вода вливается въ лиманы и озера и, съ теченіемъ времени, образуетъ на днѣ иловатый осадокъ, изъ котораго добывается соль.

Глубина моря на этомъ протяженіи увеличивается довольно медленно, достигая на разстояніи 3 верстѣ отъ берега 18 фут. *) Сѣвернѣе Ачуевской косы находится *Жельзинская мель*, имѣющая глубину около 17 футовъ. Отъ нея къ Ахтарскому мысу тянется 19 футовая отмель, имѣющая ширину до $2\frac{1}{2}$ верстѣ и песчаный грунтъ съ примѣсью ракушекъ.

Отъ морского гирла берегъ моря направляется къ западу. Здѣсь берегъ низменъ, болотистъ, поросъ ка-

*) Лоція Черн. и Азов. морей стр. 448.

мышемъ. Отъ Голубицкаго хутора берегъ становится возвышеннымъ, имѣя видъ уступа въ 30 фут. высоты. Этотъ уступъ тянется на протяженіи 6 верстъ, а затѣмъ понижается и представляетъ рядъ песчаныхъ холмовъ, отдѣляющихъ море отъ болотъ Ахтанизовскаго лимана.

Отъ *Пересыпскаго гирла* берегъ моря направляется на сѣверо-западъ совершенно ровной линіей протяженіемъ около 35 верстъ. Здѣсь берегъ постепенно возвышается и образуетъ м. *Пекло*, высотой до 50 фут. Отъ м. *Пекло* берегъ направляется на западъ, образуя въ 5 верстахъ м. *Каменный* или *Кутъ-Шушка*, а еще въ 5 верстахъ мысъ *Ахилеонъ*, называемый казаками *Литвиновъ рогъ*. На этомъ протяженіи берегъ моря представляетъ уступъ въ 60—80 фут. высотой, а въ море, въ недалекомъ разстояніи отъ берега, тянется рифъ. 18-ти футовая глубина находится противъ Морского гирла въ 2½ верстахъ и съ удаленіемъ на западъ, приближается къ берегу до 1 версты.

Изъ описанія береговой линіи видно, что непріятельскій десантъ на Азовскомъ морѣ встрѣтитъ много естественныхъ препятствій. Большія суда принуждены останавливаться далеко отъ берега, а десантныя суда не вездѣ могутъ пристать. Высадка возможна отъ м. *Литвиновъ рогъ* до Морского гирла и сѣвернѣе Ахтарскаго хутора до г. *Ейска*. Однако прежде, чѣмъ предпринять вторженіе въ Азовское море, непріятельскому флоту необходимо овладѣть *Керченскимъ проливомъ*.

Этотъ проливъ имѣетъ длину около 38 верстъ; сѣверный входъ въ проливъ между мысами *Хрони* и *Ахилеонъ* (Литвиновъ рогъ) около 12 верстъ, а юж-
Керченскій проливъ.

ный входъ между мысами *Тажиль* и *Панагия* болѣе 12 верстъ.

Кубанскій берегъ пролива отъ м. Литвиновъ рогъ направляется на юго-западъ и остается возвышеннымъ на протяженіи $3\frac{1}{2}$ верстъ, а далѣе продолжается въ видѣ косы *Чушка* или *Сѣверной*, имѣющей длину до 15 верстъ. Съ боковъ эта коса обтянута отмелями; къ востоку отъ нея берегъ продолжается извилистой линіей, образуя *Таманскій заливъ*. Въ сѣверной части этотъ заливъ отдѣляетъ къ востоку небольшой и мелководный заливчикъ (менѣе 6 фут. глубины), онъ отдѣляется отъ остального залива высокимъ полуостровомъ, на которомъ расположена гора *Горѣлая*, составляющая начало 1-й параллельной цѣпи холмовъ Таманскаго полуострова. Берега здѣсь остаются возвышенными и довольно полого опускаются къ морю.

Таманскій заливъ двумя отмелями, (не болѣе 6 ф.) идущими отъ сѣвернаго и южнаго береговъ на встрѣчу другъ другу, дѣлится на двѣ части: восточную и западную.

Проходъ между отмелями имѣетъ глубину 13—14 футовъ, ширину около 100 саж. и отличается извилистостью. Восточная часть залива имѣетъ глубину 12—15 фут., а западная не болѣе 16 фут.

Южный берегъ залива сопровождается 4-й параллельной цѣпью холмовъ. Западнѣе станицы *Таманской*, гдѣ устроена небольшая пристань, находится курганъ, имѣющій до 36 саж. высоты и называемый *Лысой горой*. Отсюда на западъ берегъ имѣетъ видъ уступа, оканчивающагося мысомъ *Гузла*.

Къ сѣверо-западу отъ этого мыса тянется песчаная коса *Гузла*, на протяженіи болѣе 11 верстъ. У

основанія ея находится группа Тузлянскихъ соляныхъ озеръ, а оконечность косы продолжается подъ водою въ видѣ 6 футовой мели на 5 верстѣ и близко подходитъ къ мысу *Акъ-Буруну*, находящемуся на Крымскомъ берегу пролива. На этой отмели устроено каменное загражденіе, сѣуживающее фарватеръ до $\frac{3}{4}$ версты. По сторонамъ коса Тузла обтянута мелью до $\frac{1}{2}$ версты ширины. Между этой мелью и мелью, примыкающей къ косѣ Чушкѣ находится входъ въ Таманскій заливъ, имѣющій около 1 версты ширины, при глубинѣ $14\frac{1}{2}$ фут.

Къ западу отъ м. Тузлы въ $1\frac{1}{4}$ верстѣ отъ берега находится небольшой рифъ, а западнѣе оконечности косы Тузлы обтягивающая ее мель выдается почти на 4 версты. У ея оконечности въ періодъ навигаціи ставится *Тузлянскій плавучій маякъ*.

Берегъ пролива къ югу отъ м. Тузлу сохраняетъ видъ уступа и тянется почти прямой линіей болѣе 5 верстѣ до м. *Цанагин*, откуда начинается берегъ Чернаго моря.

Крымскій берегъ пролива болѣе проглубъ, и почти на всемъ протяженіи гористъ.

Береговая линія образуетъ небольшой Керченскій заливъ. На восточной оконечности сѣвернаго берега этого залива расположено укрѣпленіе *Еникале*, обстрѣливающее фарватеръ въ самомъ узкомъ мѣстѣ, называемомъ *Керчь-Еникальскимъ каналомъ*. Этотъ каналъ прорытъ по створу Камышъ-Бурунскаго и Чурубатскаго маяковъ (на Крымскомъ берегу). Онъ имѣетъ длину до $10\frac{1}{4}$ верстѣ, ширину до 50 саж., а глубина его доведена до 19 фут. *).

*) Лоція Черн. и Азовск. мор., стр. 256.

Такимъ образомъ форсировать проливъ могутъ только суда съ осадкою менѣе 18 фут.; т. е. канонерскія лодки и крейсера 3-го класса, для которыхъ такая задача представляется весьма трудной, а потому берега Азовскаго моря можно считать обезпеченными отъ непріятельскаго десанта.

Черное море.

Отъ м. *Панагии* до *Бугазскихъ соляныхъ озеръ* берегъ моря гористый и на протяженіи $14\frac{1}{2}$ верстъ обтянутъ каменнымъ рифомъ въ $\frac{3}{4}$ вер. шириною, но противъ мыса *Жельзный рогъ* или *Кишла* этотъ рифъ тянется на юго-востокъ на $3\frac{1}{2}$ версты, имѣя глубину 5—23 фута. Къ юго-западу отъ этого рифа въ море находится пять каменныхъ банокъ (двѣ Аксеновыхъ, Вольскаго, Савенко и Андреева) изъ которыхъ банка Аксенова — Восточная имѣетъ глубину 14 фут., банка Вольскаго—18 фут., а остальные не менѣе 28 фут. *).

Отъ Бугазскихъ озеръ берегъ моря становится низменнымъ до г. *Анапы*; береговая линія сначала идетъ почти на востокъ на протяженіи 30 верстъ, а затѣмъ поворачиваетъ дугообразно на югъ. Въ $3\frac{1}{2}$ верстахъ отъ Бугазскихъ озеръ находится *Бугазское гирло* Кубани имѣющее ширину до 200 саж. и глубину 8—13 фут. Далѣе къ востоку тянется *Благовщенская коса*. Противъ Бугазскаго гирла въ морѣ находится 2 фут. баръ въ разстояніи 50—60 саж. отъ берега, а въ $7\frac{1}{2}$ верстахъ къ юго-западу находится широкая каменная банка *Маріи Магдалины*, имѣющая наименьшую глубину 4 фут.

Глубина моря къ берегу уменьшается и въ 1 верстѣ отъ него не менѣе 18 фут.

*) Лоція Черн. и Азов. мор., стр. 266.

Анапскій мысъ, на которомъ расположенъ г. Анапа, обрывается къ морю скалистыми уступомъ въ 70 ф. высоту, отдѣляя къ востоку небольшой заливъ, въ глубинѣ котораго устроена пристань. Анапскій мысъ обтянутъ мелью въ 12 фут. глубины и шириною до $\frac{1}{2}$ версты; въ одномъ мѣстѣ эта мель имѣетъ глубину 8 фут. Грунтъ дна въ заливѣ перемѣчливый: встрѣчается чистый песокъ, илъ и крупные камни, о которые могутъ ломаться якоря. Глубина на рейдѣ мѣнѣе 23 фут. и уменьшается къ берегу *).

Отъ Анапскаго мыса берегъ моря направляется на югъ и постепенно становится все выше. Въ 5 верстахъ къ югу отъ Анапы находится обрубый мысъ *Иссусупъ*, гдѣ высота прибрежныхъ скалъ достигаетъ высоты почти 1000 фут. Отъ м. Иссусупъ берегъ понижается и въ 10 верстахъ становится болѣе ровнымъ; здѣсь въ море вливается *р. Сукко*. Отъ Анапскаго мыса до устья *р. Сукко* берегъ моря сопровождается небольшимъ рифомъ.

Отъ устья *р. Сукко* берегъ вновь возвышается и въ 13—14 верстахъ образуетъ м. *Утришь*. Этотъ мысъ бразуется обрывистой скалой, отъ подошвы которой на западъ тянется широкая коса, соединенная съ названной скалой узкимъ перешейкомъ. Коса обтянута не широкой отмелью въ 7—10 фут. глубины.

Отъ м. *Утришь* берегъ поворачиваетъ сначала на юго-востокъ, далѣе на востокъ и наконецъ на сѣверо-востокъ, бразуя Новороссійскую бухту. Сначала берегъ скалистъ и обрывистъ; въ морѣ въ 1 вер. отъ берега находится каменный рифъ въ 15 ф. глубиною; далѣе на востокъ берегъ понижается и становится болѣе ровнымъ.

*) Лоція Черн. морей, стр. 278.

Черное море на всемъ своемъ пространствѣ не имѣетъ скрытыхъ опасностей для судовъ; удѣльный вѣсъ воды составляетъ *) 1,014 и съ увеличеніемъ глубины — увеличивается. Замѣчательно, что на глубинѣ 100 сажень въ водѣ можно наблюдать присутствіе сѣроводорода. Существованіемъ этого газа можно объяснить отсутствіе органической жизни на большихъ глубинахъ.

Изъ обзрѣнія береговъ Чернаго моря видно, что десантъ можетъ быть произведенъ къ сѣверу отъ Анапы и въ устьяхъ р. Сукко въ предѣлахъ Кубанской области, а также близъ портовъ Черноморскаго побережья. Важнѣйшей цѣлью для непріятельскаго флота будетъ захватъ Новороссійска, чтобы получить стоянку для флота и организовать базу для дальнѣйшихъ операцій. Всѣ десантныя операціи будутъ направлены къ уменьшенію обороны Новороссійска путемъ отвлеченія части силъ.

* Лоція Черн. и Азов. мор., стр. 2.

VIII.

Климатъ Кубанской области.

Климатъ страны слагается изъ разныхъ элементовъ, изъ которыхъ главнѣйшіе: температура, влага и вѣтеръ.

Распредѣленіе тепла въ области разнообразится ^{Температура} ея топографическимъ строеніемъ. Въ то время когда ^{ра.} на вершинѣ Эльбруса царствуетъ вѣчный холодъ, на равнинахъ бываетъ жара, доходящая до 30°. Съ пониженіемъ высоты температура возвышается довольно быстро. Средняя годовая температура для горной полосы области около 8°, а для равнинъ около 10°. *

Изотерма +10 входитъ въ область въ Ейскомъ лиманѣ и проходитъ черезъ станицы Уманскую, Тихорѣцкую, Ильинскую. Изотерма +11 проходитъ черезъ Таманскій полуостровъ, станицы Ключевую, Бѣлорѣченскую, Сенгилеевскую. Обѣ линіи приведены къ поверхности моря. Ихъ направленіе показываетъ, что средняя годовая температура почти равномерно распредѣлена въ области, причемъ въ западной половинѣ области она немного больше.

Средняя температура по временамъ года представляется въ слѣдующемъ видѣ: весна и осень имѣютъ почти одинаковую температуру (+10—12°). лѣто + 22—24°, и зима —3—4° мороза.

При этомъ, въ зависимости отъ вѣтра, бываютъ очень рѣзкія колебанія температуры. Иногда въ январѣ и февралѣ стоитъ продолжительная теплая и ясная погода, вызывающая ростъ деревьевъ, но затѣмъ она смѣняется сильными морозами.

Послѣдніе заморозки наблюдаются въ концѣ апрѣля, а первые утренники начинаются съ половины сент. Въ горной же полосѣ, на высотѣ 6—7 тыс. футъ, нерѣдко ночью термометръ показываетъ ниже нуля даже въ іюлѣ.

Вообще въ области морозныхъ мѣсяцевъ (съ сентября по май), насчитывается семь.

Вѣтры.

Преобладающими вѣтрами въ области являются сѣверо-восточный и юго-западный.

Сѣверо-восточный вѣтеръ лѣтомъ приноситъ зной, сушить хлѣбъ и почву, а зимой—холодъ, выдуваетъ и вымораживаетъ сѣмена. По временамъ года этотъ вѣтеръ распредѣляется не равномерно и иногда дуетъ нѣсколько недѣль непрерывно.

Рѣже всего бываетъ этотъ вѣтеръ въ концѣ весны и въ началѣ лѣта, чаще всего осенью.

Наибольшей силы сѣверо-восточный вѣтеръ достигаетъ у станицы Тихорѣцкой (14—16 фут. въ сек.) и число дней съ этимъ вѣтромъ здѣсь болѣе 31% въ годъ*).

По направленію къ западу число вѣтренныхъ дней, а равно и сила вѣтра уменьшаются, достигая у Терюка 9 фут. въ сек. Къ сѣверу число дней съ сѣверо-восточнымъ вѣтромъ уменьшается, но увеличивается число дней съ восточнымъ вѣтромъ.

Къ югу число вѣтренныхъ дней уменьшается, что зависитъ отъ вліянія Ставропольской возвышенности.

*) Сборн. мат. для опис. мѣстн. и плем. Кавк., вып. XXIII, стр. 140.

Наименьшая сила сѣверо-восточнаго вѣтра наблюдалась въ мѣст. Горячій Ключъ.

Юго-западный вѣтеръ дуетъ съ меньшей силой и приноситъ всегда тепло и влагу. Зимой этотъ вѣтеръ поднимаетъ температуру градусовъ на 10.

Изъ остальныхъ вѣтровъ заслуживаютъ вниманія: а) южный вѣтеръ, который при переходѣ черезъ Кавказскій хребетъ теряетъ свою влагу и является теплымъ и сухимъ. Чѣмъ далѣе къ востоку, тѣмъ качества этого вѣтра проявляются значительнѣе; б) западный — всегда приноситъ влагу, лѣтомъ — прохладу, а зимой — тепло; в) юго-восточный вѣтеръ дуетъ въ области весьма рѣдко.

Распредѣленіе влажности въ Кубанской области также очень разнообразно. Юго-западный вѣтеръ, насыщенный парами Чернаго моря, отдаетъ свою влагу на южномъ склонѣ Кавказскаго хребта. Поднимаясь по склону хребта въ болѣе разрѣженную среду и встрѣчая обширную холодную поверхность горъ, водяные пары образуютъ облака, туманы и наконецъ разрѣшаются обильными осадками. Вотъ почему Черноморское побережье получаетъ въ годъ 150—200 сантиметровъ осадковъ. Влага.

Переваливъ на сѣверную сторону, воздушный потокъ спускается внизъ, а слѣдовательно входитъ въ среду съ большимъ давленіемъ, вслѣдствіе чего онъ сгущается и становится теплѣе, а потому при одинаковомъ объемѣ можетъ содержать въ себѣ болѣе влаги, не осаждая ея. Поэтому сѣверо-западный вѣтеръ въ предѣлахъ Кубанской области вообще приноситъ тепло и влагу, при чемъ количество послѣдней убываетъ въ направленіи къ востоку пропорціонально увеличенію

высоты Главнаго Кавказскаго хребта. Количество осадковъ въ годъ въ г. Темрюкѣ около 90 сантим., а въ сел. Учъ-Куланѣ всего около 40 сантим. //

При этомъ слѣдуетъ замѣтить, что, пройдя перевалъ, воздушный потокъ не обрывается подобно водопаду, а направляется по очень наклонной плоскости, называемой вѣтропадомъ. Мѣсто, гдѣ вѣтропадъ касается поверхности земли, отстоитъ отъ перевала на 60—80 его высотъ. Треугольникъ, образуемый горой, поверхностью земли и нижней поверхностью вѣтропада, носить названіе вѣтровой тѣни. При этомъ замѣчено, что чѣмъ теплѣе поверхность земли въ вѣтровой тѣни, тѣмъ ближе къ горѣ вѣтропадъ опускается на поверхность земли. Принимая среднюю высоту Главнаго Кавказскаго хребта за 6000 фут., найдено что вѣтропадъ спускается на территорію области не ближе 100 вер. отъ гребня.

Спускаясь съ горъ юго-западный вѣтеръ проносится надъ обширной площадью лѣсовъ и луговъ, которые испаряютъ влаги не менѣе водныхъ пространствъ, а потому вновь насыщается водяными парами и почти равномерно распредѣляетъ осадки по равнинамъ.

Юго-восточные и восточные вѣтры проносятся надъ Каспійскимъ моремъ и недостаточно насыщаются влагой. Встрѣтивъ теплую поверхность Ставропольской возвышенности и степей, воздушный потокъ еще болѣе удаляется отъ степени насыщенія и является въ предѣлахъ области сухимъ. Эти вѣтры особенно вредны въ періодъ наливанія зерна, такъ какъ оно становится сухимъ, морщинистымъ и лѣгковѣснымъ, а въ остальное время этотъ вѣтеръ сушитъ зелень и портитъ хлѣбъ.

Но случается, особенно часто осенью или ранней

весной, что этотъ вѣтеръ вступаетъ въ сферу пониженной температуры. Въ этомъ случаѣ онъ разрѣшается продолжительнымъ обложнымъ дождемъ, который однако не даетъ много осадковъ. Если при этомъ еще случается вѣтеръ, то такая погода, въ восточной части области, называется чичеръ.

Вѣтры остальныхъ румбовъ неимѣютъ вліянія на распредѣленіе осадковъ, исключая западнаго. Этотъ вѣтеръ никогда не достигаетъ значительной силы, лѣтомъ приноситъ прохладу, а зимою повышаетъ температуру на нѣсколько градусовъ. Онъ насыщается влагой сравнительно немного, проносясь надъ Азовскимъ моремъ, и приноситъ осадки только въ восточную половину Кубанскихъ равнинъ.

Изъ разнаго рода осадковъ — градъ является бичемъ для земледѣлія въ горной полосѣ. Здѣсь ежегодно случается выпаденіе обильнаго града, совершенно уничтожающаго посѣвы въ 2—3 селеніяхъ и болѣе половины посѣвовъ въ 5—12 селеніяхъ. Замѣчено, что градъ чаще выпадаетъ на открытыхъ равнинахъ и скатахъ горъ, нежели на покрытыхъ лѣсомъ. Градъ проносится обыкновенно болѣе или менѣе широкой полосой. Поэтому жители станицы Зеленчукской придумали въ своемъ хозяйствѣ разброску полей по разнымъ мѣстамъ ихъ юртового надѣла. У хозяина бываетъ 10—12 небольшихъ участковъ въ разстояніи 10—15 верстъ одинъ отъ другого. Этимъ способомъ гарантируется возможность сберечь отъ градобитія 2—3 участка.

Не смотря на большіе убытки, срахованіе отъ градобитія въ области не прививается.

По временамъ года осадки распредѣляются почти равномерно: больше всего ихъ бываетъ зимой и менѣе

всего весной. Въ это же время года Кубанскую область посѣщаютъ засухи, которыя иногда бываютъ очень продолжительны, до 67 дней. Не смотря на это, урожаи хлѣбовъ получаютъ удовлетворительными. Такая замѣчательная выносливость почвы зависитъ отъ ея подпочвы. Подъ слоемъ чернозема здѣсь залегаетъ мощный слой (до 500 — 600 фут.) лессовыхъ отложений, способный поглощать и удерживать значительную массу влаги, которую онъ въ періодъ засухи постепенно отдаетъ чернозему. Вредное вліяніе засухъ также значительно уменьшается обильной росой, а иногда туманомъ, которые смачиваютъ растенія, какъ бы дождемъ.

Изъ остальныхъ элементовъ климата наибольшее значеніе принадлежитъ облачности. Солнечное освѣщеніе (инсоляція) безспорно является могучимъ факторомъ. Въ Валенціи, отличающейся малой облачностью, вполне вызрѣваютъ финики, тогда какъ въ Алжиріи, даже въ Кайенѣ, не смотря на значительный зной, финиковая пальма не даетъ зрѣлыхъ плодовъ *). Такое значеніе облачности привело къ мысли провести кривыя ровной облачности (изопефы).

Въ отношеніи облачности Кубанская область находится въ благопріятныхъ условіяхъ. Половина дней въ году принадлежитъ къ яснымъ. Число пасмурныхъ дней наибольшее зимой и весной, и наименьшее лѣтомъ **). Страны съ обратнымъ ходомъ облачности (Уссурійскій край) отличаются суровымъ климатомъ.

Климатъ Кубанской области слѣдуетъ признать благопріятнымъ. Большіе холода зимою бываютъ кратковременны, тогда какъ лѣтній зной продолжитель-

*) Лавдъ. Климатич. наблюд. въ Темрюкѣ, стр. 107.

***) Сборн. матер. для опис. мѣстн. и плем. Кавказ., выш. XXIII, стр. 167.

нымъ, что способствуетъ произростанію растительности и вызрѣванію хлѣбовъ и фруктовъ.

Для военныхъ дѣйствій въ области зимніе мѣсяцы самые неблагопріятные. Морозы часто смѣняются оттепелями и по дорогамъ получается невылазная грязь, не только затрудняющая движеніе, но иногда и вовсе прекращающая всякое* сообщеніе.



IX.

Естественныя богатства области.

Почва. Почву Кубанской области составляет преимущественно черноземъ. На поверхности онъ почти черный, но глубже становится каштановымъ, а затѣмъ желтоватымъ, отъ примѣси леса и глины. Лесъ всюду составляетъ подпочву и залегаетъ мощнымъ пластомъ въ 500—600 ф. толщиною. Въ нѣкоторыхъ мѣстахъ между лесомъ и черноземомъ залегаютъ пласты глины.

Черноземъ заполняетъ равнины, представляя слой въ 2—3 арш. толщиною, и простирается къ главному Кавказскому хребту, причемъ толщина слоя уменьшается до 1 вершка.

Въ западной части области въ черноземѣ встрѣчаются примѣси песку, а на Таманскомъ полуостровѣ песчанная почва является преобладающей. Въ сѣверо-восточной и восточной частяхъ области въ почвѣ заключено множество солей, отчего воды колодезевъ и степныхъ рѣкъ имѣютъ солоноватый или горьковатый привкусъ.

Степи. Степныя пространства въ области являются преобладающими и могутъ быть раздѣлены на двѣ части: *ковыльную* и *кустарниковую* степь. Къ первой категоріи относится почти вся Сѣверо-Кубанская равнина и Ставропольское плоскогорье. Название степи происходитъ отъ травы ковыль, которая является преобладающей среди дико-растущихъ травъ и цвѣтовъ. Въ

послѣднее десятилѣтіе ковыльная степь потеряла свой характеръ, такъ какъ первобытныя растенія степей вытѣсняются пахотными полями. Степь въ своемъ первоначальномъ видѣ отчасти сохранилась между рѣками Еей и Кугоеей.

Прикубанская равнина, а равно послѣдніе отроги горъ принадлежатъ къ кустарниковымъ степямъ. Здѣсь среди полей и луговъ встрѣчаются множество кустарниковъ. Между ними преобладаетъ терновикъ, сильно засоряющій пашни своими длинными и ползучими корнями. Эта степь прежде была лѣсистой, но теперь лѣса истреблены и только немногіе ихъ остатки встрѣчаются по берегамъ Кубани и Лабы, да въ нѣкоторыхъ стѣнныхъ балкахъ и оврагахъ.

Въ обѣихъ степяхъ до сихъ поръ въ изобиліи произрастаютъ всевозможныя сорныя травы, называемыя бурьяномъ. Бурьянъ цѣлыми островами растетъ среди пашень или служить имъ бордюромъ, наглядно показывая, какъ плохо здѣсь обрабатывается почва и какъ мало обращается вниманія на засореніе хлѣба вредными примѣсями.

Южная часть Кубанской области покрыта лѣсами, которые одѣваютъ скаты горъ и ущелій. Приблизительной границей степной и лѣсистой частей области можетъ служить линія, проведенная отъ сел. Джигинскаго въ 10—20 верстахъ южнѣе р. Кубани до р. Лабы, далѣе вверхъ по р. Лабѣ до станицы Ахметовской отсюда къ станицѣ Передовой и далѣе черезъ сел. Пантелеймоновское къ сел. Георгіевскому. Къ сѣверу отъ этой линіи лѣса встрѣчаются лишь островами и находятся подъ строгой охраной. Изъ нихъ можно назвать: Екатеринодарскій и Полтавскій круглики,

Лѣса.

Красный лѣсъ, Державная дача и др. Къ югу отъ названной выше линіи встрѣчается плохой дровяной лѣсъ и остатки бывшихъ лѣсовъ, поросшіе кустарникомъ и молодыми побѣгами отъ старыхъ пней, такъ называемыя—хмеречь. Границей хорошаго строевого лѣса можетъ служить линія проведенная въ 10—12 в. южнѣ станицы Неберджаевской, черезъ станицы Азовскую, Калужскую, Ключевую, къ гор. Майкопу и далѣе черезъ Махашевскую, Баговскую, Псебайскую, Андрюковскую, Преградную, сел. Сентинское и урочище Марджа. Южнѣ этой линіи встрѣчаются почти сплошные лиственные лѣса, простирающіеся до границы хвойныхъ лѣсовъ. Этой границей можетъ служить линія, проведенная отъ Шабановскаго перевала вдоль сѣверныхъ отроговъ Оштена къ сел. Хамышки и далѣе южнѣ горы Тхачъ, черезъ Шахгиреевское ущелье, Александро-Афонскій монастырь, сел. Джазлыкъ и по ущелью р. Худесь. Сѣвернѣ этой линіи хвойныя породы не встрѣчаются, а южнѣ, до высоты 5000 фута., они перемѣшиваются съ лиственными.

Хвойный лѣсъ—исключительно высокорослый, часто поражающій своими размѣрами. Въ долинѣ Загданъ встрѣчаются пихты до 150—160 арш. длины и до 2½ арш. въ діаметрѣ. Преобладающими породами въ хвойныхъ лѣсахъ являются: Кавказская пихта (*Avies Nordmanniana*), сосна (*Pinus Silvestris*) и ель (*Picea orientalis*).

Изъ лиственныхъ породъ видное мѣсто занимаетъ дубъ, который встрѣчается на высотѣ 5000 футовъ и съ пониженіемъ мѣстности не только не теряетъ своихъ хорошихъ качествъ строевого лѣса, но даже улучшается*). За нимъ слѣдуетъ букъ, который ниже

*) Кубанск. соорн. т. IV, стр. 7.

1500 ф. не встрѣчается, и въ нагорныхъ лѣсахъ составляетъ 60% среди прочихъ породъ. Между ними встрѣчаются: грабъ, карагачъ или берестъ (*Ulmus suavegosa*), липа, разные виды клена (остролистный клень (*acer Pletanoides*) ниже 1000 фут. не встрѣчается) береза и осина (объ породы не ниже 2000 ф.).

Строгого распредѣленія между поясами хвойныхъ и лиственныхъ породъ здѣсь нѣтъ. Почвенныя, свѣтотовыя и топографическія условія существеннымъ образомъ вліяютъ на разнообразіе породъ; среди хвойныхъ породъ встрѣчаются лиственные или наоборотъ; растительность одной стороны ущелья хвойная, а другой—лиственная.

Съ возвышеніемъ мѣстности болѣе 6500 фут. лѣсъ начинаетъ рѣдѣть и мельчать, принимаетъ видъ неправильныхъ клиньевъ или полосъ, прерывающихся зарослями Кавказскаго родендрона и постепенно переходитъ въ горные дуга, начинающіеся съ высоты 7000 фут.

Горные дуга, начинаясь на указанной высотѣ, иногда спускаются ниже, небольшими языками врѣзаясь въ лѣсную опушку. Въ началѣ луговой полосы преобладаютъ представители семействъ сложноцвѣтныхъ, зонточныхъ, губоцвѣтныхъ, лютиковыхъ и колокольчиковыхъ; всѣ они имѣютъ огромный ростъ и яркую цвѣтовую окраску. Совсѣмъ нерѣдкость встрѣтить зонтичныя растенія въ 3—4 аршина высотой и болѣе вершка въ діаметрѣ, а листья лопуха встрѣчаются болѣе аршина въ поперечникѣ. Съ повышеніемъ мѣстности начинаютъ преобладать мотыльковыя (клеверы) и низкорастущіе злаки, покрывающіе почву чрезвычайно густо. На высотѣ около 9000 фут. дуга

сминяются скалами, каменными осыпями и наконецъ ледниками и снѣжными полями, причемъ граница луговъ съ удаленіемъ на востокъ повышается и въ нѣкоторыхъ ущельяхъ въ верховьяхъ Кубани достигаетъ 9500 фут.*).

Горные луга представляютъ лѣтнія пастбища, на которыхъ съ конца Апрѣля и начала Мая до Сентября располагаются табуны лошадей, стада рогатаго скота и атары овецъ, принадлежащія горскому населенію области. Въ верховьяхъ р. Бѣлой на плато Логонаки, въ верховьяхъ Лабы и Зеленчука преимущественно располагаются кабардинцы и абаздинцы, а далѣе къ востоку — карачаевцы.

Въ нижней полосѣ лиственныхъ лѣсовъ встрѣчаются дикія груши, яблони, черешня, кизиль и другіе. Среди нихъ въ изобиліи растутъ: дикая — малина, смородина и крыжовникъ. Жители ближайшихъ станицъ занимаются собираніемъ, сушкой и продажей плодовъ. Это занятіе является настолько преобладающимъ, что земледѣліе находится въ загонѣ. Къ услугамъ ихъ являются также многочисленные сады, разведенные еще горцами. Эти сады доказываютъ, что большая часть горной полосы области могла бы быть обращена въ сплошной фруктовый садъ при незначительныхъ расходахъ. Горцы, не пересаживая дичковъ, прививали къ нимъ облагороженные сорта и эти деревья до сихъ поръ даютъ плоды.

*) Куб. сборн. т. IV, стр. 6.

Въ нижеслѣдующей таблицѣ приводится распределение территории области по земельнымъ угодьямъ *).

Название отдѣловъ	Число десятинъ земли.			въ %			Приходится на 1 муж. душу начьяго сос. десят.		
	Вполнѣ удобной.	Лѣсовъ.	Средне удобной и неудобной	Удобн.	Лѣсов.	Остальн.	Удобн.	Лѣсов.	Остальн.
Баталпашинск.	612207	122525	814968	39,8	7,9	52,6	7,8	1,1	5,9
Ейскій . . .	965475	—	310092	75,7	—	24,3	10,2	—	3,3
Екатеринодар.	261875	277546	218806	34,8	36,6	28,9	5,6	2,1	2,7
Кавказскій . .	723956	3000	212458	77,1	0,2	22,7	10,3	—	3,0
Лабанскій . .	762370	32980	308603	69,8	2,9	37,6	9,6	0,4	3,9
Майкопскій .	458228	466562	552324	31,0	31,7	37,3	4,8	6,8	3,9
Темрюкскій	623692	225500	632010	42,1	15,2	42,7	5,9	1,4	5,9
ИТОГО . .	4407803	1128133	3049261	51,3	13,1	35,6	8,0	1,9	4,1

Большая часть территории области (51,0%) оказывается вполнѣ удобной для всякаго рода культуръ. Почти 1/3 часть поверхности области покрыта лѣсами. Остающаяся часть, немного большая 1/3 (35,6%) распределяется между горными лугами, выгонами, лѣсными порослями, плавнями и лиманами. Изъ нихъ почти всѣ земли, за исключеніемъ плавень, эксплуатируются жителями; плавни также играютъ роль въ хозяйствѣ

*) Таблица составлена по даннымъ годов. отчета Начальника Кубанск. области за 1898 годъ.

области, такъ какъ камышъ, покрывающій ихъ, служитъ строительнымъ матеріаломъ, (стѣны домовъ и крыши) а изъ болотныхъ травъ приготавлиются цинновки.

Ископае-
мые.

Кромѣ земельныхъ угодій Кубанская область надѣлена природой ископаемыми богатствами. Въ верховьяхъ р. Кубани залегаютъ мощные пласты серебро-свинцовыхъ рудъ. Изслѣдованіями здѣсь обнаружено 64 рудоносныхъ жилы.*) Изъ нихъ 4 жилы найдены въ ущель Джаланколъ, 3 — въ ущельи Индыша, 7 — въ ущельи Доута, 4 — въ ущельи Учъ-Кулана, а остальные 46 — въ ущельи р. Кубани. Изъ этихъ послѣднихъ 4 жилы начаты разработкой: въ балкѣ Тахтаулъ-Калюнь добывали свинцовый блескъ, цинковую обманку и мѣдный колчеданъ, и въ ущельи р. Худеса — свинцовый блескъ. При работахъ были обнаружены слѣды древней разработки рудъ. По предположеніямъ для разработки ежегодно могли добывать 700 пуд. свинца, 15000 пуд. мѣди и 1600 пуд. серебра. Составилось акціонерное общество, были заложены штольни, устроенъ рудникъ и рудообогатительный заводъ; черезъ два года работъ, общество прекратило свою дѣятельность. Прекрасно устроенны зданія рудника, завода, казармы рабочихъ и больница начинаютъ разрушаться.

По изслѣдованіямъ этого же общества въ верховьяхъ р. Теберды находятся залежи магнитнаго желѣзняка, а въ верховьяхъ р. Улукола — залежи сѣры.

Близъ станицы Даховской по р. Дахо встрѣчаются прослойки каменнаго угля, а въ ущельи р. Сахрая каменный уголь залегаютъ мощнымъ слоемъ.**)

*) Записки о предпріятіи общества „Эльбрусъ“, С.-Петербургъ 1894 г.

***) Куб. сборн. т. III, стр. 16.

Выше станицы Красногорской въ долинѣ Кубани обнаружены залежи каменнаго угля; здѣсь его добываютъ въ незначительномъ количествѣ для мѣстныхъ потребностей. Еще болѣе мощные пласты угля обнаружены близъ станицы Отважной по р. Харнухтѣ; здѣсь толщина пласта доходитъ до 2 саж. *)

Въ нѣдрахъ плоскогорья Садырларъ находятся залежи свинца, который добывается карачаевскими охотниками для выдѣлки пуль **).

Кромѣ рудъ горы Кубанской области богаты полезнымъ камнемъ: известнякомъ, алебастромъ, гипсомъ, точильнымъ камнемъ и другими породами. По руслу р. Бѣлой изрѣдка встрѣчаются отшлифованные водою куски малахита***).

Выходы нефти обнаружены въ домолитовыхъ известнякахъ на всемъ пространствѣ къ западу отъ р. Пшехи. Въ балкахъ сѣверныхъ скатовъ хребта Пшафѣ жители добываютъ нефть для смазки колесъ; въ станицахъ Ходыжинской, Пензенской, Калужской, Азовской, Холмской, Ахтырской, Абинской, и Варениковской существуютъ выходы нефти. Здѣсь жители роютъ неглубокіе колодцы и ежедневно по утрамъ вычерпываютъ изъ нихъ воду, на которой плаваетъ болѣе или менѣе толстый слой нефти.

Правильная добыча нефти началась въ долинѣ р. Кудако, откуда ее доставляли въ станицу Таманскую на керосиновый заводъ. Этотъ промыселъ въ настоящее время упраздненъ, а заводъ представляетъ развалину.

Въ станицѣ Ширванской и Нефтяной добыча нефти сдается арендаторамъ, которые первобытнымъ способомъ (колодцами) добываютъ болѣе 30000 пудовъ.

*) Кубанск. справочн. книжка 1894 г. стр. 50.

**) Сборн. матер. для опис. мѣст. и плем. Кавк. XIII, стр. 115.

***) Кубан. сбор. т. III, стр. 17.

Въ станицѣ Ильской добыча нефти устроена акціонернымъ обществомъ и достигаетъ до 100000 пудовъ ежегодно.

Въ послѣднее время производятся усиленные развѣдки нефтеносныхъ земель въ юртѣ сел. Суворовско-Черкесскаго, къ сѣверу отъ Анапы.

Близъ станицы Ходыжинской открыты и одно время разрабатывались залежи озокерита (горнаго воска).

Кромѣ ископаемыхъ въ горахъ встрѣчаются минеральныя источники. Наибольшей извѣстностью пользуются Псекупскія минеральныя воды, находящіяся въ 2½ верст. отъ станицы Ключевой, вверхъ по р. Псекупсу. Здѣсь устроенъ войскомъ госпиталь и образовалось небольшое селеніе, называемое мѣстечкомъ Горячій Ключъ. По расчетамъ врачей сѣрнистые, сѣрно-щелочные и соляно-іодистые источники могутъ быть достаточны для 4—5 тыс. больныхъ

Въ двухъ верстахъ выше по ущелью Псекупса находятся желѣзистые источники; они совершенно не разработаны.

Въ такомъ же первобытномъ видѣ находятся: а) сѣрно-щелочной и желѣзистый источники близъ станицы Пирванской, по ручью Чекохъ, оба источника почти рядомъ, б) желѣзистый—въ 4 верст. къ западу отъ станицы Царской, в) угле-кислый—въ ущельи р. Мара; г) горько-соленый—въ уроч. Умпырь, по ущелью р. Ачипсты*).

Кромѣ минеральныхъ водъ въ Кубанской области имѣются и цѣлебныя грязи, но для пользованія ими ничего не сдѣлано. Наибольшей славой пользуются Бугазскія и Тузлянскія грязи изъ озеръ того-же имени

*) Кубанск. сборн. т. III, стр. 18.

Х.

Населеніе Кубанской области.

Населеніе Кубанской области къ 1-му сентября 1899 года достигло до 1.892 421 чел. обоого пола. Все населеніе области дѣлится на коренныхъ и иногороднихъ. *Коренными* жителями называются: а) всѣ лица, принадлежащія къ Кубанскому казачьему сословію, б) остатки горскихъ племенъ и в) получившіе земельный надѣлъ отъ правительства: отставные солдаты и охотники-переселенцы, преимущественно изъ русскихъ губерній. *Иногородними* жителями называются всѣ остальные жители области; они не пользуются правами самоуправленія, хотя многіе изъ нихъ владѣютъ землями и усадьбами, какъ въ станицахъ, такъ и въ другихъ населенныхъ пунктахъ. При значительномъ числѣ иногороднихъ такое положеніе ихъ приводитъ къ ненормальному положенію. Какъ на выдающіеся примѣры въ этомъ отношеніи можно указать на сел. *Армавиръ* и станицу *Лабинскую*. Армавиръ имѣетъ около 18 тыс. жителей, изъ которыхъ только 3 тыс. армянъ считаются коренными и хозяйничаютъ въ селеніи по своему усмотрѣнію. Станица Лабинская имѣетъ болѣе 22 тыс. жителей и въ ней хозяйничаютъ около 3 тыс., принадлежащихъ къ казачьему сословію. Если исключить женщинъ и дѣтей, то окажется, что въ обоихъ населенныхъ пунктахъ господство принадлежитъ нѣсколькимъ стамъ челоѣкъ.

Выходомъ изъ такого ненормальнаго положенія является преобразование ихъ въ города, причемъ господствующимъ населеніемъ являются домовладѣльцы, большая часть которыхъ въ настоящее время лишены почти всякихъ правъ. Такой вопросъ относительно Армавира возбуждался неоднократно, но всякій разъ армянскіе заправилы селенія, для которыхъ это преобразование не выгодно, находили разные отговорки.

Населеніе области къ 1-му января 1899 года:

Названіе отдѣловъ.	КОРЕННЫХЪ ЖИТЕЛЕЙ.				Иногородн. жителей.			Всего.
	Казакъ.	Горцевъ.	Остальныхъ.	Итого.	Имѣющ. осѣдность.	Неимѣющ. осѣдность.	Итого.	
Баталпашинскій	75691	58332	16279	150402	51521	16144	67665	218067
Ейскій	152422	362	26322	180106	43958	50379	94337	274443
Екатеринодарск.	84251	19918	50191	154360	45420	42246	87666	242126
Кавказскій . .	119749	80	1698	121522	67143	37426	10454	226091
Лабинскій . . .	137414	586	11467	149567	107002	50479	157481	307048
Майкопскій . .	87149	22328	34935	145412	98271	33360	131631	277043
Темрюкскій . .	166715	540	25172	192447	93237	54081	147318	339765
И Т О Г О .	824411	103046	166059	1093516	306852	282215	789067	1882583
Или въ % . .	43,8	5,8	8,8	58,8	27,0	14,9	41,9	100,0

Эта таблица составлена по даннымъ, приведеннымъ въ отчетѣ Начальника Кубанской области за 1898 годъ. Статистическія свѣдѣнія въ области собираются управленіями отдѣловъ по третямъ. Полученныя мною свѣдѣнія изъ управленій отдѣловъ взятыя къ 1-му сентября 1899 года, сведены въ нижеслѣдующую таблицу:

Название отдѣловъ.	Въ станиц. и хуторахъ		Въ горскихъ селеніяхъ.		Въ остальныхъ населен. пункт.		И Т О Г О.		ВСЕГО.
	Каза- ковъ.	Иного роди.	Гор- цевъ.	Иного- роди.	Корен- ныхъ.	Иного- роди.	Корен- ныхъ.	Иного- роди.	
Баталпаш.	75891	48355	62491	2551	17271	15079	155653	66885	222614
Ейскій .	153223	84389	—	—	28315	11667	181538	95996	277534
Екатериn.	85180	57805	20023	8053	51128	21285	156331	87143	243474
Кавказск	120764	102665	—	—	1913	6771	122677	109436	239113
Лабинскій	139245	127204	—	—	9722	29004	148967	156208	305175
Майкопс.	88131	79406	21058	13108	37695	37901	146884	130505	277347
Темрюкс.	170588	129556	675	250	26755	12338	198018	142144	340162
Итого .	833022	629410	104247	23936	172799	135005	1110068	788353	1898421
Или въ %	43,9	33,1	5,5	1,2	9,2	7,1	58,6	44,1	100

Изъ обѣихъ таблицъ можно сдѣлать слѣдующіе выводы: 1) казачье сословіе въ области составляетъ менѣе половины всѣхъ жителей. 2) Число иногороднихъ почти равно числу казаковъ, а въ Лабинскомъ отдѣлѣ даже преобладаетъ. 3) Горскихъ племенъ осталось въ области очень мало. 4) Изъ числа иногороднихъ боль-

шая часть имѣетъ въ области осѣдлость. 5) Въ племенномъ отношеніи составъ населенія однороденъ.

Въ религіозномъ отношеніи составъ населенія области также однороденъ, что видно изъ слѣдующей таблицы, составленной по даннымъ отчета Начальника области за 1898 г.

Названіе отдѣловъ.	Православныхъ.	СЕКТАНТОВЪ.						Католиковъ.	Лютеранъ.	Армяно-Григорьянъ.	Евреевъ.	Магометанъ.	Изычниковъ.
		Пріемлющихъ священство.	Непріемлющихъ священства.	Молоканъ и Аухоборъ.	Иудействующихъ.	Хлыстовъ и др.	Всего.						
Баталпашинскій.	152396	40	163	246	25	33	507	2105	2591	341	650	59477	—
Ейскій . . .	268568	237	407	696	—	460	1797	357	2441	771	5	404	39
Екатеринодарск.	209990	972	73	—	—	23	1068	1731	1261	3450	563	21965	—
Кавказскій . .	218629	1751	796	428	1	4	2980	1663	2159	523	—	106	25
Лабинскій . .	285631	5746	862	48	435	205	11296	289	4383	4922	5	480	42
Майкопскій . .	246203	1202	3345	16	88	222	4873	365	154	1932	530	22981	5
Темрюкскій . .	334728	99	182	1	87	56	415	851	1601	1221	257	682	—
Итого . . .	1716245	10047	5828	1435	4636	1003	22927	7361	14588	13160	2074	106195	111
Или въ % . .	91,5	—	—	—	—	—	1,5	0,4	0,8	0,77	0,4	5,6	—

Отсюда видно, что наибольшее число сектантовъ находится въ Лабинскомъ отдѣлѣ (половина). Однако цифры ихъ численности слѣдуетъ считать меньшими дѣйствительности, такъ какъ многіе сектанты наружно исполняютъ обряды православной церкви.

Показанные въ таблицѣ язычники — калмыки, они находятся въ области въ качествѣ конюховъ, табунщиковъ и пастуховъ.

К а з а ч ь е с о с л о в і е .

Въ Кубанской области живетъ болѣе 833 тыс. человекъ, принадлежащихъ къ казачьему сословию и составляющихъ Кубанское казачье войско. Составляя 44% всего населенія, они владѣютъ болѣе чѣмъ 78% всей территории области. Принадлежащая войску земли распределены: а) на участки, находящіяся въ пользованіи станицъ и хуторовъ на общинномъ правѣ и называемыя юртами; б) на участки, составляющіе собственность офицерскихъ чиновъ и ихъ семействъ на правѣ частнаго владѣнія и в) на участки, находящіяся въ вѣдѣніи войскового начальства и называемыя войсковымъ земельнымъ запасомъ.

Ниже приводятся свѣдѣнія о количествѣ земель по отдѣламъ и категориямъ въ десятинахъ:

Названіе отдѣловъ.	Всей войсковой земл.	Въ войсков. запасъ.	Офицерскіе наѣлы.	ВЪ ЮРТАХЪ.			На 1 м. душу приходится:		
				Всего.	Удобной.	Лѣсовъ.	Всего.	Удоб.	Лѣсовъ.
Баталпашин	555964	9192	29200	517582	284552	40410	13,8	7,0	1,1
Ейскій . .	1250075	160665	100409	989001	755546	—	13,1	10,0	—
Екатеринод	598984	138401	83359	427174	227650	89195	10,4	5,4	2,1
Кавказскій .	875157	9973	88267	776915	602152	—	13,1	10,2	—
Лабинскій .	904581	6111	46045	912425	631221	22980	13,4	9,3	0,3
Майкопскій.	1106419	450298	22627	589884	191611	278353	13,0	4,4	6,4
Темрюжскій.	1454804	838901	100073	1015830	486874	414426	12,3	5,8	1,4
Итого .	6805984	1157143	419980	5228811	3179606	545564	12,8	7,8	1,3

Въ числѣ земель войскового запаса показано 80510 десятинъ, находящихся въ пользованіи охотниковъ — переселенцевъ въ нагорной полосѣ Екатеринодарскаго, Майкопскаго и Темрюкскаго отдѣловъ, но еще не отмежеванныхъ имъ на основаніи положенія о заселеніи нагорной полосы, изданнаго въ 1862 г.

Казацье населеніе области вполне обеспечено землей, которой приходится около 13 десятинъ на 1 душу мужскаго пола. Такое количество земли слѣдуетъ считать вполне достаточнымъ.

Юртовая земля находится въ общинномъ пользованіи всѣхъ казаковъ, живущихъ въ станицѣ или хуторѣ. Для пользованія юртъ ежегодно, или на нѣсколько лѣтъ, раздѣляется между семьями въ зависимости отъ качества земли, отъ способовъ обработки и отъ укоренившагося обычая.

Казаки живутъ въ станицахъ и хуторахъ. Станица составляетъ самостоятельную самоуправляющуюся единицу. Управление станицы состоитъ изъ: 1) станичнаго схода, 2) станичнаго атамана съ станичнымъ правленіемъ и 3) станичнаго суда. *Станичный сходъ* состоитъ изъ всѣхъ совершенно-лѣтнихъ казаковъ — домовладѣльцевъ. На основаніи закона станичный сходъ имѣетъ право: производить выборы атамана, его помощника, казначея и судей; обсуждать общественныя нужды, распредѣлять общественныя повинности и заботиться объ исправномъ снаряженіи казаковъ на службу. Такимъ образомъ, кругъ дѣятельности станичныхъ сходовъ шире волостныхъ и сельскихъ, взятыхъ вмѣстѣ*).

Вотъ перечень предметовъ, обсуждаемыхъ на станичномъ сходѣ: 1) распредѣленіе юрта на части; 2)

*) Кубан. сборн. т. II, ст. 3-я, стр. 57.

отношеніе станицы къ хуторамъ; 3) о времени сѣнокошенія, о количествѣ наемныхъ косарей и о раздѣленіи на пай сѣнокоса; 4) о количествѣ и о раздѣленіи пахотныхъ полей на пай; 5) о цѣлинной землѣ; 6) о раздѣленіи лѣсовъ и кустарниковъ и порядокъ ихъ вырубки; 7) о рыболовствѣ; 8) о мельницахъ, садахъ и усадьбахъ; 9) объ отдачѣ въ аренду свободныхъ земель, питейныхъ заведеній и ярморочныхъ мѣстъ; 10) о толкѣ (выгонѣ) и пастьбѣ скота; 11) о покупкѣ общественныхъ жеребцовъ и бугаевъ; 12) объ общественныхъ запашкахъ; 13) о хлѣбныхъ ссудахъ и пополненіи хлѣбныхъ магазиновъ; 14) объ устройствѣ и исправленіи гатей, мостовъ и о содержаніи дорогъ въ исправности; 15) объ общественныхъ зданіяхъ (школа, церковь и другія); 16) объ истребленіи саранчи; 17) о принятіи въ казаки иногороднихъ; 18) о подводной, постоянной и другихъ повинностяхъ; 19) о разнаго рода штрафахъ и о взысканіи недоимокъ; 20) о высылкѣ порочныхъ членовъ общества; 21) о призрѣніи сиротъ; 22) о благоустройствѣ станицы; 23) о веденіи школъ; 24) объ обложеніи разнаго рода денежными сборами; 25) о распредѣленіи казаковъ въ конницу и пѣхоту; 26) объ отпускѣ казаковъ со службы; 27) о выдачѣ ссудъ на обмундировку; 28) объ устройствѣ лагерей и снабженіи ихъ дровами; 29) о расходованіи общественныхъ капиталовъ; 30) объ общественныхъ займахъ.

На практикѣ станичный сходъ нерѣдко рѣшаетъ дѣла, не подлежащія его вѣдѣнію.

Казачій сходъ всегда многолюденъ; иногда на немъ присутствуетъ болѣе 700 человекъ. Однако онъ, сравнительно съ крестьянскимъ сходомъ, отличается своей дисциплиной. Обыкновенно сходъ раздѣляется на груп-

пы или партіи, члены которыхъ связаны общимъ интересомъ. Во главѣ партій стоятъ коноводы, умѣющіе связно и убѣдительно излагать свои взгляды. Коноводы среди станичниковъ пользуются большой популярностью и являются кандидатами на выборныя должности.

Станичное правленіе состоитъ изъ станичнаго атамана, его помощника, казначея и писаря; этотъ послѣдній не выбирается сходомъ, а нанимается по вольному найму. Станичное правленіе ведетъ всю переписку, исполняетъ утвержденные приговоры станичнаго схода; расходуетъ, собираетъ и хранитъ станичныя суммы, исполняетъ полицейскія обязанности и передаетъ къ исполненію распоряженія начальства. При станичномъ атаманѣ находятся всегда 3—4 казака изъ числа внутренно-служащихъ и наряжаемыхъ сходомъ на определенное время.

Станичный атаманъ и другіе члены станичнаго правленія нерѣдко злоупотребляютъ своей властью, частью отъ недостаточнаго пониманія и малого личнаго развитія, частью съ корыстными цѣлями или по кумовству. Жалобы и недовольство на станичныхъ атамановъ слышатся отъ многихъ лицъ. Вслѣдствіе этого былъ поднятъ вопросъ о возвращеніи стараго порядка, т. е. назначенія станичныхъ начальниковъ изъ офицеровъ по выбору высшей администраціи края.

Станичный судъ пользуется правами волостного суда, т. е. рѣшаетъ маловажныя дѣла.

Хутора составляютъ общества, подчиненные станицѣ и большею частью изъ нея выселившіяся. Если хуторъ увеличится и въ немъ будетъ не менѣе 60 домохозяевъ—казаковъ, то въ немъ устраивается хуторской сходъ и хуторское правленіе, съ хуторскимъ ата-

маномъ во главѣ. Хуторской сходъ рѣшаетъ дѣла въ предѣлахъ своей общины и согласуетъ свои рѣшенія съ постановленіями того станичнаго схода, которому хуторъ подчиненъ. Хутора, не имѣющіе своихъ правленій, посылаютъ представителей въ станичный сходъ. Такихъ хуторовъ въ области очень много.

Станицы и большіе хутора распредѣляются по отдѣламъ согласно слѣдующей таблицы:

Названіе отдѣловъ.	СТАНИЦЫ.			ХУТОРА.		
	Ихъ ч. сло.	Число всѣхъ жителей	На 1 ст приходит	Ихъ ч. сло.	Число всѣхъ жителей	На 1 хут приход.
Баталпашинскій	19	121621	6401	2	2565	1282
Ейскій	26	217208	8354	13	20344	1565
Екатеринодарскій	25	124435	4977	4	18550	4637
Кавказскій	25	192120	7685	13	31660	2435
Лабинскій	33	253486	7681	10	12963	1296
Майкопскій	45	161084	3575	4	6443	1361
Темрюкскій	41	270139	6585	13	30005	2308
Итого	214	1340093	6262	39	122330	2074

Изъ этой таблицы видно, что станицы представляютъ крупныя населенныя пункты; самыя большія станицы находятся въ Ейскомъ отдѣлѣ, а самыя малыя—въ Майкопскомъ.

Казачьи станицы, большею частью правильно распланированы. Нѣсколько прямыхъ улицъ, шириною въ 15—25 сажень, пересекаются такими же широкими

переулками, образуя большіе кварталы. Кварталы дѣлятся на усадебные участки (около $\frac{1}{2}$ десятины), называемые *планами*. Каждый планъ принадлежитъ одному владѣльцу и только какъ исключеніе — нѣсколькимъ хозяевамъ. Каждый планъ дѣлится обыкновенно на три части: 1) дворъ съ домомъ и хозяйственными постройками; 2) садъ, обыкновенно, — фруктовый, и 3) базъ, т. е. стоянка для скота, овецъ и лошадей съ небольшимъ сараемъ для нихъ на случай непогоды. На этомъ базу во время зимы образуется толстый слой изъ навоза и объѣдковъ сѣна, который лѣтомъ высыхаетъ и рѣжется на кизякъ, составляющій главное топливо въ степныхъ станицахъ.

Центръ станицы составляетъ площадь съ церковью; на площади обыкновенно бываютъ базары. Вокругъ площади располагаются лавки, станичное правленіе, школа и другія зданія. Величина станицъ зависитъ отъ числа жителей. Обыкновенно станицы имѣютъ около $1\frac{1}{2}$ версты въ длину и ширину. Станицы Уманская, Лабинская, Гіагинская, Оградная и другія имѣютъ болѣе 5 верстъ въ длину и до 3 верстъ въ ширину.

Отъ описаннаго типа нѣсколько отступаютъ лѣсные и приморскія станицы. Первые — малы, разбросаны по скатамъ горъ или вытянуты въ одну улицу и производятъ впечатлѣніе большой бѣдности. Приморскія станицы, особенно Таманская, имѣютъ видъ городскихъ поселеній.

Улицы въ станицахъ, за исключеніемъ Лабинской и Таманской, не мощеныя, почему осенью и зимой на нихъ образуется невылазная грязь. Бѣдущіе не въ станицу предпочитаютъ объѣзжать ее, дѣлая нѣсколько верстъ лишнихъ кругомъ станицы.

Ближайшіе окрестности — станицы обыкновенно — вы-

гонь, за которымъ начинаются пахотныя поля, иногда удаленныя до 20 верстъ.

Зимою все населеніе станицъ находится дома; лѣтомъ же большая часть переселяется въ степь, гдѣ устраиваетъ балаганы (т. е. шалаши) или небольшія глинобитныя хаты.

Хутора, по своему происхожденію, бываютъ трехъ типовъ: 1) образующіеся для торговыхъ и промысловыхъ занятій на выгодныхъ мѣстахъ, какъ хутора Романовскій или Ахтарскій; 2) выселки изъ станицы избытковъ населенія; 3) поселки на частновладѣльческихъ земляхъ. Обыкновенно хутора, если нѣтъ благоприятныхъ побочныхъ условій, развиваются медленно.

Когда хуторъ достигнетъ значительной величины, въ немъ, по ходатайству жителей, учреждается хуторское правленіе. Въ послѣдствіи, если ростъ хутора продолжается, онъ переименовывается въ станицу, какъ это было сдѣлано недавно съ хуторомъ Ангелинскимъ, переименованнымъ въ Ново-Николаевскую станицу.

Каждая станица, имѣя нѣсколько источниковъ доходовъ, ведетъ общинное хозяйство. Главныя источники доходовъ составляютъ: взиманіе посаженной платы съ иногороднихъ за плановую землю, плата за пастбу скота, аренда свободныхъ земель, питейныхъ заведеній, мельницъ и проч. Въ послѣднее время крупную статью дохода составляютъ общественныя запашки. Назначаются 2—3 дня, въ которые вся станица выѣзжаетъ пахать отведенный участокъ. Такимъ же образомъ производится посѣвъ и уборка хлѣба. Деньги вырученныя отъ его продажи, иногда до 20 тыс. руб., поступаютъ въ общественную сумму или на заранѣе назначенную цѣль (постройку школы, церкви и прочее).

Главными статьями расхода являются: плата за почтовую гоньбу, содержаніе выборныхъ лицъ, веденіе школы, починка дорогъ и прочее.

Въ слѣдующей таблицѣ показано состояніе станичныхъ суммъ за 1898 годъ въ рубляхъ.

Названіе отдѣловъ	П Р И Х О Д Ъ		Р А С Х О Д Ъ		Экономич. капиталъ.	
	Всего.	На 1 станцию.	Всего.	На 1 станцию.	Всего.	На 1 станцию.
Баталпашинъ	263715	13880	234976	12351	136872	7204
Ейскій	600879	23110	338715	13027	980589	37715
Екатеринод.	338058	13522	377809	15112	385035	15400
Кавказскій	653031	26121	675203	27008	174476	6979
Лабинскій	631721	19143	579947	17574	440437	13347
Майкопскій	324346	7208	283730	6305	820230	18288
Темрюкскій	698993	17048	658440	16099	720131	17551
Итого	3510743	16405	3148822	14714	3657770	17092

Изъ таблицы видно, что станицы вообще обладаютъ достаточными средствами для веденія своего хозяйства и могли бы быть болѣе благоустроенными. Бѣднѣйшія станицы находятся въ Майкопскомъ отдѣлѣ, а болѣе богатая—въ отдѣлахъ Кавказскомъ и Ейскомъ.

Среди станицъ, 37 имѣютъ болѣе 10 тыс. жителей, 94 станицы имѣютъ населеніе отъ 5 до 10 тыс чел.; только немногія станицы имѣютъ менѣе 1 тыс. жителей, т. е. оказываются меньшими многихъ хуторовъ. Подробныя свѣдѣнія о станицахъ и хуторахъ помѣщены въ приложеніи № 2-й.

Въ военномъ отношеніи станицы и хутора раздѣлены на 11 полковыхъ округовъ, по числу выставляе-

мыхъ войскомъ дѣйствующихъ полковъ. Въ нижеслѣдующей таблицѣ показано, какія части войскъ комплектуются изъ полковыхъ округовъ.

Названіе полковъ округа.	Какія части комплектуются.
Ейскій.	1-й, 2-й и 3-й Ейскіе полки. 4-я батарея (полубатарея). 5-й (3 сотни) и 10 пласт. баталіоны.
Екатеринодарскій.	1-й, 2-й и 3-й Екатеринодарскіе полки. 2-я батарея. 1-й, 7-й и 13-й пластунск. батал.
Кавказскій.	1-й, 2-й и 3-й Кавказскіе полки. 4-й (1 сотня) и 11-й пласт. батал. Лабинская мѣстная команда.
Кубанскій.	1-й, 2-й и 3-й Кубанскіе полки. 3-я батарея (полубатарея). 6-й (1 сотня) пласт. бат. Армавирская мѣстная команда.
Лабинскій.	1-й, 2-й и 3-й Лабинскіе полки. 6-й пласт. бат. (1 сотня). 3-я батарея (полубатарея). Армавирская мѣстн. ком.
Полтавскій.	1-й, 2-й и 3-й Полтавскіе полки. 3-й (2 сотни), 4-й (1 сотня) и 15 пласт. бат. 5 батарея.
Таманскій.	1-й, 2-й и 3-й Таманскіе полки. 1-я батарея. 3-й (2 сотни) и 9-й пласт. бат. Усть-Лабинская мѣстн. ком.
Уманскій.	1-й, 2-й и 3-й Уманскіе полки. 4-я батарея (полубатарея). 4-й (1 сотня) и 5-й (1 сотня) пласт. бат.
Урупскій.	1-й, 2-й и 3-й Урупскіе полки. 2-й, 8-й и 14-й пласт. баталіоны. Баталіонская и Усть-Лабинская мѣстныя команды.
Хоперскій.	1-й, 2-й и 3-й Хоперскіе полки. 6-й (2 сотни) и 12-й пласт. батал. Баталіонская мѣстн. ком.
Черноморскій.	1-й, 2-й и 3-й Черноморскіе полки. 4-й (1 сотня) и 16 пласт. батал. Лабинская и Усть-Лабинская мѣстн. команды.

Кромѣ показанныхъ частей, войско формируетъ 4 гвардейскихъ сотни и Варшавскій дивизионъ, для которыхъ комплектованіе берется во всѣхъ полковыхъ округахъ. Въ приложеніи № 3-й показаны станицы по полковымъ округамъ, съ показаніемъ числа подростковъ ближайшихъ комплектованій.

Изъ этого приложенія видно, что нѣкоторыя станицы находятся въ двойственномъ подчиненіи: въ гражданскомъ отношеніи въ одномъ отдѣлѣ, а въ военномъ отношеніи — въ другомъ. Такой порядокъ нельзя считать удобнымъ: станица ведетъ переписку съ двумя управленіями отдѣловъ и исполняетъ распоряженія двухъ атамановъ отдѣловъ, не всегда сходныя въ своихъ подробностяхъ.

Кубанскіе казаки отбываютъ воинскую повинность на основаніи положенія о военной службѣ Кубанскаго и Терскаго войска, изданнаго въ 1882 г.

Еще прежнее время казакъ выходилъ на службу на степномъ конѣ, въ дѣдовскомъ вооруженіи, въ одеждѣ грубаго домашняго приготовленія, т. е. затрачивалъ на себя немного.

Въ настоящее время требованія значительно усилены: лошадь должна быть установленнаго возраста и вполне годная къ строевой службѣ, одежда — форменная, какъ по цвѣту, такъ и по кройкѣ, сѣдло — установленнаго образца, оружіе — хорошей фабрикаціи. При такихъ требованіяхъ и при неизбѣжныхъ въ казачьемъ быту злоупотребленіяхъ, снаряженіе казака въ конную часть обходится въ 300 — 500 рублей, а въ пѣшую часть въ 150 — 200 рублей. Такой расходъ часто бываетъ не подъ силу и отзывается разстройствомъ казачьяго хозяйства. Половина казаковъ уходитъ на службу, остав-

ляя дома значительный долгъ, который отрабатывается его женой въ ущербъ своему хозяйству.

Для облегченія приобрѣтенія хорошей лошади войсковое начальство приказало станицамъ, еще въ 1892 году, завести общественныхъ жеребцовъ. Этой мѣрой предполагалось улучшить мѣстную породу лошадей и дать возможность казаку самому воспитывать для себя подходящую лошадь.

Въ слѣдующей таблицы показаны собранныя мною свѣдѣнія объ общественныхъ жеребцахъ.

Названіе отдѣ- ловъ.	Число станицъ.		Породы общественныхъ жеребцовъ.														
	Всѣхъ.	Имѣющихъ жеребцовъ.	Донской.	Англ. Крошнхъ.		Араб. Крошнхъ.		Рысистыхъ.	Черноморск.	Кабардинск.	Карабахск.	Персидской.	Тевиской.	Калмыцкой.	Русской.	Незавѣстной.	Итого.
				Кронхъ.	Полукр.	Кронхъ.	Полукр.										
Баталпаинскій	19	9	—	—	10	2	—	—	—	1	—	—	—	—	—	6	19
Бійскій	26	26	2	4	22	—	4	8	7	23	—	1	—	—	3	11	88
Екатеринодарскій	25	18	—	—	20	—	—	—	—	3	—	—	—	—	—	4	27
Кавказскій	25	15	1	1	21	—	—	1	—	2	1	—	—	—	4	5	30
Лабинскій	33	31	2	6	19	—	4	—	—	18	—	1	—	—	—	4	51
Майкопскій	45	46	—	—	3	—	—	—	—	—	—	—	—	—	—	19	22
Темрюкскій	41	26	2	6	19	4	5	—	—	2	1	1	1	—	—	3	45
Всего	214	141	10	17	114	6	10	9	7	49	2	3	1	1	7	52	288
Или въ %	100	66	3,5	5,8	39,8	2,1	3,3	3,1	2,1	17,0	0,9	1,0	0,1	0,1	2,1	18,0	100

Изъ таблицы видно, что въ теченіи 8 лѣтъ $\frac{2}{3}$ всѣхъ станицъ приобрѣли общественныхъ жеребцовъ.

среди которыхъ преобладаютъ англійскіе полукровные и кабардинскіе.

Каждый казакъ имѣетъ право получить приплодъ. Молодые жеребята выдерживаются казаками лѣтомъ на пастбѣ, а зимою въ базахъ, т. е. въ грязи, при плохомъ кормѣ и безъ всякаго ухода. Естественно, что лошади получаютъ не всегда доброкачественными и казаку приходится для службы покупать коня на ярмаркахъ или въ табунахъ у горцевъ. Въ поискахъ за лошадью казакъ иногда теряетъ 2—3 мѣсяца и платитъ за нее 150—200 рублей.

Въ сознаніи станичныхъ обществъ проглядываетъ необходимость помощи казаку въ пріисканіи годной строевой лошади, почему большинство станицъ выдаетъ бѣднѣйшимъ казакамъ ссуды или пособія изъ общественныхъ суммъ.

Лучшимъ средствомъ для обезпеченія конскаго состава казачьихъ полковъ является заведеніе войсковыхъ табуновъ, откуда казаки могли бы получать лошадей за недорогую плату, или за счетъ войска. Эти же табуны могли бы обезпечивать мобилизацію 3-хъ полковъ, которые не имѣютъ лошадей.

Опытъ удачнаго табунаго коневодства имѣется въ станицахъ Лабинской и Упорной. Эти станицы, вмѣсто выдачи пособій на покупку лошади, признали болѣе цѣлесообразнымъ имѣть свой табунъ и снабжать молодыхъ казаковъ хорошими лошадьми за недорогую цѣну.

Эти табуны заведены сравнительно недавно, 7—8 лѣтъ тому назадъ. Первоначально было пріобрѣтено 15—20 кабардинскихъ матокъ и производитель англійской или арабской крови. Табуны выдерживаются на

волѣ круглый годъ, переходя съ одного мѣста на другое. Табуномъ завѣдуетъ опытный табунщикъ, въ Лабинской — казакъ, а въ Упорной — карачаевецъ. Получаемый приплодъ идетъ въ работу на пятомъ году и расходуется: а) продается казакамъ по 80—120 руб. за лошадь; б) пополняется комплектъ станичныхъ почтовыхъ лошадей и в) на увеличеніе табуна матками и производителями. Молодымъ казакамъ ежегодно продается 12—13 лошадей. Содержаніе станичнаго табуна обходится обществу въ 2—3 тыс. руб. ежегодно, считая и плату за аренду луговъ для пастбы и сѣнокошенія.

Говоря о казакахъ нельзя обойти молчаніемъ вопроса объ объединеніи ихъ и объ упадкѣ казачьихъ доблестей.

Первоначальный казачій надѣлъ въ 30 десятинъ на мужскую душу въ настоящее время уменьшился почти въ $2\frac{1}{2}$ раза, а именно до 13 десятинъ. Вмѣстѣ съ этимъ, цѣнность земли увеличилась въ $4\frac{1}{2}$ раза, съ 30—35 р. за десятину, въ 70-хъ годахъ, до 120—150 р. въ настоящее время.

При казачьей обработкѣ земля даетъ урожай сампять, рѣдко больше, и хлѣбъ получается сорный, тогда какъ въ сел. Великокняжескомъ, при томъ же качествѣ земли, но благодаря болѣе тщательной обработкѣ, урожаемъ хлѣбовъ получается самъ-двѣнадцать. Если казакъ начнетъ, подобно менонитамъ, тщательно обрабатывать свое поле, то его доходъ удвоится. Къ сожалѣнію казакъ не думаетъ объ улучшеніи способовъ обработки и дальше дѣдовскихъ пріемовъ и правилъ онъ не идетъ. Увеличеніе площади запашекъ и недостатокъ рабочихъ рукъ были причиной распространенія въ области

сельско-хозяйственныхъ машинъ, преимущественно молотилокъ, но изъ нихъ только $\frac{1}{3}$ принадлежитъ казакамъ, а все остальное — не казачьимъ сословіямъ.

Винодѣліе, плодоводство, пчеловодство и разнаго рода промыслы, только въ послѣднее время начинаютъ прививаться у казаковъ и то путемъ разныхъ покровительственныхъ мѣръ. Поэтому благосостояніе казака основано только на земледѣліи. Голода или недорода въ Кубанской области никогда не бываетъ, но часто бываютъ засухи, понижающія урожай, и казакъ часто не имѣетъ свободныхъ денегъ. На побочный трудъ казакъ не предприимчивъ и не изобрѣтателенъ. Большая часть казаковъ свой зимній досугъ посвящаетъ праздности и кутежамъ*), а если кто и избираетъ себѣ промыселъ, то всегда болѣе легкій, а слѣдовательно и малоприбыльный. Вотъ почему русскій крестьянинъ, проживая въ станицахъ, при очень стѣснительныхъ условіяхъ, въ 10—15 лѣтъ на глазахъ казака изъ бѣдняка превращается въ зажиточнаго человѣка, возбуждая только зависть и алчность станичниковъ.

Въ южныхъ, лѣсныхъ станицахъ благосостояніе казака основано на лѣсномъ хозяйствѣ. Рубка лѣса разныхъ видовъ и родовъ, сборъ лѣсныхъ фруктовъ и продажа ихъ въ свѣжемъ и сухомъ видѣ — вотъ статьи дохода казачьяго хозяйства. Немногіе русскіе крестьяне занимаются выкорчеваніемъ, пней и на глазахъ казака богатѣютъ, продавая имъ хлѣбъ, снятый съ арендуемой земли.

Благосостоянію казачьяго хозяйства мѣшаетъ также стремленіе жить малыми семьями, т. е. ранній раздѣлъ уже налаженныхъ хозяйствъ.

*) Сборн. мат. для описан. мѣст. и пѣсн. Кавк., вып. VIII, стр. 366.

Казакъ, средняго достатка, имѣетъ усадьбу съ хозяйственными постройками, 1—2 рабочихъ лошади, 2—3 пары воловъ, 2—3 коровы, плодовый садъ и 5—7 десятинъ пахотной земли. Самоваръ имѣется въ каждомъ домѣ, а швейная машина — у большей части. По словамъ стариковъ—казаковъ они теперь живутъ „вольготнѣе“. Казачья хата стала лучше, больше и чище, казакъ лучше ѣстъ и пьетъ, меньше работаетъ, а то и совсѣмъ не работаетъ. Въ этомъ случаѣ казакъ сдаетъ свой земельный наѣвъ въ аренду крестьянину и нерѣдко случается, что, противъ арендныхъ денегъ, казакъ поступаетъ въ батраки къ своему же арендатору.

Такимъ образомъ, не бѣдность одолеваетъ казачество, а казачья лѣнь и стремленіе къ праздности и кутежамъ, порождающимъ всякія злоупотребленія ради наживы. Поэтому необходимо не увеличеніе казачьихъ льготъ, а изысканіе способовъ сдѣлать казака трудолюбивымъ.

Характеръ казака въ сущности является сочетаніемъ многихъ лучшихъ качествъ человѣческой души съ самыми грубыми привычками и необузданными порывами*). Ссора изъ-за пустяка среди казаковъ явленіе обычное и часто ведетъ къ крупнымъ послѣдствіямъ до кровавой развязки, включительно. Казакъ съ уваженіемъ относится къ силѣ и храбрости, самъ отличается смѣлостью и ловкостью, но не всегда умѣетъ отличать чужую собственность отъ своей.

Причины, которыя вызвали къ жизни казачество, уже отошли въ область исторіи, а потому казачество не имѣетъ своего *raison d'être* и существуетъ лишь въ силу инерціи, живетъ преданіями и обычаями, сила

*) Сборн. матер. для опис. мѣст. и плем. Кавказа, вып. III, стр. 21.

которыхъ съ каждымъ годомъ ослабѣваетъ, уступая свое мѣсто новымъ требованіямъ жизни. Искусственныя мѣры способствуютъ задержанію вырожденія «казацкаго духа», но остановить его упадка, при современныхъ условіяхъ жизни, не могутъ.

Такъ называемыя казачьи доблести выработались вѣками, путемъ борьбы съ безпокойнымъ и неутомимымъ врагомъ и представляютъ только усовершенствованіе коренныхъ доблестей русскаго солдата. Поэтому казакъ еще долго будетъ представлять превосходный матеріалъ для комплектованія войскъ, особенно конницы. Слѣдуетъ примириться съ перерожденіемъ казачества и стремиться не къ поддержанію старины, а къ созданію новыхъ условій, сохраняющихъ намъ существованіе естественной конницы.

Горскіе народы.

Горскихъ племенъ проживаетъ въ области немного (5,5%); они принадлежатъ преимущественно къ родамъ адыгскаго, тюркскаго и азербайджанскаго языковъ.

Черкесы. Главными представителями адыгскаго племени являются черкесы, число которыхъ достигаетъ до 37 т. человекъ. Между ними, по численности, первое мѣсто принадлежитъ бжедухамъ или бжедугамъ (около 16 т.). Основателемъ этого народа считается Бжедугъ, имѣвшій двухъ сыновей Черчана и Хмиша, почему бжедухи дѣлятся на двѣ отрасли: черченай или черченейцы и хмшій или хамышейцы, по имени своихъ первыхъ князей *).

Въ настоящее время бжедухи — черченейцы живутъ въ селеніяхъ: Асоколай, Воченшій, Эдепсукай 1-й, Эдепсукай 2-й, Габускай, Кончуко-хобль, Несшу-

*) Сборн. Матер. для опис. мѣстност. и плем. Кавказа, вып. XVII, стр. 2—3.

кай 1-й, Несшукай 2-й, Понежукай, Шабано-хабль, Казанукай, Шаганъ-черій-хобль, Нечерзій, и Джиджи-хобль, являясь въ нихъ, за исключеніемъ Ассоколая, преобладающимъ элементомъ.

Бжедухи—хамышейцы преобладаютъ въ селеніяхъ: Гатлукай, Пшеготлукай, Козетъ, Бжегокай старый, Бжегокай новый, Тохтамукай, Шенджій, Локшукай, Хатухабль, Тугургой и Суворовско-Черкесскомъ.

Вмѣстѣ съ бжедухами въ этихъ селеніяхъ проживаютъ немногіе остатки черкесскаго племени натухайцевъ (таткуаджъ), господствовавшихъ прежде въ западной части Закубанскаго края.

Слѣдующимъ по численности племенемъ (около 14 тыс.) являются темирговцы. Они живутъ въ селеніяхъ: Урупскомъ, Джеракай, Хачемзій, Пшизовскомъ, Хатажукаевскомъ, Темиргоевскомъ и подъ именемъ хатукаевцевъ — въ сел. Хатукай, подъ именемъ адымейцевъ — въ Адаміевскомъ, подъ именемъ мамхеговцевъ (мехошъ) въ Мамхеговскомъ и подъ именемъ егерукаевцевъ — въ сел. Егерукаевскомъ *).

Черкесское племя—Шансуги (около 4½ тыс.) живутъ по нижнему теченію рѣки Афипса въ селеніяхъ: Псейтукъ, Хаштукъ, Афицисъ и Панихасъ, а также преобладаетъ въ сел. Карамурзинскомъ.

Абадзехи (около 1½ тыс.) проживаютъ въ селеніяхъ Хакуриновскомъ и Чохракскомъ и преобладаютъ въ сел. Ассоколай.

Въ черкесскихъ селеніяхъ или аулахъ кромѣ горцевъ проживаютъ болѣе 17 тыс русскихъ крестьянъ. Они арендуютъ у черкесовъ земли и живутъ на нихъ отдѣльными поселками. Вліяніе русскихъ поселянъ съ каждымъ го-

*) Хатукаевцевъ и адымейцевъ нѣкоторые считаютъ отраслью бжедуховъ (Зап. Импер. Русск. Геогр. Общ. 1863 г., вѣ. II, стр. 83).

домъ замѣтно упрочиваетъ вліяніе русской школы, которая находится въ каждомъ горскомъ обществѣ. Черкесская молодежь начинаетъ говорить по русски, тяготеетъ своими старыми обычаями, охотно идетъ въ услуженіе въ города и на службу въ милицію. Полному обрусенію черкесь препятствуютъ старики и духовенство.

Старики еще помнятъ свою вражду къ русскимъ, противодѣйствуютъ принятію русскихъ обычаевъ и нерѣдко сманиваютъ къ переселенію въ Турцію. Массовыхъ переселеній въ настоящее время уже нѣтъ, но единичные случаи бываютъ ежегодно. Уходящій обыкновенно беретъ заграничный паспортъ и остается въ Турціи навсегда.

Мусульманское духовенство крайне невѣжественно и старается всѣми силами тормозить просвѣщеніе, опасаясь потерять свой престижъ, а съ нимъ и свои доходы. Войсковое начальство ограничило число мечетей и муллъ (эфендіевъ). Муллою можетъ быть только выдержавшій экзаменъ въ особой комиссіи изъ председателя горскаго суда и офицера, по назначенію атамана отдѣла. Экзаменъ заключается въ испытаніи въ познаніяхъ гражданскихъ законовъ, такъ какъ муллы обязаны вести книги рождаемости, смертности, браковъ, разводовъ и проч. Такимъ образомъ мулла наравнѣ съ аульнымъ старшиной и писаремъ является членомъ низшей администраціи.

Принятая мѣры войсковое начальство находитъ недостаточными и озаботилось составленіемъ проекта организаціи мусульманскаго духовенства, по которому дѣятельность муллъ должна быть строго ограничена и находится подъ контролемъ администраціи. Этотъ

проектъ представленъ на утверждение въ главное Казачье Управленіе еще въ 1886 году *).

Всѣ черкесскія племена говорятъ однимъ языкомъ, распадающимся на нарѣчія съ незначительными особенностями.

Самое воинственное племя адыге — кабардинцы; они ^{Кабардинцы.} очень давно отдѣлились, обособились и образовали самостоятельный народъ. Въ Кубанской области кабардинцы живутъ въ селеніяхъ: Блечепсинскомъ, Кошехабльскомъ, Атажукинскомъ, Атлескировскомъ, Касоевскомъ, Ходзскомъ, Береслановскомъ, Баташевскомъ, Эрсаконевскомъ, Хахандуковскомъ и Хумаринскомъ, а отрасль этого племени — бесленеевцы, проживаютъ въ селеніяхъ Докшуковскомъ Тазартуковскомъ и Карамурзинскомъ.

Всего кабардинцевъ въ области около 17 тыс., они до сихъ поръ сохранили любовь къ коню и наѣздничеству, но у нихъ коневодство начинаетъ падать и качества лошадей ухудшаются.

Представителями тюркскаго племени въ области ^{Карачаевцы.} являются карачаевцы и пагайцы.

Карачаевцы живутъ въ верховьяхъ р. Кубани и по долинамъ ея притоковъ: Доута, Теберды, Мары. Джегуты. Эта мѣстность получила названіе Карачая. и

По преданіямъ карачаевцевъ они около 400 лѣтъ тому назадъ вышли изъ Крыма подъ предводительствомъ князя Карчи, который основалъ селенія Картъ-Джюртъ, Хурзукъ и Учъ-Куланъ. Эти селенія носятъ названія Большаго Карачая. (Улу-Карачай). Съ теченіемъ времени населеніе увеличилось и началъ ощущаться недостатокъ въ пахатной землѣ, почему кара-

*) Отч. Нач. Куб. обл. за 1894 г., стр. 27.

чаевскіе бѣи (князья) и уздени (дворяне) выселили часть своихъ рабовъ (кули) и вольноотпущенныхъ (азапъ) въ сосѣднюю долину р. Доута, образовавъ селенія Доутъ и Джазлыкъ.

Послѣ окончательнаго покоренія Кавказа крѣпостное право было отмѣнено и среди карачаевцевъ. Освобожденные рабы разновременно выселялись изъ Большого Карачая и основали селенія: Тебердинское— въ 1868 г., Сентинское и Каменномостское—въ 1870 г., Маринское—въ 1875 г. и наконецъ, Джегутинское—въ 1883 г. Всѣ эти селенія носятъ названіе Малаго Карачая (Азъ-Карачай).

Карачаевскія селенія составлены изъ отдѣльных группъ домовъ, въ 15—20 дворовъ каждая. Группы дворовъ отдѣляются одна отъ другой пашнями и лугами, такъ что селеніе представляется растянутымъ по долинкамъ. Этой разбросанностью отличаются особенно старыя селенія, которыя имѣютъ въ длину нѣсколько верстъ (до 9); селенія Малаго Карачая болѣе скучены. Дома карачаевцевъ поражаютъ солидностью своей постройки. Они сложены изъ цѣлыхъ бревенъ, имѣющихъ 14—18 вершковъ въ діаметрѣ. Крыша сдѣлана изъ такихъ-же бревенъ, присыпанныхъ землей. Неудивительно, что въ селеніяхъ есть дома построенные болѣе 150 лѣтъ тому назадъ. Такой способъ постройки, при которомъ не требовалось другого инструмента, кромѣ топора, карачаевцы объясняютъ отсутствіемъ у нихъ плотниковъ и плотничьихъ инструментовъ. Всѣ новѣйшія постройки (школы, мечети, нѣсколько частныхъ домовъ) возводятся русскими плотниками и совершенно по русскимъ образцамъ.

Всѣхъ карачаевцевъ въ области около 28000; они

представляютъ самое трудолюбивое, послѣ нѣмцевъ, населеніе области. Между ними до сихъ поръ, сохранились многіе патріархальныя обычаи, а изнанка просвѣщенія—пьянство, лѣнь, воровство и проч. только что начинаетъ проникать въ ихъ селенія.

Карачаевцы владѣютъ: а) большими горными пастбищами, гдѣ пасутъ свои многочисленныя стада, б) почти 100000 десятинъ строевого лѣса и в) до 50000 десятинъ пахатной земли, которую они обрабатываютъ очень тщательно. Большую помѣху хлѣбопашеству доставляютъ суслики, водящіеся здѣсь въ несмѣтномъ числѣ.

Принадлежащія карачаевцамъ земли до сихъ поръ не закрѣплены за ними генеральнымъ межеваніемъ, хотя это и было имъ обѣщано отъ Имени Его Императорскаго Величества прокламаціей генерала Евдокимова отъ 19-го февраля 1862 г.*).

Такое положеніе землевладѣнія въ Карачаѣ привело къ запущенности земельныхъ отношеній, что порождаетъ массу тяжбъ, и иногда приводитъ къ открытой враждѣ между селеніями. Кромѣ того знатныя фамиліи, пользуясь традиціями, захватываютъ лучшія земли и являются крупными землевладѣльцами, нарушая общинный порядокъ пользованія угодьями.

Родственные карачаевцамъ и говорящіе сходнымъ Ногайцы. съ карачаевскимъ языкомъ—Ногайцы (около 5½ тысячъ) живутъ въ селеніяхъ: Мансуровскомъ, Тохтамышевскомъ и Ураковскомъ. Ногайцы нѣкогда были многочисленны и играли видную роль въ исторіи Сѣвернаго Кавказа. Ихъ старшины ведутъ свое происхожденіе отъ Чингисхана, Батыя и другихъ знамени-

*) Отч. Нач. Кубанск. области, за 1894 г., стр. 27.

тыхъ татарскихъ вождей. Нынѣшнее поколѣніе этихъ великихъ хановъ находится въ упадкѣ, живетъ очень бѣдно, а вліяніе ихъ на народъ значительно ослаблено русской школой и русскими правовыми порядками.

Абазинцы. Представителями азербайджанскаго или абхазскаго племени являются абазинцы или абхазцы, численностью до 13 тыс. человекъ, они живутъ въ селеніяхъ: Биберовскомъ, Дадарудовскомъ, Клычевскомъ, Кувинскомъ, Кумско-Лоовскомъ, Лоовско-Зеленчукскомъ, Лоовско-Кубанскомъ, Шахгиріевскомъ и Ульскомъ. Прежде это племя господствовало въ верховьяхъ рѣкъ Лабы и Лабенка, оставивъ тамъ слѣды своего пребыванія въ названіяхъ станицъ: Баговская и Баракаевская, въ названіи ущелей — Тамовское, Шахгиреевское и другія.

Абазинская аристократія (князья Лоовы, Дадаруковы, Трамовы и друг.) по своему происхожденію принадлежитъ къ кабардинскому племени и въ настоящее время утратила всякое значеніе, отличаясь лишь большей зажиточностью.

Все горскіе народы исповѣдуютъ исламъ и принадлежатъ къ суннитскому толку. Однако исламизмъ у нихъ связанъ съ остатками язычества и даже христіанства. Судъ по шаріату и законодательство корана не пользуются у нихъ такимъ значеніемъ, какъ въ другихъ магометанскихъ земляхъ, и судъ по адату является преобладающимъ. Постройка русскихъ школъ, пребываніе въ селеніяхъ русскихъ крестьянъ, строго исполняемое требованіе не носить оружія, надзоръ за духовенствомъ и ограниченіе ихъ дѣятельности, все это медленно, но упорно, измѣняетъ обычаи и нравы горцевъ и прививаетъ имъ новые взгляды на жизнь.

Горскія селенія имѣютъ особое административное

устройство на основаніи аульнаго положенія, изданнаго въ 1870 г. Это положеніе, въ настоящее время, не соотвѣтствуетъ жизненнымъ условіямъ населенія: въ немъ многое не предусмотрено, многое устарѣло и сдѣлалось не примѣнимымъ. Проектъ новаго положенія выработанъ войсковымъ начальствомъ подъ названіемъ, — „проекта объ общественномъ управленіи ауловъ,“ и представленъ на утвержденіе черезъ Главное Казачье Управленіе еще въ 1892 г.

Каждое горское населеніе получило земельный надѣлъ, но онъ не закрѣпленъ за ними окончательно, такъ что горцы являются только временными пользователями земли. Этимъ обстоятельствомъ пользуются сосѣднія казачьи станицы и стѣсняють горцевъ въ пользованіи многими угодьями.

Кромѣ перечисленныхъ выше горскихъ племенъ, въ предѣлахъ области живутъ осетины и горскіе евреи.

Осетины въ числѣ около 1800 чел. живутъ въ сел. Осетины. Георгіевскомъ, почему мѣстные жители называютъ это селеніе Осетинскимъ. Всѣ они христіане. Будучи окружены со всѣхъ сторонъ чуждыми имъ племенами (карачаевцы, кабардинцы), они многое заимствовали у нихъ и нѣсколько отличаются отъ своихъ соплеменниковъ, живущихъ въ Терской области.

Горскіе евреи, числомъ до 400 чел., живутъ въ поселкѣ Джегопасскомъ въ 1½ верстахъ къ Сѣверу отъ станицы Усть-Джегутинской, управленію которой они подчинены. Горскіе евреи живутъ здѣсь около 600 лѣтъ, одѣваются по кабардински и заимствовали у нихъ много обычаевъ, хотя сохранили многіе и изъ своихъ, даже древнѣйшихъ, какъ напримѣръ омовеніе ногъ значительнымъ - изъ своего духовенства. Они переселились на Горскіе евреи.

Кавказъ за 700 лѣтъ до Рожд. Хр.*) Во времена персидскаго владычества въ Закавказьи евреи усвоили древнеперсидскій языкъ, называя его языкомъ царсъ, и продолжаютъ говорить на немъ до сихъ поръ. Въ ихъ языкѣ находятъ также примѣсы древне-еврейскихъ и халдейскихъ словъ. Имена у горскихъ евреевъ отличаются отъ именъ даваемыхъ ихъ европейскими собратіями. Здѣсь нерѣдко встрѣтить имена изъ временъ странствованія евреевъ по Аравійской пустынѣ, какъ напримѣръ: Мамре, Аминодавъ, Эльдодъ, Билга, Испа, Махласъ. Это обстоятельство считаютъ подтвержденіемъ мнѣнія, что горскіе евреи потомки взятыхъ въ плѣнъ Салманассаромъ ассирійскимъ, еще въ эпоху существованія перваго іерусалимскаго храма.

При надѣлѣ землями горскихъ селеній Джегонасскіе евреи были забыты и остаются до сихъ поръ безземельными. Они арендуютъ у казаковъ землю для хлѣбопашества и занимаются выдѣлкой кожъ и разной мелочной торговлей, преимущественно въ Карачаѣ.

Г о р о д с к і е ж и т е л и .

Въ Кубанской области находятся пять городовъ, свѣдѣнія о которыхъ приводятся въ нижеслѣдующей таблицѣ.

Названіе городовъ.	Число всѣхъ жи- телей.	И з њ н и х њ .			в ѣ %		
		Корен- ныхъ.	Иногор. имѣющ. осѣд.	Иногор. не имѣющ. осѣд.	Корен- ныхъ.	Иногор. имѣющ. осѣд.	Иногор. не имѣющ. осѣд.
Авана	8018	5577	650	1791	68	8	22
Ейскъ	37211	25770	1704	9737	69	5	26
Екатеринодаръ . .	65691	47552	6851	11288	72	10	18
Майкопъ	36150	16640	8135	11375	46	22	32
Темрюкъ	15211	12771	503	1937	84	3	13
ИТОГО	162281	108310	17843	36128	67	11	22

*) Сборн. свѣдѣній о Кавказск. горцахъ, ст. 3-я, стр. 5—9.

Изъ этой таблицы видно, что городскихъ жителей въ области болѣе 160 тыс. челов., т. е. около 9% всего населенія. Болѣе $\frac{2}{3}$ всѣхъ городскихъ жителей считаются коренными, т. е. принимающими участие въ городскомъ самоуправленіи.

Наибольшій въ области городъ Екатеринодаръ, гдѣ ^{Екатерино-}имѣетъ мѣстопробываніе высшее войсковое правленіе. ^{даръ.} Городъ основанъ въ 1794 году при переселеніи въ область черноморцевъ и по внѣшнему виду ничѣмъ не отличался отъ остальныхъ станицъ. Собственно городомъ Екатеринодаръ, сдѣланъ въ 1867 году, когда въ немъ было введено городовое положеніе. Жители — казаки были переименованы въ мѣщанъ, а пожелавшіе остаться казаками должны были выселиться въ станицы. Съ этого времени городъ началъ быстро развиваться и съ проведеніемъ Новороссійской вѣтви желѣзной дороги обратился въ торговый и промышленный центръ области. Въ настоящее время здѣсь дѣйствуютъ 246 разнаго рода фабрикъ и заводовъ, съ общимъ производствомъ около 3½ мил. рубл., что составляетъ почти третью часть всего производства въ области.

Планировка города чрезвычайна правильна: всѣ улицы и переулки пересѣкаются подъ прямыми углами. Главная улица города, называемая Красной, имѣетъ вполне городской видъ: высокіе каменные дома, гостиницы, широкія панели, электрическое освѣщеніе, рядъ магазиновъ. Остальныя улицы еще не всѣ замощены и въ зимнее время бываютъ грязными и топкими. Лѣтомъ они ничѣмъ не отличаются отъ станичныхъ улицъ по обилію зелени.

Второй городъ, по числу жителей — Ейскъ. Онъ основанъ въ 1848 году изъ небольшого поселка съ цѣлью ^{Ейскъ.}

устройства порта для Черноморіи. Городъ быстро обстроился и велъ значительную торговлю хлѣбомъ, лѣсомъ и рыбой. Въ послѣднее время торговля Ейска начинаетъ падать, такъ какъ большинство хлѣбныхъ грузовъ направляется къ желѣзной дорогѣ и къ Ахтарскому хутору, гдѣ устроена морская пристань. Въ недалекомъ будущемъ рѣшено Ейскъ соединить рельсовымъ путемъ со ст. Кущевской, Владикавказской жел. дороги.

Въ городѣ находится 173 разныхъ фабрикъ и заводовъ съ оборотомъ свыше $\frac{1}{2}$ мил. рублей.

Майкопъ. Майкопъ*) сдѣланъ городомъ въ 1870 г. изъ поселка при Майкопскомъ укрѣпленіи. Находясь на границѣ степей и лѣсовъ, городъ сдѣлался мѣстнымъ торговымъ центромъ. Въ немъ теперь 193 разныхъ фабрикъ и заводовъ съ оборотомъ болѣе $\frac{1}{2}$ мил. рублей.

Темрюкъ. Темрюкъ переименованъ въ городъ изъ станицы въ 1861 г. Несмотря на окружающіе городъ болота и лиманы, здѣсь климатъ признается здоровымъ. Промышленнаго значенія городъ не имѣетъ и только въ послѣднее время здѣсь начинаетъ развиваться судоходство по Кубани. Грузы, преимущественно хлѣбъ, получаютъ изъ пристаней въ Екатеринодарѣ и въ станицѣ Славянской.

Анапа. Анапа небольшой городъ съ незначительною морскою пристанью. Лѣтомъ городъ оживляется пріѣзжими на морскія купанья.

Сельскіе обыватели.

Сельскіе обыватели, получившіе земельный надѣлъ отъ правительства, считаются коренными жителями области и принадлежатъ къ разнымъ національностямъ, но между ними русскіе преобладаютъ, со-

*) По черкесски Май-копъ значитъ много масла.

ставляя около трех четвертей всѣхъ сельскихъ обывателей.

Численность ихъ по національностямъ показана въ слѣдующей таблицѣ.

Названіе отдѣловъ.	Русскихъ.	Нѣмцевъ.	Армянъ.	Грековъ.	Эстовъ.	Румынъ.	Чеховъ.	Итого.
Баталпашинскій . .	12470	1587	—	—	2070	—	—	14127
Ейскій	—	733	—	—	—	—	—	733
Екатеринодарскій .	2563	—	—	—	—	—	—	2563
Кавказскій	—	1649	—	—	—	—	—	1649
Лабинскій	8070	—	3867	—	—	—	—	11937
Майкопскій	19803	—	—	—	40	—	—	19843
Темрюкскій	—	1367	—	2664	—	1669	588	6288
Итого	42906	5336	3867	2664	2110	1669	588	59140
Или въ %	72,6	9,0	6,5	4,5	3,5	2,9	1,0	100

Въ селеніяхъ, образованныхъ ими, проживаютъ также и иногородніе, что видно изъ приложенія № 5-й, въ которомъ приведены подробныя о нихъ свѣдѣнія.

Сельскіе обыватели русскаго племени, образовались въ области двоякимъ путемъ: а) оставшіеся на жительство отставные солдаты Кавказской арміи и б) переселенцы-охотники на основаніи положенія 1862 г. о заселеніи горной полосы области.

Первые — поселились, преимущественно, при штаб-квартирахъ полковъ, обстроились и занялись хозяйствомъ, на земляхъ отведенныхъ имъ войсковою администраціей, по соглашенію съ военнымъ начальствомъ. Однако эти земли не были закрѣплены за ними размежеваніемъ, слѣдствіемъ чего явились недоразумѣнія между ними и казачьими станицами, пожелавшими воспользоваться ихъ землями, освобожденными отъ лѣсныхъ зарослей. Войсковое начальство распорядилось о переводѣ этихъ поселенцевъ на земли ушедшихъ въ Турцію черкесъ. Такимъ образомъ, проживъ 20—25 лѣтъ на одномъ мѣстѣ, обстроившись и заведя свое хозяйство, имъ пришлось все бросать, продавать за безцѣнокъ и переселяться съ большого надѣла на малый. Развалины сел. Шедока насильственное выселеніе изъ слоб. Прочноокопской и бѣдность новыхъ селеній. (Унароковское Беноковское и др.) показываютъ, что казаки не очень гуманно поступили съ своими бывшими соратниками, долго служившими опорой и защитой ихъ станицъ отъ нападений горцевъ.

Охотники — переселенцы для заселенія предгорій западной части Кавказскаго хребта были вызваны изъ казаковъ и государственныхъ крестьянъ. Для нихъ также временно отведены земли, но не отмежованы формальнымъ порядкомъ, что влечетъ за собой много недоразумѣній.

Нѣмцы.

Слѣдующая по численности группа сельскихъ обывателей *нѣмцы*. Въ Баталпашинскомъ отдѣлѣ они живутъ въ селеніяхъ *Великокняжескомъ* и *Александродарѣ* и принадлежатъ къ сектѣ менонитовъ, основан-

ной Менонъ-Зенономъ, *) умершимъ въ 1561 году т. е. современникомъ Лютера. Въ настоящее время въ селеніяхъ проживаютъ менониты трехъ различныхъ сектъ. *Старо-менониты* отличаются строгостью жизни, крещеніе признаютъ только надъ взрослыми и притомъ только въ день Пятидесятницы. Послѣ крещенія у нихъ совершается обрядъ причащенія, для чего подается кусокъ хлѣба и бокалъ вина, послѣ чего слѣдуетъ омовеніе ногъ. Не крестившимся запрещается вступленіе въ бракъ.

Ново-менониты допускаютъ обрядъ крещенія во всякое время года, но непременно въ рѣкѣ; не крестившимся не запрещаютъ вступать въ бракъ, но зато строго запрещается куренье табака и употребленія спиртныхъ напитковъ.

Иерусалимскіе друзья—секта основанная въ недавнее время Гофманомъ,—замѣняютъ крещеніе благословеніемъ дѣтей, черезъ возложеніе рукъ священниковъ, а причащеніе совершаютъ подобно Тайной Вечери, т. е. за общимъ столомъ.

Всѣ менониты сходятся въ недопущеніи сложныхъ религіозныхъ обрядовъ и церемоній и въ запрещеніи употреблять оружіе противъ людей. Они избавлены отъ исполненія воинской повинности.

Первоначально менониты получили въ надѣлъ по 65 десят. на семью; они очень трудолюбивы **) и отличаются зажиточностью. Урожай у нихъ бываетъ самъ-двѣнадцатъ, кромѣ того у нихъ развито плодоводство и огородничество. Въ селеніяхъ имѣются аптеки, садовыя заведенія, склады земледѣльческихъ машинъ и проч.

*) Сборн. матер. для опис. мѣстн. и племенъ Кавказа, вып. V, стр. 227

**) Кто переработаетъ, не имѣетъ права ѣсть, говорятъ менониты.

Оба селенія образуютъ одну волость, управляемую оберъ-шульцемъ; въ каждомъ селеніи есть управитель-шульць, который распредѣляетъ отбываніе разныхъ повинностей. Должности шульцевъ выборныя.

Въ Ейскомъ отдѣлѣ нѣмцы живутъ въ селеніяхъ *Александровскомъ* и *Воронцовскомъ*. Первое основано въ 1860 г., а второе — въ 1852 г. съ цѣлью снабжать городъ Ейскъ хорошими припасами и своимъ примѣромъ пріохотить казаковъ къ улучшенію ихъ хозяйства. Они получили надѣлъ по 30 десят. на семью, но не принесли ожидаемыхъ отъ нихъ выгодъ для края.*)

Въ Кавказскомъ и Темрюкскомъ отдѣлахъ нѣмцы поселились на купленныхъ ими у частныхъ владѣльцевъ земляхъ, образовавъ селенія: *Семеновское*, *Валтовское*, *Леоновское*, *Шереметевское* и *Джигинское*. Они занимаются преимущественно хлѣбопашествомъ, а въ Кавказскомъ отдѣлѣ, кромѣ того, овцеводствомъ и коневодствомъ.

Армяне. Армяне живутъ въ сел. Армавиръ и являются выходцами изъ Крыма, переселившимися въ область нѣсколько сотъ лѣтъ тому назадъ. Живя среди черкесъ они усвоили ихъ языкъ и многіе обычаи. Только въ недавнее время они стали учиться армянскому языку. Ихъ дѣти въ школахъ изучаютъ армянскій языкъ ранѣ Закона Божія, чтобы понимать молитвы. Армавирскіе армяне захватили въ свои руки почти всю оптовую торговлю области, занимаются хлѣбными операціями и коневодствомъ въ большомъ размѣрѣ.

Въ послѣднее время бѣжавшіе изъ Турціи армяне нашли себѣ пріютъ въ Губанской области. Они селятся небольшими поселками въ 2—3 двора, въ вер-

*) Черный. Ейскій уѣздъ, стр. 315.

ховьяхъ рѣкъ Пшехи и Псекупса, на войсковыхъ земляхъ. Этотъ элементъ здѣсь совершенно нежелателенъ, такъ какъ пользы для края отъ нихъ ждать нельзя.

Греки, эсты, румыны и чехи живутъ въ небольшомъ числѣ отдѣльными селеніями, свѣдѣнія о которыхъ помѣщены въ приложеніи № 5-й. Остальныхъ народности.

И н о г о р о д н і е ж и т е л и .

Иногородніе жители въ Кубанскую область стали прибывать одновременно съ ея заселеніемъ. Притокъ иногороднихъ вообще былъ незначителенъ, что обуславливалось тревожными условіями жизни въ эпоху войны съ горцами и существованіемъ крѣпостнаго права. Только отдѣльные смѣльчаки рисковали противозаконнымъ путемъ свергнуть съ себя крѣпостную зависимость и явиться на Кубань въ качествѣ бѣглаго. Вслѣдствіе этого, иногороднихъ въ области было немного; число ихъ не превосходило 5—6 тыс. человѣкъ. Положеніе до 1868 г.

Послѣ изданія положенія о заселеніи предгорій западнаго Кавказа въ 1862 г., въ которомъ переселенцамъ было обѣщано право земельного владѣнія, число иногороднихъ въ области стало увеличиваться и къ 1868 году достигло 24 тыс. чел.

29 Апрѣля 1868 г. былъ изданъ законъ, разрешающій русскимъ подданнымъ пріобрѣтать дома и земли во всѣхъ казачьихъ войскахъ *на общемъ основаніи*, не испрашивая согласія ни войскового, ни станичнаго начальства. При этомъ земля подъ постройками въ станицахъ и городахъ, оставаясь собственностью войска, находится въ постоянномъ пользованіи пріобрѣтателя, съ котораго устанавливается сборъ посаженной платы и которому разрешается бесплатное пользованіе общественнымъ выгономъ для пастьбы скота. Законъ 1868 г.

Этотъ законъ, давая возможность владѣть усадебной осѣдлостью, привлекъ въ область массу переселенцевъ. Черезъ пять лѣтъ послѣ изданія закона, т. е. 1873 году, иногороднихъ въ области числилось уже болѣе 250 тыс. человекъ, т. е. численность ихъ увеличилась въ 10 разъ.

Дальнѣйшій ростъ иногородняго населенія области виденъ изъ слѣдующей таблицы:

Г о д ы.	въ % для всего населенія области.		въ % для населенія станицъ.	
	Казаконъ	Иногород.	Казаконъ.	Иногород.
1874	60	14	81	19
1882	55	25	68	32
1894	43	37	54	45
1898	43	42	57	43

Изъ этой таблицы видно, что число иногородняго пришлаго населенія въ настоящее время почти сравнялось съ числомъ казачьяго населенія.

Вліяніе иногороднихъ.

Сорокъ лѣтъ тому назадъ главное занятіе жителей области было скотоводство; хлѣбонашество было занятіемъ второстепеннымъ и хлѣба не хватало для продовольствія мѣстнаго населенія, почему онъ въ значительномъ количествѣ привозился изъ сосѣднихъ областей*).

Казакъ пахалъ землю плугомъ древнѣйшаго устройства, запрягая въ него 5 — 6 паръ воловъ. На подпятаый, такимъ образомъ, дернъ высѣвались сѣмена и заволакивались бороной. На слѣдующій годъ посѣвъ производился по старому жнивью, послѣ чего пашня разрыхлялась ролонъ. Такъ продолжалось пока истощенная земля пачинала производить лишь одинъ бурьянъ.**)

*) Понка. Черноморцы въ ихъ гражданскомъ и военномъ быту, стр. 74.

***) Памяти. книжка Куб. обл. 1876 г., стр. 29—30.

Жатва производилась серпомъ, а молотба — возами, волами, лошадьми или катками.

Съ приливомъ иногороднихъ все стало измѣняться. Скотоводство уступило мѣсто земледѣлію и площадь посѣвовъ увеличилась въ нѣсколько разъ; область сдѣлалась житницей и изъ нея начали вывозить хлѣбъ милльонами пудовъ. вмѣстѣ съ этимъ способъ обработки полей сталъ значительно лучше, появились желѣзные плуги, вѣялки, молотилки, а цѣнность земли увеличилась почти въ 10 разъ *).

Вмѣстѣ съ подъемомъ сельскаго хозяйства развились связанные съ нимъ промыслы, а иные возникли вновь (винокурение, табаководство, мукомольное дѣло и др.) Торговые обороты въ области достигли 56 мил. руб. и почти весь этотъ оборотъ сдѣланъ иногородними **).

Въ то же время значительно увеличилась доходность войсковыхъ арендныхъ земель и лѣсовъ, а равно, и количество станичныхъ капиталовъ.

Эти послѣдніе въ 1875 г. едва превосходили 130 тыс. руб., а въ настоящее время ихъ свыше 3½ мил. руб. Увеличение станичныхъ доходовъ дало возможность учредить школы, построить церкви и проч.

Одновременно съ этимъ домашняя обстановка казака утратила свой первобытный характеръ: глиняные полы въ хатахъ замѣнились деревянными, дома стали больше и свѣтлѣе, крыши изъ камышевыхъ и соломенныхъ превращаются въ желѣзныя, земляной саманъ для печей замѣнился кирпичемъ и проч. ***).

Вообще можно сказать, что иногородніе внесли въ

*) Куб. Сборн. т. VI стр. 97.

**) Отч. Нач. Куб. обл. за 1898 г. стр. 112.

***) Куб. Сборн. т. VI стр. 95—96.

Кубанскую область духъ предприимчивости, любовь къ труду и будучи, болѣе знающими и культурными, чѣмъ казаки, вызвали въ нихъ соревнованіе.

Безъ иногороднихъ область не могла бы занять столь виднаго мѣста среди земледѣльческихъ раіоновъ нашего отечества.

Вражда ка-
заковъ къ
иногород-
нимъ.

Какъ-же отнеслось казачество къ иногороднимъ, внесшимъ въ область довольство и зажиточность?

Сначала казаки принимали иногороднихъ весьма охотно, но когда они на ихъ глазахъ стали богатѣть, когда явились на Кубань кулаки, желавшіе захватить экономическое благосостояніе въ свои руки, когда число рабочихъ рукъ стало достаточнымъ—тогда казаки стали выживать и притѣснять ихъ всякими способами.

Создалась теорія о вредѣ иногороднихъ въ области: а) они-де стѣсняютъ казачье населеніе въ пользованіи землей, что можетъ лишить ихъ возможности быть боевой охранительной силой государства и б) подъ вліяніемъ иногороднихъ ослабѣваютъ древніе обычаи, падаетъ нравственность, исчезаетъ уваженіе къ старшимъ, словомъ ослабляется «казацкій духъ», стяжавшій себѣ громкую славу и милости монарховъ *).

Какъ ни одностороненъ этотъ взглядъ, однако онъ получилъ одобреніе свыше. Односторонность перваго положенія вытекаетъ изъ того, что земля остается казачьей, а иногородніе являются на ней арендаторами или рабочими. Поэтому—чѣмъ больше будетъ иногороднихъ, тѣмъ больше предложеніе рабочихъ рукъ, а слѣдовательно, тѣмъ дешевле трудъ и больше спросъ на продукты земли, т. е. казакъ только выигрываетъ въ матеріальномъ отношеніи.

*) Куб. Сборн. VI стр. 106.

Что касается вырожденія «казацкаго духа», то главная причина здѣсь не приливъ иногороднихъ, а отсутствіе войнъ, стремленіе казака не въ бой, а на борьбу съ природой для завоеванія себѣ лучшаго экономическаго положенія. Естественно, что казакъ свои военные взгляды, замѣняетъ мирными; это случилось бы и безъ иногороднихъ.

Однако подобная теорія проникла и въ низшую казачью среду и вызвала обостреніе отношеній двухъ почти равныхъ частей населенія: казачьяго полноправнаго и иногородняго почти безправнаго. Казакъ иногороднихъ называетъ разными обидными кличками (бисова душа, чига остропузая, гамзелъ), послѣдніе отвѣчаютъ тѣмъ же (куркуль, каплунъ, пугачъ). Станичная администрація всѣ натуральныя повинности (подводную, постоянную и др.) возлагаетъ исключительно на иногороднихъ, а въ случаѣ отказа ихъ отъ внѣ-очередной работы налагаетъ арестъ и штрафъ. Посаженную плату за усадьбы съ иногороднихъ, достигшую всюду до 5 коп. съ квадр. сажени (т. е. 120 р. съ десятины) стали взыскивать очень усердно, продавая съ публичнаго торга все хозяйство и даже усадьбы. Надо замѣтить, что нерѣдко бывали случаи, когда внесенная посаженная плата поступала въ карманъ станичныхъ властей, а въ книгу записывалась недоимка, которую черезъ нѣсколько лѣтъ взыскивали съ неповиннаго человека *). Дѣло необходимо безъ споровъ, препирательствъ, а иногда доходило до драки.

На помощь казакамъ явилась новая административная мѣра. 14-го мая 1883 года, было испрошено Высочайшее повелѣніе, которымъ законъ 1868 года ис-

*) Куб. Сб. рн. т. VI стр. 121.

правлялся въ томъ смыслѣ, что осѣдлость въ области пріобрѣтается *не на общемъ основаніи, а только при согласіи станичнаго общества*. Сенатъ, на основаніи 73 ст. основныхъ Государственныхъ законовъ, отклонилъ распубликованіе этого измѣненія до полученія Высочайше утвержденнаго мнѣнія Государственнаго Совѣта *). Но тѣмъ не менѣе это измѣненіе закона было оглашено административнымъ путемъ и принято казачьими властями къ руководству.

Въ настоящее время положеніе иногороднихъ слѣдующее: 1) они не имѣютъ права возводить новыя постройки на усадебныхъ мѣстахъ безъ согласія станичныхъ властей; 2) они не могутъ ремонтировать существующихъ построекъ безъ согласія станичныхъ властей; 3) не имѣютъ права застраивать усадебныя мѣста освобожденные отъ построекъ пожаромъ; 4) общественнымъ выгономъ могутъ пользоваться въ ограниченныхъ размѣрахъ и часто за значительную плату.

Словомъ со стороны казачества все направлено къ выживанію иногороднихъ изъ станицъ.

Изъ сказаннаго слѣдуетъ, что общественно-юридическое положеніе иногороднихъ, числомъ болѣе 778 тыс. чел., требуетъ законодательнаго пересмотра существующихъ положеній и исправленія ихъ въ смыслѣ дарованія имъ общественнаго самоуправленія внѣ произвола казачьихъ властей низшихъ административныхъ единицъ.

Въ официальномъ отчетѣ сказано, что пришлое населеніе области, большею частью изъ южныхъ русскихъ губерній, не смотря на всѣ неблагоприятныя условія его быта, безусловно способствовало экономи-

*) Журналъ Минист. Юст. 1896 XII, стр. 266.

ческому развитію края, особенно въ отношеніи земледѣлія. Но это пришлое населеніе не связано съ областью ни правами, ни обязанностями, живетъ не устроено, несетъ значительные налоги какъ здѣсь, такъ и по мѣсту родины. Правильное устройство жизни иногороднихъ является вопросомъ давно назрѣвшимъ, о чемъ было сдѣлано соотвѣтствующее представленіе еще въ 1893 г. *)



*) Отч. Нач. Куб. обл. за 1895 г. стр. 15 и 16.

ХІ.

Дѣятельность населенія.

Земледѣліе. Главнымъ занятіемъ жителей Кубанской области является земледѣліе. Въ степныхъ станицахъ до 80% общинныхъ и частныхъ земель находятся подъ посѣвами. Площадь запашекъ въ настоящее время достигаетъ 2½ мил. десятинъ *) и увеличивается ежегодно.

Способъ обработки полей различенъ въ разныхъ частяхъ области. Въ сѣверо-западной части (въ Черноморіи) пашутъ наволокомъ, т. е. распахиваютъ землю плугомъ подъ первый посѣвъ, а на слѣдующіе годы землю слегка разрыхляютъ раломъ и только боронятъ посѣянное зерно. При такой первобытной обработкѣ въ пашнѣ остаются сорныя травы и зародыши вредныхъ насѣкомыхъ. Черезъ 7—8 лѣтъ пашня на 2—3 года пускается въ перелогъ (выгонъ):

Въ восточной части области (Старая и Новая линія) землю пашутъ передъ каждымъ посѣвомъ и въ перелогъ пускаютъ на 3-й годъ, а въ нѣкоторыхъ станицахъ на 4-й или 5-й.

Въ лѣсистой части области подъ пашни приходится корчевать остатки лѣса, т. е. затрачивать большой трудъ, почему земледѣліе здѣсь развивается слабо и часто своего хлѣба не хватаетъ для мѣстной потребности.

*) Сборн. мат. для опис. мѣст. и плем. Кавк. вып. XXIII, стр. 262

Въ Кубанской области сѣютъ преимущественно пшеницу, которая составляетъ болѣе 60% всѣхъ хлѣбовъ. Количество озимой пшеницы въ четверо превосходитъ количество яровой, при урожаѣ самъ-пять самъ-шесть. Остальные хлѣба, по количеству, располагаются въ такомъ порядкѣ: ячмень (болѣе 14%), картофель (около 8%), рожь и овесъ (болѣе 5%).

Изъ горскихъ племенъ земледѣліе распространено у карачаевцевъ. Они тщательно обрабатываютъ и удобряютъ пашни, устраиваютъ искусственное орошеніе полей. Они сѣютъ преимущественно ячмень и рожь.

Остальные горскіе племена земледѣліемъ занимаются мало, сѣютъ преимущественно просу, кукурузу и немного пшеницы. Большая часть горскихъ земель находится въ арендѣ у русскихъ поселенцевъ.

Изъ приложенія 7-го видно, что въ области получается значительный избытокъ хлѣба, который при болѣе тщательной обработкѣ можетъ быть увеличенъ въ 2 раза. Въ періодъ уборки всегда ощущается недостатокъ въ рабочихъ рукахъ, почему въ послѣднее время число разнаго рода земледѣльческихъ машинъ быстро увеличилось.

Коневодство, какъ промыселъ, распространено среди горцевъ, особенно у кабардинцевъ и карачаевцевъ и ведется табуинымъ способомъ. Среди казаковъ только въ Ейскомъ и Кавказскомъ отдѣлахъ сохранились немногіе косяки. Нѣмцы Кавказскаго отдѣла и армавирскіе армяне въ послѣднее время открыли конскіе заводы на правильныхъ началахъ и достигли хорошихъ результатовъ. Александро-Афонскій Зеленчукскій мо-

Коневод-
ство.

настырь имѣетъ заводъ рабочихъ и упряжныхъ лошадей и начинаетъ небольшими партіями продавать ихъ въ ближайшихъ станицахъ.

Всего въ области имѣется болѣе 566 $\frac{1}{2}$ тыс. лошадей, т. е. на 100 жител. приходится 29 лошадей. Наименьшее, относительно, число лошадей имѣется у казачьяго населенія и наибольшее — у горцевъ. У послѣднихъ на 100 жителей приходится 75—80 лошадей. Подробныя свѣдѣнія о числѣ лошадей показаны въ приложеніи № 6-й.

Скотоводство.

Скотоводство, какъ промыселъ, въ области почти не существуетъ. Разводится преимущественно простой рабочей скотъ. Всего въ области находится болѣе 1 $\frac{1}{2}$ м. головъ рогатаго скота (на 100 жителей 79 штукъ). Почти $\frac{1}{3}$ этого числа рабочіе волы, а остальные $\frac{2}{3}$ представляютъ гулевой скотъ.

Михайловскій монастырь развелъ у себя швейцарскую молочную породу скота и устроилъ сыроваренный заводъ, сбывая продукты въ Майкопъ и ближайшія станицы. Другой сыроваренный заводъ находится въ сел. Великокняжескомъ и сбываетъ свои продукты въ Англию. Значительное количество скота вывозится изъ области въ Центральную Россію для убоя.

Относительно большее количество скота разводится хуторскими жителями и горцами. У первыхъ на 100 жителей доходить до 142 головъ, а у послѣднихъ до 244. Болѣе подробныя свѣдѣнія помѣщены въ приложеніи № 6-й.

Овцеводство.

Всего въ области насчитывается болѣе 3 $\frac{1}{2}$ мил. овецъ, такъ что на 100 жителей приходится болѣе 181 головы. Особенно развито овцеводство къ верхне-

му и среднему теченію Кубани. Центрами овцеводства являются станицы Отрадная, Казанская, селенія Козьминское и Ванновское, а также имѣніе Хуторокъ, близъ сел. Кубанскаго. Здѣсь разводятъ въ значительномъ количествѣ тонкорунныхъ овецъ.

Горцы разводятъ овецъ для шерсти и мяса, но простыхъ породъ. У нихъ число овецъ на 100 жит. достигаетъ значительной цифры 200, у кабардинцевъ болѣе 400, а у карачаевцевъ до 1000 штукъ. Болѣе подробныя свѣдѣнія показаны въ приложеніи № 6-й.

Кубанская область періодически подвергалась чумнымъ эндеміямъ на животныхъ, что приносило большіе убытки жителямъ и вызывало расходы казны на борьбу съ заразой. Въ послѣднее время чума появлялась ежегодно, проникая въ область изъ Кутаисской губерніи, почему было рѣшено установить на границѣ карантинъ. Для этого вдоль границы расположили 10 постовъ (въ верховьяхъ рѣкъ: Улу-Камъ, Учъ-Куланъ, Куначкиръ, Марухъ, Пышышъ, Аркизъ, Андзинъ-Ба-Иста, Лабы, Черной и Бѣлой), которые расположены такъ, что ихъ нельзя миновать спустясь съ переваловъ Главнаго Кавказскаго хребта. На постахъ находятся стражники, которые задерживаютъ перегоняемый черезъ перевалы скотъ и подвергаютъ его карантину подъ наблюденіемъ 6 ветеринарныхъ врачей. Пограничный карантинъ учрежденъ въ 1898 году и съ тѣхъ поръ чумныя эндеміи въ области прекратились совершенно. Первое время жители относились враждебно къ нововведенію, но очень скоро сознали пользу ветеринарнаго карантина и при случаѣ оказываютъ содѣйствіе стражникамъ. Дѣятельность постовъ начнется съ конца Апрѣля и продолжается до половины

Октября. Въ остальное время года перевалы засыпаются снѣгомъ и всякое движеніе по нимъ прекращается.

Рыболов-
ство.

Рыболовство составляетъ привелегію казачьяго населенія. Только казакъ имѣетъ право ловить рыбу и устраивать заводы. Однако на практикѣ оказывается, что большая часть промысловъ принадлежитъ иногороднимъ подъ фирмами казаковъ. Морское побережье отъ устья р. Еи до Бугазскаго гирла раздѣлено на 6 рыболовныхъ участковъ, которыми завѣдываютъ участковые начальники, подчиненные смотрителю рыбныхъ промысловъ. При нихъ состоитъ небольшой штатъ казаковъ для надзора за исполненіемъ установленныхъ правилъ, но они физически не могутъ справиться съ возложенными на нихъ обязанностями.

Всего въ области насчитывается рыбныхъ заводовъ: а) постоянныхъ — 204 волокушныхъ (цеводныхъ) и 7 кефальныхъ (сѣтныхъ) и б) временныхъ — 55 волокушныхъ, 95 — вентерныхъ (крючныхъ) и 572 сѣтныхъ. Въ дополненіе къ нимъ существуетъ 29 рыбо-сѣтныхъ завода, гдѣ приговляютъ икру, балыки и проч. Эти послѣднія заведенія почти все принадлежатъ иногороднимъ.

Официальный отчетъ признаетъ упадокъ рыболовнаго промысла по слѣдующимъ причинамъ: 1) хищнической способъ ловли рыбы, особенно въ окрестностяхъ Темрюка, 2) обмеленіе гирлъ и засореніе ериковъ и 3) неудовлетворительность надзора за рыбопромышленниками. Необходимыя дополненія и измѣненія къ правиламъ рыболовства были выработаны комиссіей еще въ 1889 г. и представлены на утвержденіе въ Главное Казачье управленіе *).

*) Отч. Нач. Куб. обл. за 1898 г., стр. 92.

Кубанскому войску принадлежатъ лѣса какъ на равнинѣ такъ и въ предгоріяхъ. Эксплоатируются ^{Лѣсной промыселъ} только послѣдніе. Часть лѣсовъ отмежевана станицамъ и хищнически вырубается казаками; селенія-же лѣсной полосы (Хамышки, Темнолѣсское, Садовое, Шабановское и друг.) не имѣютъ отмежеванныхъ лѣсныхъ участковъ и земель и рубятъ лѣсъ по указаніямъ лѣсничаго за извѣстную годовую плату.

Эксплоатація лѣсныхъ богатствъ затрудняется отсутствіемъ путей сообщенія. Въ настоящее время здѣсь существуютъ слѣдующія дороги: 1) черезъ Шешскую лѣсную дачу проходитъ недавно исправленная и мѣстами шоссированная дорога къ Шабановскому перевалу и далѣе къ порту Джубга; 2) черезъ Псекупскую лѣсную дачу разработанной дороги нѣтъ, но существуетъ плохо разработанный мѣстными жителями (крестьянами) колесный путь отъ сел. Садового къ сел. Елизаветопольскому; онъ выходитъ на шоссе Майкопъ-Туапсе; 3) Черезъ Шехскую лѣсную дачу проходитъ вьючная тропа до урочища Туба, но она для возки лѣса не приспособлена; 4) Химышковскія и Мезмайскія лѣсныя дачи прорѣзаны плохими дорогами, по которымъ возможно возить лѣсъ на передкахъ; эти дороги ведутъ къ колесной дорогѣ, черезъ Даховскую, къ гор. Майкопу.

Р. Лабенокъ; Лаба, Б.-Зеленчукъ, Марухъ, Аксгутъ и Теберда въ настоящее время приспособлены къ сплаву бревенъ въ теченіи весеннихъ и лѣтнихъ мѣсяцевъ.

Возобновленіе вырубленныхъ лѣсныхъ участковъ происходитъ естественнымъ образомъ. Въ послѣдніе годы въ Красномъ лѣсѣ стали примѣнять посадку

дуба и ясени изъ особыхъ питомниковъ. Наибольшіе лѣсопильные заводы находятся въ станицахъ Баталпаинской и Псебайской *).

Сѣверная часть области получаетъ лѣсной матеріаль преимущественно черезъ Ростовъ, изъ лѣсныхъ приволжскихъ губерній.

Табакководство.

Лучшими мѣстами для табачныхъ плантацій являются южныя части Темрюкского и Екатеринодарскаго отдѣловъ и отчасти Майкопскій отдѣлъ къ западу отъ р. Фарсъ, хотя табакководствомъ занимаются и въ остальныхъ отдѣлахъ области. Всего табачныя плантаціи занимаютъ 12—13 тыс. десятинъ земли; десятина даетъ ежегодно отъ 40—90 пудовъ табаку; сборъ производится обыкновенно въ августѣ.

Табачная разсада высаживается на плантаціи въ началѣ мая и если нѣтъ дождей, обильно поливается водою, 2 раза ежедневно, въ продолженіи 15 дней. Черезъ 2—3 недѣли появляется цвѣтъ, который тщательно срывается и оставляется только для сѣмянъ. Въ августѣ на листьяхъ табака начинается появленіе бугровъ и небольшихъ пятенъ, что служитъ признакомъ вызрѣванія листа. Все время табачныя плантаціи очищаются отъ сорныхъ травъ. Послѣ срыванія табачные листья нанизываются на шнуры и развѣшиваются для просушки, въ особо устроенныхъ навѣсахъ. Когда листья высохнутъ и примутъ табачный цвѣтъ, ихъ сортируютъ по качеству и вяжутъ въ папушки. Это производится обыкновенно въ октябрѣ. Затѣмъ папушки связываются въ тюки и выдерживаются до слѣдующаго лѣта, въ сухомъ мѣстѣ, послѣ чего пресуются и поступаютъ въ продажу. Десятина даетъ 1200—2000

*) Сборн. мат. для опис. мѣстн. и плем. Кавк., вып. VIII, стр. 327.

руб, валового сбора. Всего изъ области вывозится болѣе 180 тыс. пуд. табаку на сумму свыше 2½ мил. рублей. Хорошая заработная плата и легкій трудъ, доступный даже для подростковъ, привлекаетъ на плантаціи массы рабочихъ, преимущественно женщинъ и малолѣтковъ. Владѣльцы плантацій, большею частью греки, преслѣдуя личныя выгоды, торгуютъ спиртными напитками, сластями и проч и для большого сбыта своихъ приманокъ устраиваютъ по ночамъ оргіи, поощряя разнуздаанность. Работа на плантаціяхъ вообще значительно способствуетъ порчѣ нравовъ среди ближайшаго населенія.*)

Изъ остальныхъ промысловъ наиболѣе развиты пчеловодство (въ годъ добывается 46 тыс. пуд. меду и 3½ тыс. пуд. воску на сумму 280 т. руб) и винодѣліе (добывается въ годъ до 150 тыс. ведеръ вина на сумму 211 тыс. руб.). Что касается садоводства, огородничества и плодоводства то они находятся въ зачаточномъ состояніи, хотя и имѣются все необходимыя условія для ихъ развитія.

Кустарное производство въ области развито весьма слабо. Почти все виды промысловъ находятся въ рукахъ инородныхъ.***) Кузнецы, слесаря, кожевники, шерстобиты, сапожники, бондари, колесники — находятся въ каждой станицѣ и работаютъ только для мѣстнаго потребленія. Лишь немногіе продаютъ свои издѣлія небольшими партіями на ярмаркахъ.

Фабричная и заводская промышленность области развивается съ каждымъ годомъ, при чемъ она постепенно переходитъ въ руки инородныхъ. Объ отчета

*) Куб. сборн. т. II, статья 7-я, стр. 10.

**) Сборн. мат. для опис. плем. и мѣстн. Кавк., вып. VIII, стр. 387.

Начальника Кубанской области за 1892 г. видно, что 3580 разного рода промышленныхъ заведеній съ оборотомъ свыше 1½ мил. рублей принадлежали казакамъ и только 3190 заведеній, но съ оборотомъ около 2¼ мил. руб. — принадлежали иногороднимъ. Изъ такого же отчета за 1895 г. можно усмотрѣть, что казакамъ принадлежать уже 3250 промышленныхъ заведеній съ оборотомъ въ 1½ мил. руб., что составляло 38% всѣхъ промышленныхъ заведеній и 14% всего годового оборота въ области. Другими словами промышленность у казаковъ падаетъ, и перевѣсъ, въ этомъ отношеніи не переходитъ къ иногороднимъ. Отчеты за послѣдующіе годы уже не раздѣляютъ промышленныхъ заведеній: на принадлежащія казакамъ и иногороднимъ, въ виду значительнаго уменьшенія % первыхъ.

Всего въ области въ настоящее время болѣе 8 тыс заведеній съ оборотомъ свыше 13 мил. рублей. Изъ нихъ наибольшіе по количеству оборотовъ: паровыя мельницы (216) и маслобойни (610), произведенія которыхъ вывозятся за предѣлы области.

Облѣсеніе степей.

Въ виду отсутствія и дороговизны лѣса въ сѣверной части области, войсковое начальство предложило станичнымъ обществамъ разведеніе искусственныхъ лѣсовъ, на общественной землѣ для дровяного довольствія, и для укрѣпленія овраговъ. Но опытные лѣсничіе къ этому дѣлу не привлечены, а все ведется по разумѣнію станичныхъ атамановъ и ихъ ближайшихъ помощниковъ. Для означенной цѣли при лѣсныхъ дачахъ: Красный лѣсъ, Екатеринодарскій Кругликъ, Державная дача — войскомъ устроены питомники. Изъ нихъ въ 1897 г. было выпущено въ станицы около 35 тыс. молодыхъ деревь дуба и ясеня.

Первые опыты насаждений были довольно удачны и къ концу 1898 г. въ 70 станицахъ было засажено 330 десятинъ общественной земли и болѣе 270 десят. земли частныхъ владѣльцевъ.*)

Здѣсь же можно будетъ упомянуть о примѣненіи насаждений въ борьбѣ съ подвижными песками. Эти пески составляли бѣдствія для Таманской станицы, такъ какъ засыпали дома, пока не были засажены деревьями и частью виноградниками.**)

Р. Кубань затопляющая при разливахъ значитель- Огражденіе
ныя пространства земли и многія селенія, приноситъ р. Кубани.
прибрежнымъ жителямъ не малый вредъ. Экспедиція генерала Шилинскаго, излѣдовавъ теченіе рѣки, составила проектъ работъ, для регулированія теченія Кубани, стоимостью около 50 тыс. руб. Войсковое начальство еще въ 1893 г. истрачивало ассигнованіе этой суммы изъ экономическихъ войсковыхъ капиталовъ, предполагая раздѣлить ее между войскомъ и заинтересованными селеніями, но это ходатайство до сихъ поръ не удовлетворено.***)

Между тѣмъ необходимость огражденія отъ наводненій вынудили прибрежныя станицы и селенія устроить охранительные валы вдоль берега за свой счетъ, причемъ одна Марьянская станица истратила на этотъ предметъ болѣе 10 тыс. руб.

Огражденіе Краснаго лѣса войско призвело за свой счетъ, на протяженіи 8 верстъ, связавъ свои работы съ сосѣдными. Въ настоящее время охранительные валы, устроенные жителями, тянутся: а) по лѣвому берегу Кубани отъ устья р. Афиса до станицы Троицкой,

*) Отч. Нач. Кубанск. обл. за 1898 г., стр. 28.

***) Сбор. матер. для опис. мѣстн. и плем. Кавказ., вып. XXIII, стр. 181.

***) Отч. Нач. Кубанск. области за 1895 г., стр. 30—31.

б) по правому берегу Кубани и р. Протоки, отъ станицы Марьянской до станицы Полтавской и в) по лѣв. берегу р. Протоки до ст. Петровской. *)

Однако всѣ эти сооруженія недостаточно высоки и прочны и сильный разливъ можетъ ихъ размьтъ и снести. Для обезпеченія цѣлости охранительныхъ валовъ слѣдовало бы разчистить начало Ангелинскаго срика для отвода излишковъ воды, чѣмъ высота разливовъ была-бы нѣсколько уменьшена. Болѣе лучшее средство къ ослабленію разливовъ—это устройство тунеля-канала изъ Кубани къ верховьямъ р. Челбаса, у ст. Темизбекской.



*) Отч. Кубанской области за 1896 г., стр. 29.

ХІІ.

Пути сообщенія.

Пути сообщенія въ Кубанской области составляютъ ея большое мѣсто. Большинство изъ нихъ проложены жителями и ими же ремонтируются. Грунтъ дорогъ ^{Состояніе грунтовыхъ дорогъ.} большею частью черноземъ; лѣтомъ онъ превращается въ слой пыли, до 2 дюймовъ толщиной, а зимою образуетъ грязь до 2—3 четвертей аршина глубины. Наиболѣе грязныя дороги въ сѣверной части области, особенно при переѣздахъ балокъ, дно которыхъ бываетъ болотисто. Во многихъ мѣстахъ балки носятъ названіе „вырви хвиецъ,“ „загуби чоботъ,“ „топкая“ и др. которыя указываютъ на ихъ качество.

Гати, называемыя здѣсь греблями, и моеты большею частью примитивнаго устройства. Для устройства гатей употребляется земля, иногда огражденная съ боковъ плетнями или досками. При осѣданіи гати, она выравнивается камышомъ, хворостомъ, а чаще навозомъ. Зимою гать представляетъ самое грязное мѣсто покры, тое въдобавокъ глубокими выбоинами. Къ Сѣверу отъ станицы Варениковокой на протяженіи до 2-хъ верстъ устроена гать изъ камня. Здѣсь обломки камней до $\frac{1}{2}$ арш. въ діаметрѣ наложены безъ всякой еиетемы и хотя повозки не тонутъ въ болотѣ, но зато весьма часто колеса разбиваются при ударѣ объ острые углы камней. Гать между г. Темрюкомъ и хуторомъ Голубицкимъ, недавней постройкы, проложена по лиману и плавнямъ; грунтъ полотна на ней состоитъ изъ утрам-

бованнаго песка съ примѣсью глины и отличается сравнительно крѣпостью. Безспорно это лучшая гать въ области.

Мосты черезъ балки и небольшія рѣчки почти все стары и наполовину сгнили. Проѣздъ черезъ нихъ поддерживается небольшимъ ремонтомъ деревянныхъ частей и обильнымъ высыпаніемъ навоза. Мосты черезъ большія рѣчки довольно прочны, но береговые устои часто не выдерживаютъ сильнаго напора водъ и разрушаются. Въѣзды на мостъ представляетъ болшею частью гать изъ навоза и камыша.

Лѣтомъ бываетъ возможно миновать плохую гать или мостъ, но зимою и весною ими приходится пользоваться. Надо видѣть поломанные возы, искалѣченныхъ лошадей или воловъ, чтобы составить себѣ понятіе о Кубанской грязи.

Въ грязную пору по улицамъ станицъ проѣхать положительно невозможно, даже въ областномъ городѣ Екатеринодарѣ, по причинѣ грязи, на немощенныхъ улицахъ прекращается экипажное движеніе на 1—2 мѣсяца. А сколько убытковъ терпитъ населеніе отъ плохого состоянія путей? Если сосчитать поломанные возы, порванную сбрую, и искалеченныхъ животныхъ, то полученной суммы достало-бы на проведеніе многихъ шоссированныхъ дорогъ.

Въ южной лѣсной части области дороги менѣе грязны, но затруднительны для движенія по небрежности ихъ содержанія. Черезъ ручьи и топкія мѣста проложены скверные мосты, несмотря на то, что матеріалъ находится подъ руками. На полотнѣ дороги встрѣчаются пни, о которые нерѣдко ломаются оси, а надъ дорогой висятъ мелкія и крупныя вѣтви, за дѣвующія лошадь, дугу и сѣдоковъ.

Дороги въ Кубанской области проложены почти между всѣми сосѣдними населенными пунктами, за исключеніемъ горной полосы. Лучшія дороги въ области находятся въ Баталпашинскомъ отдѣлѣ. Наибольшее военное и торговое значеніе принадлежитъ желѣзнымъ дорогамъ.

Черезъ Кубанскую область отъ ст. Куцевской до ст. Барсуки проходитъ линія изъ Ростова во Владикавказъ. Отъ нея у ст. Тихорѣцкой отходятъ значительныя вѣтви: 1) къ Новороссійску и 2) къ Царицыну. Желѣзныя
дороги.

Такимъ образомъ, черезъ Кубанскую область проходятъ грузы изъ центральной Россіи и Волги къ Черному морю, и въ Закавказьѣ, и обратно. Открытіе линіи Петровскъ—Владикавказъ привлекло грузы съ Каспійскаго моря, а увеличеніе нефтяной добычи въ Грозномъ увеличило ихъ настолько, что пришлось проложить рельсовый путь отъ ст. Кавказской до Екаринодара, а далѣе къ Новороссійску предположено проложить вторую колею.

Вѣтвь отъ ст. Кавказской къ гор. Ставрополю имѣетъ мѣстное значеніе, равно какъ и предположенная къ постройкѣ вѣтвь отъ ст. Куцевской къ городу Ейску.

Въ Кубанской области шоссейныхъ путей почти нѣтъ. Шоссе изъ станицы Невинномысской въ г. Ставрополь съ проведеніемъ желѣзнодорожной вѣтви утратило свое значеніе и находится въ плохомъ состояніи. Шоссейныя
дороги.

Въ хорошемъ состояніи находится шоссе изъ города Майкопа къ порту Туансе, идущее въ предѣлахъ области на протяженіи 102 верстъ до Гойтинскаго перевала. (Маршрутъ № 9).

Грунтовая
дороги.

Грунтовая дорога области можно раздѣлить на двѣ группы: почтовые и обыкновенныя. На первыхъ, устроены почтовые станціи, иногда и вдали отъ населенныхъ пунктовъ. Гати и мосты на нихъ содержатся въ болѣе исправномъ состояніи въ виду движенія почтъ и частаго проѣзда начальствующихъ лицъ. Вторая группа дорогъ содержится плохо, исключительно по печеніемъ станичнаго начальства, которое приступаетъ къ ремонту ихъ только послѣ неоднократныхъ предписаній.

Единственная почтовая дорога прорѣзываетъ область съ Сѣвера на Югъ, отъ Ейска, черезъ станицы, Уманскую, Брюховецкую и Усть-Лабинскую въ Майкопъ, (Маршрутъ № 6, 7 и 8), а далѣе по шоссе въ Туапсе. По этому пути совершается значительное движеніе только лѣтомъ. Зимой жители Ейска предпочитаютъ ѣхать моремъ, черезъ Ростовъ, нежели испытывать путешествіе по невылазной грязи. Къ Югу отъ станицы Усть-Лабинской дорога и лѣтомъ трудно-доступна, проходя 1½ — 2 версты по болотистому лѣсу на правомъ берегу Кубани. На всемъ протяженіи мосты находятся въ исправномъ состояніи, но гати требуютъ большаго вниманія, особенно гати, къ Югу отъ станицы Тенгинской, между Лабой и р. Уль.

Съ Запада на Востокъ Кубанская область прорѣзывается дорогой отъ станицы Таманской черезъ городъ Темрюкъ и станцію Андреевку; (Маршрутъ № 1) далѣе черезъ станцію Варениковскую, Крымскую, (Маршрутъ № 2 и 26) Холмскую, Сѣверскую, Ключевую, (Маршрутъ 5 и 30) Бжедуховскую гор. Майкопъ — станцію Лабинскую къ ссл. Армавирь. (Маршрутъ № 11).

До Крымской и отъ Майкопа дорога почтовая, а между Крымской и Майкопомъ — обыкновенная, исключая небольшого участка отъ Ново-Дмитріевской до Ключевой. Начиная отъ Крымской и до ст. Лабинской дорога идетъ по окончности сѣверныхъ скатовъ Кавказскихъ горъ, пересѣкаетъ рѣки и множество овраговъ и балокъ; эти послѣднія восточнѣе Майкопа болотисты, а потому трудно-проѣзжи.

Южнѣе этой дороги нѣтъ сплошнаго продольнаго пути идущаго параллельно хребтамъ горъ, что можетъ вліять на передвиженіе резервовъ въ случаѣ обороны горныхъ проходовъ.

Изъ остальныхъ дорогъ имѣютъ наибольшее значеніе: а) идущія отъ переваловъ черезъ Главный Кавказскій хребетъ и б) идущія отъ морского берега внутрь страны.

Болѣе подробныя свѣдѣнія о дорогахъ приведены въ приложеніи № 8.


Въ числѣ войсковыхъ суммъ имѣется особый дорожный капиталъ, увеличивающійся ежегодно и къ 1-му Января 1899 года достигшій солидной цифры болѣе 1 мил. руб. *) Этотъ капиталъ предназначенъ для улучшенія путей сообщенія, почему Кубанское областное правленіе еще въ 1896 году озаботилось составленіемъ смѣты и проекта работъ. Поэтому проекту назначено на ремонтъ существующихъ почтовыхъ дорогъ — 121 тыс. руб. и на проведеніе новыхъ — 404 тыс. руб. Кромѣ того проектъ ассигнуетъ на ремонтъ торгово-промышленныхъ дорогъ 733 тыс. руб. и на проведеніе новыхъ — 404 тыс. руб. Всего предположено расходовъ на 1 мил. 667 тысячъ руб.; кромѣ того исчислено, что на ремонтъ этихъ будущихъ

Дорожный капиталъ.

*) Отч. Начальника Кубан. обл. за 1898 г. стр. 31—32.

улучшенныхъ путей, необходимо тратить ежегодно до 117 тыс. руб.

Казалось-бы имѣя большую половину необходимой суммы, можно было бы приступить къ работамъ теперь-же, разсрочивъ улучшение существующихъ и проведеніе новыхъ дорогъ на нѣсколько лѣтъ. Но проектъ областного правленія гласитъ, что къ работамъ будетъ приступлено тогда, когда дорожный капиталъ достигнетъ предполагаемой смѣтной суммы, такъ что въ области сразу будутъ устроены все пути. Надо полагать, что пока капиталъ будетъ увеличиваться, дороги придутъ въ еще худшее состояніе, и на ремонтъ ихъ понадобится большая сумма денегъ, понадобится новое составленіе смѣты, а между тѣмъ почти 2 мил. жителей области терпятъ массу неудобствъ и несутъ значительные убытки, теряя время, трудъ и деньги. Часто случается что дорогіе продукты гниютъ у казака за недостаткомъ сбыта, тогда какъ въ сосѣднихъ станцияхъ, въ нихъ чувствуется большой недостатокъ *).



*) Сборн. матер. для опис. мѣстн. и плем. Кавказа, вын. XXII, стр. 43.

ПРИЛОЖЕНІЯ
КЪ ВОЕННО-СТАТИСТИЧЕСКОМУ ОБОЗРѢНІЮ
КУБАНСКОЙ ОБЛАСТИ.



Краткій Историческій очеркъ.

Первыя предпріятія русскихъ въ предѣлахъ нынѣшней Кубанской области относятся къ концу X вѣка, когда совершился походъ князя Святослава на ясовъ и косоговъ, предковъ нынѣшнихъ черкесъ. Князь Мстиславъ, сынъ Владиміра Святаго, основалъ здѣсь Тмутараканское княжество; онъ извѣстенъ въ русскихъ лѣтописяхъ своимъ единоборствомъ съ косожскимъ княземъ Редедею. До послѣдняго времени среди кабардинцевъ существовало преданіе, по которому косоги за смерть Редеди отместили разгромомъ Тмутараканскаго княжества.*)

Позже въ предѣлахъ области появились татары. Они основали города Темрюкъ и Тамань, завели торговыя сношенія съ генуэзцами и разрѣшили имъ селиться на берегу моря. Съ распаденіемъ Татарскаго царства Кубанскій край оказался подъ властью Крымскаго хана. Въ сѣверныхъ степяхъ кочевали ногайцы, за Кубанью хозяйничали черкесы, а кабардинцы начали отходить далѣе къ востоку. При царѣ Іоаниѣ IV происходили неоднократныя сношенія съ ногайцами и кабардинцами. Московскія войска совершили походъ на Кубань, разбили крымскихъ татаръ и содѣйствовали отложенію отъ Крымскаго хана ногайскихъ и черкескихъ племенъ. Черкесскій князь Темрюкъ сдѣлался тестемъ Грознаго, выдавъ за него свою дочь.

*) Сбор. мат. для опис. мѣстн. и плем. Кавк. вып. XII, ст. Лопатинскаго.

Однако съ удаленіемъ русскихъ войскъ крымскіе ханы вновь подчинили себѣ весь край и при помощи ту-рокъ начали распространять исламъ. Турки основали Анапу, Очуревъ (нынѣ Ачуревскій заводъ), Кошылъ (нынѣ станица Славянская), Азовъ и др. укрѣпленные пункты.

Цѣлый рядъ войнъ, веденныхъ Россіей съ Крымомъ и Турціей, закончился въ 1774 году Кучукъ-Кайнарджійскимъ миромъ, по которому Крымъ и Кубанскіе народы были признаны независимыми, однако турки сохранили сношенія съ ними. Подъ ихъ вліяніемъ ногайцы совершали набѣги на южныя окраины Россіи и вынудили Потемкина заложить въ 1777 году рядъ укрѣплений отъ Азова до Моздока и снабдить ихъ небольшими гарнизонами. Къ этому времени относится постройка укрѣплений Всесвятскаго (нынѣ станица Прочноокопская), Терновскаго и Царицинскаго (нынѣ станица Кавказская). Для большого успокоенія кочевниковъ Суворовъ съ небольшимъ отрядомъ войскъ переправился изъ Крыма на Таманскій полуостровъ и прошелъ, вверхъ по р. Кубани, до укрѣпленія Царицинскаго, заложивъ на пути до 25 небольшихъ редутовъ и укрѣплений. Изъ послѣднихъ наибольшими были—Архангельское (близъ Екатеринодара) и Александровское (близъ станицы Усть-Лабинской.)

Въ 1783 г. было объявлено о присоединеніи къ Россіи Кубанскаго края и р. Кубань сдѣлана границей, о чемъ Суворовъ торжественно объявилъ ногайскимъ князьямъ и старшинамъ, собравъ ихъ близъ Ейска. Однако ногайцы, подстрекаемые крымскимъ ханомъ, собрали значительныя силы противъ русскихъ, но были разбиты Суворовымъ и обращены въ бѣгство. Преслѣдуя ихъ, Суворовъ

переправился черезъ Кубань и еще разъ разбилъ ихъ на берегахъ р. Лабь. Ногайцы принуждены были очистить степи и удалились частью за Кубань, частью къ берегамъ Каспійскаго моря. На Кубанской укрѣпленной линіи были оставлены небольшіе гарнизоны для наблюденія за черкесами.

Въ 1792 году Кубанскій край былъ данъ въ „*вѣчное владѣніе*“ Черноморскимъ казакамъ, которымъ „*принадлежитъ бдѣніе и стража пограничная отъ набѣговъ народовъ закубанскихъ*“. Черноморское войско образовано Потемкинымъ въ 1787 г. изъ бывшихъ запорожскихъ казаковъ. Въ войнѣ съ Турціей они показали, что воинскій духъ и отвага еще живы среди нихъ. По окончаніи войны имъ предложили поселиться по рѣкамъ Бугу и Днѣстру, но они усиленно хлопотали черезъ своего войскового судью Головатаго о пожалованіи имъ Кубанскаго края. Результатомъ этихъ ходатайствъ и была Высочайшая грамота, отъ 30 Іюня 1792 г. Переселеніе въ новый край началось тотчасъ же двумя партіями. Одна, подъ начальствомъ Полковника Бѣлаго двинулась моремъ къ Таманскому полуострову, а другая, большая часть, подъ командой кошевого атамана Чепѣги—направилась сухимъ путемъ. Къ осени 1793 года черноморцы водворились въ новомъ краѣ въ числѣ 25 тыс. чел. Въ слѣдующемъ году приступлено было къ основанію прочной осѣдлости, для чего былъ заложенъ Екатеринодаръ и 40 куренныхъ селеній (станіцъ). Эти курени получили названіе 38 куреней запорожской сѣчи и два новыхъ (Екатерининскій и Березанскій.)

На долю переселившихся казаковъ выпала двойная задача: защищать границу отъ враждебныхъ со-

сѣдей и организовать свою экономическую жизнь. Къ исполненію первой задачи они были подготовлены, а для достиженія второй имъ приходилось оказывать помощь.

Въ 1809—1811 годахъ сюда были переселены изъ Полтавской и Черниговской губерній болѣе 41 тыс. чел.; въ 1820—1825 г. еще было переселено около 48 тыс. чел. и наконецъ въ 1845—1850 г. еще 15½ тыс. чел.*), — всего болѣе 100 тыс. чел., т. е. въ четыре раза больше, чѣмъ было казаковъ-черноморцевъ. Переселенцы были обращены въ казаковъ и размѣщены частью по существующимъ станицамъ, частью основаны новыя.

Одновременно съ заселеніемъ Черноморіи, т. е. сѣверо-западной части равнины, заселялась и ея восточная часть. Въ 1794 году здѣсь были поселены донскіе казаки (станицы Усть-Лабинская, Кавказская, Григориополисская, Прочноокочская и Темнолѣсская), а въ 1803 г. выходцы изъ Слободской Украйны (станицы Ладожская, Тифлисская, Казанская, Воронежская, Темнижбекская). Въ 1825 г. въ верховьяхъ Кубани былъ поселенъ Хоперскій полкъ. Онъ былъ сформированъ въ 1696 году въ видѣ команды изъ донцевъ и запорожцевъ для охраны Хоперской крѣпости (нынѣ г. Новохоперскъ, Воронежск. г.). Эта команда въ 1775 г. переименована въ полкъ, а черезъ два года отправлена на Кавказскую линію. Хоперцы поселились близъ Ставрополя, затѣмъ переведены на Кубань.

Въ 1832 г. было образовано Кавказское линейное казачье войско, а для его усиленія въ слѣдующемъ году 17 крестьянскихъ селеній переименованы въ станицы, а жители ихъ обращены въ казаковъ. Въ 1848

*) Памятн. книжка Куб. обл. изд. 1881 г. ст. Бентковскаго, стр. 69—125

году также было поступлено еще съ 4 селеніями (Терновское, Тихорѣцкое, Ново-Покровское и Ново-Рождественское).

Однако заселеніе края происходило при условіи борьбы съ горцами. Ихъ набѣги особенно усилились съ появленіемъ Шихъ-Мансура (чеченца), выдававшего себя за пророка. Горцы сохранили свои сношенія съ Турціей и получали оттуда оружіе и порохъ. Кромѣ того Турція оказывала имъ и матеріальную поддержку, какъ это было въ 1790 г., когда 40 тысячный отрядъ Баталь-паши двинулся изъ Анапы къ верховьямъ Кубани, но былъ разбитъ Германомъ близъ нынѣшней Баталпашинской станицы. Занятіе Анапы въ 1807 году лишило черкесъ непосредственнаго сообщенія съ турками и многія общества изъявили покорность. Съ назначеніемъ генерала Ермолова (1816 г.) дѣйствія противъ горцевъ были ведены по строгой системѣ и такъ называемая Кавказская линія получила правильную организацію. Отъ устья Кубани до станицы Васюринской тянулась Черноморская кордонная линія, содержимая черноморскими казаками и регулярными войсками, расположенными по укрѣпленіямъ и укрѣпленнымъ станицамъ и переправамъ. Далѣе отъ станицы Воронежской, вверхъ по р. Кубани, кордонная линія называлась правымъ флангомъ, а еще восточнѣе—центръ и лѣвый флангъ, доходившій до береговъ Каспійскаго моря. По всей линіи между станицами и укрѣпленіями располагались посты для наблюденія и подаванія сигналовъ въ случаѣ появленіе горцевъ. Наиболѣе важные посты имѣли видъ небольшихъ укрѣпленій, маленькій гарнизонъ и могли оказать сопротивленіе до подхода подкрѣпленій.

Военныя дѣйствія не ограничивались одной обороной; время отъ времени производились экспедиціи внутрь горскихъ земель. Наибольшая изъ нихъ была экспедиція генерала Вельяминова въ 1823 г., отъ укрѣпленія Невинномыскаго на рѣки Зеленчукъ и Лабу, для разоренія ауловъ.

Около этого времени среди закубанскихъ горцевъ появились проповѣдники мюридизма и ихъ набѣги усилились. Генералъ Вельяминовъ вновь двинулся къ Лабѣ, въ Августѣ 1825 г. и опять разорилъ аулы. Однако эти экспедиціи не заставили горцевъ смириться; абадзехи и шансуги продолжали свои набѣги противъ пограничныхъ станицъ, получая оружіе и порохъ отъ турокъ. Въ 1834 г. генералъ Вельяминовъ занялъ Геленджикъ и заложилъ по морскому берегу рядъ укрѣпленій, чтобы прервать сношенія горцевъ съ иностранными военными агентами. Дѣло, начатое Вельяминовымъ, продолжалось походами Головина, Раевского и другими, слѣдствіемъ чего явилась береговая кордонная линія, отъ Анапы до Сухумъ-Кале и горцы были отрѣзаны отъ моря.

Чтобы еще болѣе стѣснить горцевъ, было рѣшено перенести кордонную линію съ береговъ Кубани на р. Лабу. Для этой цѣли въ 1840 г. былъ сформированъ отрядъ генерала Засса, который въ слѣдующемъ году и приступилъ къ постройкѣ новыхъ станицъ: Лабинской, Урупской, Чамлыкской и Вознесенской. Укрѣпившись на берегахъ Лабы, начали распространять линію вверхъ и внизъ по теченію этой рѣки. Такъ была образована Новая линія, выдвинутая на территорію непріятеля и требовавшая большихъ оборонительныхъ средствъ.

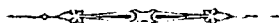
Съ прибытіемъ князя Барятинскаго Кавказская линія были преобразованы: Черноморская, а равно Новая и Старая линіи были объеднены и получили названіе праваго крыла. Война съ горцами продолжала носить оборонительный характеръ по всей линіи, а отдѣльныя экспедиціи были направлены къ прочному утвржденію на р. Бѣлой, гдѣ въ 1858 году было заложено Майкопское укрѣпленіе.

Съ паденіемъ Шамиля войска праваго крыла были усилены и генералъ Евдокимовъ въ короткое время утвердился въ закубанскомъ краѣ, окончивъ нашу 75-лѣтнюю борьбу съ горцами.

Въ 1860 году Кавказское линейное войско было упразднено; западная его часть присоединена къ Черноморскому и соединенное войско получило названіе Кубанскаго.

По окончаніи военныхъ дѣйствій горцамъ было предоставлено поселиться на равнинѣ или переселиться въ Турцію. Большинство предпочло послѣднее и въ теченіи 1865—1870 годовъ болѣе 400 тыс. горцевъ перешли въ Турцію, а ихъ немногіе остатки живутъ и до сихъ поръ въ Кубанской области, постепенно сливаясь съ русскими и утрачивая свои нравы и обычаи.

Подробныя свѣдѣнія о горскихъ селеніяхъ помѣщены въ приложеніи № 4-й.



СПИСОКЪ

станіць и хуторовъ Кубанскаго казачьяго войска ¹⁾.

Названіе отдѣловъ, станіць и хуторовъ.	Число дворовъ.	Число всѣхъ жителей.	Въ томъ числѣ казачьяго сословія.		Примѣчаніе
			числомъ.	въ %	
Баталпащинскій отдѣлъ					
<i>Станіцы:</i>					
Баталпащинская	2011	13308	5339	40,1	Основана въ 1826 г. хоперцами.
Отрядная	1604	10929	5136	46,9	Основана въ 1859 г.
Невинномысская	1457	9902	4894	49,4	} Основаны въ 1826 году хоперцами.
Бекетевская	1690	9551	6750	60,9	
Удобная	1301	7952	4461	56,1	Основана въ 1859 г.
Суворовская	1204	7636	5207	68,2	Основана въ 1826 г. хоперцами.
Надежная	1189	7625	4406	57,7	Основана въ 1860 г.
Исправная	858	6884	3790	55,2	} Основаны въ 1859 г.
Спокойная	1040	6103	4138	67,7	
Бѣломечетская	979	5958	5019	84,2	Основана въ 1862 г. хоперцами.
Передовая	853	5111	3394	66,4	Основана въ 1859 г.
Воровсколѣсская	752	4967	2875	57,9	Основана въ 1794 г. донцами.
Кардоникская	776	4738	3941	83,2	Основана въ 1859 г.
Темнолѣсская	660	4719	3302	69,9	Основана въ 1794 г. донцами.
Зеленчукская	755	4303	3496	81,7	Основана въ 1859 г.
Усть-Джегутинская ²⁾	654	4068	2011	49,2	Основана въ 1826 г. хоперцами.
Сторожевая	597	3780	2934	77,6	Основана въ 1859 г.
Преградная	435	2702	2523	93,4	Основана въ 1860 г.
Красногорская (Верхне-Николаевская)	196	1445	677	45,8	Переименована изъ поселка.
Итого	19011	121681	74293	61,6	
<i>Хутора:</i>					
Бѣломечетскій	224	1545	1167	75,5	Ст. Бѣломечетской.
Темнолѣсскій	160	1020	431	42,2	Ст. Темнолѣсской.
Итого	384	2565	1598	62,1	
Въ отдѣлѣ	19395	124246	75891	61,1	

¹⁾ Таблица составлена по даннымъ, имѣвшимся въ управленіяхъ отдѣловъ къ 1-му Сентября 1899 года.

²⁾ Въмѣстѣ съ сел. Джегонасскимъ.

Названіе отдѣловъ, ста- ницъ и хуторовъ.	Число дво- ровъ	Число всѣхъ жителей.	Въ томъ чи- слѣ казачья го сословія.		Примѣчаніе.	
			Чис- ломъ.	въ %о		
Ейскій отдѣлъ.						
<i>Станицы:</i>						
Уманская	1669	14109	8757	62,4	} Основаны въ 1794 году черноморцами.	
Старо-Минская	1841	13663	10878	78,6		
Незамаевская	1291	13202	6507	49,3		
Екатериновская	1352	11792	7079	60,0		
Старо-Щербиновская	1602	11582	9073	78,3		
Каневская	1491	11179	6601	59,1		
Кисляковская	1223	10960	7871	71,9		
Ново-Минская	1760	9908	7059	71,3		Основана въ 1822 г.
Ново-Рождественская	1193	9810	6496	66,3		Переименована въ 1849 г.
Ново-Щербиновская	1094	8447	6028	71,4		Основана въ 1822 г.
Ново-Деревянковская *)	1295	8440	6639	78,6	Основана въ 1822 г.	
Кушечская	976	8289	4359	52,9	} Основаны въ 1794 году черноморцами.	
Калинболотская	1197	7973	5168	64,9		
Павловская	1002	7894	4304	54,5	Основана въ 1822 г.	
Дожджанская	1090	7748	5667	73,1	Основана въ 1848 г.	
Ново-Леушковская	1084	7670	4018	52,4	Основана въ 1822 г.	
Камышевская	1126	6780	4465	65,9	Основана въ 1848 г.	
Шкуринская	729	6769	5058	74,7	Основана въ 1794 г. черноморцами.	
Челбасская	916	6223	3055	49,1	Переименована изъ хутора.	
Канеловская	✓ 844	6175	4527	73,3	} Основаны въ 1794 году черноморцами.	
Старо-Леушковская	925	5978	2926	48,9		
Старо-Деревянковская	805	5326	3491	65,5		
Крыловская	✓ 830	5299	3370	63,6		
Ясепская	618	4342	3118	71,8	} Основаны въ 1873 году.	
Кованская	476	4126	2844	68,9		
Привольная	458	3524	1799	51,0	Переименована изъ хутора.	
Итого	28887	217208	141157	65,0		
<i>Хутора:</i>						
Челбасскій	356	3186	1662	52,2	Ст. Крыловской.	
Ново-Пашковскій	444	3157	1384	43,8	Ст. Екатериновской.	
Ново-Ивановскій	443	2735	1065	38,9	Ст. Незамаевской.	
Ново-Елизаветинскій	301	2106	1378	65,4	Ст. Незамаевской.	
Ново-Роговскій	258	1726	1414	81,9	Ст. Калинболотской.	

*) Вместе съ хуторомъ Албашскимъ.

Названіе отдѣловъ, станицъ и хуторовъ.	Число дворовъ.	Число всѣхъ жителей.	Въ томъ числѣ назначеннаго сословія.		Примѣчаніе.
			Числомъ.	въ %	
Михайловскій	213	1648	1255	76,4	Ст. Кисляковской.
Ново-Титаровскій	161	1101	714	64,8	Ст. Леушковской.
Старо-Корсунской	133	1058	922	87,1	Ст. Калниболотск.
Широчанскій	91	1009	522	51,7	Ст. Ст.-Щербинов.
Александровскій	114	937	655	69,9	Ст. Ст.-Деревянков.
Сасыкскій	109	802	417	51,9	Ст. Павловской.
Придорожный	98	616	441	71,7	Ст. Каневской.
Курчанскій	34	263	207	74,9	Ст. Павловской.
Итого	2755	20344	12066	58,8	
Въ отдѣлѣ	31642	237552	153223	64,5	
Екатеринодарскій отдѣлъ.					
<i>Станицы:</i>					
Ново-Титаровская	1492	11419	7720	67,6	Основана въ 1822 году.
Пашковская	1852	10906	7856	72,0	
Старо-Корсунская	1259	9065	5456	60,2	} Основана въ 1794 году черноморцами.
Пластуновская	1194	8872	6111	69,9	
Ладожская	1224	8015	4827	60,2	} Основана въ 1803 году Екатеринославскими казаками.
Васюринская	1104	7967	5082	63,9	
Динская	1033	7742	5207	66,9	} Основана въ 1894 г. черноморцами.
Усть-Лабинская	1205	7734	3174	41,0	
Елизаветинская	925	6615	5067	76,7	} Основана въ 1822 г.
Рязанская	929	6163	2602	42,2	
Сѣверская	834	5728	2514	43,9	} Основаны въ 1864 году.
Воронежская	755	5409	2788	51,7	
Георгіе-Афинская	577	4193	2332	55,8	
Смоленская	603	3505	2042	58,3	
Ново-Дмитріевская	485	3021	2073	68,6	
Калужская	567	2760	1935	70,1	
Саратовская	490	2558	1997	78,0	
Пензенская	363	2437	1754	71,9	
Бакинская	416	2261	1838	81,3	
Мартавская	371	2053	1350	69,9	
Ключевая ⁴⁾	328	1673	1106	66,1	
Суздальская	228	1414	1009	71,3	

⁴⁾ Вмѣстѣ съ мѣстечкомъ Горлячій Ключъ.

Названіе отдѣловъ, станицъ и хуторовъ.	Число дворовъ.	Число всѣхъ жителей.	Въ томъ числѣ казачьяго сословія.		Примѣчаніе.
			Число.	Въ %.	
Кутанская	188	1134	965	83,5	} Основаны въ 1864 году.
Черноморская	158	1004	901	89,7	
Ставропольская	134	787	536	68,1	
<i>2с</i> Итого	18714	124435	78242	62,8	
<i>Хутора:</i>					
Кирилльскій	971	6489	1959	29,6	Ст. Усть-Лабинской.
Бейсугскій	2002	6375	3329	52,2	Ст. Ладожской.
Праздничный	762	4949	1230	24,6	Ст. Воронежской.
Смоленскій	119	737	420	57,7	Ст. Смоленской.
Итого	3854	18550	6938	37,4	
Въ отдѣлѣ	22568	142985	85180	59,5	
Кавказскій отдѣлъ.					
<i>Станицы:</i>					
Ново-Покровская *)	1858	12610	8634	68,5	Переименована изъ селенія въ 1489 г.
Успенская	1509	11238	7800	69,4	Переименована изъ селенія въ 1832 г.
Платнировская	1430	11025	6677	60,6	Основана въ 1894 г. черноморцами.
Ильинская	1356	10896	7239	66,4	Переименована изъ селенія въ 1832 г.
Кореновская	1439	10794	441	40,9	} Основаны въ 1794 году черноморцами.
Медвѣдовская	1474	10592	6071	57,5	
Брюховецкая	1241	9445	4329	45,8	} Переименованы изъ селеній въ 1849 году.
Терновская	1387	9365	6428	68,6	
Тихорѣцкая	1285	9285	5415	59,6	} Переименованы изъ селеній въ 1832 году.
Ново-Малороссійская	1211	8343	3909	46,8	
Архангельская	1294	8278	4342	52,5	} Основана въ 1794 г. черноморцами.
Переяславская	746	7883	3802	48,2	
Кавказская	1288	7297	3400	46,5	Основана въ 1794 г. донцами.
Казанская	1044	6713	4952	73,8	Основана въ 1802 г. екатеринославскими казаками.
Березанская	847	6380	3900	61,1	Основана въ 1794 г. черноморцами.
Тифлисская	836	6335	3801	60,0	Основана въ 1803 г. екатеринославскими казаками.
Старо-Мынастовская	828	6097	3849	63,1	} Основаны въ 1794 году черноморцами.
Батуринская	783	5976	2030	33,8	

*) Въмѣстѣ съ хуторомъ Горькорѣченскимъ.

Название отдѣловъ, ста- ницъ и хуторовъ	Число дво- ровъ.	Число всѣхъ жителей.	Изъ нихъ казацкаго сословія.		Примѣчанія.
			Чис- ломъ.	въ %о	
Дмитріевская	860	5774	4246	73,5	} Переименована изъ селенія въ 1839г. Основана въ 1794 г. черноморцамъ. } Переименована въ 1832 году. } Переименована къ 1822 году. } Основаны въ 1894 году } черноморцамъ.
Тимошевская	642	3742	3242	56,8	
Ново-Донецкая	803	5048	2655	52,4	
Ново-Корсунская	493	4932	1966	39,8	
Иркліевская	832	4879	2362	48,4	
Дядьковская	674	4484	2713	65,4	
Сергіевская	435	2959	2255	76,2	
Итого	26595	192120	110429	57,5	
<i>Хутора:</i>					
Романовскій	1176	9206	271	2,9	Ст. Кавказской.
Владимірскій	610	4684	1321	28,2	Ст. Тифлисской.
Велічковскій	347	2665	4015	38,1	Ст. Брюховецкой.
Новолокинскій	345	2625	1566	59,6	Ст. Успенской.
Бузновскій	507	2319	295	12,7	Ст. Ново-Малороссійской.
Журавскій	287	1878	1507	80,2	} Стан. Кареновской.
Воровскій	248	1702	1066	62,6	
Лосевскій	274	1585	386	24,5	Стан. Кавказской.
Ловленскій	300	1484	521	35,1	Стан. Казанской.
Хоперскій	164	1289	1020	79,1	Ст. Архангельской.
Малеванный	89	797	503	63,1	Ст. Кареновской.
Балковскій	95	743	481	64,8	Ст. Иркліевской.
Николаевскій	100	683	383	56,1	Ст. Терновской.
Итого	4542	31660	10335	41,8	
Въ отдѣлѣ	31137	223429	120764	53,4	
<i>Лабинскій отдѣлъ.</i>					
<i>Станицы:</i>					
Лабинская	2231	22084	2903	13,1	} Основаны въ 1846 году.
Михайловская	1592	12416	5074	40,7	
Петропавловская	1663	12086	6035	49,9	
Урупская	1636	14469	5400	46,8	
Вознесенская	1646	11003	4612	41,9	} Основана въ 1851 году. } Основана въ 1794 г. донцами.
Темргоевская	1492	10544	4403	41,8	
Григоріополсская	1495	10141	7474	73,7	

Названіе отдѣловъ, ста- ницъ и хуторовъ.	Число дво- ровъ.	Число всѣхъ жителей.	Изъ нихъ казачья- го сословія.		Примѣчанія.
			Чис- ломъ.	въ %о	
Владимірская	1502	9893	4523	45,77	Основана въ 1846 году.
Ново-Троицкая	1110	9300	6553	71,54	Переименована изъ селеній въ 1832г.
Попутная	1494	9275	3764	40,58	} Основаны въ 1859 году.
Безскорбная	1494	9088	4185	46,14	
Родниковская	1443	8708	3058	35,11	Основана въ 1857 году.
Курганная	1559	8553	2944	34,41	Основана въ 1853 году.
Упорная	1314	8441	3148	37,15	Основана въ 1859 году.
Расшеватская	1103	7939	6154	77,57	Переименована изъ селеній въ 1832г.
Чамлыкская	1191	7493	3410	45,50	} Основаны въ 1846 году.
Константиновская	1242	7016	3111	44,34	
Николаевская	1154	6688	5131	76,72	Основана въ 1825 году.
Подгорная	1087	6581	3412	51,84	Основана въ 1859 году.
Темляжбекская	1048	6478	3821	58,99	Основана въ 1807 году екатеринослав- скими казаками.
Прочно-Окопская	1097	6207	4367	70,36	Основана въ 1794 г. донцами.
Ново-Александровская	854	6113	4679	76,54	} Переименованы изъ селеній въ 1832 году.
Каменнобродская	783	5890	4933	83,75	
Убѣженская	876	5356	4677	87,13	Основана въ 1825 году.
Зассовская	942	5285	2159	40,85	Основана въ 1846 году.
Ново-Марьевская	642	4717	3723	78,94	} Переименована изъ селеній въ 1832 году.
Рождественская	633	3907	3531	90,35	
Отважная	619	3893	2529	64,96	Основана въ 1859 году.
Барсуковская	399	3799	2919	76,83	Основана въ 1825 году.
Безстрашная	630	3667	2500	68,17	Основана въ 1859 году.
Сенгилеевская	577	3606	3061	84,88	Переименована изъ селеній въ 1832г.
Каладжинская	613	3381	1681	49,72	} Основаны въ 1859 году.
Ахметовская	420	2472	1694	68,53	
Итого .	37581	253486	131565	51,90	
<i>Хутора:</i>					
Царницынскій	329	2187	503	22,99	Ст. Прочно-Окопской.
Кармалиновскій	249	2083	1592	77,99	Ст. Ново-Троицкой.
Еремеинскій	343	1838	493	26,83	Ст. Вознесенской.
Привольный	176	1240	627	50,56	} Ст. Ново-Троицкой.
Баклановскій	133	1216	984	81,30	
Русскій	128	1126	929	82,59	Ст. Ново-Марьевской.
Изобильный	133	1032	1015	98,35	Ст. Рождественской.

Названіе отдѣловъ, станицъ и хуторовъ.	Число дворовъ.	Число всѣхъ жителей.	Изъ нихъ назначяго сословія.		Примѣчанія.
			Числомъ.	въ %	
Гущинскій	127	1010	826	81,7	Ст. Ново-Троицкой. Ст. Убѣженской. Ст. Ново-Троицкой.
Горькорѣченскій	129	849	439	51,8	
Мокробаковскій	43	382	272	71,2	
Итого	1790	12963	7680	59,2	
Въ отдѣлѣ	39371	266449	139245	52,2	
Майкопскій отдѣлъ.					
<i>Станицы:</i>					
Гіагинская	2894	13174	5879	44,6	} Основаны въ 1862 г.
Бѣлорѣченская	1758	9966	2883	29,2	
Ярославская	1303	7997	3301	41,3	} Основаны въ 1861 г.
Кужорская	1212	7741	3514	45,4	
Костромская	1158	7537	3791	50,5	Основана въ 1862 г.
Воздвиженская	1114	6990	4207	60,2	Основана въ 1846 г.
Дондуковская	1017	6634	2800	42,2	Основана въ 1892 г.
Некрасовская	1085	6456	2615	40,5	Основана въ 1846 г.
Ханская	979	5669	3339	58,8	} Основаны въ 1862 г.
Губская	826	5393	3087	57,2	
Келермеская	823	5180	3126	60,5	} Основаны въ 1862 г.
Переправная	890	5165	2490	42,2	
Тенгинская	757	4638	2211	47,4	Основана въ 1846 г.
Махшевская	751	4403	1644	37,3	Основана въ 1862 г.
Ново-Лабинская	663	3974	2362	59,7	Основана въ 1846 г.
Бжедуховская	650	3937	2163	54,9	Основана въ 1863 г.
Пнешская	692	3727	2059	54,9	Основана въ 1862 г.
Псебайская ¹⁾	618	3472	873	25,1	Переименована изъ штабъ-квартиры пѣхотнаго полка.
Андрюковская ²⁾	721	3014	1245	41,3	Основана въ 1862 г.
Хамкетинская	506	2974	1677	56,3	} Основаны въ 1862—1864 годахъ.
Бесленевская	344	2832	1997	70,8	
Баракаевская	378	2571	1808	70,3	
Кубанская	417	2416	1795	74,3	
Царская	378	2406	1850	76,9	
Баговская	386	2397	1584	66,1	
Курджинская	354	2324	1501	64,6	

¹⁾ Вмѣстѣ съ селеніемъ Бурное.

²⁾ Вмѣстѣ съ хуторомъ Чернымъ.

Названіе отдѣловъ, ста- ницъ и хуторовъ.	Число дво- ровъ	Число всѣхъ жителей.	Изъ нихъ казацкаго сословія		Примѣчанія.
			чис- ломъ.	въ %о	
Абдзехская	382	2314	1633	70,3	ОСНОВАНЫ ВЪ 1862—1864 ГОДАХЪ
Даховская	318	2258	1677	74,6	
Тулская	329	2039	1080	52,9	
Черниговская	464	2005	1410	70,3	
Имеретинская	370	1927	1677	74,3	
Апшеронская	345	1927	1354	70,3	
Гурійская	315	1767	1232	69,7	
Хадъжинская ^{*)}	239	1473	1121	76,1	
Самурская	237	1425	815	57,3	
Линейная	242	1427	1084	76,1	
Дагестанская	196	1255	1077	74,3	
Севастопольская	217	1219	1115	91,8	
Тверская	210	1445	891	77,8	
Прусская	178	1139	864	75,9	
Кабардинская	196	1126	738	65,8	
Ширванская	220	1063	699	65,8	
Нефтяная	199	943	737	78,2	
Абхазская	168	926	845	91,2	
Нижегородская	402	699	548	78,4	
¹⁷³ Итого	27601	161084	86398	53,6	
<i>Хутора:</i>					
Геймановскій	402	2798	562	19,8	С. Тенгинской.
Александровскій	428	2281	308	13,9	Ст Ново-Лабинской.
Михайловскій	115	763	345	45,2	Ст. Бжедуховской.
Каменноостскій	100	604	518	85,8	Ст. Даховской.
Итого	1045	6443	1733	6,9	
Отдѣлъ	28646	167627	88131	52,6	
Темрюкскій отдѣлъ.					
<i>Станцы:</i>					
Славянская	2060	15304	5583	36,8	Основана въ 1866 г.
Крымская	1893	14318	2836	19,8	Основана въ 1862 г.

^{*)} Вмѣстѣ съ хуторомъ Хадъжинскимъ.

Название отдѣловъ, ста- ницъ и хуторовъ.	Число дво- ровъ.	Число всѣхъ жителей.	Изъ нихъ казачьяго сословія.		Примѣчанія.
			Чис- ломъ.	въ %.	
Полтавская	1684	11712	7700	65,7	Основана въ 1794 году черно- морцами
Петровская	1554	11556	9467	81,0	Основаны въ 1822 г.
Ново-Нижне-Стеблѣвск. ¹⁾	1789	11502	9851	85,7	
Абинская	1215	10930	3843	53,3	Основана въ 1863 г.
Ново-Мышастовская . .	1512	10890	9119	83,3	Основана въ 1822 г.
Ивановская	1281	10829	7875	72,7	Основана въ 1794 году черно- морцами.
Холмская	1472	10583	3595	33,9	Основана въ 1863 г.
Мингрельская	1735	10443	4290	41,1	Основана въ 1863 г.
Марьинская ²⁾	1298	9390	6882	73,2	Основана въ 1822 г.
Старо-Нижне-Стеблѣвская.	1278	9302	7149	76,9	Основаны въ 1794 году черноморцами.
Роговская	1201	9016	4523	50,2	
Ильская	1466	8516	2840	33,3	Основана въ 1863 г.
Старо-Величковская . .	1029	8127	6641	81,7	Основана въ 1794 году черно- морцами.
Ново-Величковская . . .	1097	7775	5638	72,3	Основана въ 1822 г.
Поповическая	881	7673	4915	64,0	Основана въ 1793 году черно- морцами.
Ахтырская	740	7375	3174	43,0	Основана въ 1863 г.
Варениковская	1340	7094	3008	42,4	Основаны въ 1866 г.
Гостагаевская	968	6813	4556	71,1	
Анастасіевская ³⁾	913	6722	3490	51,3	Основана въ 1866 г.
Старо-Гитаровская . . .	904	6217	4505	72,3	Основана въ 1794 году черно- морцами.
Ново-Джереліевская . . .	920	5867	3606	61,3	Основана въ 1822 г.
Старо-Джереліевская . .	744	5520	4369	79,1	Основана въ 1794 году черно- морцами.
Таманская	826	5234	2847	54,4	Основана въ 1822 г.
Ново-Николаевская ⁴⁾ . .	578	4125	2266	54,8	Переименована изъ хутора.
Бриньковская	540	4042	2320	57,4	Основана въ 1822 г.
Троицкая	469	3985	2120	53,2	Основана въ 1865 г.
Ахтанізовская	418	3467	2299	66,3	Основана въ 1822 г.
Курчанская	428	3298	2110	64,3	Основана въ 1866 г.
Неберджаевская	297	2831	1682	59,4	Основаны въ 1862 г.
Расевская	410	2806	2000	71,2	
Натухайская	424	2677	1495	55,8	Основана въ 1794 году черно- морцами.
Выше-Стеблѣвская	342	2415	1415	58,3	
Апакская ⁵⁾	326	2293	1681	73,4	Основана въ 1862 г.

¹⁾ Мѣстными жителями станція называется—Гривенною

²⁾ Вмѣстѣ съ хуторомъ Ново-Марьинскимъ.

³⁾ Почтовая станція въ этой станицѣ почему то названа—Эмануиловской.

⁴⁾ Станція переименована изъ бывшаго поселка Ангелинскаго.

⁵⁾ Станція называется также Николаевской.

Названіе отдѣловъ, ста- ницъ и хуторовъ.	Число дво- ровъ.	Число всѣхъ жителей.	Изъ нихъ назачья- го сословія.		Примѣчанія.	
			чис- ломъ.	въ %о		
Азовская	348	2127	1180	55,2	Основана въ 1864 г.	
Шапсугская	195	1933	932	48,2		
Эриванская *)	323	1873	1153	61,6		
Верхне-Бакасская	242	1254	1096	87,4		Основаны въ 1862—1863 г.
Нижне-Бакасская	248	1199	508	42,4		
Благовѣщенская	161	1106	943	85,3		
Итого	37549	270139	157802	58,4		
<i>Хутора:</i>						
Ахтарскій	783	8080	1406	17,1	Станицы Бриньковской.	
Добровольный	545	3977	1396	37,6		
Степной	561	3913	1369	34,9	Станицы Ново-Шахе-Стеблев- ской.	
Ново-Мышастовскій	421	2837	1756	61,9	Станицы Ново-Мышастовской.	
Черноорловскій	360	2468	2000	81,0	Станицы Петровской.	
Фапталовскій	333	2429	499	20,5	• Ахтанизовской.	
Ильскій	111	1186	667	56,3	• Ильской.	
Роговскій	157	1165	885	75,9	• Роговской.	
Марьянскій	151	1090	672	61,7	• Марьянской.	
Голубицкій	124	876	560	63,9	• Ахтанизовской.	
Азовскій	105	774	533	68,9	• Азовской.	
Гречаный	78	658	575	87,4	• Роговской.	
Понурскій	71	552	468	84,7	• Поповической.	
Итого	3800	30005	12786	42,6		
Въ отдѣлѣ	41349	300144	170588	56,8		
Всего въ области.	214108	1462432	833022	57,4		

*) Вмѣстѣ съ селеніемъ Малогреческимъ.

РАЗДѢЛЕНІЕ

Кубанскаго казачьяго войска на полковые округа ¹⁾.

Название округовъ, отдѣловъ и станицъ.	Число казачьихъ мужского пола.	Число подростковъ родившихся въ			
		1881	1882	1883	1884
		года хъ.			
ОКРУГЪ					
Ейскаго полка.					
Ейскаго отдѣла.					
<i>Станицы.²⁾</i>					
Должанская	2818	60	46	40	42
Камышеватская	2195	39	40	42	41
Канеловская	2242	34	45	40	40
Ново-Деревянковская	3265	61	54	49	59
Ново-Минская	3471	60	64	47	61
Ново-Щербиновская	3128	46	62	39	54
Привольная	913	15	7	8	15
Старо-Деревянковская	2103	38	47	35	53
Старо-Минская	5401	78	70	23	03
Шкуринская	2998	53	49	49	39
Ясепская	1526	29	22	24	23
Копанская	1420	22	29	25	23
Старо-Щербиновская	4452	79	84	87	79
Итого . .	35932	614	619	608	644
ОКРУГЪ					
Екатеринодарскаго полка.					
Екатеринодарск. отдѣла.					
<i>Станицы:</i>					
Бакпнская	945	21	20	20	27
Васюринская	2649	43	39	38	44
Воронезжская	1992	38	30	40	38
Георгіе-Афинская	1154	29	31	28	35
Днпская	2592	50	42	70	56
Елизаветинская	2527	46	58	32	50

¹⁾ Таблица составлена по свѣдѣніямъ, имѣвшимся въ управленіяхъ отдѣловъ къ 1-му Мая 1899 г.

²⁾ Хутора, непоказанные въ таблицѣ, присоединены къ соответствующимъ станицамъ.

Названіе округовъ, отдѣловъ и станицъ	Число каза- ковъ мужес- каго полу.	Число подрост- ковъ родивших ся въ			
		1884	1882	1883	1884
		г о д а х ъ.			
Ключевая	579	13	5	9	8
Калужская	993	17	16	22	18
Ладожская	3465	88	85	89	101
Ново-Дмитріевская	1053	19	21	20	20
Ново-Титаровская	3913	55	62	63	79
Пашковская	3847	71	78	81	88
Пензенская	881	10	13	19	21
Пластуновская	2983	64	39	46	76
Саратовская	1030	25	20	23	14
Смоленская	1232	22	23	26	18
Ставропольская	286	7	9	9	2
Старо-Корсунская	2675	49	58	53	70
Сѣверская	1212	22	16	26	34
Усть-Дабинская	1553	41	37	43	38
Темрюкского отдѣла.					
<i>Станицы:</i>					
Азовская	878	20	8	24	19
Ильская	1430	28	24	28	40
Марьяновская	3414	67	72	75	101
Хуторъ Ильскій	342	1	5	3	3
Итого	43625	846	811	887	1001
ОКРУГЪ					
Кавказскаго полка.					
Кавказскаго отдѣла					
<i>Станицы:</i>					
Архангельская	2126	42	34	40	48
Дмитріевская	2081	46	37	37	49
Дядьковская	1393	26	28	22	39
Ильинская	3635	82	74	67	75
Иркліевская	1138	23	19	21	35
Кавказская	2129	40	51	43	41
Казанская	2483	53	60	52	63

Название округовъ, отдѣловъ и станицъ.	Число казаковъ мужского пола.	Число подростковъ родившихся въ			
		1881	1882	1883	1884
		года хъ.			
Медвѣдовская	2974	47	54	48	68
Ново-Донецкая	1320	35	30	20	28
Ново-Малороссійская	1952	51	30	45	52
Ново-Покровская	4277	85	102	99	74
Терновская	3325	77	56	65	88
Тифлисская	1841	48	76	47	68
Тихорѣцкая	2593	48	54	56	57
Успенская	4611	48	144	101	126
<i>Хутора:</i>					
Бальовскій	258	7	4	7	6
Хоцерскій	505	10	15	5	13
Итого . . .	38639	811	868	775	930
ОКРУГЪ					
Кубанскаго полка.					
Лабинскаго отдѣла.					
<i>Станицы:</i>					
Барсуковская	1471	29	29	26	26
Григориполисская	3693	75	74	70	85
Каменнобродская	2978	56	53	56	64
Николаевская	2544	55	55	53	60
Ново-Александровская	2314	55	45	40	48
Ново-Марьевская	1906	49	45	33	35
Ново-Троицкая	4059	121	117	115	147
Прочно-Окопская	2346	65	57	36	48
Распеватская	3057	71	58	71	69
Рождественская	2227	53	47	55	70
Сенгилеевская	1510	56	39	48	45
Темужбская	1868	42	44	50	51
Убѣженская	2658	79	62	61	60
Итого . . .	32631	776	725	714	808

Название округовъ, отдѣловъ и станицъ.	Число каза-ковъ муже-ско-го пола.	Число подро-стковъ родившихся въ			
		1881	1882	1883	1884
		года хъ.			
ОКРУГЪ					
Лабинскаго полка.					
Лабинскаго отдѣла.					
<i>Станицы:</i>					
Ахметовская	816	4	14	15	26
Безскорбная	2163	40	50	43	41
Безстрашная	1237	19	20	28	29
Владимірская	2118	55	21	69	43
Вознесенская	2531	53	46	54	45
Засовская	1043	19	20	20	23
Каладжинская	849	17	14	14	22
Константиновская	1518	39	38	40	31
Бурганная	1461	27	32	26	35
Лабинская	1422	27	24	31	18
Михайловская	2541	39	45	46	54
Отважная	1413	22	37	35	34
Петровавловская	2955	67	67	58	65
Подгорная	1719	26	24	34	49
Полутная	1846	27	34	32	37
Родниковская	1513	30	21	20	38
Темиргоевская	2184	41	46	31	50
Упорная	1573	28	40	32	35
Урунская	2670	60	51	56	59
Чамлыкская	1700	44	28	36	54
Итого	35372	684	702	720	788
ОКРУГЪ					
Полтавскаго полка.					
Темрюкского отдѣла.					
<i>Станицы:</i>					
Бриньбовская	1156	23	23	22	14
Ивановская	3911	80	82	80	93
Ново-Величьевская	2745	31	47	55	72

Название округовъ, отдѣловъ и станицъ.	Число казаковъ мужского пола.	Число подростковъ родившихся въ			
		1881	1882	1883	1884
года хъ.					
Ново Джереліевская	1837	39	24	27	42
Ново-Ниже-Стеблѣевская	4750	97	99	107	88
Ново-Николаевская	1157	20	20	19	17
Ново-Мышастовская	5433	71	102	96	95
Полтавская	4043	67	77	87	93
Поповичевская	2405	27	39	37	44
Старо-Величковская	3325	55	65	52	54
Старо-Джереліевская	2138	36	43	35	35
Старо-Ниже-Стеблѣевская	3501	62	73	73	89
<i>Хутора:</i>					
Ахтарскій	708	6	13	12	12
Добровольный	1156	23	23	22	14
Итого	38365	634	729	722	768
ОКРУГЪ					
Таманскаго полка.					
Темрюкского отдѣла.					
<i>Станицы:</i>					
Абинская	1866	30	41	34	34
Апанская	846	14	16	11	17
Анастасіевская	1746	17	33	51	47
Ахтырская	1767	37	39	32	45
Благовѣщенская	642	8	11	9	9
Варениковская	1511	32	24	27	40
Верхне-Бакаевская	551	12	7	8	10
Выше-Стеблѣевская	700	5	13	9	12
Ахтанизовская	1755	38	30	42	36
Гостагоевская	2433	42	58	49	54
Крымская	1414	24	34	35	22
Курчанская	1066	17	25	20	22
Мнигрельская	2156	37	54	43	46
Натухайская	759	18	22	16	28
Неберджаевская	851	21	11	23	18

Название округовъ, отдѣловъ и станицъ.	Число каза-ковъ мужес-каго пола.	Число подрост-ковъ родивших-ся въ			
		1881	1882	1883	1884
		года хъ.			
Нижне-Баканская	260	8	4	6	4
Петровская	4669	112	162	138	181
Раевская	1021	19	17	16	14
Славянская	2788	72	59	63	78
Старо-Титаровская	2154	40	47	44	49
Таманская	1443	35	30	40	37
Троицкая	1040	25	20	18	30
Холмская	1788	35	42	44	47
Шансугская	454	10	13	9	13
Эриванская	576	13	10	12	8
Итого	36257	719	822	799	901
ОКРУГЪ					
Уманскаго полка.					
Ейскаго отдѣла.					
<i>Станицы:</i>					
Екатериновская	3506	61	61	63	79
Калинболотская	2546	69	50	62	56
Кисляковская	3836	61	64	78	86
Крыловская	1692	32	29	58	46
Кущевская	2193	28	35	32	42
Незамаевская	3260	76	39	43	45
Ново-Леушковская	1988	36	24	41	43
Ново-Рождественская	3216	63	63	55	51
Павловская	2155	30	23	22	48
Старо-Леушковская	1465	40	33	27	27
Уманская	4376	67	77	67	87
<i>Хутора:</i>					
Курчанскій	102	4	2	1	2
Ново-Елизаветинскій	698	8	7	12	8
Ново-Ивановскій	559	9	16	8	14
Ново-Пашковскій	745	8	12	13	18
Ново-Роговскій	696	5	6	6	10
Ново-Титаровскій	359	10	5	6	2
Сыськскій	220	3	2	1	2
Старо-Корсунскій	517	11	15	21	15
Итого	34128	638	561	622	691

Название округовъ, отдѣловъ и станицъ	Число мѣся- цовъ мужес- каго пола.	Число подрост- ковъ родивших- ся въ			
		1881	1882	1883	1884
		года х л.			
ОКРУГЪ					
Урупскаго полка.					
Майкопскаго отдѣла.					
<i>Станицы:</i>					
Абдзехская	825	14	13	9	11
Абхазская	433	10	3	6	5
Андрюковская	637	7	9		12
Аншеронская	691	11	14	15	12
Боговская	791	15	17	14	21
Баракаевская	883	19	17	14	15
Беслинеевская	1007	24	21	15	35
Бжедуховская	1249	24	21	26	24
Бѣлорѣченская	1404	24	35	20	34
Воздвиженская	2067	45	31	35	42
Гіагинская	2870	46	58	52	64
Гурійская	641	8	9	5	6
Дагестанская	796	5	11	5	6
Даховская	870	23	10	15	13
Дондуковская	1473	21	31	34	40
Имеретинская	630	8	13	14	13
Губская	1504	24	32	16	40
Кабардинская	368	6	6	2	7
Келермеская	1568	46	44	29	34
Костромская	1802	50	54	48	50
Кубанская	889	22	19	15	21
Кужорская	1728	25	29	33	45
Курджинская	766	19	18	6	19
Линейная	565	16	25	13	11
Махошевская	821	21	14	15	27
Некрасовская	1270	29	30	18	45
Педгянская	319	5	4	6	3
Нижегородская	280	4	5	8	4
Ново-Лабинская	1315	24	21	26	26
Переправная	1233	21	26	24	34
Прусская	432	7	13	8	4

Название округовъ, отдѣловъ и станицъ.	Число казаковъ мужскаго пола.	Число подростковъ родившихся въ			
		1881	1882	1883	1884
		года хъ.			
Псебайская	431	13	15	7	6
Пшехская	1001	19	15	21	24
Тверская	469	22	11	6	12
Самурская	403	11	5	9	12
Севастопольская	563	7	9	10	13
Тенгинская	1368	31	21	19	35
Тульская	509	13	10	4	9
Хаджвинская	556	7	13	14	5
Хамкетинская	820	25	11	18	18
Ханская	1605	22	40	24	49
Царская	959	19	25	19	24
Черниговская	716	19	10	9	23
Ширванская	358	13	4	7	5
Ярославская	1607	39	23	31	40
Екатеринодарск. отдѣла.					
<i>Станицы:</i>					
Кутапская	498	5	9	2	7
Мартанская	673	14	12	21	19
Рязанская	1298	18	23	24	18
Суздальская	529	10	10	14	6
Черноморская	452	5	4	10	5
Итого . . .	46944	945	916	824	1051
ОКРУГЪ					
Хоперскаго полка.					
Баталпашинск. отдѣла.					
<i>Станицы:</i>					
Баталпашинская	2621	60	50	60	52
Бекешевская	3390	84	77	66	106
Бѣломечетская	3059	60	70	58	61
Воровсколѣсская	1441	26	26	14	44
Исправная	1905	45	35	32	46
Зеленчукская	1713	32	30	42	30
Кардоникская	2065	50	39	28	40

Название округовъ, отдѣловъ и станицъ.	Число казаковъ мужескаго пола.	Число подростковъ родившихся въ			
		1881	1882	1883	1884
		Г о д а х ъ.			
Красногорская	330	5	5	5	4
Надежная	2215	36	45	46	45
Певномысская	2372	86	86	95	92
Отрадная	2484	45	38	39	49
Передовая	1717	34	26	36	30
Преградная	1236	15	26	25	17
Спокойная	2044	38	39	46	53
Сторожевая	1448	21	29	32	37
Суворовская	2508	59	67	83	80
Темнолѣсская	1820	42	37	43	40
Удобная	2235	46	31	30	53
Усть-Джегутинская	1004	18	17	27	31
Итого	37607	802	775	806	914
ОКРУГЪ					
Черноморскаго полка.					
Кавказскаго отдѣла.					
<i>Станицы:</i>					
Батурпнская	1013	10	22	19	14
Березанская	1886	46	46	36	48
Брѣховецкая	2158	45	44	27	40
Кореновская	3194	61	64	62	55
Ново-Корсунская	981	16	17	12	14
Переяславльская	1891	51	37	23	42
Плативровская	3318	69	62	55	75
Сергѣевская	1131	19	19	13	22
Старо-Мышастовская	1872	40	29	46	29
Тимошевская	1624	20	24	27	34
<i>Хутора:</i>					
Величковскій	513	8	8	4	11
Воровсколѣсскій	523	8	3	4	12
Ейскаго отдѣла					
<i>Станицы:</i>					
Каневская	3306	58	52	44	79
Челбасская	1562	29	40	31	31

Название округовъ, отдѣловъ и станицъ.	Число взра- ковъ мужес- каго пола.	Число подрост- ковъ родивших- ся въ			
		1881	1882	1883	1884
		года хъ.			
Темрюкскаго отдѣла					
Станицы:					
Роговская	2285	44	35	65	84
Итого	27257	524	502	478	590
Всего	407657	7993	8030	7955	9086



СПИСОКЪ

горскихъ селеній (ауловъ) ¹⁾.

Названіе отдѣловъ и селеній.	Число дворовъ.	Число жителей.		Преобладающая горская народность.
		Горцевъ.	Всѣхъ.	
Баталпашинскій отдѣлъ.				
Хурзукское	651	6235	6292	К а р а ч а с в ц и .
Учъ-Кулапское	685	5821	5921	
Картъ-Джуртское	655	4994	5084	
Тебердинское	333	2387	2670	
Маринское	369	2409	2428	
Длегутинское	384	2328	2328	
Джазлыкское	158	1494	1494	
Каменноостское	178	1030	1052	
Сентинское	138	893	983	
Доутское	105	894	894	
Георгиевское	277	1815	1916	Осетины.
Атажукпское ²⁾	255	2734	2870	К а б а р д и н ц ы .
Атлескировское	87	588	595	
Касаевское ³⁾	186	1620	1663	
Тазартуковское ⁴⁾	298	2307	2411	Бесленевцы.
Хахандуковское	161	1640	1666	К а б а р д и н ц ы .
Хумаринское	53	414	465	
Эрсаконовское ⁵⁾	131	1031	1090	
Вибердовское	151	1097	1273	А б а з и н ц ы .
Дадаруковское	251	1508	1698	
Клычевское ⁶⁾	170	1385	1452	
Кумско-Лоовское ⁷⁾	234	1820	1888	
Лоовско-Зеленчукское ⁸⁾	144	934	972	
Лоовско-Кубанское ⁹⁾	231	1520	1594	

¹⁾ Таблица составлена по свидѣніямъ, имѣвшимся въ управленіяхъ отдѣловъ къ 1-му сентября 1899 г. Въ таблицу внесены селенія (аулы), въ которыхъ находятся аульнныя правленія.

²⁾ Вмѣстѣ съ сел. Баташевскимъ.

³⁾ Называется также Кассай-Хабль.

⁴⁾ Вмѣстѣ съ сел. Берслановскимъ.

⁵⁾ Называется также Абата-Хабль.

⁶⁾ Вмѣстѣ съ сел. Ешбоковскимъ.

⁷⁾ Называется также Кумско-Абазинскимъ или Кумъ-Локтъ.

⁸⁾ Называется также Инджиктъ-Локтъ.

⁹⁾ Называется также Кубино-Локтъ.

Название отдѣловъ и селеній.	Число дворовъ.	Число жителей		Преобладающая горская народность.	
		Горцевъ.	Всѣхъ.		
Довшукское	98	677	712	Бесленевцы.	
Карамурзинское	429	1942	2090	Шансуги.	
Кувинское	254	1501	1532	Абазинцы.	
Шахгиреевское	159	1118	1188		
Мансуровское	271	1748	1774	Ногайцы.	
Тохтамышевское ⁴⁾	426	2540	2739		
Ураковское	220	1313	1403	Темиргоевцы.	
Урупское ²⁾	405	2754	2882		
Итого	8517	62491	65018		
Екатеринодарскій отдѣлъ					
Ассоколай	328	1052	1832	Абаздехи.	
Бжегокай ³⁾	288	1582	1898	Б ж е д у к и н ы	
Воченшій ⁴⁾	695	3204	4137		
Габукай ⁵⁾	473	1679	2932		
Джиджи-Хабль ⁶⁾	357	1347	2198		
Локшуккай ⁷⁾	316	1625	2010		
Панежукай ⁸⁾	409	1797	2514		
Шабано-Хабль ⁹⁾	316	1962	2179		
Шенджій	270	1377	3017		
Псейтукъ ¹⁰⁾	529	2710	2958		Шансуги.
Тохтамукай ¹¹⁾	445	1688	2401		Натукайцы.
Итого	4426	20023	28076		
Майкопскій отдѣлъ.					
Адамиевское	333	695	2209	Темиргоевцы.	
Джеракаевское ¹²⁾	440	2002	2945		

¹⁾ Вмѣстѣ съ сел. Балтинскимъ.
²⁾ Въ это селеніе переселены жители селеній Кургоковскаго, Вольнаго и Коноковскаго, оставшіеся послѣ переселенія въ Турцію остальныхъ.
³⁾ Старый и Новый Бжегокай показаны вмѣстѣ.
⁴⁾ Вмѣстѣ съ сел. Гатлукай, Пчегатлукай и Шагонъ-Черій-Хабль.
⁵⁾ Вмѣстѣ съ сел. Кончуко-Хабль.
⁶⁾ Вмѣстѣ съ сел. Шекуй-Хабль, Тоуй-Хабль и Нечерзій.
⁷⁾ Вмѣстѣ съ сел. Туургой, Таюстенъ-Хабль и Тату-Хабль.
⁸⁾ Вмѣстѣ съ сел. Несшуккай 1-й и Несшуккай 2-й.
⁹⁾ Вмѣстѣ съ сел. Казанукай, Эдепсукай 1-й и Эдепсукай 2-й.
¹⁰⁾ Вмѣстѣ съ сел. Хаштукъ, Афиписъ и Панахесъ.
¹¹⁾ Вмѣстѣ съ сел. Козетъ.
¹²⁾ Вмѣстѣ съ сел. Хачемзіевскимъ.

Название отдѣловъ и иссленій.	Число дво- дворовъ.	Число жите- лей.		Преобладающая на- родность горцевъ.	
		Гор- цевъ.	Всѣхъ.		
Егерукаевское	328	1658	2110	Темиргоевцы.	
Мамжеговское	244	1410	1491		
Пшизовское	399	1042	2313		
Темиргоевское	441	982	2883		
Хатажукаевское	821	3181	4853		
Хатукаевское	221	713	1478		
Блечепсинское	591	2062	3946		
Комехабльское	378	2169	2391		Кабардинцы.
Ходзское	473	1857	3159		
Ульское	423	2066	2587		Абазинцы.
Хакуриновское	239	1121	1473	Абадзехи.	
Чохравское	45	100	328		
Итого . .	5376	21058	34166		
Темрюкскій отдѣлъ.					
Суворовско-Черкесское . . .	136	675	925	Бжедухи.	
Итого . .	136	675	925		
Всего въ области . .	18455	104247	128185		



СПИСОКЪ остальныхъ населенныхъ пунктовъ Кубанской области.

Названіе отдѣловъ и населенныхъ пунктовъ.	Число дворовъ.	Число жителей.		Народность коренныхъ жителей.
		Всѣхъ.	Коренныхъ.	
Баталпашинскій отдѣлъ.				
Сел. Успенское	1388	8799	3342	} Русскіе. } Эстонцы. } Русскіе. } Нѣмцы-мennonиты. } Русскіе. } Греки. } Эстонцы.
• Козьминское	1135	6663	3271	
• Богословское	741	4519	2991	
• Ивановское	460	2904	1428	
• Ольгинское	378	2732	2084	
• Ливонское	306	1913	435	
• Марухское	231	1607	1481	
• Рождественское	170	1286	575	
• Великокняжеское	105	886	411	
• Александродаръ	86	701	301	
• Пантелеймоновское	129	673	485	
• Хассаутъ-Греческое	69	408	376	
• Марухо-Эстонское	29	157	96	
Итого	5277	33250	17271	
Ейскій отдѣлъ.				
Гор. Ейскъ	4244	38198	26431	} Русскіе. } Нѣмцы.
Сел. Воронцовское	67	1338	1338	
• Александровское	32	546	456	
Итого	4343	40082	28315	
Екатеринодарскій отдѣлъ.				
Гор. Екатеринодаръ	18820	66808	34398	} Русскіе.
Вол. Безымянная ¹⁾	225	2248	988	
Слоб. Усть-Лабинская	233	1839	595	
• Григорьевская	198	1081	890	
Сел. Шабано-Тхумахинское ²⁾	98	437	257	
Итого	14624	72413	51128	

¹⁾ Безымянная волость состоитъ изъ небольшихъ селеній: Пятигорскаго, Хребтовскаго, Фанагорійскаго, Афанасьевскаго, Садоваго, Безымяннаго и Старобрядческаго.

²⁾ Состоитъ изъ отдѣльныхъ селеній: Шабановскаго и Тхумахинскаго.

Название отдѣловъ и населенныхъ пунктовъ.	Число дворовъ.	Число жителей.		Народность коренныхъ жителей.
		Всѣхъ.	Коренныхъ.	
Кавказскій отдѣлъ.				
Сел. Семеновское ¹⁾	704	4702	1176	Нѣмцы.
• Ванновское ²⁾	749	3982	737	
Итого	1183	8684	1913	
Лабинскій отдѣлъ.				
Сел. Армавиръ	1812	17658	3867	Армяне.
• Кубанское	2249	11214	2931	Русскіе.
• Ново-Михайловское	1149	9854	2924	Русскіе.
Итого	5210	38726	9622	
Майкопскій отдѣлъ.				
Гор. Майкопъ	6271	36858	16181	Русскіе.
Сел. Николаевское ³⁾	730	4550	2268	
• Натырбовское	715	4453	3168	Армяне, греки черкесы.
• Бжедуховское	665	4230	465	
• Царскій Даръ	587	3829	3467	
• Беноковское	590	3807	3446	
• Унароковское	540	3328	2573	
• Сергѣевское	450	2993	725	
• Филипповское	481	2976	1355	
• Мостовое	496	2767	1218	
• Бѣлое ⁴⁾	415	2559	1420	
• Елизаветпольское ⁵⁾	194	1289	345	
• Темнолѣское ⁶⁾	112	784	668	Русскіе.
• Хамыши	64	475	98	
• Леонтьевское	79	462	126	
• Баранченково	37	196	172	
Итого	12426	75556	36695	

¹⁾ Вмѣстѣ съ сел. Леоновскимъ.

²⁾ Вмѣстѣ съ сел. Шереметьевскимъ и Николаевскимъ.

³⁾ Вмѣстѣ съ сел. Штурбино.

⁴⁾ Переименовано изъ аула Бгуаше-Хабль, выслѣившагося въ Турцію.

⁵⁾ Вмѣстѣ съ сел. Гойтенскимъ и Перевальнымъ.

⁶⁾ Вмѣстѣ съ сел. Сохрайскимъ. Темнолѣское мѣстными жителями называется Мезмайскимъ.

Названіе отдѣловъ и населенныхъ пунктовъ.	Число дворовъ.	Число жителей.		Народность коренныхъ жителей.
		Всѣхъ.	Коренныхъ.	
Темрюкскій отдѣлъ.				
Гор. Анапа	1366	8296	5705	Русскіе.
» Темрюкъ	4064	15233	12986	
Сел. Федоровское	1150	6603	2782	
Слоб. Крымско-Солдатская . .	332	2348	947	
Сел. Молдаванское	824	1669	1328	Румын.
» Джигинское ¹⁾	154	1267	662	Нѣмцы.
» Мерчанское	164	1259	500	Греки.
» Витязевское	134	824	573	
» Павловско-Варваровское ²⁾	74	588	404	Чехи.
» Греческое	105	581	578	Греки.
» Русское	67	325	295	Русскіе.
Итого . .	7935	39093	26755	
Итого въ области .	51098	307804	172799	
Всего въ городахъ, станцияхъ и селеніяхъ .	283661	1898421	1110668	



¹⁾ Вмѣстѣ съ сел. Сосыгскимъ или Пиленкофельдъ.

²⁾ Состоитъ изъ сел. Павловки и Варваровки.

Средства населенных пунктовъ

Кубанской области.

Названіе населенныхъ пунктовъ.	Мельницъ.		Лошадей.		Рог. скота.		Овецъ и козъ.		Число свиней.
	Водныхъ.	Въгрядныхъ.	Всего.	На 100 жн-телей.	Всего.	На 100 жн-телей.	Всего.	На 100 жн-телей.	
Станицы:									
Баталпашин. отд.									
Баталпашинская . . .	18	—	3383	25	11045	83	43757	327	1825
Бекешевская . . .	15	—	1470	15	5605	59	16560	173	157
Бѣломечетская . . .	8	—	1515	25	7750	130	25110	418	876
Воровсколѣсская . . .	—	1	956	19	5495	111	2227	46	1066
Зеленчукская . . .	11	—	1005	23	6805	158	8325	183	1558
Исправная	7	—	755	11	5349	80	7500	113	1352
Кардонивская . . .	14	—	710	15	6458	136	8055	162	1565
Красногорская . . .	2	—	97	7	1492	103	1942	133	374
Надежная	9	—	1100	15	5975	118	14850	186	1476
Невинномысская . . .	—	—	1937	20	10275	104	21922	220	794
Отрадная	11	—	2910	27	7007	64	127741	1169	1356
Передовая	10	—	617	12	4674	91	4324	85	1553
Преградная	10	—	313	12	4051	150	3330	123	1110
Спокойная	8	—	1414	23	7097	116	8986	147	1868
Сторожевая	9	—	485	13	5303	140	1092	29	1438
Суворовская	14	—	1920	25	9885	129	28522	373	1493
Темнолѣсская . . .	5	—	760	16	6030	128	12610	267	852
Удобная	10	—	1690	21	7025	88	7867	98	1566
Усть-Джегутинская . . .	9	—	1025	25	4436	109	5936	146	983
Итого . . .	150	1	24062	19	124757	103	350656	287	23262
Ейскій отд.									
Должанская	—	31	3593	46	2141	28	891	12	1042
Екатериновская . . .	—	12	4374	37	10129	86	67445	572	2846
Калинболотская . . .	2	12	2062	26	9569	120	12920	159	1812
Камышеватская . . .	—	28	6010	89	4746	70	1281	19	1436
Каневская	1	21	6513	58	7064	63	59	—	1843

Название населенных пунктов.	Мельницъ.		Лошадей.		Рог. скота.		Овецъ и козъ		Число свиней.
	Водныхъ.	Вътряныхъ.	Всего.	На 100 жн. телей.	Всего.	На 100 жн. телей.	Всего.	На 100 жн. телей.	
Канеловская	1	15	4423	72	5968	97	7145	116	1445
Кисляковская	1	17	4387	40	12878	118	9608	88	1732
Копанская	—	12	2800	68	2593	63	1016	23	920
Крыловская	1	14	2976	56	4013	76	5567	105	1010
Кущевская	3	19	3055	37	8046	97	15892	192	1430
Незамаевская	1	21	4855	37	15345	116	126037	955	3337
Ново-Деревянковск.	—	28	5214	62	4029	48	5501	65	1256
Ново-Леушковская.	1	15	2339	31	8145	106	4741	73	1813
Ново-Минская	—	22	6584	66	6334	67	9226	103	2253
Ново-Рождественская	7	19	2355	24	9323	95	29061	295	3058
Ново-Щербиновская	1	34	6322	75	4165	43	1663	19	1689
Павловская	1	122	3575	38	9220	97	27579	289	1950
Привольная	—	10	2595	73	3112	88	6237	180	863
Старо-Деревянковская	—	14	3688	69	5000	94	10355	195	969
Старо-Леушковская	2	11	2310	39	8083	135	39336	668	1076
Старо-Минская	2	50	8244	60	10448	76	9852	72	2882
Старо-Щербиновск.	—	30	7344	63	5972	52	8 01	74	1478
Уманская	2	30	7870	56	8997	64	8447	61	2177
Челбасская	1	15	3549	57	5115	82	16562	266	1293
Шкуринская	1	11	2874	43	6712	99	8845	131	1339
Ясенская	—	12	2646	61	2524	58	589	14	953
Итого	28	625	112557	53	179976	83	434656	168	43902
Екатеринод. отд.									
Бакнская	4	—	297	13	1177	51	1408	61	630
Васюринская	1	14	2471	30	6640	82	965	12	4578
Воронежская	—	8	1196	22	3167	59	1720	32	1362
Георгие-Афинская	1	2	746	18	2118	41	161	4	997
Динская	2	10	1950	26	5140	67	2650	33	1803
Елизаветинская	—	8	2910	44	3304	50	1042	16	2247
Калужская	—	—	750	24	2552	91	761	26	1902
Ключевая	3	—	250	15	1262	74	114	7	—
Кутанская	1	—	48	4	1226	110	76	7	388
Ладожская	1	10	1380	17	3899	48	8645	108	1352
Мартанская	4	1	327	15	1833	87	3459	161	545

Названіе населен- ныхъ пунктовъ.	Мельницъ.		Лошадей		Рог скота.		Овецъ и козь.		Число свиней.
	Воляныхъ.	Вътряныхъ.	Всего.	На 100 жп- телей.	Всего.	На 100 жп- телей.	Всего.	На 100 жп- телей.	
Ново-Гитаровская .	—	10	3080	25	8135	72	6954	61	3510
Ново-Дмитріевская.	2	6	592	19	1906	63	3720	124	704
Пашковская . . .	—	5	4037	37	3271	30	754	7	2945
Пензенская	3	—	378	16	1926	79	594	25	694
Пластуновская . .	3	13	2504	28	6900	79	1319	76	2890
Рязанская	5	1	1570	25	4000	64	2700	44	1370
Саратовская	2	—	640	23	2569	100	1720	66	959
Смоленская	2	—	563	16	3029	86	50	1	804
Ставропольская . .	2	—	81	11	1257	157	35	4	259
Старо-Корсунская .	1	11	3521	38	3460	37	3560	38	2665
Сѣверская	—	—	183	3	2551	44	1243	22	1696
Суздальская	1	—	266	19	1232	88	945	68	319
Усть-Лабинская . .	1	4	1290	17	2628	34	1005	14	1130
Черноморская . . .	2	—	57	6	803	80	213	21	256
Итого	41	100	31087	25	75985	61	45813	36	36005
Кавказскій отд.									
Архангельская . . .	4	12	1337	16	8385	101	28640	346	4713
Батурнская	1	13	2595	43	4933	83	28870	483	1035
Березанская	3	7	1668	26	6737	106	22936	360	1283
Брюховецкая	2	13	3753	40	6812	72	20905	222	1349
Дмитріевская	2	12	1600	28	6121	106	11433	197	1568
Дядьковская	2	3	1879	42	5019	112	1312	26	1053
Ильинская	3	10	3731	34	8194	75	19900	182	4579
Иркліевская	—	8	1202	25	5488	113	20721	420	1158
Кавказская	1	11	1675	23	5289	72	7280	100	879
Казанская	4	13	1137	17	7370	110	414397	6173	1322
Кореновская	1	14	2777	26	9774	91	5815	54	1968
Медвѣдовская	3	3	3597	34	10107	95	9974	94	2089
Ново-Донецкая . . .	4	7	1095	22	4687	93	6513	129	1045
Ново-Корсунская . .	2	9	2157	44	4971	101	19262	391	960
Ново-Малороссій- ская	6	8	2386	29	7838	93	38763	465	1447
Ново-Покровская . .	5	24	3867	31	11136	88	19652	155	3315
Переяславльскія . .	1	12	3645	46	5474	69	11793	150	267
Платиновская	4	10	2070	19	7598	69	5150	46	2612

Название населенных пунктов.	Мельницъ.		Лошадей.		Рог. скота.		Овецъ и нозь.		Число свиней.
	Водяныхъ.	Вѣтряныхъ.	Всего.	На 100 жи-телей.	Всего.	На 100 жи-телей.	Всего	На 100 жи-телей.	
Сергѣевская . . .	1	4	908	31	2740	93	1900	63	667
Старо - Мышастовская	1	6	2009	33	5367	88	5678	93	1584
Терновская	3	13	2007	21	10487	112	15986	171	3566
Тимошевская	2	5	2595	45	5335	93	7467	131	1045
Тифлисская	1	7	772	12	2830	46	7815	123	1086
Тихорѣцкая	4	17	2082	23	6681	73	11129	127	2409
Успенская	5	19	3686	33	10450	92	17806	160	2918
Итого . . .	65	260	56233	29	169810	88	761097	396	43647
Лабинскій отд.									
Ахметовская	5	—	618	25	2092	85	2909	117	708
Барсуковская	8	—	894	24	6743	178	16958	446	729
Безскорбная	11	—	1950	21	7555	83	12120	134	1668
Безстрашная	4	—	345	9	5635	154	5534	151	1152
Владимѣрская	11	—	1298	13	6316	64	7233	73	2210
Вознесенская	8	—	1902	17	10874	98	10266	93	1736
Григориополсская	8	3	2087	21	8314	82	42444	419	240
Зассовская	7	—	773	15	4770	90	4281	79	906
Каладжинская	7	—	351	10	3676	109	2660	79	790
Камениобродская	—	8	1107	19	7972	133	21630	361	1407
Константиновская	8	—	1355	19	5714	81	5735	82	1830
Курганная	—	11	1748	20	5108	60	6776	79	1678
Лабинская	—	16	2530	12	7168	33	2819	13	2531
Михайловская	18	1	2232	18	7708	62	8347	72	1219
Николаевская	9	—	1467	22	10167	150	27010	405	1170
Ново-Александровская	2	7	1517	25	8113	132	17512	287	1534
Ново-Марьевская	27	1	1124	24	6758	143	24086	520	609
Ново-Троицкая	9	5	2060	22	5014	54	30640	320	1616
Отважная	—	11	342	9	4838	124	3572	94	860
Подгорная	12	—	1317	20	8556	130	11743	177	1628
Петропавловская	—	10	2345	24	8010	66	17200	143	2005
Полутная	16	—	1948	21	6978	76	11480	124	1813
Прочноокопская	2	—	1265	20	7866	127	7862	126	1004
Расшеватовская	7	12	1980	25	8181	103	19130	241	2478
Родниковская	—	11	1183	14	4426	51	13890	150	1420

Название населен- ных пунктовъ.	Мельницъ.		Лошадей.		Рог. скота.		Овецъ и козъ		Число свиней.
	Водяныхъ.	Вѣтряныхъ.	Всего.	На 100 кв. телей.	Всего.	На 100 кв. телей.	Всего.	На 100 кв. телей.	
Рождественская . .	—	19	817	21	4938	126	1048	26	477
Сенгилеевская . .	5	—	602	11	5622	156	17862	495	513
Темнжбекская . .	9	3	1185	18	7940	123	17500	269	1467
Темиргоевская . .	—	10	2118	20	5902	56	9448	90	1849
Убъженская	7	—	1280	24	4927	92	10898	204	380
Упорная	10	—	1295	15	6644	79	22006	260	2392
Урупская	15	—	1681	15	6991	61	13544	119	2529
Чамлыкская	7	—	712	10	5916	74	7136	95	1636
Итого	232	128	45928	18	217432	66	432779	171	46184
Майкопскій отд.									
Абадзехская	3	—	216	9	2503	112	880	38	714
Абхазская	2	—	64	7	721	79	15	2	224
Андрюковская . . .	8	—	2331	77	6746	224	17958	596	960
Ашшеропская	3	—	346	17	1637	86	381	20	852
Баговская	3	—	293	12	3460	144	2008	66	853
Баракаевская	5	—	216	8	2350	90	859	33	704
Бесленеевская . . .	7	—	220	8	3611	129	357	14	1214
Бжедуховская	9	—	657	17	4445	113	6073	155	423
Бѣлорѣченская . . .	12	—	2139	21	3941	39	847	8	1765
Воздвиженская . . .	4	—	1918	27	5207	74	11747	168	2136
Гягинская	6	4	5046	39	11558	81	24368	109	4582
Губская	8	—	631	1	5914	109	693	119	2147
Гурійская	2	—	277	16	1467	88	1648	91	606
Дагестанская	1	—	48	4	734	59	16	1	464
Даховская	3	—	269	9	3474	147	2034	89	921
Дондуговская	7	—	2101	35	3798	57	2367	56	1475
Имеретинская	3	—	197	10	1720	90	552	28	494
Кабардинская	2	—	177	16	1613	146	560	51	267
Келермесская	4	—	1310	25	4200	81	10196	196	1691
Костромская	9	—	1348	17	7378	98	10675	142	2083
Кубанская	3	—	451	18	1693	70	1359	55	860
Кужорская	8	—	721	9	6201	80	7814	101	1544
Бурджипская	3	—	172	7	2311	100	174	7	840
Линейная	2	—	123	8	1273	91	735	51	250
Махашевская	6	—	261	6	3437	78	3323	75	1298
Некрасовская	6	3	1868	29	4148	64	2880	41	1743

Название населенных пунктов.	Мельницъ.		Лошадей.		Рог. скота.		Овецъ и козъ.		Число свиней.
	Водяныхъ.	Вѣтряныхъ.	Всего.	На 100 жи-телей.	Всего.	На 100 жи-телей.	Всего.	На 100 жи-телей.	
Нефтяная	3	—	101	11	619	68	172	19	267
Нижегородская	1	—	18	2	406	67	50	7	239
Ново-Лабинская	2	1	758	19	1964	49	2204	55	466
Переpravная	8	—	740	14	6814	131	7150	138	1566
Прусская	—	1	86	8	1447	130	2030	184	424
Псебаинская	4	—	629	18	3138	90	2034	59	1075
Пшехская	8	—	420	11	3047	81	1588	43	1086
Самурская	2	—	186	13	1833	130	89	6	380
Севастопольская	3	—	22	2	1607	133	1059	88	593
Тверская	2	—	138	12	990	89	129	11	421
Тенгинская	2	3	1069	23	1667	36	1991	43	859
Тульская	4	—	266	13	1585	79	1215	60	526
Хадзыинская	5	—	105	7	1880	125	152	10	291
Хамкетинская	4	—	239	8	3584	119	1183	39	648
Ханская	9	—	1022	18	4975	87	6091	107	1403
Царская	3	—	94	4	3064	127	1422	59	538
Черниговская	2	—	223	11	1688	84	701	35	592
Ширванская	2	—	90	9	1187	117	419	40	483
Ярославская	9	—	804	10	6636	83	3523	48	2369
Итого	202	12	30403	19	143721	89	149161	93	45286
Темрюкскій отд.									
Абинская	8	3	3048	28	6384	58	1609	14	2156
Азовская	1	—	372	18	1283	61	230	11	540
Апалская	1	7	800	36	1862	89	3170	138	440
Анастасіевская	—	17	3091	46	5533	84	5539	84	1310
Ахтанизовская	—	8	1854	55	3295	94	2240	66	706
Ахтырская	—	—	1120	15	3106	42	684	9	3669
Благовѣщенская	—	2	365	33	617	56	2134	194	181
Брицьковская	—	12	1962	48	3319	82	8958	223	479
Варениковская	5	9	2769	39	6811	96	4381	61	2149
Верхне-Баканская	1	2	240	20	1281	100	1046	87	297
Выше-Стеблевская	—	—	1129	47	1579	65	2103	87	509
Гастагаевская	6	11	2642	39	3696	53	12672	186	1454
Иваповская	—	33	3819	35	12911	119	3787	34	2439
Ильская	2	3	2610	30	3720	43	1600	19	2544

Название населенных пунктовъ.	Мельницъ		Лошадей.		Рог. скота.		Свецъ и козъ		Число свиней.
	Водяныхъ.	Вѣтряныхъ.	Всего.	На 100 жн. телей.	Всего.	На 100 жн. телей.	Всего.	На 100 жн. телей.	
Крымская	5	2	2480	17	5310	37	1640	11	1783
Курчанская	—	10	1052	31	1111	34	1913	45	1048
Марьянская	—	7	3384	36	4116	44	3926	40	2620
Мингрельская	1	5	2764	27	4595	44	3183	35	2376
Натухайская	9	2	738	28	2414	98	3130	118	603
Неберджаевская	6	—	586	21	2609	92	342	12	461
Нижне-Бакаевская	3	—	186	16	838	70	268	18	315
Ново-Величковская	1	8	3726	48	6126	79	3119	39	1967
Ново-Джерелевская	1	11	3464	59	4758	81	6080	104	834
Ново-Мышастовская	3	13	4418	41	9805	89	6281	57	2969
Ново-Нижне-Стеблевская	—	23	3964	35	10025	87	3875	34	1464
Ново-Николаевская	—	15	2381	58	3515	85	12374	300	818
Петровская	2	45	4404	38	9548	83	8103	80	1840
Полтавская	—	29	4815	41	10272	88	5860	51	2764
Поповичевская	—	13	3638	47	7941	135	4004	52	2014
Раевская	11	6	612	22	1924	69	1588	56	388
Роговская	1	15	4700	41	9350	104	4240	46	1756
Славянская	—	21	6597	43	16169	106	4335	29	3463
Старо-Величковская	1	16	2309	28	6975	86	4851	59	2024
Старо-Джерелевская	—	21	2338	42	7231	131	4571	101	1191
Старо-Нижне-Стеблевская	—	26	3991	43	5788	62	3984	45	2184
Старо-Титаровская	—	24	2751	44	3301	53	6035	96	1237
Таманская	—	16	1787	34	2217	42	4986	95	559
Троицкая	2	13	2894	72	4555	114	2120	53	1539
Холмская	2	—	1704	16	3070	21	1138	10	2065
Шапсугская	3	—	310	16	1274	66	360	19	267
Эриванская	2	—	254	14	1281	68	115	6	388
Итого	77	449	98068	36	201513	74	152914	57	57808
Хутора:									
Баталпашин. отд.									
Бѣломечетскій	4	—	475	31	1885	122	3758	243	196
Темнопольскій	—	1	153	15	1155	115	3439	336	187
Итого	4	1	628	24	3040	117	7.97	277	383

Название населенных пунктов.	Мельницъ.		Лошадей.		Рог. скота.		Овецъ и козъ.		Число свиней.
	Водяныхъ.	Вѣтряныхъ.	Всего.	На 100 жителей.	Всего.	На 100 жителей.	Всего.	На 100 жителей.	
Ейскій отд.									
Александровскій	—	7	757	80	816	87	1220	130	241
Курчанскій	—	—	114	43	134	50	192	73	11
Ново-Елизаветинскій	1	3	1024	49	1726	82	11987	569	424
Ново-Ивановскій	1	4	977	36	2342	86	1847	68	400
Ново-Пашковскій	—	4	813	25	813	25	239	7	250
Ново-Роговскій	—	4	608	35	2089	121	1351	80	341
Ново-Гитаровскій	—	1	352	32	638	58	2429	220	222
Придорожный	—	3	430	70	613	100	5566	927	159
Сасыкскій	—	4	352	44	381	48	328	41	186
Старо-Корсунскій	—	2	364	34	1232	116	1971	179	298
Челбасскій	1	5	1821	57	3195	100	11063	346	666
Широчанскій	—	2	752	74	469	47	25	2	131
Итого	3	39	8364	41	14448	71	38218	188	3329
Екатеринод. отд.									
Бейсугскій	3	10	1595	27	5700	90	6555	102	1000
Кирпильскій	2	5	1472	22	4104	63	2020	31	1594
Праздничный	2	9	1375	28	2848	58	1679	35	1173
Смоленскій	1	—	96	13	597	85	—	—	139
Итого	8	24	4538	24	13249	72	10254	53	3906
Кавказскій отд.									
Балковскій	—	3	337	45	810	109	349	47	177
Бузиновскій	3	3	700	30	2159	93	18842	813	428
Величковскій	—	9	1544	60	2018	76	7158	268	353
Воровсколѣвскій	1	2	262	15	1180	69	440	26	223
Владимирскій	5	4	984	21	3306	71	19396	416	770
Журавскій	—	3	640	34	2750	146	2830	151	707
Ловленскій	2	1	523	35	1169	79	2727	185	263
Лосевскій	3	—	535	34	2134	135	8514	538	299
Малеванный	1	—	224	28	750	94	859	107	167
Николаевскій	1	—	164	24	618	91	628	92	175
Новодокинскій	2	3	784	30	1949	74	3478	133	540

Название населенных пунктовъ.	Мельницъ.		Лошадей.		Рог. скота.		Овецъ и козъ.		Число свиней.
	Водяныхъ.	Вѣтряныхъ.	Всего.	На 100 жи-телей.	Всего.	На 100 жи-телей.	Всего.	На 100 жи-телей.	
Романовскій . . .	—	1	850	9	1090	12	600	6	725
Хонерскій . . .	1	1	152	12	1144	89	4500	346	106
Итого . .	19	30	7694	24	31077	66	70321	222	4928
Лабинскій отд.									
Баклановскій . . .	3	1	362	30	1681	138	3450	283	410
Горькорѣченскій .	—	—	299	35	1418	167	16060	1891	—
Гущинскій	—	1	200	20	1302	129	2271	224	196
Еременскій	1	—	577	31	1081	59	934	51	195
Изобильный	—	—	264	26	4620	449	4591	444	—
Кармалиновскій . .	—	3	548	26	2454	118	5882	283	294
Мокробалковскій .	—	—	91	24	482	126	1239	351	115
Привольный	—	2	650	52	1268	102	11730	949	239
Русскій	4	—	235	21	1880	167	5232	466	—
Царицынскій . . .	3	—	730	23	2273	103	54050	2467	529
Итого . .	8	7	3956	30	18459	142	105439	811	1978
Майкопскій отд.									
Александровскій .	3	—	921	40	1439	63	1376	59	249
Геймановскій . . .	1	—	873	34	1380	49	1395	50	1458
Каменноостекскій .	2	—	14	2	576	96	240	40	325
Михайловскій . .	2	—	197	24	594	74	352	43	226
Итого . .	8	—	2005	31	3989	62	3363	53	2258
Темрюкскій отд.									
Азовскій	—	—	58	7	578	72	—	—	154
Ахтарскій	—	1	3216	39	2396	28	4917	54	1521
Голубицкій	—	3	145	15	434	49	342	38	105
Гречаный	—	4	500	72	1120	160	750	107	—
Добровольный . .	—	6	2208	55	2638	66	6212	130	923
Ильскій	—	—	160	14	619	52	—	—	204
Марьинскій	1	2	757	69	850	78	653	60	367
Ново-Мышастовскій	—	6	1535	53	2210	78	1102	39	374
Покурскій	—	2	283	51	842	153	725	131	148

Название населенных пунктов	Мельницъ		Лошадей.		Рог. скота		Овецъ и козъ		Число свиней.
	Водяныхъ.	Вѣтряныхъ	Всего.	На 100 жн-телей.	Всего	На 100 жн-телей.	Всего.	На 100 жн-телей.	
Роговской	—	2	550	47	1335	115	800	67	271
Степной	—	9	3889	99	5344	137	5429	139	882
Фонталовскій	—	7	1390	57	2444	100	1500	62	421
Черноерковскій	—	13	1000	41	3170	128	2960	120	920
Итого	1	55	16691	52	23980	79	25390	84	6792
Города:									
Анапа	—	29	761	9	1346	17	5	—	237
Ейскъ	—	68	3998	11	1945	5	4	—	812
Екатеринодаръ	—	13	4960	8	2964	5	279	—	2614
Майкопъ	—	—	3620	10	2463	7	150	—	740
Темрюкъ	—	18	1148	8	860	5	250	2	730
Итого	—	128	14487	8	9578	6	685	—	5185
Селенія:									
Баталпашин. отд.									
Александродаръ	1	—	431	62	310	44	—	—	116
Богословское	1	2	1275	28	2625	58	3060	86	387
Великокипяжское	2	1	466	53	351	40	—	—	209
Ивановское	6	—	863	30	1190	41	13800	473	72
Козьминское	6	1	1964	29	4996	75	84595	1269	847
Ливонское	4	—	671	35	1370	72	950	56	322
Марухское	8	—	179	11	1468	91	145	9	406
Марухо-Эстонское	—	—	97	62	257	167	101	64	126
Ольгинское	—	3	748	27	1774	65	3780	138	492
Пантелеймоновское	1	—	116	17	696	103	10	1	153
Рождественское	1	—	361	28	337	26	—	—	190
Успенское	2	6	3027	34	7154	80	1890	21	1629
Хассаутъ-Греческое	1	—	59	14	506	124	90	22	—
Итого	33	18	10258	31	23034	68	108421	325	4959
Ейскій отд.									
Александровское	—	1	381	68	232	42	49	9	165
Воронцовское	—	2	916	69	608	46	642	48	402
Итого	—	3	1297	67	840	44	691	36	567

Название населенных пунктов.	Мельницъ		Лошадей.		Рог. скота.		Овецъ и козъ		Число свиней.
	Водяныхъ.	Вѣтряныхъ.	Всего.	На 100 жн. телей.	Всего.	На 100 жн. телей.	Всего.	На 100 жн. телей.	
Екатеринод. отд.									
Безымянная вол. . .	7	—	431	20	2787	126	160	7	325
Григорьевская слоб.	2	1	171	16	717	65	—	—	245
Усть-Лабинская сл.	—	2	380	21	578	32	90	5	289
Шабано-Тхамахинское	3	—	95	21	515	121	—	—	109
Итого . .	12	3	1077	19	4597	82	250	5	968
Кавказскій отд.									
Ванновское	1	7	3095	75	6020	151	240380	6012	1588
Семеновское	3	3	2162	46	2989	64	1642	35	1342
Итого . .	4	10	5257	60	9009	104	26092	299	2930
Лабинскій отд.									
Армавиръ	3	—	1220	7	4779	28	10300	58	365
Кубанское	7	2	3670	39	5642	50	87052	777	2331
Ново-Михайловское	21	3	4192	43	7698	78	98040	993	2642
Итого . .	22	5	9082	23	18119	42	195392	448	5338
Майкопскій отд.									
Баранченковское . .	—	—	70	34	83	41	356	172	57
Беноковское	5	—	480	13	2326	62	1349	34	838
Бжедуховское . . .	2	—	1514	35	3820	89	3585	84	949
Бѣлое	—	1	762	30	864	33	378	14	542
Елизаветпольское .	10	—	268	20	1847	144	—	—	52
Леонтьевское	—	—	170	38	140	30	—	—	89
Мостовое	3	—	401	15	1776	64	590	21	761
Натырбовское	7	—	1141	25	1700	38	842	19	896
Николаевское	—	6	2000	44	2300	50	2700	58	1133
Сергѣевское	2	—	1319	44	2080	69	1197	30	—
Темнолѣское	—	—	108	13	1317	165	367	45	437
Уваровское	4	1	976	29	1012	30	360	11	686
Филипповское	2	1	658	22	360	12	339	11	136

Названіе населен- ныхъ пунктовъ.	Мельницъ.		Лошадей.		Рог. скота.		Овецъ и козъ		Число свиней.
	Водяныхъ.	Вѣтряныхъ.	Всего.	На 100 кв. телей.	Всего.	На 100 кв. телей.	Всего.	На 100 кв. телей.	
Хамышки	1	—	95	18	708	150	38	5	318
Царскій Дарь	2	—	651	17	582	15	279	8	438
Итого	38	9	10613	27	20915	48	12380	32	7332
Темрюкск. отд.									
Витязевское	—	4	207	25	435	53	427	52	—
Греческое	2	—	66	12	268	44	—	—	91
Джигинское	—	2	794	59	881	65	1079	80	465
Крымско-Солдатская слоб.	2	4	501	21	591	25	759	32	450
Мерчанское	2	—	316	25	781	62	312	25	36
Молдованское	1	8	274	16	337	20	630	38	76
Павловско-Варва- ровское	—	—	239	41	421	72	621	129	164
Русское	—	2	68	21	173	53	26	8	81
Федоровское	1	20	4456	65	3718	56	1000	17	2221
Итого	8	40	6921	18	7605	19	4854	12	3584
Селенія горцевъ.									
(аулы)									
Карачаевскія:									
Баталпашин. отд									
Доутское	4	—	650	73	2175	242	11565	1293	—
Джазлыгское	6	—	1011	68	4547	304	15393	1024	—
Джегутинское	8	—	525	23	4064	132	6816	293	—
Каменноостское	2	—	220	21	1229	117	4200	40	—
Картъ-Джюртское	11	—	1415	28	10106	199	61500	1210	—
Маринское	11	—	690	28	4875	201	13311	548	—
Сентинское	6	—	286	29	1810	184	6873	690	—
Тебердинское	7	—	1305	49	5477	251	19847	7433	—
Учь-Куланское	9	—	6660	113	14630	247	72000	1216	—
Хурзукское	21	—	3863	61	12578	200	68724	1092	—
Итого	85	—	16625	59	61491	219	280229	1001	14839

Название населенных пунктовъ.	Мельницъ.		Лошадей.		Рог. скота.		Овецъ и козъ.		Число свиней.
	Водяныхъ.	Вѣтряныхъ.	Всего.	На 100 жителѣй.	Всего.	На 100 жителѣй.	Всего.	На 100 жителѣй.	
<i>Нагайскія.</i>									
Мансуровское . . .	3	—	548	31	2313	130	2186	123	—
Тохтамышевское . .	4	—	1604	60	2332	87	26959	1010	—
Ураковское	1	—	574	41	1356	97	2158	154	57
Итого	8	—	2726	49	6001	109	31303	569	57
<i>Абазинскія.</i>									
Баталпашин. отд.									
Кувинское	2	—	1101	72	3285	214	8354	545	—
Шахгиреевское . . .	1	—	895	75	1930	162	15780	1328	8
Бибердовское	1	—	1025	81	2271	178	9220	724	—
Дадаруковское . . .	—	—	1097	65	3999	236	31290	1842	45
Клычевское	1	—	950	64	3082	212	7500	517	—
Кумско-Лоовское . .	1	—	1173	63	3913	208	15867	849	—
Лоовско-Зеленчукское	2	—	987	101	2056	212	6348	653	—
Лоовско-Кубанское .	—	—	900	62	3255	204	6417	403	—
Майкопскаго отд.									
Ульское	3	—	1389	53	3039	116	2250	80	98
Итого	8	—	9607	74	26830	206	103026	793	151
<i>Кабардинскія:</i>									
Баталпашин. отд.									
Ахталужинское . . .	1	—	1270	40	3340	116	13200	460	—
Атлескировское . . .	1	—	590	99	1225	207	3164	532	—
Докшукское	1	—	535	74	532	74	2026	285	—
Касаевское	—	—	933	56	2614	157	9047	544	—
Тазартуковское . . .	2	—	2041	85	4161	173	7552	313	—
Хахандуковское . . .	1	—	1603	96	2633	158	12054	724	—
Хумаринское	—	—	557	120	12578	3200	8118	1745	—
Эрсаконовское	2	—	825	76	1496	137	3920	360	—
Майкопск. отд.									
Блечепсинское	6	—	2183	55	5510	141	8920	228	575

Названіе населенныхъ пунктовъ.	Мельницъ		Лошадей.		Рог. скота.		Овецъ и козъ.		Число свиней.
	Водяныхъ.	Вѣтряныхъ.	Всего.	На 100 кв. телей.	Всего.	На 100 кв. телей.	Всего.	На 100 кв. телей.	
Комехабльское . . .	2	—	839	36	3425	143	1241	52	11
Ходзское	2	—	1350	42	3928	122	3800	118	306
Итого . . .	18	—	12726	75	41442	244	73042	429	892
<i>Черкесскія.</i>									
Баталпащин. отд.									
Карамурзинское . .	—	—	1040	50	3705	177	33814	1618	45
Урупское	3	—	1849	64	4287	149	15813	548	253
Екатеринод. отд.									
Ассоколай	1	—	244	13	2074	115	1681	93	190
Бжеговай	—	—	1883	48	3801	200	2021	106	—
Вочешій	—	1	1321	32	3851	93	5018	121	272
Габукай	4	—	999	34	2780	96	3600	120	304
Джиджи-Хабль . . .	—	—	538	24	1989	90	1880	86	108
Локшуквай	—	1	855	41	2724	136	5435	271	100
Понезукай	—	—	629	25	2794	114	1004	40	19
Шабано-Хабль . . .	—	—	636	29	3466	160	2878	130	23
Шенджій	1	—	500	16	2152	29	1731	57	28
Псейтукъ	—	3	1557	52	4236	141	2357	75	—
Тохтамукай	—	1	1075	44	2991	124	2467	102	226
Майкопск. отд.									
Адаміевское	—	1	1163	52	2210	100	1400	63	325
Джерабаевское . . .	—	—	713	24	3453	115	6367	212	219
Егерукаевское . . .	4	—	894	42	3422	159	4094	190	91
Мамхеговское	2	—	720	46	2030	134	4980	332	—
Шизовское	1	—	726	31	2349	100	1325	59	78
Темиргоевское . . .	—	—	1535	53	1739	59	740	25	512
Хатажукаевское . . .	1	—	2288	46	5043	103	3113	63	477
Хатукаевское	—	—	830	55	1817	121	1751	117	141
Хакуриновское . . .	1	—	1550	62	2090	116	4100	164	145
Чохракское	1	—	125	41	178	59	—	—	—

Название населенных пунктов.	Мельницъ.		Лошадей.		Рог. скота.		Овецъ и козъ.		Число свиней.
	Водяныхъ.	Вѣтряныхъ.	Всего.	На 100 жн. телей.	Всего.	На 100 жн. телей.	Всего.	На 100 жн. телей.	
Темрюжскій отд. Суворовско-Черкесское	2	—	698	76	1965	212	1090	127	122
Итого	21	7	24368	66	67146	182	108659	294	3678
Осетинское. Георгиевское	7	—	3444	18	5495	89	9500	496	25

Урожай хлѣбовъ.

ТАБЛИЦА I.

Название отдѣ- ловъ.	Годы.	Пшеница.			Рожь.	Карто- фель.	Гречи- ха.
		Ози- мая.	Яро- вая.	Итого.			
Ваталпашинскій.	1890.	152896	2595	155491	7989	83712	29691
	1891	225544	2416	227960	18512	64636	18649
	1892	158084	2084	160168	10361	76975	13423
	1893	152780	5715	158495	11828	128144	18706
	1894	217645	5247	222892	14411	116360	7748
	1895	572024	12250	584274	42597	196315	7971
	1896	209037	16099	285136	21913	123791	11104
	1897	193482	16900	209382	11619	146294	22964
	1898	141124	5819	146943	9557	128655	32127
	Средній	231902	7347	239249	16532	101029	17932
Ейскій.	1890	341904	433861	775765	21186	22462	32
	1891	496847	481200	978047	43775	5865	3
	1892	1081626	1024410	2106036	111159	19920	114
	1893	778565	1372291	2150856	64655	41543	26
	1894	714770	1255193	1969963	51419	77577	33
	1895	895576	962928	1858504	52047	77441	24
	1896	551859	1139592	1691451	104153	158632	11
	1897	108411	764429	872840	42536	63540	122
	1898	348314	1057747	140606	68252	67592	411
	Средній	590972	943506	1534478	62131	59397	86
Екатеринодарскій.	1890	420354	9399	429753	33208	52860	607
	1891	628252	10221	638473	79990	42457	356
	1892	568616	18552	587168	55478	57604	431
	1893	526578	32493	559071	55786	92585	778
	1894	539486	31345	570831	53856	155622	875
	1895	552978	27225	580203	50212	109265	478
	1896	468888	55244	524132	60702	207872	3327
	1897	317024	22314	339338	29054	81941	538
	1898	285315	27971	313286	44272	70356	821
	Средній	478610	26085	504695	91395	98951	914

Название отдѣ- ловъ.	Годы.	П ш е н и ц а.			Рожь	Карто- фель.	Гречп- ха.
		Ози- мая.	Яро- вая.	Итого.			
Кавказскій.	1890	659583	154837	814420	50633	36131	893
	1891	580888	186703	1037591	115468	5162	50
	1892	1042303	277466	1319769	130077	6344	171
	1893	941881	406761	1348642	87628	17539	222
	1894	624925	305328	930253	60938	50223	264
	1895	796303	394421	1390724	68718	61406	320
	1896	624820	337393	962213	84630	129496	516
	1897	632633	11789	1035422	35116	55228	821
	1898	295494	303416	598910	28829	48110	1442
	Средній	718759	308679	1027438	73969	49919	555
Дабнскій.	1890	500627	3592	504219	19745	65196	6286
	1891	1160631	41434	1202065	73011	51716	11360
	1892	10806	620	11426	1129	1801	9
	1893	889987	69262	929449	69410	102192	7359
	1894	1148319	66845	1215164	60428	136913	6515
	1895	917550	35990	953540	65016	154240	6885
	1896	1230379	46327	1276706	54744	215608	6324
	1897	695471	68593	764064	27771	147251	5345
	1898	792992	65942	862934	25855	109699	8173
	Средній	816307	44389	860696	44123	109402	6495
Майкопскій.	1890	250374	5751	256125	12926	77878	4378
	1891	705097	72010	712307	50641	61819	7454
	1892	645144	10670	655814	52185	85407	3897
	1893	657939	13472	671411	48566	109246	5041
	1894	690994	26123	717117	55312	159520	4233
	1895	702334	27885	730219	30368	142416	2864
	1896	635340	26880	662220	34058	166093	4765
	1897	577779	45361	623140	12624	154063	7814
	1898	481231	19382	500513	22533	92171	5022
	Средній	594020	20304	614324	35490	116291	5052
Темрюкскій.	1890	592660	129641	722301	166994	97982	146
	1891	1314041	155276	1469317	249671	34503	67
	1892	1928249	198598	2126847	326501	65487	76
	1893	1359673	395811	1755484	259193	105005	355
	1894	680704	200247	880951	227444	74365	178
	1895	790045	167234	957279	217157	90340	144

Название отдѣловъ.	Годы.	Пшеница.			Рожь.	Картофель.	Гречи-ха.
		Озимая.	Яровая.	Итого.			
Темрюкскій.	1896	470001	134432	604433	109395	141709	144
	1897	565886	235669	801555	103481	142403	582
	1898	1007600	312782	1320382	190055	148441	1086
	Средній	968762	214410	1183172	205536	100026	309
И Т О Г О.	1890	2918398	739676	3658074	312731	436231	42033
	1891	5381300	884460	6265760	631068	266158	37939
	1892	5434823	1532400	6967228	686890	333538	18122
	1893	5307404	2295805	7603209	597066	596254	32487
	1894	4816843	1890328	6707171	523803	770580	19846
	1895	5226810	1627933	6854743	526115	804423	18366
	1896	4250324	1755967	6006291	469801	1143486	26191
	1897	3089686	1565055	4654741	262201	790720	38187
	1898	3352070	1792998	5145068	389353	555325	51874
	Средній	4419740	1561625	5981365	499892	632968	31561

ТАБЛИЦА II.

Название отдѣловъ.	Годы.	Овесь.	Ячмень.	Просо.	Кукуруза.	Ленъ.	Осталь-ные хлѣба.
Баталпашинскій.	1890	100129	76041	60240	2286	3461	1955
	1891	99333	65971	100858	22394	1755	3682
	1892	47272	44622	47375	14427	1627	3352
	1893	48948	64981	78035	37200	1670	5779
	1894	36549	45766	29354	14181	967	9178
	1895	103052	89041	90135	13974	2252	11253
	1896	64085	60404	71058	12373	1000	8736
	1897	79886	55811	52782	20243	2428	15931
	1898	40079	24302	47866	8218	7663	31201
	Средній	68815	58559	64189	16144	2536	10119
Ейскій.	1890	47168	378024	6351	804	993	1380
	1891	28462	350790	10432	583	525	820
	1892	69177	864438	40020	1222	916	13769
	1893	101736	990170	31928	731	381	1710
	1894	104843	838094	21830	491	904	931

Название отдѣ- ловъ.	Годы.	Овесь	Ячмень.	Просо.	Куку- руза.	Ленъ.	Осталь- ные, хлѣ- ба
Ейскій.	1895	58690	763355	9525	942	2127	2790
	1896	134408	752758	39004	8175	38948	15588
	1897	35582	526468	11368	1254	12837	2607
	1898	90710	920729	52721	115507	27180	4550
	Средній.	74531	709425	24798	3301	9425	4905
Екатеринодарскій.	1890	83343	28569	11019	14855	555	3372
	1891	90843	23801	20465	25216	1160	5401
	1892	101275	43862	28713	21960	829	5330
	1893	125943	64325	39262	21191	612	3834
	1894	126199	76544	29777	19229	1124	6699
	1895	130639	88886	27094	24054	1125	10766
	1896	137628	104161	31042	23390	2819	6876
	1897	51956	64915	22100	25352	3375	81941
	1898	65501	83143	30890	29239	1301	55458
Средній	101481	64245	34259	22771	1544	19969	
Кавказскій.	1890	11049	201952	28708	585	4119	8097
	1891	92880	249430	43353	4680	2958	5772
	1892	114012	312389	38419	5260	2024	9002
	1893	192145	414258	69251	4008	1986	5934
	1894	111979	334097	49976	2053	2064	10117
	1895	139713	466917	48723	1059	4587	22676
	1896	170291	509674	69704	4878	14229	22181
	1897	130850	474583	52659	25119	10660	55228
	1898	59581	377315	100615	12417	13878	45430
Средній	135833	371179	54601	6673	6278	20493	
Дабинскій.	1890	55849	33543	25440	15284	951	5693
	1891	120433	134887	96837	23232	8521	9612
	1892	159	219	408	13498	10	32
	1893	161914	212516	86774	40676	4816	12823
	1894	148945	223666	51414	18800	5267	37962
	1895	122219	74315	70926	45071	17915	141457
	1896	178173	156730	49571	44149	25634	97572
	1897	140250	162273	63724	57119	27474	147251
	1898	100217	143024	81152	1647	10569	9149
Средній	114640	126797	58472	28831	10573	50950	
Майкопскій.	1890	20022	8180	12928	8762	1371	10791
	1901	29382	8978	63930	42712	1938	41189

Название отдѣ- ловъ.	Годы.	Овесъ.	Ячмень.	Просо.	Куку- руза.	Ленъ.	Осталь- ныя хлѣ- ба.
Майкопскій.	1892	27082	13718	33595	34679	805	55651
	1893	48425	14957	54422	36807	143	6098
	1894	47256	16065	44961	24529	168	90912
	1895	49338	25018	53168	30688	421	289078
	1896	53618	27017	65939	30411	3227	149829
	1897	42771	23957	59189	40849	1569	194933
	1898	27763	9793	25861	25352	32	179346
	Средній	38406	16409	46005	26532	1075	113092
Томрюкскій.	1890	97604	502420	18925	10515	48892	6371
	1891	90394	312109	2616	17100	7424	1940
	1892	176649	630584	48832	19868	15243	2058
	1893	262222	878892	90974	55121	5868	5272
	1894	118148	480543	31453	26006	7452	4202
	1895	113450	494948	24306	90370	20262	9184
	1896	181571	550533	19413	26954	12419	8702
	1897	142264	797639	27205	48515	20361	2313
	1898	122242	843708	67623	131735	23233	14145
	Средній	144949	610153	36816	47354	16462	6021
И Т О Г О.	1890	515144	1228729	164611	53091	60242	37597
	1891	551727	1145966	338541	135917	23281	68416
	1892	535626	1908932	237362	110914	21454	89244
	1893	941333	2640099	450646	195734	15476	41450
	1894	689419	2014775	258765	105289	17946	160001
	1895	717101	2002480	323877	206608	48689	487204
	1896	919779	2161277	345731	150331	93276	309484
	1897	623527	2105648	281027	217451	78704	500204
	1898	506093	2400219	385838	211698	88856	339279
	Средній	666639	1956458	309489	154115	50326	225864

ТАБЛИЦА III.

Средній урожай хлѣбовъ въ переводѣ на пшеницу.

Названіе отдѣловъ.	Пшеница (1,0).	Рожь (0,84).	Картофель (0,25).	Гречиха (0,58).	Просо (0,81).	Кукуруза (0,68).	Всего.	Необходимо для продо- вольств. жит.	Избытокъ.
Батадпатин- скій .	191400	11109	2525	6321	41591	8782	261728	217491	44237
Ейскій . .	1227583	41752	1494	40	6107	2668	1279634	235742	1043392
Екатерино- дарскій .	403756	61417	2474	424	22199	12387	502657	177064	325593
Кавказскій .	821951	49708	1248	257	35381	3630	9.2175	232474	679701
Лабвискій .	688457	29651	2760	3053	33870	15684	778475	304889	473586
Майкопскій.	491460	23849	2907	2344	29811	13917	564238	246727	317561
Темрюкскій.	946548	138120	2501	143	23857	25760	1136929	321201	815728
Итого . .	4771155	455606	15899	12582	197816	82328	5435886	1735588	3700298

— — — — —

Примѣчаніе. Въ таблицу не включено количество зерна, остающагося для посева

Главнѣйшіе маршруты.

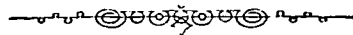
Почтовые дороги:

№№		версть.
1.	Екатеринодаръ — Славянская — Таманская . . .	188
2.	Андреевская — Крымская	43
3.	Славянская — Крымская	41
4.	Тонельная — Анапа	30
5.	Екатеринодаръ — Горячій Ключъ	59 ¹ / ₄
6.	Ейскъ — Кисляковская	116 ¹ / ₄
7.	Уманская — Каневская — Кореновская	132
8.	Кореновская — Усть-Лабинская — Майкопъ	120 ¹ / ₄
9.	Майкопъ — Гойтинскій переваль	102 ¹ / ₂
10.	Брюховецкая — Ново-Ниже-Стеблѣвская	72
11.	Майкопъ — Лабинская — Армавиръ	108 ¹ / ₂
12.	Невинномысская — Оградная	47
13.	Невинномысская — Баталпашинская	48 ³ / ₄

Обыкновенныя дороги:

14.	Ейскъ — Ясенская — Ахтарскій	68
15.	Каневская — Бриньковская — Ахтарскій	64 ¹ / ₄
16.	Екатеринодаръ — Кавказская	132
17.	Кавказская — Рождественская	103 ¹ / ₂
18.	Анапа — Темрюкъ	53 ¹ / ₂
19.	Анапа — Варениковская	40 ³ / ₄
20.	Крымская — Новороссійскъ	33
21.	Старо-Щербинновская — Каневская	70 ¹ / ₂
22.	Старо-Минская — Каневская	49 ¹ / ₂
23.	Куцевская — Ново-Покровская — Темижбекская	166 ¹ / ₂
24.	Тихорѣцкая — Калниболотская	32
25.	Темижбекская — Прочноокопская — Невинномысская	145 ¹ / ₄
26.	Крымская — Сѣверская — Ново-Дмитріевская	78

27.	Смоленская — Шабано-Тхамахинская	25
28.	Ново-Мышастовская—Холмская	45
29.	Ключевая — Елизаветпольское	54
30.	Пензенская—Мартанская—Бжедуховская	62 ³ / ₄
31.	Старо-Курсунская — Майкопъ	93 ¹ / ₄
32.	Тифлисская — Петропавловская—Лабинская.	103 ¹ / ₄
33.	Майкопъ—Хамышки	64
34.	Армавиръ—Вознесенская—Псебайская	107
35.	Лабинская — Псебайская	59
36.	Апшеронская — Абадзехская—Переpravная.	95 ¹ / ₄
37.	Невинномысская — Исправная—Сторожевая.	96 ¹ / ₄
38.	Бѣломечетская — Зеленчукская — Афонск. мопаст.	89
39.	Преградная—Сторожевая — Красногорская	65
40.	Баталпашинская—Учь-Куланъ.	93
41.	Баталпашинская — Суворовская	52
42.	Каладжинская — Спокойная — Отрадная	66 ¹ / ₂
43.	Усть-Лабинская — Бѣлорѣченская	70
<hr/>		
И т о г о		3385 ¹ / ₂



Маршрутъ № 1-й.

Екатеринодаръ — Славянская — Темрюкъ — Таманская.

Число верстъ.	Населенные пункты.	Описание дороги.
1	Гор. Екатеринодаръ.	<p>Дорога грунтовая по равнинѣ праваго берега р. Кубани и постепенно отходить отъ нея, направляясь на сѣверо-западъ. До станицы Ивановской грунтъ дороги черноземъ, а далѣе становится болотистымъ и мѣстами топкимъ, особенно въ зимніе мѣсяцы. Въ станицѣ Ивановской прочный мостъ на сваяхъ черезъ Ангелинскій ерикъ длиною въ 3¹/₂ сажени.</p> <p>Дорога проходитъ близъ лѣса, Полтавскій Кругликъ, поворачиваетъ на западъ черезъ плавни, гдѣ проходитъ топкія мѣста по небольшимъ гатамъ и достигаетъ р. Протоки, черезъ которую у станицы Славянской построены два понтонныхъ моста: одинъ принадлежитъ обществу станицы Славянской, а другой — обществу станицы Петровской.</p> <p>Отъ станицы Славянской дорога идетъ на западъ по осушеннымъ плавнямъ. Въ 10 верст. отъ станицы Анастасіевской, на</p>
21	Станція Копанская, вода изъ колодца.	
36	Станица Новомышастовская, 1512 дворовъ, вода изъ колодцевъ.	
41	Станція Новомышастовская вода изъ колодца.	
49	Станица Ивановская, 1281 дворовъ, вода изъ колодцевъ и Ангелинскаго ерика.	
60	Станція Каракубанская, вода изъ колодцевъ.	
62		
76 ¹ / ₂	Станица Славянская, 2060 дворовъ, вода изъ р. Протоки.	
96	Станица Анастасіевская, 913 дворовъ, и станція Емануиловская, вода изъ колодцевъ.	

Число верстъ.	Населенные пункты.	Описание дороги.
112	Р. Курка.	протяженіи 5 верстъ, устроена гать съ плохими мостами. По этой гати ѣздить только при разливахъ Кубани, а въ остальное время предпочитаютъ объѣзжать ее, при этомъ переѣзжаютъ три тонкихъ ложбины. Гать доходитъ до р. Курки, черезъ которую устроены плохой мостъ,
114	Станція Андреевская, вода изъ колодца.	въ 2 саж. длины. Отсюда по небольшому подъему дорога выходитъ на болѣе возвышенное мѣсто и, черезъ станицу Курчанскую, направляется къ Темрюку, къ которому ведетъ подъемъ въ 1½ версты длинною.
122	Станица Курчанская, 428 дворовъ, вода изъ колодцевъ.	По этому подъему расположены вѣтряныя мельницы, слѣды стараго укрѣпленія и грязелѣчища. На спускъ къ р. Кубани расположенъ Темрюкъ. Здѣсь черезъ Кубань устроены понтонный мостъ. Отъ моста дорога идетъ по хорошей гати, черезъ Замостянской поселокъ, (часть города) до хутора Голубицкаго. По сторонамъ гати вода и камыши, но дно не топкое.
136	Темрюкъ, 4064 двора, вода изъ р. Кубани.	Отъ хутора Голубицкаго дорога идетъ по песчанному грунту по берегу Азовскаго моря и по понтонному мосту переходитъ черезъ Пересыпское гирло. Далѣе слѣдуетъ мимо развалинъ укрѣпленія и переваливаетъ черезъ цѣпь холмовъ. Подъемъ тянется около 2 верстъ, а спускъ около 1½ версты по песчаноглинистому грунту.
144	Хуторъ Голубицкій, 124 двора, вода изъ колодцевъ.	
149½	Станція Пересыпская, вода изъ колодца.	
169	Станція Сѣнная, вода изъ колодцевъ.	

Число верстъ.	Населенные пункты.	Описание дороги.
188	Станица Таманская, 826 дворовъ, вода изъ колодцевъ.	Далѣе дорога слѣдуетъ по холмистой мѣстности и подходитъ къ берегу Таманскаго залива, слѣдуя которымъ направляется къ станицѣ Таманской. Ближе къ станицѣ, дорога пересѣкаетъ оврагъ съ глинистыми берегами по плохому мосту.

Бивачныя мѣста находятся близъ станицъ. Оборонительная позиція на бригаду пѣхоты, на гребнѣ цѣпи холмовъ, между Таманскимъ заливомъ и Ахтанизовскимъ лиманомъ.

Маршрутъ № 2-й.

А н д р е е в с к а я — К р ы м с к а я .

Число верстъ.	Населенные пункты.	Описание дороги.
6	Станція Андреевская, 1340 дворовъ, вода изъ колодцевъ и р. Кубани.	Отъ станціи Андреевской дорога постепенно спускается въ долину Кубани и на 5-й верстѣ, идетъ по гати, длиною до 2 верстъ. Эта гать сдѣлана изъ крупныхъ камней, уложенныхъ безъ всякаго порядка. Далѣе дорога переходитъ Кубань по понтонному мосту (50 саж. длины) и идетъ по земляной гати до р. Куркуль, перейдя которую, по плохому свайному мосту, подымается къ станицѣ Варениковской.
20	Станція Кеслеровская.	Въ долину Кубани, по сторонамъ гати, находятся тонкія плавни.

Число верстъ.	Населенные пункты.	Описание дороги.
41	Станица Крымская, 1893 двора, вода изъ колодезь и р. Адагумъ.	Далѣе дорога слѣдуетъ у подошвы отроговъ горъ пересѣкая небольшія рѣчки, по плохимъ мостамъ отъ 2 до 4 с. длины. Перейдя въ станицѣ Крымской, по свайному мосту въ 8 саж. длины р. Адагумъ, дорога становится полусоспированной до желѣзнодорожной станціи Крымской.
43	Станція Крымская, Новороссійской желѣзнодорожной вѣтви.	

На всемъ протяженіи грунтъ дороги—черноземъ, образующій въ дождливое время большую грязь.

Проѣздъ черезъ Крымскую станицу особенно затруднителенъ по глубинѣ и топкиости грязи.

Позицій на дорогѣ нѣтъ; бивачныя мѣста при небольшихъ рѣчкахъ для малыхъ отрядовъ, а у станицы Крымской (къ югу отъ нея) бивачное мѣсто для дивизіи пѣхоты съ артиллеріей.

Маршрутъ № 3-й.

Славянская—Троицкая—Крымская.

Число верстъ.	Населенные пункты.	Описание дороги.
15 ¹ / ₂	Станица Славянская, 2060 двора, вода изъ р. Протоки.	Дорога слѣдуетъ по осушеннымъ плавнямъ, часто пересѣкая небольшіе ерики, совершенно сухія и неширокія лощины съ топкимъ грунтомъ. Черезъ р. Кубань дорога переходитъ по понтонному мосту въ 52 саж. длины и слѣдуетъ черезъ станицу Троицкую. Далѣе дорога слѣдуетъ черезъ
	Станица Троицкая, 469 дворовъ, вода изъ р. Кубани.	

Число верстъ.	Населенные пункты.	Описание дороги.
27	Развалины Троицкой крѣпости.	плавши по болотистому грунту и у развалинъ бывшей Троицкой крѣпости, переходить по свайному мосту (8 саж. длины) рѣку Адагумъ и слѣдуетъ по плохой гати до $\frac{1}{2}$ версты длиною.
41	Станция Крымская 1893 двора, вода изъ р. Адагумъ.	Далѣе дорога постепенно становится суше, проходить черезъ кустарники и табачныя плантаціи къ станціѣ Крымской.

Маршрутъ № 4-й.

Тонельная—Анапа.

Число верстъ.	Населенные пункты.	Описание дороги.
9	Желѣзн. дорожн. ст. Тонельная и станція Верхне-Баканская. Станція Раевская 410 дворовъ, вода изъ родниковъ.	Отъ станціи дорога слѣдуетъ по окраинѣ станціи по каменистому грунту и на 3-й верстѣ, спускается въ широкую болотистую балку, на противоположномъ берегу которой расположена станція Раевская.
16 $\frac{3}{4}$	Станція Хуторская, вода изъ колодца	Отъ Раевской дорога слѣдуетъ черезъ небольшой лѣсъ, по скатамъ хребта и минуя станцію Анапскую, спускается въ долину р. Котлямича и направляется къ городу. Приближаясь къ морю грунтъ дороги постепенно дѣлается песчанымъ.
24	Станція Анапская, 326 двор., вода изъ колодцевъ и родниковъ.	
30	Анапа, 1366 дворовъ, вода привозная изъ родниковъ.	

Удобныхъ позицій на этомъ пути нѣтъ. Небольшая позиція находится у станціи Верхне-Баканской, но она легко обходится съ праваго фланга, со стороны станціи Натухайской.

Маршрутъ № 5-й.

Екатеринодаръ—Горячій-Ключъ.

Число верстъ.	Населенные пункты.	Описание дороги.
	Гор. Екатеринодаръ.	<p>По выходѣ изъ города, близъ развалинъ казачьяго поста, дорога переходитъ р. Кубань, по поптонному мосту въ 64 с. длины.</p> <p>Въѣзды на мостъ не отличаются прочностью и удобствомъ; проѣздъ по мосту въ одну повозку.</p> <p>Отъ р. Кубани начинается дамба до 9 верстъ длины. Она возвышается надъ обыкновеннымъ уровнемъ болотъ на 4—5 аршинъ и имѣетъ ширину около 5 саженой. Дамба находится въ плохомъ состояніи; поверхность ея изрыта глубокими выбоинами. Дамба по сторонамъ обсажена деревьями, изъ которыхъ многія уже вырублены. На дамбѣ устроено 14 мостовъ (три — на 5-й верстѣ, четыре — на 7-й и остальные — на 9-й); всѣ они приходятъ въ ветхость и требуютъ капитальнаго ремонта.</p> <p>Далѣе дорога пересѣкаетъ болотистую лоцину и поднимается къ аулу Тохтамукай, откуда идетъ уже по сухому пространству. Здѣсь дорога слѣдуетъ по холмистой мѣстности черезъ небольшіе лѣса и пересѣкаетъ двѣ болотистыхъ низины.</p> <p>Отъ Ново-Дмитріевской станицы дорога слѣдуетъ по лѣсистой и пересѣченной мѣст-</p>
10 ¹ / ₄	Тохтамукай, 190 дворовъ, вода изъ колодець.	
25 ¹ / ₄	Станица Ново-Дмитріевская, 485 дворовъ, вода изъ колодець.	
35 ³ / ₄	Станица Калужская, 567 дворовъ, вода изъ колодець и р. Супъ.	

Число верстѣ.	Населенные пункты.	Описание дороги.
43 ¹ / ₄	Станица Пензенская, дворовъ 363, вода изъ колодцевъ и р. Дыпъ.	пости, пересѣкая балки съ топкимъ дномъ. Существующіе мосты опасны для перевоза артиллеріи и тяжестей. Спускъ къ р. Псекуису очень крутъ при глинистомъ грунтѣ и содержится плохо; экипажи приходится тормозить и часто поддерживать съ боковъ, чтобы предупредить опрокидываніе, возможное на большихъ выбоинахъ.
50 ¹ / ₄	Мѣстечко Горячій-Ключъ, 18 дворовъ, вода изъ р. Псекупсъ, Псекупская войсковая больница.	.Черезъ р. Псекупсъ не глубокій бродъ при хрящеватомъ днѣ.

Маршрутъ № 6-й.

Ейскъ — Старо-Минская — Кисляковская.

Число верстѣ.	Населенные пункты.	Описание дороги.
	Гор. Ейскъ.	По выходѣ изъ города дорога слѣдуетъ берегомъ Ейскаго лимана, по песчанному грунту, потомъ поднимается на береговой уступъ и идетъ въ 2—3 верстахъ отъ берега лимана.
6 ³ / ₄	Хуторъ Широанскій, дворовъ 91, вода изъ колодцевъ.	Грунтъ дороги здѣсь песчано-черноземный и постепенно переходитъ въ чистый черноземъ.
16	Станція Среднебалковская, вода изъ колодца.	Пройдя хуторъ Широанскій и недоходя ст. Среднебалковской, дорога пересѣкаетъ балки
32 ¹ / ₂	Станица Старо-Щербиновская, дворовъ 1602, вода изъ колодцевъ.	

Число верстъ.	Населенные пункты.	Описание дороги.
49 ¹ / ₂	Станція Горбовская, вода изъ колодца въ 3 в.	Широкую и Среднюю, по короткимъ землянымъ гатамъ съ небольшими мостами.
63 ¹ / ₄	Станица Старо-Минская, дворовъ 1841, вода изъ колодцевъ.	Отъ Старо-Минской дороги слѣдуетъ въ 1—4 верстахъ отъ берега р. Сосыкъ, по которой расположены небольшіе хутора и станція Осеменковская.
78 ³ / ₄	Станція Осеменковская вода изъ колодца.	Пройдя черезъ станцію Уманскую дорога переходитъ р. Сосыкъ, по небольшому мосту и гати въ 150 саж. длины.
98 ¹ / ₄	Станица Уманская, 1669 дворовъ, вода колодезная, войсковая больница.	На всемъ протяженіи дороги нѣтъ крутыхъ спусковъ и подъемовъ, а мѣстность по сторонамъ ровная и открытая.
116 ¹ / ₄	Жел.-дорожн. и почт. станціи Кисляковскія.	

Маршрутъ № 7-й.

Уманская—Брюховецкая—Кореновская.

Число верстъ.	Населенные пункты.	Описание дороги.
	Станица Уманская.	
20	Станція Колодезная, вода изъ колодцевъ.	Дорога слѣдуетъ по ровной и открытой мѣстности до станціи Старо-Деревянковской. На 32-й верстѣ пересѣкаетъ не широкую болотистую балку (Мигушу), черезъ которую проложена гать съ небольшимъ мостомъ.
39 ¹ / ₂	Станица — Старо-Деревянковская, дворовъ 805, вода изъ колодцевъ, а для водопоя изъ запрудъ.	Отъ Старо-Деревянковской до Каневской дорога переходитъ черезъ р. Челбасъ по длинной гати (около 2 ¹ / ₂ верстѣ) съ 4 мостами.
42 ³ / ₄	Станица Каневская дворовъ 1491, вода изъ колодцевъ.	

Число верстъ.	Населенные пункты.	Описание дороги.
52 ¹ / ₄	Хуторъ Придорожный, дворовъ 98, вода изъ колодцевъ.	Отъ Каневской, дорога идетъ вновь по мѣстности ровной и открытой и, пройдя станицу Переяславльскую, пересѣкаетъ р. Бейсугъ по гати въ 1 ¹ / ₂ в. длиною съ 5 небольшими мостами. Отъ станицы Брюховецкой дорога слѣдуетъ по немного холмистой мѣстности, пересѣкая не глубокія балки. Въ станицѣ Дядьковской дорога переходитъ р. Бейсужекъ, по гати въ 200 саж. длинной, съ небольшимъ мостомъ. Гать недавно исправлена.
60 ¹ / ₄	Станиця Прощальная, вода изъ колодца.	
70 ³ / ₄	Станица Переяславль-ская, дворовъ 746, вода изъ колодцевъ.	
74	Станица Брюховецкая, дворовъ 1241, вода изъ колодцевъ.	
86	Станиця Ново-Корсунская, вода изъ колодцевъ.	
96	Станица Ново-Корсунская, дворовъ 493, вода изъ колодцевъ.	
107 ³ / ₄	Станица Дядьковская дворовъ 674, вода изъ колодцевъ.	
131 ¹ / ₄	Станица Кореновская, дворовъ 1439, вода изъ колодцевъ.	
132	Жел.-дор. станція Станичная.	

Маршрутъ № 8-й.

Кореновская — Усть-Лабинская — Майкопъ.

Число верстъ.	Населенные пункты.	Описание дороги.
	Станица Кореновская, дворовъ 1439.	Для переѣзда черезъ полотно желѣзной дороги приходится дѣлать значительный уголъ (около 1 вер.) къ югу, а далѣе дорога направляется по холмистой мѣстности къ хутору Празд-
13	Станиця Промежуточная и хуторъ Празднич-	

Число версть.	Населенные пункты.	Описание дороги.
34	<p>ный, дворовъ 762, вода изъ колодцевъ.</p> <p>Станица Усть-Лабинская, дворовъ 1205, вода изъ р. Кубани и колодцевъ.</p>	<p>ничному, гдѣ переходитъ по плохой гати съ небольшимъ новымъ мостомъ р. Кирпили. Далѣе дорога слѣдуетъ по ровной и открытой мѣстности, пересѣкая на 25-й верстѣ балку Кочеты съ крутыми, но короткими спускомъ и подъемомъ.</p> <p>Пройдя станицу Усть-Лабинскую дорога спускается по глинистому и ползучему грунту въ долину Кубани и, обогнувъ небольшое озеро, проходитъ на протяженіи 1½ версты болотистый лѣсъ. Здѣсь устроена гать, но она наполовину размыта водой и движеніе по ней крайне трудно.</p> <p>Черезъ р. Кубань устроена мостъ на сваяхъ, въ 56 саж. длины. Далѣе дорога направляется почти на югъ, оставляя къ западу станицу Некрасовскую и постепенно поднимается на береговой уступъ р. Лабы. У начала подъема находится большая паровая мельница.</p>
48½	<p>Станція Ново-Лабинская, вода изъ колодца.</p>	<p>Поднявшись на береговой уступъ по легкому, но длинному подъему (около 3 верстѣ), дорога слѣдуетъ по его гребню и пройдя станицу Ново-Лабинскую, пересѣкаетъ низкорослый лѣсъ и кустарникъ. Пройдя станицу Тенгинскую, дорога переходитъ р. Лабу по свайному мосту въ 40 саж. длины.</p>
51	<p>Станица Ново-Лабинская, вода изъ р. Лабы и колодцевъ.</p>	<p>Между рѣк. Лабой и Уль дорога проходитъ по невысокой</p>
60¼	<p>Станица Тенгинская, дворовъ 757, вода изъ р. Лабы.</p>	

Число верстъ.	Населенные пункты.	Описание дороги.
		<p>гати съ 5 мостами для пропуска воды. Гать покрыта глубокими выбоинами и мѣстами значительно осѣла. Черезъ р. Уль мостъ очень старъ и для тяжелыхъ повозокъ опасенъ.</p>
73 ³ / ₄	Станція Грязнухинская, вода изъ колодца.	<p>Отъ р. Уль дорога поднимается по крутому и короткому подъему и слѣдуетъ черезъ рядъ хуторовъ. Это арендаторы земель, принадлежащихъ аулу Шизовскому.</p>
86 ³ / ₄	Станица Гагинская, дворовъ 2894, вода изъ р. Гаги, родниковъ и колодцевъ.	<p>Далѣе дорога идетъ вдоль р. Грязнухи, которую и переходитъ по плохому мосту на 78-й верстѣ. Отсюда мѣстность становится немного холмистой.</p>
98 ¹ / ₂	Станица Келермесская, дворовъ 823, вода изъ р. Гаги и колодцевъ.	<p>Пройдя станицу Гагинскую (7 верстъ длиною), дорога переходитъ р. Гагу по старому мосту и слѣдуетъ лѣвымъ берегомъ рѣки, проходитъ по окраинѣ станицы Келермесской и</p>
104 ¹ / ₄	Станція Келермесская, вода изъ колодца.	<p>начинаетъ отходить отъ рѣки. Не доходя 6-ти верстъ до Майкопа, дорога спускается въ долину р. Бѣлой. Спускъ около 1/2 версты длиною, мѣстами крутъ и размытъ водой. У подошвы спуска находится неширокая болотистая балка и колодецъ съ</p>
120 ¹ / ₄	Майкопъ, дворовъ 6271, вода изъ р. Бѣлой.	<p>хорошей водой.</p>

Маршрутъ № 9-й.

Майкопъ — Гойтинскій переваль.

Число верстъ.	Населенные пункты.	Описание дороги.
	Гор. Майкопъ.	
18	Станція Суходольская, вода изъ колодца и родника.	Дорога на всемъ протяженіи шоссевана и хорошо содержится. По выходѣ изъ города переходитъ р. Бѣлую по хорошему желѣзному мосту, а черезъ 3 версты р. Курджинскъ также по желѣзному мосту.
40	Станица Апшеронская, дворовъ 345, вода изъ р. Пшехи и колодцевъ.	Далѣе дорога пересѣкаетъ лѣсистыя Майкопскія горы: подъемъ и спускъ не круты и не имѣютъ острыхъ поворотовъ. Не доходя Апшеронской станицы желѣзный мостъ черезъ р. Пшеху. Въ 3½ верстахъ отъ Апшеронской начинается небольшой подъемъ по лѣсистому скату на отрогъ Оплемена, съ котораго спускается въ 2 верстахъ отъ станицы Хадзыжинской.
58	Станица Хадзыжинская, дворовъ 200, вода изъ р. Пшишъ и колодцевъ	Передъ станицей дорога переходитъ по желѣзному мосту (висячему) р. Ходашку. Передъ мостомъ и за мостомъ устроена гать (въ 20 и 60 саж. длины). Пройдя станицу дорога переходитъ р. Пшишъ по желѣзному мосту (40 саж. дл.) и вскорѣ поднимается на хр. Котхъ, по пологому подъему въ 3 в. длиной. Спускъ съ Котха также пологъ, но мѣстами идетъ близъ обрыва, ничѣмъ не огражденнаго. Спустившись въ долину

Число верстъ.	Населенные пункты.	Описаніе дороги.
70 ¹ / ₂	Хуторъ Хадыжинскій (Куринскій), дворовъ 39, вода изъ р. Пшинъ и колодезь.	Пшина дорога пересѣкаетъ по небольшому мосту р. Мирпушку, а черезъ 1 вер. входитъ въ хут. Хадыжинскій. Пройдя его, дорога слѣдуетъ по долинь, пересѣкаетъ р. Куру по деревянному мосту и, черезъ 4 версты за станціей Навагинской, входитъ въ небольшое ущелье.
80 ¹ / ₂	Станція Навагинская, вода изъ р. Пшинъ.	Пройдя около версты, дорога, по висячему желѣзному мосту, переходитъ на правую сторону ущелья и поднимается на Елизаветпольскій переваль 7-ю большими зигзагами. Спустившись съ перевала, дорога проходитъ черезъ сел. Елизаветпольское, а черезъ 1 версту переходитъ р. Елизавету, по висячему желѣзному мосту.
94 ¹ / ₂	Селеніе Елизаветпольское, дворовъ 18, вода изъ колодезь и р. Елизаветы.	Отсюда начинается пологій подъемъ на Гойтинскій переваль, при чемъ дорога пересѣкаетъ 4 небольшихъ балки, черезъ которыя перекинуты деревянные мосты.
102 ¹ / ₂	Гойтинскій переваль.	На Гойтинскомъ перевалѣ находится дорожная казарма. Отсюда дорога слѣдуетъ по южному скату Кавказскаго хребта и направляется къ порту Туапсе (бывшее укрѣпленіе Вельяминовское) на берегу Чернаго моря.

Маршрутъ № 10-й.

Брюховецкая—Ново-Ниже-Стеблевская.

Число верст.	Населенные пункты.	Описание дороги.
	Станица Брюховецкая.	Дорога проходитъ по ровной и открытой мѣстности.
26	Станица Роговская, дворовъ 1201, вода изъ колодезь.	Въ 3½ верстахъ, не доходя Роговской, проходитъ по гати въ 3 вер. длиною съ двумя небольшими мостами. Гать проложена черезъ болото, лѣтомъ значительно высыхающею и по немъ возможно движеніе.
41	Станція Герасимовская, вода изъ колодца.	Отъ Роговской дорога продолжается идти по ровной и открытой мѣстности съ небольшими хуторами.
56	Станція Глубокоерковская, вода изъ колодца.	Перейдя по свайному мосту Глубокой ерикъ, дорога слѣдуетъ черезъ плавни по невысокой гати съ небольшими мостами. Эта гать сдѣлана изъ мѣстнаго болотистаго грунта, а потому въ грязное время становится топкой.
72	Станица Ново-Ниже-Стеблевская (Гривенная) дворовъ 1789, вода изъ р. Протоки и колодезь.	Здѣсь нерѣдко вязнутъ экипажи и для вытаскиванія ихъ изъ грязи приходится впрягать воловъ.

Маршрутъ № 11-й.

Майкопъ—Лабинская—Армавирь.

Число верстъ.	Населенные пункты.	Описание дороги.
	Майкопъ, дворовъ 6271, вода изъ р. Бѣлой.	
19 ¹ / ₂	Станица Кужорская, дворовъ 1212, вода изъ р. Кужорки и колодезь.	Дорога проходитъ по холмистой и лѣспстой мѣстности. До станицы Кужорской пересѣкаеть 9 болотистыхъ балокъ, изъ которыхъ наибольшая Лягушка, по которой течеть р. Гага.
34 ¹ / ₂	Станица Ярославская, дворовъ 1303, вода изъ р. Фарсъ и колодезь.	Отъ станицы Кужорской мѣстность продолжаетъ быть холмистой, но лѣса почти исчезаютъ, а встрѣчныя балки (четыре) становятся сухими. Пройдя станицу Ярославскую, дорога переходитъ р. Фарсъ по свайному мосту и переваливаетъ черезъ пологій отрогъ. Спустившись съ него переходитъ по небольшому мосту болотистый ручей (Мал. Чохракъ) и мимо станціи Чохракской направляется къ р. Чохракъ, которую и переходитъ по небольшому каменному мосту. Отсюда дорога поднимается полого на отрогъ и спускается въ долину рѣки Лабы, по которой и слѣдуетъ на протяженіи 5 вер, переходя по двумъ деревяннымъ мостамъ небольшіе рукава рѣки. Р. Лабу дорога переходитъ по прочному свайному мосту, въ 3 верстахъ ниже станціи Лабинской.
44 ¹ / ₄	Станція Чохракская, вода изъ колодца.	
57 ³ / ₄	Станица Лабинская, дворовъ 2231, вода изъ р. Лабы и колодезь.	

Число верстъ,	Населенные пункты.	Описание дороги.
72 ¹ / ₂	Станція Чамлыкская, дворовъ 1191, вода изъ колодезь.	Перейдя въ бродъ мельничный рукавъ Лабы, дорога направляется къ станицѣ Лабинской.
90 ¹ / ₂	Станица Спнيوخинская, вода изъ колодца.	Отсюда дорога слѣдуетъ по ровной и открытой мѣстности, пересѣкая двѣ значительныя балки: р. Чамлыка и р. Спнيوخи.
108 ¹ / ₂	Селеніе Армавирь, дворовъ 1812, вода изъ р. Кубани и колодезь.	Черезъ нихъ устроены деревянные свайные мосты. Спуски и подъемы въ эти балки пологи и незатруднительны. Ближе къ сел. Армавирь мѣстность становится совершенно ровной.

Маршрутъ № 12-й.

Невинномысская—Отрадная.

Число верстъ.	Населенные пункты.	Описание дороги.
8	Станица Невинномысская, дворовъ 1457, вода изъ р. Кубани и колодезь. Сел. Ивановское, дворовъ 460, вода изъ р. Б. Зеленчукъ.	Черезъ р. Кубань дорога переходитъ по желѣзному мосту и направляется по долинѣ р. Большой Зеленчукъ. Пройдя с. Ивановское дорога подымается на небольшой уступъ, а черезъ 6 верстъ — на другой такой же уступъ и слѣдуетъ по ровной и открытой мѣстности.
29 ¹ / ₂	Сел. Козьминское, дворовъ 1135, вода изъ колодезь.	У сел. Козьминскаго пересѣкаетъ балку р. Большой Козьма; спускъ и подъемъ въ нее довольно круты, но коротки; черезъ рѣку плохой деревянный мостъ.

Число верстѣ.	Населенные пункты.	Описание дороги.
47	Станица Отрадная, дворовъ 1604, вода изъ рѣкъ Урупа и Б. Тегень и колодезь.	Далѣе дорога вновь идетъ по ровной и открытой мѣстности, по небольшому подъему и черезъ 10 верстѣ начинаетъ спускаться въ долину р. Урупа. Спускъ разработанъ хорошо, по очень извилистой балкѣ. Пройдя вверхъ по Урупу около версты, дорога переходитъ рѣку по прочному свайному мосту и направляется къ станицѣ Отрадной.

Маршрутъ № 13-й.

Невинномысская—Баталпашинская.

Число верстѣ.	Населенные пункты.	Описание дороги.
	Станица Невинномысская, дворовъ 1457, вода изъ р. Кубани и колодезь.	Черезъ три версты дорога поднимается на отрогъ по длинному ($2\frac{1}{2}$ вер.) и довольно крутому подъему, изрѣзанному глубокими водомоинами. Спускъ съ этого отрога также довольно крутъ и также изрѣзанъ промоинами.
23 $\frac{1}{4}$	Станица Бѣломечетская, дворовъ 979, вода изъ р. Кубани и колодезь.	Далѣе дорога переходитъ по свайному мосту р. Невинку (на 12-й верстѣ) и, слѣдуя внизъ по ея долинѣ, выходитъ въ долину р. Кубани и идетъ у подошвы обрывистаго уступа до станицы Бѣломечетской. Пройдя станицу, дорога переходитъ Кубань по поштонному мосту и

Число версть.	Населенные пункты.	Описание дороги.
44	Селеніе (ауль) Дадаруковское, дворовъ 251, вода изъ р. Кубани.	черезъ 1 ¹ / ₂ версты поднимается на невысокій мысъ, по которому и слѣдуетъ на протяженіи 5 версты. Далѣ идетъ по холмистой мѣстности и постепенно спускается къ селенію Дадаруковскому.
48 ³ / ₄	Станица Баталпашинская (Пашинка), дворовъ 2011, вода изъ р. Кубани.	Пройдя селеніе, дорога по узкому и довольно крутому спуску выходитъ къ р. Кубани, черезъ которую устроены топный мостъ. Далѣ дорога идетъ по долинѣ рѣки и перейдя въ бродъ небольшой рукавъ Кубани, по небольшому подъему входитъ въ станицу Баталпашинскую.

Маршрутъ № 14-й.

Ейскъ—Ясенская—Ахтарскій.

Число версть.	Населенные пункты.	Описание дороги.
38 ¹ / ₂	Г. Ейскъ. Станица Ясенская, дворовъ 618, вода изъ колодезь.	Дорога слѣдуетъ по открытой равнинѣ мимо небольшихъ хуторовъ. Пройдя станицу Ясенскую дорога спускается съ устуна, сопровождающая морской берегъ, но пологому спуску въ 1 вер. длиною и далѣ слѣдуетъ среди озеръ по песчаному грунту къ проливу, соединяющему Бейсугскій лиманъ съ моремъ (Ясенское гирло). Черезъ этотъ проливъ уст-

Число версть.	Населенные пункты.	Описание дороги.
68	Хуторъ Ахтарскій дворовъ 783, вода изъ колодцевъ; морская пристань.	роенъ паромъ на двухъ большихъ лодкахъ (байдахъ). Паромныя пристани—деревявныя и хорошо устроены. Отъ парома дорога идетъ по песчанной Ясенской косѣ и поднимается на уступъ по довольно крутому подъему. Далѣе слѣдуетъ въ 2—3 верстахъ отъ берега моря и въ 2 верстахъ отъ Ахтарскаго хутора, спускается съ уступа по пологому спуску.

Маршрутъ № 15-й.

Каневская — Ахтарскій.

Число версть.	Населенные пункты.	Описание дороги.
27 ³ / ₄	Станица Каневская. Станица Бриньковская, дворовъ 540, вода изъ колодцевъ.	Дорога проходитъ по открытой равнинѣ. Въ двухъ верстахъ передъ станицей Бриньковской дорога проходитъ по гати черезъ болота, окружающія Бейсугское гирло. Гать содержится плохо. Черезъ гирло устроенъ мостъ на сваяхъ въ мѣстности, называемой „понтонами“.
61 ¹ / ₄	Хуторъ Ахтарскій, дворовъ 783, колодцы, морская пристань.	Отъ станицы Бриньковской дорога идетъ по открытой равнинѣ; по мѣрѣ приближенія въ хутору Ахтарскому грунтъ дороги изъ черноземнаго становится песчанистымъ.

Маршрутъ № 16-й.

Екатеринодаръ—Усть-Лабинская—Кавказская.

Число верстъ.	Населенные пункты.	Описаніе дороги.
	Гор. Екатеринодаръ.	Отъ предмѣстья города Дубинки дорога проходитъ среди табачныхъ плантацій, переходитъ небольшую болотистую балку, спускаясь въ нее по короткому и крутому спуску. На двѣ балки ветхій мостъ черезъ ручей, а далѣе довольно пологій подъемъ. Черезъ 2 версты дорога пересѣкаетъ р. Карасунъ, по земляной гати съ небольшимъ мостомъ и проходитъ по окраинѣ станицы Пашковской близъ спусковъ къ р. Кубани.
9	Станица Пашковская, дворовъ 1852, вода изъ р. Кубани и колодезь.	
26	Станица Старо-Корсунская, дворовъ 1259, вода изъ р. Кубани и колодезь.	Отъ станицы Пашковской дорога проходитъ по открытой равнинѣ въ 2—3 верстахъ отъ р. Кубани. Между станицами Васюринской и Воронежской
37	Станица Васюринская, дворовъ 1104, вода изъ р. Кубани и колодезь.	проходитъ черезъ Редутскую балку въ 1½ версты шириною. Спускъ и подъемъ довольно пологи. Отъ станицы Воронежской
52½	Станица Воронежская, дворовъ 755, вода изъ р. Кубани и колодезь	дорога приближается къ берегамъ Кубани и пересѣкаетъ нѣсколько небольшихъ балокъ. Между Усть-Лабинской
60	Слободка Усть-Лабинская, дворовъ 283, вода изъ р. Кубани и колодезь.	слободкой и станицей того-же имени, дорога проходитъ мимо остатковъ укрѣвленія бастионаго начертанія.
62	Станица Усть-Лабинская, дворовъ 1205, вода изъ р. Кубани и колодезь.	Отъ станицы Усть-Лабинской дорога продолжаетъ идти близъ берега Кубани по ее нагор-

Число верстъ.	Населенные пункты.	Описание дороги.
83	Станица Ладожская, дворовъ 1224, вода изъ р. Кубани и колодезь; войсковая больница.	ному берегу, пересѣкая вершины многихъ балокъ.
99	Станица Тифлисская, дворовъ 836, вода изъ р. Кубани и колодезь.	Черезъ 5 верстъ, по выходѣ изъ станицы Казанской, дорога по пологому, въ 2 $\frac{1}{2}$ вер. длиною спуску, сходитъ къ хутору Романовскому, гдѣ пересѣкаетъ линію Владикавказской ж. д.
119 $\frac{1}{4}$	Станица Казанская, дворовъ 1044, вода изъ р. Кубани и колодезь.	Далѣе дорога выходитъ изъ балки по песчанному подъему съ большими промоинами.
125	Хуторъ Романовскій, дворовъ 1176, вода изъ р. Кубани и колодезь; желѣзнодорожная станція Кавказская.	Подъемъ тянется около 1 $\frac{1}{2}$ вер. и мѣстами крутъ.
132	Станица Кавказская, дворовъ 1288, вода изъ р. Кубани и колодезь.	Далѣе дорога слѣдуетъ по открытой равнинѣ и пройдя близъ развалинъ укрѣпленія, входитъ въ станицу Кавказскую.

Маршрутъ № 17-й.

Кавказская—Ново-Александровская—Рождественская.

Число верстъ.	Населенные пункты.	Описание дороги.
13 $\frac{1}{2}$	Станица Кавказская, дворовъ 1288. Станица Темнѣбекская, дворовъ 1048, вода изъ р. Кубани, колодезь и родниковъ.	Дорога проходитъ по открытой равнинѣ и первая 17 в. вдоль берегового уступа р. Кубани. По сторонамъ дороги въ разныхъ мѣстахъ степи находятся незначительные колодцы.
41	Станица Ново-Александровская, дворовъ 854, вода изъ колодезь, водопой въ запрудахъ р. Расшеватки.	Отъ станицы Ново-Александровской дорога идетъ по лѣвому берегу р. Расшеватки, удаляясь отъ нея иногда до 1 версты
54 $\frac{1}{2}$	Хуторъ Кармалиновскій	Въ хуторѣ Кармалиновскомъ, растянувшемся по обоимъ бере-

Число версть.	Населенные пункты.	Описание дороги.
76 1/2	дворовъ 249, вода изъ колодезь. Станица Ново-Троицкая, дворовъ 1110, вода изъ колодезь, водонной изъ р. Б. Егорлыка.	гамъ рѣки на 5—6 версть, дорога переходить р. Расшеватку по гати съ небольшимъ мостомъ. Отъ хут. Кармалиновскаго мѣстность постепенно ставитя холмистой. Въ станциѣ Ново-Троицкой дорога пересѣкаеть р. Бол. Егорлыкъ. Спускъ въ долину рѣки пологъ и незатруднителенъ. Черезъ рѣку переходъ устроенъ гатью съ двумя свайными мостами. Подъемъ изъ балки также пологъ, но болѣе длиненъ и изрѣзанъ глубокими водомоинами.
90	Хуторъ Изобильный, дворовъ 133, вода изъ колодезь.	Отъ хутора Изобильнаго дорога проходитъ по мѣстности пересѣченной, пересѣкая нѣсколько балокъ. Отъ станицы Рождественской дорога продолжается до города Ставрополя (23 версты).
103 1/2	Станица Рождественская, дворовъ 633, вода изъ колодезь, водонной изъ р. Чебрикъ.	

Маршрутъ № 18-й.

Анапа — Темрюкъ

Число версть.	Населенные пункты.	Описание дороги.
13 1/2	Гор. Анапа. Сел. Витязевское, дворовъ 134 (греки), вода изъ колодезь.	Дорога слѣдуетъ близъ берега моря по песчанному грунту. На 3-й верстѣ переходить по свайному мосту р. Анапку, а на 7-й верстѣ поднимается на отрогъ среди виноградниковъ; грунтъ дороги становится пес-

Число версть	Населенные пункты.	Описание дороги.
22 ¹ / ₂	Сел. Суворовско-Черкесское, дворовъ 136 (горцы), вода изъ колодезь.	<p>чано-глинистымъ; подъемъ пологъ и незатруднителенъ.</p> <p>Пройдя сел. Витязевское, дорога огибаетъ Витязевскій лиманъ и переходитъ черезъ р. Гостогай по плохому мосту. Спускъ и подъемъ въ долину Гостогая пологи. Отъ сел. Суворовско - Черкесскаго дорога слѣдуетъ по холмистой мѣстности, пересѣкая четыре болотистыхъ балки.</p>
31 ¹ / ₂	Сел. Джигинское, дворовъ 154 (нѣмцы), вода изъ колодезь и рѣки Джиги.	<p>Пройдя сел. Джигинское, дорога входитъ въ болотистую долину р. Джиги. Черезъ Джигу устроена паромная переправа, отъ которой дорога идетъ по лѣвому берегу рѣки, по старой полуразрушенной гати къ уроч. Разноколь. Отсюда дорога слѣдуетъ внизъ по лѣвому берегу р. Кубани (Прорва) среди высокихъ камышей, покрывающихъ плавни. Перейдя казачій ерикъ по небольшому свайному мосту, дорога слѣдуетъ на протяженіи 12 версть, по новой гати, отдѣляющей воды Ахтанизовскаго лимана отъ р. Кубани. Перейдя р. Кубань по понтонному мосту (54 с. длины), дорога поднимается къ г. Темрюку.</p>
53 ¹ / ₂	Гор. Темрюкъ, дворовъ 4064, вода изъ р. Кубани.	

Маршрутъ № 19-й.

Анапа — Гостогаевская — Варениковская.

Число верстъ.	Населенные пункты.	Описание дороги.
6	Гор. Анапа. Станица Анапская, (Николаевская) дворовъ 326, вода изъ колодцевъ.	Дорога слѣдуетъ по лѣвому берегу р. Котлямича и переходитъ ее въ станицѣ Анапской по плохой гати съ небольшимъ свайнымъ мостомъ. Далѣе дорога поднимается на отрогъ по пологому подъему и, на 15-й верстѣ, слѣдуетъ по лѣсистой и холмистой мѣстности. Спускъ къ станицѣ Гостогаевской пологъ, но изрѣзанъ глубокими водомоинами. Пройдя ст. Гостогаевскую, дорога переходитъ р. Гостогай по каменному мосту и поднимается на лѣсистый отрогъ. Подъемъ мѣстами крутъ. Далѣе дорога пересѣкаетъ пять болотистыхъ балокъ. Спуски и подъемы здѣсь довольно пологи, а мосты черезъ болотистые ручьи опасны для движенія тяжестей.
24	Станица Гостогаевская, дворовъ 968, вода изъ колодцевъ и родниковъ.	
40 ³ / ₄	Станица Варениковская, дворовъ 1340, вода изъ колодцевъ и р. Кубани.	

Маршрутъ № 20-й.

Крымская — Новороссійскъ.

Число верстъ.	Населенные пункты.	Описание дороги.
	Станица Крымская, дворовъ 1893.	Дорога была шоссевана, но болѣе 15 лѣтъ не ремоштровалась и обратилась въ обы-

Число верстъ.	Населенные пункты.	Описание дороги.
31 1/4	Станица Неберджаевская, дворовъ 297, вода изъ р. Адагумъ и Неберджай.	новепную грунтовую. Она проложена по долину р. Адагумъ, а затѣмъ по ущелью р. Неберджай. Отъ станицы Неберджаевской дорога исправлена въ прошломъ году жителями и движеніе по ней возможно къ перевалу Неберджаевскому по нетрудному подъему, откуда начинается хорошій 5-ти верстный спускъ къ желѣзнодорожной станціи Новороссійскъ.
33	Новороссійскъ.	

Маршрутъ № 21-й.

Старо-Щербиновская — Каневская.

Число верстъ.	Населенные пункты.	Описание дороги.
18	Станица Старо-Щербиновская, дворовъ 1602. Станица Ново-Щербиновская, дворовъ 1094, вода изъ колодцевъ.	Дорога проложена по открытой равнинѣ и только приближаясь къ станицѣ Ново-Щербиновской идетъ близъ берега балки Рябошапки.
36 1/2	Станица Ново-Деревяновская, дворовъ 1295, вода изъ колодцевъ, водопой въ р. Албаши.	Пройдя ст. Ново-Щербиновскую, дорога пересѣкаетъ р. Ясени по гати съ небольшимъ свайнымъ мостомъ и продолжаетъ слѣдовать по открытой равнинѣ до ст. Ново-Деревяновской, гдѣ переходитъ р. Албаши по гати съ небольшимъ свайнымъ мостомъ.
65	Станица Старо-Деревяновская, дворовъ 805, вода изъ колодцевъ.	Далѣе мѣстность становится холмистой и пересѣченной; дорога пересѣкаетъ 7 сухихъ и

Число версть.	Населенные пункты.	Описание дороги.
68	Станица Каневская, дворовъ 1494. вода изъ колодцевъ.	одну болотистую балку. Спуски и подъемы не разработаны, а потому большею частью круты; через болотистую балку (Зубовскую) устроена плохая гать. Пройдя станицу Старо-Деревянковскую, дорога выходитъ на почтовую въ ст. Каневскую.

Маршрутъ № 22-й.

Старо-Минская—Каневская.

Число версть.	Населенные пункты.	Описание дороги.
	Станица Старо - Минская, дворовъ 1841.	Дорога идетъ по открытой равнинѣ и, пройдя ст. Ново-Минскую, переходитъ черезъ р. Албаши по свайному мосту. Далѣе мѣстность становится пересѣченной и дорога пересѣкаетъ нѣсколько балокъ. Изъ нихъ наибольшія: Вырвихвостова, Зубовская и Мингуша. Всѣ они болотисты, съ крутыми спусками и имѣютъ на днѣ наибольшія гати съ ветхими мостиками. Пройдя по окраинѣ ст. Старо-Деревянковской дорога выходитъ на почтовую въ ст. Каневскую.
23 $\frac{1}{2}$	Станица Ново-Минская, дворовъ 1760.	
46 $\frac{1}{4}$	Станица Старо-Деревянковская, дворовъ 805.	
49 $\frac{1}{4}$	Станица Каневская, дворовъ 1491.	

Маршрутъ № 23-й.

Кущевская—Ново-Покровская—Темижбекская.

Число верстъ.	Населенные пункты.	Описание дорогъ.
	Станица Кущевская, дворовъ 976, вода изъ колодцевъ, водопой въ рѣкѣ Еѣ.	Дорога проходитъ по открытой равнинѣ и лишь въ немногихъ мѣстахъ приближается къ балкѣ р. Еи.
14 ¹ / ₂	Станица Кисляковская, дворовъ 1223, вода изъ колодцевъ и р. Еи.	Дорога пересѣкаетъ всѣ балки, впадающія въ р. Ею. Наибольшія изъ этихъ балокъ находятся между ст. Кисляковскою и Екатериновскою.
26	Хуторъ Зубовскій.	
40 ¹ / ₄	Стан. Екатериновская, дворовъ 1352, вода изъ колодцевъ и р. Еи и Веселой.	Въ этой послѣдней дорога переходитъ р. Веселую по свайному мосту съ небольшою гатью.
68 ¹ / ₄	Станица Незамаевская, дворовъ 1291, вода изъ колодцевъ и р. Еи.	Далѣе дорога слѣдуетъ по совершенной равнинѣ. Послѣднія три версты передъ ст. Незамаевской дорога проходитъ близъ берега большой запруды. Отъ ст. Незамаевской дорога отходить отъ р. Еи на 2—3 версты и пересѣкаетъ нѣсколько небольшихъ балокъ, изъ которыхъ наибольшая Годиная. Пройдя станцу Калниболотскую, дорога переходитъ черезъ р. Терновку по свайному мосту и слѣдуетъ по совершенной равнинѣ къ ст. Ново-Покровской, пересѣкая линію Царицынской вѣтви жел. дор.
90 ¹ / ₄	Станица Калниболотская, дворовъ 1197, вода изъ колодцевъ и р. р. Еи и Терновки.	
109 ¹ / ₂	Станица Ново-Покровская, дворовъ 1858, вода изъ колодцевъ и р. р. Еи и Карасунъ.	
133 ¹ / ₂	Станица Ильинская, дворовъ 1356, вода изъ колодцевъ.	Въ ст. Ново-Покровской черезъ рѣки Ею и Карасунъ устроены свайные мосты и гати.
141 ¹ / ₂	Станица Дмитріевская, дворовъ 860, вода изъ колодцевъ и р. Калалы.	Далѣе дорога идетъ по мѣстности холмистой, пересѣкая небольшія и сухія балки. Прой-

Число версть.	Населенные пункты.	Описание дорогъ.
166 ¹ / ₂	Стаица Темижбекская, дворовъ 1048, вода изъ колодцевъ и р. Кубани.	дѣя ст. Дмитріевскую дорога переходитъ р. Калалу по гати съ свайнымъ мостомъ и слѣдуетъ къ ст. Темижбекской, пересѣкая по небольшому мосту рѣву Челбась.

Маршрутъ № 24-й.

Тихорѣцкая—Калниболотская.

Число версть.	Населенные пункты.	Описание дорогъ.
7 ¹ / ₂	Жел.-дор. станція Тихорѣцкая. Станица Тихорѣцкая, дворовъ 1285, вода изъ колодцевъ и р. Тихенькой.	Дорога проходитъ по открытой равнинѣ и въ станицѣ Тихорѣцкой пересѣкаетъ балку р. Тихенькой. Спускъ въ балку пологъ и незатруднителенъ. Мостъ черезъ р. Тихенькую на сваяхъ новой постройки. Подъемъ болѣе крутъ, но незатруднителенъ. Отъ ст. Тихорѣцкой дорога слѣдуетъ по равнинѣ, пересѣкая неглубокія, но болотистыя балки Грузскую и Водяную, черезъ которыя устроены гати и мостики, но содержатся въ плохомъ состояніи, почему тяжелыя повозки объѣзжаютъ ихъ, дѣлая крюкъ на сѣверъ въ обходъ этихъ балокъ.
32	Станица Калниболотская, дворовъ 1197, вода изъ колодцевъ и р. Еи.	

Маршрутъ № 25-й.

Темижбекская—Убѣженская—Невинномысская.

Число верстъ.	Населенные пункты.	Описание дорогъ.
	Станица Темижбекская, дворовъ 1048.	
24	Станица Григориполисская, дворовъ 1495.	<p>Дорога слѣдуетъ по правому нагорному берегу р. Кубани и, не доходя 6 верстъ до ст. Григориполисской, пересѣкаетъ р. Терновку по небольшому свайному мосту. Въ станицѣ Григориполисской дорога пересѣкаетъ р. Камышеваху по земляной гати въ 300 саж. длины съ небольшимъ мостомъ.</p>
50	Станица Прочноокопская, дворовъ 1097, вода изъ колодезь и р. Кубани.	<p>Отъ станицы Григориполисской дорога продолжаетъ идти по открытой и холмистой мѣстности, пересѣкая 6 большихъ балокъ съ крутыми спусками и подъемами.</p>
		<p>Не доходя 2¹/₂ верстъ до ст. Прочноокопской дорога полого спускается въ широкую лощину, на днѣ которой расположена станица. Въ ней находится очень ветхій свайный мостъ черезъ р. Кубань по дорогѣ въ сел. Армавиръ (5 в.) Подъемъ изъ лощины довольно крутъ и размьтъ водой. Грунтъ глинистый.</p>
72	Станица Убѣженская, дворовъ 876, вода изъ р. Кубани.	<p>На 3-й верстѣ отъ станицы дорога проходитъ черезъ слободку Прочноокопскую*) и мимо развалинъ крѣпости и казармъ Кавказскихъ кавалерійскихъ кадровъ. Не доходя 4-хъ верстъ до ст. Убѣженской дорога по пологому спуску схо-</p>

*) Эта слобода предназначена къ упраздненію.

Число версть.	Населенные пункты.	Описание дорогъ.
98	Станица Николаевская, дворовъ 1154, вода изъ р. Кубани.	дуть съ берегового уступа въ долину Кубани и слѣдуетъ по ней въ 2—3 верстахъ отъ рѣки, проходя черезъ попутныя станицы. Въ ст. Барсуковской, дорога пересѣкаетъ р. Барсуки по хорошему деревянному мосту и становится шоссированной, но содержится неисправно. Въ 2-хъ верст. отъ ст. Невинномысской дорога пересѣкаетъ линію Владикавказской жел. дор. и шоссе здѣсь оканчивается, такъ что дорога къ станицѣ становится грунтовой.
124	Станица Барсуковская, дворовъ 399, вода изъ колодезь и р. Кубани.	
144 ^{1/2}	Станица Невинномысская, дворовъ 1457, жел.-дор. станція, вода изъ колодезь и рѣки Кубани.	

Маршрутъ № 26-й.

Крымская — Холмская — Ново-Дмитріевская.

Число версть.	Населенные пункты.	Описание дорогъ.
14	Станица Крымская, дворовъ 1893, вода изъ колодезь и р. Адагумъ. Станица Абинская, дворовъ 1215, вода изъ колодезь и р. Абинъ.	Дорога проходитъ по послѣднимъ отрогамъ Кавказскаго хребта. Перейдя р. Адагумъ по прочному свайному мосту, дорога слѣдуетъ по холмистой мѣстности, пересѣкая широкія балки съ небольшими болотистыми ручьями, (наибольшія Псице и Шибинъ). Пройдя ст. Абинскую, дорога переходитъ по небольшому свайному мосту р. Абинъ и слѣдуетъ по болѣе ровной мѣстности. Переправы черезъ р.

Число версть.	Населенные пункты.	Описание дороги.
26	Станица Ахтырская, дворовъ 740, вода изъ колодцевъ и р. Ахтырь.	Бугундырь и Ахтырь — старые мосты на тонкихъ сваяхъ. Отъ ст. Ахтырской мѣстность становится холмистой. Встрѣчные подъемы и спуски пологи и незатруднительны. Пройдя ст. Холмскую, дорога переходитъ
34	Станица Холмская, дворовъ 1472, вода изъ родниковъ и р. Хабль.	р. Хабль по свайному мосту и слѣдуетъ по лѣсистой и холмистой мѣстности. Отсюда дорога поднимается полого на невысокой отрогъ и по такому же пологому спуску входитъ въ ст. Ильскую.
48 ¹ / ₂	Станица Ильская, дворовъ 1466, вода изъ родниковъ и р. Иль.	Перейдя р. Иль по свайному прочному мосту, дорога слѣдуетъ по болѣе ровной мѣстности, покрытой хмеречью (остатками лѣса). Ближе къ ст. Сѣверской, мѣстность становится открытой и мѣстами болотистой.
58	Станица Сѣверская, дворовъ 834, вода изъ колодцевъ, водоной въ р. Убинь.	Перейдя р. Убинь по плохому мосту, дорога дѣлаетъ объѣздъ къ стан. Смоленской; сначала дорога идетъ по равнинѣ, а затѣмъ — по лѣсистымъ холмамъ. Встрѣчаются крутые, но короткіе подъемы и спуски.
70 ¹ / ₂	Станица Смоленская, дворовъ 603, вода изъ родниковъ и р. Афицъ.	Въ ст. Смоленской дорога переходитъ р. Афицъ по ветхому и узкому мосту и, по лѣсистой ровной мѣстности, слѣдуетъ къ ст. Ново-Дмитріевской, близъ берега р. Афица. Черезъ 4 версты дорога отходитъ отъ рѣки и слѣдуетъ по мѣстности открытой.

Число версть.	Населенные пункты.	Описаніе дороги.
78	Станица Ново-Дмитріевская, дворовъ 485, вода изъ колодцевъ и р. Шебшъ.	Перейдя р. Шебшъ по свайному мосту, дорога круто поднимается на береговой уступъ и входитъ въ станицу.

Маршрутъ № 27-й.

Смоленская — Шабано-Тхамахинская

Число версть.	Населенные пункты.	Описаніе дороги.
	Станица Смоленская, дворовъ 603, вода изъ родниковъ и р. Афиписъ.	Перейдя р. Афиписъ по ветхому и узкому мосту, дорога слѣдуетъ по лѣсистой и болотистой долинѣ рѣки на протяженіи 1½ версты, а затѣмъ поднимается полого на отрогъ и проходитъ черезъ слободку Григорьевскую. Спускъ къ рѣкѣ Шебшъ мѣстами крутъ, но незатруднителенъ. Черезъ рѣку Шебшъ устроенъ небольшой мостикъ, хотя существуетъ и неглубокій (3½ ф.) бродъ при илистомъ днѣ. Отсюда дорога входитъ въ широкое ущелье Шебша и сопровождается линіей англо-индійскаго телеграфа. Не доходя 4 хъ версть до ст. Ставропольской, дорога поворачиваетъ на югъ, ущелье Шебша суживается и грунтъ дороги становится каменистымъ. Пройдя сел. Шабано-Тхамахинское, расположенное двумя
5	Слободка Григорьевская, дворовъ 198, вода изъ родниковъ и р. Шебшъ.	
25	Сел. Шабано-Тхамахинское, двор. 98, вода изъ родниковъ и р. Шебшъ.	

Число верстъ.	Населенные пункты.	Описание дороги.
34	Шабановскій переваль.	группами домовъ, дорога продолжаетъ идти ущельемъ Шеша, переходя 4 раза съ одного берега на другой и поднимается на Шабановскій переваль (3000 ф.), откуда черезъ с. Дефанское выходитъ къ порту Джубга.

Маршрутъ № 28-й.

Ново-Мышастовская — Мингрельская — Холмская.

Число верстъ.	Населенные пункты.	Описание дороги.
	Станица Ново-Мышастовская, дворовъ 1512, вода изъ колодцевъ.	Дорога проходитъ по открытой равнинѣ, которая съ приближеніемъ къ р. Кубани становится болотистой. Здѣсь устроена невысокая гать (въ 1½ вер длиною), плохо содержимая. Черезъ Кубань устроены паромъ (Екатериновская переправа) на двухъ большихъ лодкахъ (байдахъ), поднимающій три груженыхъ повозки. Отъ переправы дорога около 2 вер. идетъ по песчанному полуострову, а пройдя с. Федоровское слѣдуетъ по осушеннымъ плавнямъ, а мѣстами черезъ камышевые плавни и ерики. Пройдя ст. Мингрельскую, дорога переходитъ р. Аушець по свайному мосту и слѣдуетъ по небольшой гати, а далѣе по кустарниковой равнинѣ. Переправившись черезъ р. Хабль по
12	Сел. Федоровское, дворовъ 1150, вода изъ р. Кубани.	
24	Станица Мингрельская, дворовъ 1735, вода изъ колодцевъ, водоной въ р. Аушець.	

Число версть.	Населенные пункты.	Описание дороги.
45	Станица Холмская, дворовъ 1472, вода изъ колодцевъ, родниковъ и р. Хабль.	старому свайному мосту, дорога идетъ по холмистой мѣстности и входитъ въ ст. Холмскую.

Маршрутъ № 29-й.

Ключевая—Садовое—Елизаветинское.

Число версть.	Населенные пункты.	Описание дороги.
3	Станица Ключевая, дворовъ, 314, вода изъ родниковъ и р. Псекупсъ. Мѣстечко Горячій-Ключъ дворовъ 14, вода изъ р. Псекупса, войсковая больница, минеральная воды.	Дорога идетъ по долинѣ р. Псекупсъ и, пройдя мѣстечко Горячій Ключъ, переходитъ рѣку по хрящеватому броду. Здѣсь во время большой воды устраиваютъ небольшой паромъ. Отъ переправы дорога слѣдуетъ по лѣсистому ущелью р. Псекупсъ, которое постепенно суживается въ тѣснину (Волчьи ворота). Далѣе дорога два раза переходитъ въ бродъ рѣку и проходить черезъ сел. Безымянное. Пройдя 4 версты, дорога переходитъ въ бродъ р. Псекупсъ и слѣдуетъ по окраинѣ сел. Фанагорійскаго, а затѣмъ переходитъ р. Чепсу (Шепшу), а спустя $\frac{1}{2}$ вер. и р. Псекупсъ. Отсюда начинается самый плохой участокъ дороги на протяженіи почти 2-хъ верствъ. Крутые спуски и подъемы, каменистый грунтъ, не разработанная дорога значительно зат-
12 $\frac{1}{2}$	Сел. Безымянное, дворовъ 11, вода изъ р. Псекупсъ.	
16	Сел. Фанагорійское, дворовъ 111, вода изъ родниковъ и р. Шепши (Чепсы).	
27 $\frac{1}{2}$	Селен. Афанасьевское, дворовъ 15, вода изъ	

Число верстъ.	Населенные пункты.	Описание дороги.
	<p>р. Псекупсъ и родниковъ; армяне.</p>	<p>рудняютъ колесное движеніе. Далѣе дорога еще 7 разъ переходитъ р. Псекупсъ, слѣдуя по долинь рѣки съ черноземнымъ грунтомъ. Пройдя сел. Афанасьевское (турецкіе армяне) дорога еще 2 раза переходитъ Псекупсъ и слѣдуетъ по лѣвому берегу рѣки по полянѣ, покрытой пашнями и сѣнокосомъ. Въ сел. Садовомъ дорога переходитъ вновь черезъ р. Псекупсъ. Здѣсь спускъ и подъемъ къ рѣкѣ очень круты и затруднительны, а бродъ, какъ и всюду, не глубокъ (2—3 ф.) и дно хрящеватое.</p> <p>Отъ сел. Садоваго дорога, около 2 вер., идетъ по правому берегу Псекупса, а затѣмъ по долинь р. Шепепсъ, переходя ее 4 раза въ бродъ. Далѣе дорога поднимается на отрогъ, близъ горы Сѣдло. Подъемъ тянется почти 3 версты и довольно хорошо разработанъ. Спускъ съ отрога въ ущелье р. Елизаветы болѣе крутъ, но не затруднителенъ. Слѣдуя ущельемъ р. Елизаветы, дорога болѣе 20 разъ переходитъ съ одного берега на другой и даже мѣстами слѣдуетъ по руслу рѣки. Ущелье р. Елизаветы то суживается въ тѣснину, то расширяется въ лѣсистую долину. Крутыхъ спусковъ и подъемовъ на этомъ участкѣ нѣтъ. Передъ сел. Елизаветпольскимъ находятся небольшія поляны.</p>
36 ¹ / ₂	Сел. Садовое, дворовъ 15, вода изъ родниковъ и р. Псекупса.	
56 ¹ / ₂	Сел. Елизаветпольское, дворовъ 18, вода изъ родниковъ, водопой въ р. Елизаветѣ.	

Маршрутъ № 30-й.

Пензенская—Бакинская—Бжедувская.

Число верстѣ.	Населенные пункты.	Описаніе дороги.
	Станица Пензенская, дворовъ 363, вода изъ родниковъ, колодцевъ и р. Чибія.	Дорога пролегаетъ по лѣсистой равнинѣ, пересѣкая неглубокія болотистыя балки Бол. и Мал. Дыша. Черезъ нихъ устроены небольшіе мостики, полуистлѣвшіе и опасные для ѣзды. На 10-й верстѣ дорога идетъ по сухому лѣсу и поднимается на небольшой пригорокъ.
15 ¹ / ₂	Станица Саратовская, дворовъ 490, вода изъ р. Псекупсь.	Пройдя станицу Саратовскую, дорога переходитъ въ бродъ р. Псекупсь и около 2 вер. идетъ по холмистой и открытой мѣстности, а далѣе—по рѣдкому лѣсу, пересѣкая небольшой болотистый ручей.
		Лѣсъ тянется около 7 верстѣ, а далѣе—открытая равнина. Не доходя 1 вер. до станицы Бакинской, дорога переходитъ р. Бакинку по узкому свайному мосту, полотно котораго отстоитъ отъ воды на 3 ¹ / ₂ сажени, такъ какъ рѣка течетъ въ глубокой промоинѣ съ обрывистыми берегами.
24 ¹ / ₂	Стан. Бакинская, дворовъ 416, вода изъ колодцевъ и р. Бакинки.	Отъ станицы Бакинской дорога слѣдуетъ по лѣсистой равнинѣ до р. Пчась. Переправившись черезъ эту рѣку по деревянному мосту, дорога идетъ по равнинѣ, покрытой пашнями и табачными плантаціями.
32 ¹ / ₂	Станица Суздальская, дворовъ 228, вода изъ колодцевъ и родниковъ.	Пройдя ст. Суздальскую, до-

Число верстѣ.	Населенные пункты.	Описание дороги.
39	Станица Мартанская, дворовъ 371, вода изъ колодцевъ и р. Марта.	<p>рога переходить по небольшому и прочному мосту р. Тап-кай и слѣдуетъ по рѣдкому лѣсу до р. Марта (Мартанка).</p> <p>Черезъ рѣку устроенъ прочный мостъ, за которымъ дорога поднимается на береговой уступѣ. Подъемъ коротокъ, но довольно крутъ и ведетъ къ ст. Мартанской.</p> <p>Въ $\frac{1}{2}$ верстѣ отъ станицы Мартанской дорога переходитъ р. Цеце по гати въ 200 саж. длины, съ небольшимъ мостикомъ и слѣдуетъ по рѣдкому лѣсу, на протяженіи почти 16 верстѣ, прерываемому небольшими полянами. На 10-й вер. отъ ст. Мартанской дорога переходитъ р. Цица, текущую въ глубокой и узкой балкѣ. Спускъ довольно пологъ, а подъемъ очень крутъ и плохо разработанъ. Бродъ на рѣкѣ не глубоокъ ($1\frac{1}{2}$—2 фут.) и дно песчаное.</p>
59	Хуторъ Михайловскій, дворовъ 115, вода изъ колодцевъ и р. Цица	<p>По выходѣ изъ лѣса дорога идетъ по открытой равнинѣ къ хутору Михайловскому.</p> <p>Отсюда дорога идетъ по открытой равнинѣ около 1 версты, а затѣмъ по болотистому лѣсу въ долину р. Шиша. Здѣсь на протяженіи около версты устроена гать, пришедшая въ полную негодность. Спускъ къ р. Шишу коротокъ и довольно крутъ; черезъ рѣку устроенъ паромъ, а черезъ $\frac{1}{2}$</p>

Число верст.	Населенные пункты.	Описание дороги.
62 ³ / ₄	Станица Бжедуховская, дворовъ 650, вода изъ колодцевъ и р. Пшишъ	<p>версты начинается крутой и плохо разработанный подъемъ на береговой уступъ. Подъемъ устроенъ въ видѣ карниза; дорога на всемъ его протяженіи узка (въ одну повозку) и мѣстами покрыта ямами, изъ которыхъ казаки берутъ глину. Эти ямы еще болѣе суживаютъ дорогу и бываютъ причиною поломки повозокъ и калѣченья животныхъ. Поднявшись на уступъ по описанному подъему почти въ ³/₄ вер. длинной, дорога входитъ въ станицу Бжедуховскую.</p>

Маршрутъ № 31-й.

Старо-Корсунская—Бжедуховская—Майкопъ.

Число верст.	Населенные пункты.	Описание дороги.
	Станица Старо-Корсунская, дворовъ 1259, вода изъ колодцевъ и р. Кубани.	<p>Съ берегового уступа дорога идетъ по довольно пологому спуску съ глинистымъ грунтомъ. Черезъ р. Кубань устроенъ паромъ, поднимающій 3 нагруженныхъ повозки съ лошадьми или волами.</p> <p>Далѣе дорога идетъ по открытой равнинѣ и переходитъ р. Флюкъ въ бродъ. Отсюда дорога слѣдуетъ по долинѣ р. Пшиша между этой рѣкой и р. Флюкъ. На 20-й верстѣ до-</p>

Число верстъ.	Населенные пункты.	Описание дороги.
		рога вповь переходить въ бродъ р. Флюкъ. Оба брода имѣютъ песчаное дно и около 2 фут. глубины.
26	Стан. Рязанская, дворовъ 929, вода изъ колодезь и р. Флюкъ.	Отъ брода дорога поднимается полого на береговой уступъ и, слѣдуя по его окраинѣ, проходить черезъ ст. Рязанскую. Далѣе дорога продолжаетъ идти по открытой равнинѣ, пересѣкая небольшую ложбину.
40 ¹ / ₂	Станица Бжедуховская, дворовъ 650, вода изъ колодезь и р. Пшишъ.	Отъ ст. Бжедуховской дорога идетъ по холмистой мѣстности среди пашень. На 10-й верстѣ дорога спускается съ невысокаго уступа въ долину р. Бѣлой и слѣдуетъ около ¹ / ₂ в. по кустарникамъ и молодому лѣсу. Черезъ р. Бѣлую устроенъ паромъ для двухъ повозокъ съ плохими причалами изъ навоза и хвороста.
57	Станица Бѣлорѣченская, дворовъ 1758, вода изъ колодезь и р. Бѣлой.	Отъ переправы дорога идетъ по совершенной равнинѣ, безъ признаковъ лѣса и кустарниковъ. Между станицами Бѣлорѣченской и Ханской дорога пересѣкаетъ небольшую р. Каларнетъ, а между ст. Ханской и г. Майкопомъ небольшую болотистую ложбину.
68 ¹ / ₂	Станица Ханская, дворовъ 979, вода изъ колодезь и р. Бѣлой.	
82 ¹ / ₂	Г. Майкопъ.	

Маршрутъ № 32-й.

Тифлисская—Петропавловская—Лабинская.

Число верстъ.	Населенные пункты.	Описание дороги.
3 9 1/2	<p>Станица Тифлисская, дворовъ 836, вода изъ колодцевъ и р. Кубани.</p> <p>Сел. Шереметьевское, дворовъ 208, вода изъ колодцевъ и р. Кубани.</p> <p>Хуторъ Геймановскій, дворовъ 402, вода изъ колодцевъ и р. Зеленчукъ.</p>	<p>Дорога по хорошо раздѣланному спуску сходить съ береговаго уступа. Черезъ Кубань устроенъ паромъ, поднимающій двѣ груженыхъ повозки. Отъ с. Шереметьевского дорога идетъ по открытой мѣстности, постепенно поднимаясь по пологому скату. Пройдя хут. Геймановскій, дорога переходитъ р. Зеленчукъ по свайному мосту и далѣе слѣдуетъ по холмистой и открытой мѣстности, пересѣкая нѣсколько сухихъ балокъ съ пологими скатами.</p>
26 1/2	<p>Станица Воздвиженская, дворовъ 1114, вода изъ р. Лабы и колодцевъ.</p>	<p>Отъ ст. Воздвиженской дорога идетъ по окраинѣ береговаго уступа р. Лабы и, пройдя ст. Темиргоевскую, спускается съ него по хорошо разработанному спуску. Переправившись черезъ р. Чамлыкъ по довольно ветхому мосту, дорога идетъ по совершенной равнинѣ между рѣками Лабой и Чамлыкомъ.</p>
36 1/2	<p>Станица Темиргоевская, дворовъ 1492, вода изъ р. Лабы и колодцевъ.</p>	<p>Въ ст. Петропавловской переходитъ вновь р. Чамлыкъ, а черезъ 1 1/2 вер. р. Спнюху. Оба моста устроены на сваяхъ и вполне исправны.</p>
50 1/4	<p>Станица Петропавловская, дворовъ 1662, вода изъ колодцевъ, водопой въ р. Чамлыкъ.</p>	<p>Далѣе дорога идетъ около 1 1/2 вер. по болотистому берегу р. Спнюхи, а затѣмъ по равнинѣ, въ 1 — 1 1/2 вер. отъ р. Чамлыка.</p>

Число верстъ.	Населенные пункты.	Описание дороги.
65 ¹ / ₂	Станица Михайловская, дворовъ 1592, вода изъ колодезь, водопой въ р. Чамлыкъ.	Въ станицѣ Михайловской дорога переходитъ р. Чамлыкъ, по одному изъ 3-хъ мостовъ на сваяхъ и направляется по ровной мѣстности съ невысокими курганами на 5-й верстѣ.
77 ¹ / ₂	Станица Курганная, дворовъ 1559, вода изъ р. Лабы.	Въ ст. Курганной дорога переходитъ въ бродъ небольшой рукавъ Лабы. При выходѣ изъ станицы дорога вновь переходитъ черезъ тотъ же рукавъ и слѣдуетъ далѣе по его берегу.
98	Станица Родниковская, дворовъ 1443, вода изъ колодезь и р. Лабы.	Пройдя ст. Родниковскую, дорога идетъ мимо выселковъ изъ станицы (Раскольниковы) и далѣе по открытой равнинѣ.
113 ¹ / ₂	Стан. Лабинская, дворовъ 2231, вода изъ р. Лабы и колодезь.	Не доходя 5-ти вер. до ст. Лабинской, дорога переходитъ въ бродъ Константиновскій капаль.

Маршрутъ № 33-й.

Майкопъ — Абадзехская — Хамышни.

Число верстъ.	Населенные пункты.	Описание дороги.
	Гор. Майкопъ, вода изъ р. Бѣлой.	Дорога слѣдуетъ по лѣсистому ущелью р. Бѣлой, грунтъ дороги—черноземъ и лишь мѣстами съ примѣсю глины или песку.
12	Станица Тульская, дворовъ 210, вода изъ родниковъ и р. Бѣлой.	Пройдя ст. Тульскую, дорога слѣдуетъ по расширяющемуся ущелью р. Бѣлой и на 9-й верстѣ выходитъ изъ лѣсовъ. Пересѣкая небольшую бал-
27	Станица Абадзехская, дворовъ 382, вода изъ р. Бѣлой и родниковъ.	

Число версть.	Населенные пункты.	Описание дороги.
38	Хуторъ Каменноостскій, дворовъ 100, вода изъ р. Бѣлой.	<p>ки съ крутыми спусками и подъемами. Отъ ст. Абадзехской дорога слѣдуетъ по равнинѣ, сначала близъ берега р. Бѣлой, а далѣе огибаеть нѣсколько балокъ и пересѣкаетъ двѣ небольшихъ рѣки.</p> <p>Пройдя хут. Каменноостскій, дорога идетъ на протяженіи 6 версть, по узкому извилистому ущелью, имѣющему видъ корридора въ 25—20 саж. ширины и до 800—900 фут. высоты. Дорога проходитъ по скалистому грунту на высотѣ 3—10 саж. надъ уровнемъ р. Бѣлой.</p> <p>Въ 2-хъ верст. отъ ст. Даховской ущелье расширяется, а передъ станицей дорога переходитъ въ бродъ р. Дахо. Спускъ къ рѣкѣ пологъ, а подъемъ довольно крутъ, но коротокъ.</p> <p>Черезъ 4 версты дорога вновь входитъ въ ущелье р. Бѣлой, болѣе узкое и дикое, и слѣдуетъ имъ на протяженіи 7 в. Здѣсь мѣстами плотно дороги укрѣплено деревянными сваями отъ обваловъ. Выйдя изъ ущелья дорога переходитъ р. Бѣлую по прочному, деревянному мосту и слѣдуетъ по лѣвому берегу рѣку, пересѣкая небольшую рѣку (Азишъ, Хамышки).</p>
46	Станица Даховская, дворовъ 318, вода изъ р. Бѣлой, водопой въ р. Дахо.	<p>Отъ сел. Хамышки колесная дорога продолжается около 6 версть вверхъ, по лѣвому берегу р. Бѣлой.</p>
64	Сел. Хамышки, дворовъ 64, вода изъ р. Бѣлой.	

Маршрутъ № 34-й.

Армавиръ — Вознесенская — Псебайская.

Число верстѣ.	Населенные пункты.	Описание дороги.
23 ¹ / ₂	<p>Сел. Армавиръ, дворовъ 1817, вода изъ р. Кубани.</p> <p>Станица Урипская, дворовъ 1636, вода изъ р. Урупа и колодцевъ.</p>	<p>Дорога пролегаетъ по открытой равнине, на 15-й версте поднимается на невысокій уступъ и идетъ по левому берегу реки Урупа по холмистой местности.</p> <p>Въ ст. Урупской поднимается на верхнюю террасу береговаго уступа и идетъ по открытой равнине. На 17-й версте, по довольно крутому спуску, дорога сходитъ въ балку р. Синюхи и следуетъ около ¹/₂ версты вверхъ по берегу реки. Далее переходить р. Синюху по небольшому мосту и полого поднимается изъ балки. Черезъ 6 верстѣ дорога спускается съ невысокаго уступа въ долину р. Чамлыка и следуетъ вверхъ по долине, около ¹/₂ версты, затемъ переходить по прочному мосту р. Чамлыкъ и, черезъ ¹/₂ версты, полого поднимается изъ долины.</p>
50	<p>Станица Вознесенская, дворовъ 1647, вода изъ колодцевъ, водопой въ р. Чамлыкъ.</p>	<p>Отъ ст. Вознесенской дорога идетъ по левому берегу долина р. Чамлыка, пересекая несколько довольно глубокихъ балокъ съ крутыми спусками и подъемами.</p>
70 ³ / ₄	<p>Станица Упорная, дворовъ 1314, вода изъ колодцевъ и рекъ Окартъ и Чамлыкъ.</p>	<p>Въ ст. Упорной дорога переходитъ по прочному мосту реки Окартъ и направляется по холмистой и открытой местности.</p>

Число верстъ.	Населенные пункты.	Описание дороги.
87¼	Станица Каладжинская, дворовъ 613, вода изъ р. Лабы и колодезь.	<p>На 10-й верстѣ пересѣкаетъ неглубокую балку, спускъ и подъемъ въ которую размыты водой и затруднительны для движенія. Въ 2 вер. отъ ст. Каладжинской дорога спускается съ плато по длинному (1½ вер.) и затруднительному спуску: грунтъ глинистый, узкое полотно, много выбоинъ и глубокихъ водомоинъ. Отъ ст. Каладжинской дорога слѣдуетъ вверхъ по правому берегу р. Лабы, пересѣкая небольшой ея рукавъ. Черезъ Лабу, въ 1½ вер. отъ станицы, устроены два свайныхъ моста черезъ рукава Лабы и два такихъ же моста черезъ рукава Лабенка. Мосты новой постройки, прочны и принадлежатъ частному лицу. Между мостами по островамъ рѣкъ устроены невысокія гати, огражденныя фашинами и щебнемъ. Черезъ 150 саж. дорога переходитъ въ бродъ р. Псебай и слѣдуетъ по открытой и ровной мѣстности.</p>
116	Станица Псебайская, дворовъ 618, вода изъ р. Лабенка.	<p>На 10-й верстѣ переходитъ въ бродъ р. Шедокъ и мѣстность становится холмистой до ст. Псебайской.</p>

Маршрутъ № 35-й.

Лабинская—Псебайская.

Число верстъ.	Населенные пункты.	Описание дороги.
20	<p>Станица Лабинская, дворовъ 2231, вода изъ р. Лабы.</p> <p>Сел. Ходзское, дворовъ 473 (горцы), вода изъ р. Ходзь.</p>	<p>Дорога сначала идетъ на сѣверъ, но перейдя р. Лабу, по прочному свайному мосту, слѣдуетъ вверхъ по долини Лабы до р. Ходзь. Далѣе дорога идетъ по лѣвому берегу Ходза по холмистой мѣстности.</p>
27	<p>Сел. Беноковское, дворовъ 590, вода изъ колодезь и р. Ходзь.</p>	<p>Въ с. Ходзскомъ переходить въ бродъ р. Ходзь и черезъ 2¹/₂ вер. вновь переходить на лѣвый берегъ рѣки и подымается на береговой уступъ, по которому слѣдуетъ около 3 в., а затѣмъ отходить отъ рѣки и переходить двѣ неглубокихъ балки съ круглыми спусками и подъемами.</p>
34	<p>Станица Переправная, дворовъ, 890, вода изъ р. Ходзь.</p>	<p>Въ сел. Беноковскомъ дорога переходитъ на правый берегъ Ходза и слѣдуетъ по равнинѣ. Въ ст. Переправной дорога переходитъ р. Ходзь по броду, близъ пѣшеходнаго моста на козлахъ. Отъ ст. Переправной дорога переходитъ обратно по тому-же броду рѣки Ходзь и слѣдуетъ по холмистой и открытой мѣстности, пересѣкая нѣсколько балокъ съ болотистымъ и топкимъ дномъ.</p>
59	<p>Станица Псебайская, дворовъ 618, вода изъ р. Лабенка.</p>	<p>Близъ переправы черезъ рѣку Шедокъ дорога соединяется съ идущей изъ ст. Каладжинской.</p>

Маршрутъ № 36-й.

Апшеронская — Абадзехская — Переправная.

Число верстъ.	Населенные пункты.	Описание дороги.
	Станица Апшеронская, дворовъ 345, вода изъ колодцевъ и р. Пшехи.	<p>Близъ моста черезъ р. Пшеху, на шоссе въ Майкопъ, дорога отходить по долинь р. Пшехи. Сначала идетъ по болотистому лѣсу, а затѣмъ по небольшимъ полянамъ. На 7-й верстѣ дорога выходитъ изъ лѣса и идетъ по открытой равнинѣ. Перейдя р. Пшеху въ бродъ (3—4 фут. глуб., дно хрящеватое), дорога круто поднимается на береговой уступъ и входитъ въ ст. Ширванскую.</p>
10 ¹ / ₂	Станица Ширванская, дворовъ 220, вода изъ р. Пшехи.	<p>Далѣе дорога проходитъ по холмистой илѣистой мѣстности.</p>
19 ³ / ₄	Станица Прусская, дворовъ 178, вода изъ колодцевъ и родниковъ.	<p>Отъ ст Прусской характеръ дороги остается тотъ-же.</p>
26 ³ / ₄	Станица Дагестанская, дворовъ 196, вода изъ р. Курджипса.	<p>Въ станицѣ дорога пересѣкаетъ глубокую балку р. Прусачки. Спускъ довольно пологъ, но подъемъ крутъ и длиненъ (около ¹/₂ вер.) Спустившись въ долину Курджипса и перейдя его по броду, дорога входитъ въ ст. Дагестанскую.</p> <p>Отсюда дорога идетъ по открытой равнинѣ, пересѣкаетъ 2 неглубокихъ балки и, на 8-й верстѣ, поднимается на отрогъ Оташипа. Подъемъ довольно пологъ и тянется около 2¹/₂ вер. Пройдя у подошвы Оташипа дорога спускается въ долину р. Бѣлой. Спускъ тянется около 3 верстѣ и довольно пологъ,</p>

Число верстъ.	Населенные пункты.	Описание дороги.
44 ³ / ₄	Станица Абадзехская, дворовъ 382, вода изъ р. Бѣлой и родниковъ.	<p>только немного крутъ спускъ съ берегового уступа. Черезъ р. Бѣлую устроены мостъ, частью на сваяхъ, частью на понтонахъ. Пройдя около $\frac{1}{2}$ версты по хрящеватому дну долины, дорога по крутому и плохо разработанному подъему входитъ въ ст. Абадзехскую.</p> <p>Отсюда дорога идетъ по холмистой и частью лѣсной мѣстности, пересѣкая 9 довольно глубокихъ балокъ. Послѣдняя 6 верстъ дорога идетъ близъ береговъ р. Фюнтфъ, которую и переходитъ въ бродъ передъ ст. Севастопольской. Далѣе характеръ дороги остается тотъ же. Въ ст. Царской дорога переходитъ въ бродъ р. Фарсъ и круто поднимается на береговой уступъ. Черезъ $1\frac{1}{2}$ версты дорога постепенно спускается въ долину р. Псефиръ по открытой и холмистой мѣстности.</p> <p>Въ ст. Хамкетинской дорога переходитъ бродомъ р. Псефиръ близъ устья р. Хамкеты и по холмистой мѣстности, съ небольшими, перелѣсками направляется къ долинѣ р. Абаранки и, слѣдуя близъ берега этой рѣки, по окраинѣ невысокаго уступа, доходитъ до ст. Губской.</p> <p>Отсюда дорога слѣдуетъ по невысокому и плоскому мысу между рѣками Губсъ и Абаранкой и черезъ 2 вер. переходитъ первую по хорошему</p>
54 ³ / ₄	Станица Севастопольская, дворовъ 217, вода изъ родниковъ.	
64 ¹ / ₄	Станица Царская, дворовъ 378, вода изъ р. Фарсъ и родниковъ.	
72 ³ / ₄	Станица Хамкетинская, дворовъ 506, вода изъ рѣки Псефиръ и родниковъ.	
84 ³ / ₄	Станица Губская, дворовъ 826, вода изъ р. Губсъ и Абаранки.	

Число верстъ.	Населенные пункты.	Описание дороги.
95 ¹ / ₄	Станица Переправная, дворовъ 890, вода изъ р. Ходзь.	броду. Далѣе поднимается по пологому и извилистому подъему на отрогъ и слѣдуетъ по широкому и открытому гребню этого отрога около 8 верстъ. Спускъ къ ст. Переправной разработанъ плохо и мѣстами довольно крутъ.

Маршрутъ № 37-й.

Невинномысская — Газартуковская — Сторожевая.

Число верстъ.	Населенные пункты.	Описание дороги.
8	Станица Невинномысская, дворовъ 1457, вода изъ р. Кубани. Селеніе Ивановское, дворовъ 460, вода изъ р. Б. Зеленчукъ.	Дорога отъ желѣзнодорожнаго моста слѣдуетъ по лѣвому берегу р. Бол. Зеленчукъ, по почтовому тракту на ст. Оградную и у сел. Ивановскаго отдѣляется отъ него. Отсюда дорога идетъ по долинь рѣки Б. Зеленчукъ, пересѣкая небольшія балки съ пологими скалами. Въ 4 верстахъ отъ сел. Эрсаконскаго дорога поднимается на береговой уступъ по пологому подъему, а пройдя названное селеніе полого спускается въ долину рѣки и переходитъ въ бродъ небольшую рѣку Эрсаконь.
29 ¹ / ₂	Сел. Эрсаконское, дворовъ 55, вода изъ р. Б. Зеленчукъ.	Отсюда дорога слѣдуетъ долиной Б. Зеленчука, по ровной и лѣсистой мѣстности съ небольшими пригорками. Пройдя

Число верстъ.	Населенные пункты.	Описание дороги.
37 ¹ / ₄	Селеніе Кувинское, дворовъ 254, вода изъ Б. Зеленчука.	сел. Кувинское, дорога полого поднимается на первую нижнюю террасу береговаго уступа и, по сравнительно ровной и открытой мѣстности, доходить до сел. Докшуковскаго.
43 ³ / ₄	Селеніе Докшуковское, дворовъ 98, вода изъ Б. Зеленчука.	Далѣе дорога спускается съ первой террасы въ долину и по броду переходитъ на правый берегъ Б. Зеленчука. Этотъ бродъ при большой водѣ закрывается. Въ это время приходится объѣзжать черезъ мостъ въ сел. Эрсоконовскомъ и по очень пересѣченной мѣстности направляться по правому берегу Зеленчука. Отъ брода дорога идетъ по равнинѣ, покрытой небольшимъ кустарникомъ, и проходитъ черезъ сел. Тазартуковское и Береслановское, составляющія одно общество.
53 ¹ / ₄	Селеніе Тазартуковское, дворовъ 208, вода изъ Б. Зеленчука.	Далѣе дорога продолжаетъ идти по ровному дну долины и пересѣкаетъ 7 небольшихъ рѣчекъ, текущихъ въ неглубокихъ промоинахъ.
55 ³ / ₄	Селеніе Береслановское, дворовъ 90, вода изъ Б. Зеленчука.	Пройдя станицу Исправную, дорога еще около 2 верстъ слѣдуетъ правымъ берегомъ Б. Зеленчука и затѣмъ переходитъ рѣку по довольно прочному мосту на сваяхъ и ряжахъ. Отсюда дорога идетъ лѣвымъ берегомъ рѣки по пересѣченной мѣстности, встрѣчающіеся спуски и подъемы большею частью пологи, но есть и довольно крутые, — но короткіе. При ма-
73 ³ / ₄	Станица Исправная, дворовъ 858, вода изъ Б. Зеленчука.	

Число верстъ.	Населенные пункты.	Описание дороги.
96 ¹ / ₄	Станица Сторожевая, дворовъ 597, вода изъ р. Кяфаръ.	лой водѣ, когда на Б.-Зеленчукѣ открываются броды можно эту дорогу миновать, слѣдуя правымъ равнинымъ берегомъ рѣки. Передъ ст. Сторожевой дорога переходитъ въ бродъ рѣки Бижгонъ.

Маршрутъ № 38-й.

Бѣломечетская, — Касаевское — Александро-Афонскій монастырь.

Число верстъ.	Населенные пункты.	Описание дороги.
	Станица Бѣломечетская, дворовъ 979, вода изъ р. Кубани.	Отъ мостовой переправы черезъ Кубань, по дорогѣ въ станицу Баталпашинскую, отдѣляется вѣтвь на западъ и, перейдя по свайному мосту рѣ-М. Зеленчукъ, въ с. Мансуровскомъ, направляется по лѣвому берегу рѣки по ровной и открытой мѣстности къ сел. Тахтамышевскому. Отсюда дорога идетъ по такой же ровной мѣстности, пересѣкая небольшія рѣки, текуція въ небольшихъ промонахъ, и проходя черезъ небольшія селенія горцевъ.
3 ¹ / ₂	Селеніе Мансуровское, дворовъ 217, вода изъ р. М. Зеленчукъ.	
13 ¹ / ₂	Селеніе Тохтамышевское, дворовъ 216, вода изъ М. Зеленчука.	
17 ¹ / ₂	Селеніе Ешбоковское, вода изъ М. Зеленчука.	
24 ¹ / ₂	Селеніе Клычевское, дворовъ 170, вода изъ М. Зеленчука и родниковъ.	
27	Селеніе Балтинское, дворовъ 210, вода изъ М. Зеленчука.	Отъ с. Атажукинскаго дорога слѣдуетъ по нижней террасѣ береговаго уступа. На противоположномъ берегу находится сел. Бибердовское, въ ¹ / ₂ верстѣ ниже котораго че-
36	Селеніе Атажукинское, дворовъ 255, вода изъ М. Зеленчука.	

Число верстъ.	Населенные пункты.	Описание дороги.
47	Селеніе Касаевское, дворовъ 186, вода изъ М. Зеленчука.	<p>резъ М. Зеленчукъ устроенъ мостъ на ряжахъ. Далѣе дорога пересѣкаетъ довольно глубокую балку съ пологими берегами и спускается съ террасы въ долину къ с. Касаевскому. На другомъ берегу Зеленчука расположено сел. Лоовско-Зеленчукское, съ которымъ сообщеніе производится при малой водѣ по измѣнчивому броду.</p> <p>Далѣе дорога продолжаетъ идти по лѣвому берегу Зеленчука по ущелью, стѣсненному обрывистыми отрогами.</p>
52	Селеніе Хахандуковское, дворовъ 161, вода изъ М. Зеленчука.	<p>Черезъ 3 версты ущелье расширяется. Здѣсь на лѣвомъ берегу М. Зеленчука расположено сел. Хахандуковское, а на правомъ—Атлескировское.</p> <p>Отъ с. Хахандуковскаго дорога на протяженіи $5\frac{1}{2}$ вер. слѣдуетъ близъ берега рѣки, а затѣмъ полого поднимается на отрогъ Шиссы, пересѣкая двѣ неглубокихъ балки. Спускъ съ отрога болѣе крутъ и извилистъ. Переправа черезъ рѣку Хусы-Кардоникъ по броду съ песчанымъ дномъ. Далѣе дорога совершенно ровная до ст. Зеленчукской.</p>
71	Станица Зеленчукская, дворовъ 755, вода изъ р. Бол. Зеленчукъ.	<p>Отсюда дорога слѣдуетъ по открытой равнинѣ близъ обрывистаго берега р. Б. Зеленчукъ на протяженіи 10 верстъ, а затѣмъ входитъ въ лѣсистое ущелье рѣки и, слѣдуя пра-</p>

Число верстъ.	Населенные пункты.	Описание дороги.
89	Александро - Афонскій Зеленчукскій монастырь.	<p>вымъ ея берегомъ, пересѣкаетъ небольшіе ручьи и небольшія болотистыя поляны. Въ такихъ мѣстахъ устроена деревянная настилка.</p> <p>Пройдя развалины стѣны, преграждающей ущелье, дорога входитъ въ монастырь. Здѣсь черезъ Б. Зеленчукъ построена мостъ и прокладывается дорога по лѣвому берегу рѣки къ урочищу Старое Жилище.</p>

Маршрутъ № 39-й.

Преградная — Зеленчукская — Красногорская.

Число верстъ.	Населенные пункты.	Описание дороги.
	Станица Преградная, дворовъ 435, вода изъ р. Урупа.	<p>Перейдя въ бродъ р. Урупъ, дорога полого поднимается на огрогъ и слѣдуетъ по холмистой и открытой мѣстности, пересѣкая до 20 балокъ разной величины. Наибольшая балка р. Яскыкъ. Спускъ въ нее очень пологъ, но подъемъ очень крутъ и мѣстами скалистъ. Спускъ къ ст. Сторожевой довольно пологъ и незатруднителенъ.</p>
24 ¹ / ₂	Станица Сторожевая, дворовъ 597, вода изъ р. Кяфаръ.	<p>Въ ст. Сторожевой дорога переходитъ въ бродъ р. Кяфаръ и слѣдуетъ по открытой равнинѣ, обходя небольшой отрогъ и пересѣкая три небольшихъ</p>

Число верстъ.	Населенные пункты.	Описание дороги.
36 ¹ / ₂	Станица Зеленчукская, дворовъ 755, вода изъ Б. Зеленчука.	<p>рѣчки, текущихъ въ неглубокихъ промоинахъ. Передъ ст. Зеленчукской переходить по мосту на ряжахъ р. Б. Зеленчукъ.</p> <p>Далѣе идетъ по открытой равнинѣ, переходить въ бродъ р. Хуса-Кардоникъ и переваливаетъ черезъ невысокій отрогъ. Подъемъ нѣсколько круче спуска, но для движенія препятствій нѣтъ. Черезъ р. Маруха переходить по мосту на ряжахъ, а черезъ 2¹/₂ версты по такому же мосту переходить р. Аксауть въ 1 вер. ниже ст. Кардоникской. Берега рѣкъ близъ обоихъ мостовъ укрѣплены отъ размывовъ небольшими ряжами. Черезъ 1¹/₂ вер. послѣ ст. Кардоникской дорога переходить въ бродъ р. Кардоникъ, текущую въ неширокой и неглубокой промоинѣ. Далѣе дорога поднимается на отрогъ и слѣдуетъ по пересѣченной мѣстности, характеризуемой глубокими и скалистыми балками. Дорога идетъ извилистой линіей, обходя балки и на 16-й верстѣ, по крутому спуску, выходитъ къ берегу р. Кубани, направляясь къ ст. Красногорской. Пройдя станицу, дорога около 1¹/₂ вер. идетъ по долинѣ Кубани и переходитъ рѣку по старому каменному мосту. На лѣвомъ берегу Кубани находится станція.</p>
47 ¹ / ₂	Станица Кардоникская, дворовъ 776, вода изъ р. Аксауть.	
65	Станица Красногорская, дворовъ 196, вода изъ родниковъ и р. Кубани.	

Маршрутъ № 40-й.

Баталпашинская — Хумаринское — Учъ-Куланъ.

Число версть.	Населенные пункты.	Описание дороги.
	<p>Станица Баталпашинская, дворовъ 2011, вода изъ колодезь и р. Кубани.</p>	<p>Дорога идетъ по открытой равнинѣ въ 1—2 вер. отъ берега р. Кубани. На 7-й вер. переходитъ по небольшому мосту р. Абазинку и проходить близъ лагернаго мѣста Баталпашинскаго отдѣла. Въ сел. Джегонаскомъ переходитъ въ бродъ небольшую р. Джегонась и черезъ 1½ вер. входитъ въ ст. Усть-Джегутинскую.</p>
15½	<p>Селен. Джегонаское, дворовъ 48 (горскіе евреи), вода изъ р. Джегонась. Станица Усть-Джегутинская, дворовъ 606, вода изъ Кубани и родниковъ.</p>	<p>Далѣе дорога пересѣкаетъ р. Джегуту по хрящеватому броду и черезъ 3½ версты идетъ по берегу р. Кубани. Здѣсь дорога устроена въ глинистомъ обрывѣ и часто портится. Черезъ р. Учкурку устроены хорошій каменный мостъ и дорога хорошо содержится. Отъ р. Учкурки дорога переваливаетъ черезъ невысокій отрогъ и отходить отъ р. Кубани на 1½ версты, приближаясь снова близъ устья большаго ручья Ямансъ-су. Далѣе дорога поднимается къ ст. Красногорской, расположенной въ развалинахъ укрѣпленія.</p> <p>Отсюда дорога идетъ на протяженіи 6 верствъ по холмистой равнинѣ, а затѣмъ по берегу Кубани, по такъ называемой Мышиной тропѣ, проложенной въ отвѣсномъ и скалистомъ ус-</p>
35½	<p>Станція Красногорская, вода изъ р. Кубани.</p>	

Число верстъ.	Населенные пункты.	Описаніе дороги.
45 ¹ / ₂	Селеніе Хумаринское, дворовъ 53, вода изъ р. Кубани и родниковъ.	гупѣ. Отъ с. Хумаринскаго дорога идетъ по холмистой равнинѣ къ укрѣпленію Хумаринскому, у котораго устроена станція и мостъ въ сел. Георгіевское.
48	Укр. Хумаринское.	
52	Селеніе Каменноостское (Ташкунъыр).	Далѣе дорога вновь слѣдуетъ по берегу Кубани по скалисто-му грунту, переходитъ по прочнымъ мостамъ рѣки Шупцеуркъ и Мара и проходитъ черезъ с. Каменноостское. Далѣе дорога идетъ по лѣсистой долинѣ Кубани, которая отъ уроч. Марджа (устье р. Карасырхъ) суживается въ ущелье.
70	Станція Индышская, вода изъ р. Кубани.	Пересѣкая по бродамъ небольшія рѣчки, дорога доходитъ до ст. Индышъ; расположенной при устьѣ р. Индышъ. Здѣсь на лѣвомъ берегу Кубани развалины завода, а черезъ рѣку прочный мостъ (Индышскій). Отъ ст. Индышской дорога продолжаетъ слѣдовать по правому берегу рѣки. Выше устья р. Доута черезъ Кубань устроенъ Доутскій мостъ, по которому проходитъ дорога въ с. Джазлыкъ. Въ 2 ¹ / ₂ вер. выше находится Джаланкольскій мостъ, по которому дорога переходитъ на лѣвый берегъ Кубани. Въ 4 верстахъ выше дорога проходитъ мимо полуразрушеннаго Худесскаго моста, ведущаго къ брошеннымъ родникамъ. Черезъ 7 вер. дорога вновь по прочному мосту переходитъ на правый берегъ Кубани и черезъ 5 вер.

Число версть.	Населенные пункты.	Описание дороги.
88	Селен. Картъ-Джюртъ, дворовъ 655, вода изъ родниковъ и Кубани.	слѣдуетъ по окраинѣ сел. Картъ-Джюртъ.
93	Сел. Учъ-Куланъ, двор. 685, вода изъ рѣкы Хурзукъ и Учъ-Куланъ.	Далѣе дорога вновь идетъ по долинѣ и пересѣкая р. Хурзукъ по прочному мосту, входитъ въ сел. Учъ-Куланъ.

Маршрутъ № 41-й.
Баталпашинская—Суворовская.

Число версть.	Населенные пункты.	Описание дороги.
	Станица Баталпашинская, дворовъ 2011, вода изъ р. Кубани и колодезь.	Дорога сначала идетъ по открытой равнинѣ и на 4-й верстѣ, по довольно пологому подъему, поднимается на плато. Черезъ 4 вер. пересѣкаетъ болотистую балку р. Овечки. Спускъ и подъемъ коротки и довольно круты. черезъ рѣку ветхій мостъ.
34	Станица Бекешевская, дворовъ 1690, вода изъ р. Кумы.	Далѣе на протяженіи болѣе 12 вер. дорога идетъ по совершенно ровной мѣстности мимо Соляныхъ озеръ и наконецъ полого спускается въ балку р. Мал. Тамлыкъ. Подъемъ изъ балки, отъ небольшого моста черезъ рѣку, очень крутъ. Черезъ 2 версты дорога пересѣкаетъ глубокую балку р. Сред. Тамлыкъ, съ крутыми спускомъ и подъемомъ. Еще черезъ 2 версты находится балка р. Больш. Тамлыкъ. Спускъ въ нее пологъ, а близъ моста черезъ рѣку находится небольшая часовня. Подъемъ довольно крутъ, а къ ст. Бекешевской спускъ довольно пологъ.

Число верстъ.	Населенные пункты.	Описание дороги.
42	Станица Суворовская, дворовъ 1204, вода изъ р. Кумы.	Отъ станицы Бекешевской дорога слѣдуетъ по холмистой долинѣ р. Кумы и переходитъ ее по броду у стан. Суворовской. Отсюда начинается хорошая дорога къ ст. Ессентукской, Терской области.

Маршрутъ № 42-й.

Каладжинская—Подгорная—Отрадная.

Число верстъ.	Населенные пункты.	Описание дороги.
15 ¹ / ₂	Станица Каладжинская, дворовъ 613, вода изъ р. Лабы. Станица Отважная, дворовъ 619, вода изъ колодцавъ.	Дорога идетъ близь берега Лабы, а затѣмъ приближается къ подошвѣ горъ, и на 9-й вер, пересѣкаетъ топкое болото на протяженіи почти ³ / ₄ версты. Отсюда дорога подымается на отрогъ. Подъемъ тянется около 1 вер. и довольно пологъ. Спускъ къ ст. Отважной также пологъ: у подошвы спуска свайный мостъ черезъ р. Окартъ. Станица расположена по берегамъ овраговъ, ежегодно увеличивающихся.
22 ¹ / ₂	Станица Безстрашная, дворовъ 630, вода изъ колодцавъ. Станица Подгорная, дворовъ 1087, вода изъ колодц. и р. Бол. Тегень.	Далѣе дорога полого, по глинистому откосу, подымается на отрогъ и полого спускается къ р. Чамлыку, который и переходитъ въ бродъ. Отъ ст. Безстрашной, одной изъ самыхъ грязныхъ въ области, дорога полого подымается на протяженіи 4-хъ верстъ на водораздѣль рѣкъ Тегень и Чамлыкъ и, слѣдуя по долинѣ р. Гольты (Аллеригодахъ), выходитъ къ ст. Подгорной.

Число версть.	Населенные пункты.	Описание дороги.
43 ¹ / ₂	Станица Спокойная, дворовъ 1040, вода изъ колодцевъ и р. Б. Тегень.	Отсюда дорога идетъ близъ лѣваго берега р. Б. Тегень, по ровной и открытой мѣстности, проходя черезъ ст. Спокойную.
66 ¹ / ₂	Станица Отрадная, дворовъ 1604, вода изъ колодцевъ и р. Урупа.	Не доходя 1 ¹ / ₂ версты до ст. Отрадной, дорога пересѣкаетъ небольшую болотистую лощину, а перейдя по свайному мосту р. Б. Тегень, входитъ въ ст. Отрадную.

Маршрутъ № 43-й.
Усть-Лабинская—Бѣлое—Бѣлорѣченская.

Число версть.	Населенные пункты.	Описание дороги.
3	Стап. Усть-Лабинская, дворовъ 1205, вода изъ р. Кубани и колодцевъ. Селеніе Хатукаевское, дворовъ 221 (горцы), вода изъ р. Лабы.	Дорога по плохо разработанному спуску сходить къ р. Кубани, черезъ которую устроены поплавочный мостъ.
11	Сел. Николаевское, дворовъ 730, вода изъ колодц.	Слѣдуя близъ берега р. Лабы, дорога проходитъ по окраинѣ сел. Хатукаевского и направляется близъ плавень.
23	Сел. Адаміевское, дворовъ 333 (горцы), вода изъ р. Бѣлой.	Въ сел. Николаевскомъ переходитъ въ бродъ р. Псенафу и слѣдуетъ далѣе по совершенной равнинѣ.
34	Сел. Бѣлое, дворовъ 415.	Отъ сел. Адаміевского дорога продолжаетъ идти по открытой равнинѣ близъ берега р. Бѣлой, удаляясь отъ нея на 1—2 версты и проходя встрѣчные селенія, въ которыхъ живутъ переселившіеся изъ Россіи крестьяне и отставные солдаты.
46	Сел. Бжедуховское, дворовъ 665.	Въ 2-хъ вер. отъ сел. Леонтьевского дорога сходится съ дорогой, идущей изъ ст. Бжедуховской въ ст. Бѣлорѣченскую.
48	Сел. Филипповское, дворовъ 481.	
51	Сел. Царскій Даръ дворовъ 587.	
53	Селеніе Леонтьевское, дворовъ 79.	
70	Станица Бѣлорѣченская дворовъ 1758. Во всѣхъ селеніяхъ вода изъ р. Бѣлой.	

Перечень исправлений картъ Кубанской области.

Карта въ масштабѣ—5 вер. въ дюймѣ.

1) Нанести дорогу отъ ст. Таманской въ ст. Вышестеблѣевскую: отъ почтовой дороги въ $\frac{1}{2}$ вер. къ востоку отъ разв. крѣпости дорога идетъ вдоль подошвы сѣверныхъ скатовъ, у хут. Черноморки переваливаетъ черезъ цѣпь холмовъ и слѣдуетъ вдоль южной подошвы холмовъ до ручья, а далѣе въ ст. Вышестеблѣевскую. Л и с т ь
А—2.

2) Западнѣе х. Черноморки, гдѣ показанъ тригонометрическій знакъ—вершина Комендантской горы.

3) Ст. Ново-Вышестеблѣевская называется Вышестеблѣевской.

4) Лиманъ Химкинъ—къ югу отъ ст. Ахтанизовской не названъ.

5) Пос. Фонтанъ называется хут. Фонталовскимъ.

6) Отъ ст. Сѣнной отъ почтовой дороги отходитъ грунтовая къ станицѣ Ахтанизовской.

7) Къ С.-В. отъ ст. Ахтанизовской показанные лиманы называются: большій—Орловъ и меньшій—Келѣзниковъ.

8) Гирло Пересыпское не показано въ видѣ рѣки изъ лим. Ахтанизовскаго къ морю. Черезъ гирло на почтовой дорогѣ—мостъ (пontonный).

9) Отъ х. Голубицкаго до Темрюка дорога идетъ по гати, а мостъ черезъ Кубань въ $\frac{1}{2}$ вер. выше по рѣкѣ показаннаго на картѣ.

10) Почтовая дорога отъ Темрюка, идетъ на $\frac{1}{2}$ — $1\frac{1}{2}$ вер. южнѣе показанной и ст. Курчанская остается отъ нея къ сѣверу въ 1 вер.

11) Отъ Разнокола р. Кубань (Переволока) идетъ къ Темрюку, минуя Ахтанизовскій лиманъ и отдѣляясь отъ него гатью, по которой проложена дорога изъ Темрюка въ ст. Старо-Титаровскую; обогнувъ лиманъ, дорога слѣдуетъ по южному`его берегу.

12) Отъ этой дороги у Ю.-Вост. оконечности лимана отдѣляется вѣтвь къ Разноколу и далѣе внизъ по правому берегу р. Джиги въ с. Джигинское.

13) Восточная часть Ахтанизовскаго лимана на $1\frac{1}{2}$ —2 версты высохла и представляетъ болото.

14) Протокъ изъ Курчанскаго лимана въ морѣ называется Морскимъ гирломъ, а берегъ моря къ сѣверу отъ этого лимана—Взморьемъ.

15) Къ югу отъ западнаго конца ст. Старо-Титаровской находится значительное болото (Ковалипнина бухта).

Л и с т ь
А. 3.

1) Р. Джига (на картѣ Джега) течетъ не въ Витязевскій лиманъ, а въ—Клизильтапскій.

2) Р. Гастагай доходитъ до Витязевскаго лимана.

3) Лим. Разнохолъ называется Разнокольскимъ.

4) Кол. Михаэльсфельдъ называется сел. Джигинскимъ.

5) Дорога изъ с. Джигинскаго слѣдуетъ прямо на востокъ къ верховьямъ р. Котляничъ и по лѣвому берегу балки выходитъ на показанную на картѣ. Участокъ дороги отъ р. Котляничъ до Джигинской переправы не существуетъ.

6) Пер. Джегинская называется Джигинской переправой (паромъ).

7) Дорога изъ с. Витязевскаго въ ст. Гастагаевскую идетъ не по долинѣ р. Гастагай, а южнѣе черезъ показанные на картѣ хутора, которыхъ теперь уже нѣтъ.

9) Дорога изъ с. Витязевскаго въ Анапу идетъ къ х. Фабина (показанной здѣсь рѣки не существуетъ) и далѣе огибая г. Оцукушанъ (название жителямъ неизвѣстно) выходитъ на дорогу изъ Гастагаевской.

10) Р. Кишляничъ называется Котламичемъ; стокъ изъ болота въ морѣ называется р. Анапкой.

11) Притоки р. Гастагай: выше ст. Гастагаевской — р. Шумайка, и ниже р. — Аджабрамка.

12) Дорога изъ ст. Раевской въ им. Дюрсо — показана двумя чертами; въ дѣйствительности дорога пѣшеходная и верховая, но не колесная.

1) Кол. Михельсталь называется сел. Воронцовскимъ. Л и с т ь
В—1.

2) Черезъ Ясенское гирло (проливъ изъ моря въ Бейсугскій лиманъ) находится паромная переправа.

3) Пос. Албашскій — хуторъ Албашскій.

4) Пос. Привольный — станица Привольная.

5) Пос. Александровскій — хуторъ Александровскій.

1) Пос. Ахтарскій — хуторъ Ахтарскій или Ахтары. Л и с т ь
В—2.

2) Пос. Кирпельскій (Кирпильскій), отс. Деревянковскій, отс. Зарубовка — первыхъ двухъ не существуетъ, а послѣдній слился съ станицей.

3) Пос. Черноерковскій — хут. Черноерковскій.

4) Р. Давыдовка и р. Кубанка представляютъ сухія русла, воды въ нихъ нѣтъ съ 1874 года.

5) Ст. Славянская — два моста черезъ р. Протоку.

6) Казачій ерикъ, текущій восточнѣе ст. Славянской, высохъ и едва замѣтенъ.

7) Пос. Добровольный, пос. Придорожный и пос. Величковскій — хутора того же имени.

8) Переясловская — Переяславская.

9) Коневская — Каневская.

10) Пос. Ангелинскій — ст. Ново-Николаевская.

11) Пос. Покурскій, Гречаный, Мышастовскій—хутора того же имени.

Л и с т ь
В—3.

1) Изъ лимана Курка, называемаго Большимъ, вытекаетъ р. Куркуль и течетъ параллельно р. Кубани (въ 1—1½ версты отъ нея) въ Разнокольскіе лиманы.

2) Въ ст. Варениковской мостъ черезъ р. Куркуль по дорогѣ къ станціи Андреевской.

3) Въ ст. Троицкой мостъ черезъ р. Кубань.

4) Переправы черезъ Кубань: Суровская, Ольгинская, Екатериновская и Федоровская—паромныя.

5) По дорогѣ изъ Троицкой въ Крымскую черезъ р. Абинъ мостъ; южнѣе моста дамба въ ½ в. длиною, а сѣвернѣе крѣпость (редутъ).

6) Слоб. Малопокровской не существуетъ.

7) Названіе ауловъ напечатаны неправильно: названія исправлены въ текстѣ.

8) Сел. Ахони не существуетъ.

9) Хут. Старомингрельскіе паз. Мологреческими.

10) Пос. Ильскій, Азовскій, Смоленскій—хутора.

11) Григорьевское—слобода.

12) Въ 1½ вер. къ сѣверу отъ с. Фанагорійскаго —расположено сел. Безыменное (волость).

13) Пос. Афанасьевскій постъ—хуторъ Афанасьевскій (армяне).

Л и с т ь
В—4.

1) Сел. Садовое на обоихъ берегахъ Псекупса.

2) Пос. Елизаветпольскій—сел. Елизаветпольское.

3) Пос. Чилипсинскій—развалина.

Л и с т ь
С—1.

1) Пос. Михайловскій—хуторъ.

2) Пос. Курчанскій—хуторъ.

3) Хут. Сосыкскій расположенъ между показанными на картѣ х. Яроваго и Золоты.

4) Пос. Елизаветинскій и Новороговскій—хутора

5) Пос. Ново-Пашковскій на картѣ въ дѣйстви-
тельности хут. Кугуейскій.

6) Хут. Ново-Пашковскій расположенъ между
рр. Грузская и Кавалерга при ихъ слияніи.

1) Въ 8 вер. къ вост. отъ ст. Крыловской хут.
Челбасскій.

Л и с т ь
С—2.

2) На половинѣ дороги между ст. Ирклевской и
Старо-Леушковской расположенъ хут. Ново-Титаров-
скій.

3) Пос. Балковскій, Журавскій, Малеванный, Бу-
зиновскій—хутора.

4) Хут. Воровсколѣвскій расположенъ восточнѣе
хут. Малеваннаго.

5) Пос. Праздничный, Бейсугскій Кирилльскій,
Ладожскій—хутора.

6) Станція Промежуточная въ х. Праздничномъ.

7) Пос. Николаевскій—хуторъ.

8) Пос. Горьковскій—хуторъ.

9) Хут. Старо-Корсунскій расположенъ на р. Горь-
кой, гдѣ показанъ хут. Еремѣева.

10) Хут. Ново-Ивановскій расположенъ на полудо-
рогѣ изъ ст. Калниболотской въ х. Старо-Корсунскій.

11) Хут. Хоперскій расположенъ между х. Коря-
гина и Бабалыкова.

12) Пос. Владимірскій, Лосевской, Романовскій—
хутора.

13) Хут. Ловленскій расположенъ къ востоку отъ
х. Владимірскаго, гдѣ показанъ хут. Касиновъ.

14) Сл. Александрфельдъ называется сел. Ле-
оновскимъ.

15) Сел. Розенфельдъ называется сел. Шереметьев-
скимъ.

16) Сел. Эйгенъ-фельдъ называется с. Ванновское.

Л и с т ь
С—3.

- 17) Сельцо Демьяновка не существуетъ.
- 1) Названія ауловъ исправлены по тексту.
- 2) На полпути изъ Адаміевскаго въ Хатукай расположено сел. Николаевское.
- 3) Въмѣсто аула Бгуаше-Хабль основано сел. Бѣлое.
- 4) Ауль Бжедугъ-Хабль—сел. Бжедуховское.
- 5) Ауль Джанкало-Хабль—сел. Царскій Даръ.
- 6) Разв. сел. Николаевскаго—сел. Леонтьевское.
- 7) Разв. пос. Михайловскаго—хут. Михайловскій.
- 8) Въ 3 вер. къ западу отъ ст. Усть-Лабинской слоб. Усть-Лабинская.
- 9) Въ ст. Старо-Курсунской паромъ черезъ Кубань.
- 10) Въ ст. Усть-Лабинской два моста черезъ Кубань: а) по дорогѣ въ Хатукаевское (ниже устья Лабы) и б) по дорогѣ въ Некрасовскую.
- 11) Въ ст. Некрасовской мостъ черезъ р. Лабу.
- 12) Въ ст. Воздвиженской лѣтомъ бродъ черезъ Лабу.
- 13) Въ ст. Темиргоевской мостъ черезъ р. Лабу.
- 14) Разв. Дондуковской—ст. Дондуковская.
- 15) Ауль Хаджимуко-Хабль не существуетъ.
- 16) Пос. Суздальскій, Черноморскій, Абхазскій, Линейный—станции.
- 17) Въ 6 верст. выше Бѣлорѣченской черезъ р. Бѣлую паромъ.
- 18) Въ ст. Бѣлорѣченской черезъ рѣку Бѣлую мостъ.
- 19) Въ ст. Ханской черезъ р. Бѣлую паромъ.
- 20) По дорогѣ въ Курджинскую мостовъ и шоссе иѣтъ—дорога грунтовая и броды на р. Курджинскъ.
- 21) Ауль Куджиръ—сел. Сергіевское.
- 22) Аулы Упороко-Хабль и Натырбой—сел. Унароковское и Натырбѣвское.

23) Мостъ черезъ р. Лабу въ ст. Лабинской ниже
станции на 1½ вер., а не выше.

24) Въ ст. Засовской черезъ Лабу мостъ.

25) Ауль Ходзь (на Лабѣ) не существуетъ.

26) Ауль Беноко—сел. Беноковское.

27) Къ сѣверу отъ с. Унароковского въ 4 вер. рас-
положенъ ауль Чохракскій.

28) Къ югу отъ Костромской сел. Мостовое (въ
8½ вер.).

1) Сел. Навагинское не существуетъ; здѣсь почт. Л и с т ь
С—4.
станція Навагинская.

2) Пос. Пештиной—станція.

3) Разв. Гунайскаго—сел. Гунайское.

4) Разв. Доступнаго—небольшой поселокъ армянь
Кушикскай.

5) Пост. Частокольный не существуетъ.

6) Восточнѣе ст. Прусской—р. Прусачка.

7) Пос. Дагестанскій—станція Дагестанская.

8) Темный-лѣсъ—сел. Темполѣское (Мезмайское).

9) Пос. Каменноострскій—хуторъ.

10) Истоки. р. Курядица есть истоки р. Цеце.

11) Пос. Шедокскій не существуетъ.

12) На р. Сохрайъ близъ устья р. Гашъ хут. Сах-
райскій.

13) Р. Чегсъ называется р. Киша.

14) Г. Ачешбокъ называется Чертовы ворота.

15) Р. Ходзь-зишхо—называется Ходзь.

16) Р. Ходзь-Бугунчъ—называется Бугунчъ.

17) Притокъ Ходза съ лѣвой стороны въ ст. Ба-
говской называется р. Гурмай.

18) Г. Дзювя называется Бомбакъ.

19) Г. Джуга называется Чилипсе.

20) Местыкъ называется Мастаканъ.

- 21) Сел. Чернорѣчье не существуетъ.
- 22) Сел. въ урочищѣ Умпырь—нѣтъ.
- 23) Разв. Затишье нѣтъ и признаковъ жилья.
- 24) Р. Урунтентъ называется Черная.
- 25) Притокъ слѣва р. Лабенка въ р. Умпырь называется р. Ачипста.
- 26) Р. Мал. Лаба называется Лабенкомъ.

Л и с т ь
С—5. 1) Рѣка съ перевала Чамахара называется р. Макера.

Л и с т ь
Д—2. 1) Пос. Новолокинскій—хуторъ.
2) Поселки Фельдмаршальскій, Привольный, Кармалиновскій, Мокробалковскій, Гуцинскій, Баклановскій—хутора.
3) С. Гусаровка не существуетъ.

Л и с т ь
Д—3. 1) Пос. Царицынскій, Русскій, Горькорѣченскій—хутора.
2) Пос. Армавиръ не существуетъ.
3) Слоб. Прочно-окопская выселяется и ее не будетъ.

4) Аулы Вольный, Копоковскій, Кургоковскій выселились въ Турцію. На ихъ мѣстахъ предположены русскія поселенія.

5) Пос. Еременскій, Темнолѣсскій и Бѣломечетскій—хутора.

6) Урусское—ауль Урусскій.

Л и с т ь
Д—4. 1) Р. Кейсукъ называется р. Щучка.
2) Пос. Черный—хуторъ.
3) Названія ауловъ указаны въ текстѣ.
4) Къ югу отъ Сторожевой (въ 10½ вер.) сел. Пантелеймоновское на р. Кяфарь.
5) Сел. Куссы-Кордонской не существуетъ.
6) Отъ устья р. Доуть дорога идетъ вверхъ по правому берегу Кубани до моста въ устьяхъ р. Худесъ.

7) Сел. Кечева соединено съ Маринскимъ.

1) Хр. Ахуханара называется Ачимхмара.

Л и с т ь
Д—5.

2) Въ верховьяхъ Теберды названія приведены не вѣрно: р. Теберда=Куначкиръ, р. Хутый=Аманъ-аузь, р. Аманъ-коль=Алибекъ; ниже безъ названія— р. Аманколь еще ниже р. Хутый (Бобнухе).

3) Притокъ Теберды справа р. Джемагатъ, состоитъ изъ многихъ рѣкъ: Наратлы-коль, Горанлы-коль, Аникобе и др.

4) Ур. Кершъ-малы называется Нахаръ-Аякъ.

