

И.В. Цулая

**ИНДУСТРИЯ ТУРИЗМА И ГОСТЕПРИИМСТВА
В РЕСПУБЛИКЕ АБХАЗИЯ:
ИСТОРИЯ, ТРЕНДЫ, СЦЕНАРИИ**

Сухум
2022

УДК 338.48(479.224)

ББК 65.43(5Абх)

Ц85

Рецензенты:

Бгажба О.Х. – д-р ист. наук, академик Абхазской Академии наук, проф. Абхазского гос. ун-та

Афанасьев О.Е. – д-р геогр. наук, проф. Высшей школы туризма и гостеприимства Российского гос. ун-та туризма и сервиса

Зырянов А.И. – д-р геогр. наук, проф. Пермского гос. нац. исслед. ун-та

Яковенко И.М. – д-р геогр. наук, проф. Института «Таврическая академия» Крымского федер. ун-та им. В.И. Вернадского

Цулая И.В.

Ц85 Индустрия туризма и гостеприимства в Республике Абхазия: история, тренды, сценарии : Монография / И.В. Цулая. – Сухум : Изд-во Абхазского гос. ун-та, 2022. – 312 с.

ISBN 978-5-00048-047-2

Монография посвящена рассмотрению индустрии туризма и гостеприимства в Республике Абхазия. Представлены геополитические, историко-географические, экономические характеристики отрасли туризма и гостеприимства в стране, рассмотрены статистические и отраслевые тренды, охарактеризована ресурсная основа, представлены картографические и справочные материалы, разносторонне характеризующие современное состояние индустрии туризма и гостеприимства в стране.

Для научных сотрудников, аспирантов, преподавателей и студентов высших учебных заведений, учителей географии, экскурсоводов, методистов, специалистов в сфере туризма и гостеприимства, политической географии, международных отношений, а также для широкого круга читателей.

ISBN 978-5-00048-047-2

© Цулая И.В., 2022

© Изд-во Абхазского гос. ун-та, 2022

© Редакция научных изданий РГУТИС (предпечатная подготовка, научное редактирование), 2022

*Моей большой Семье
посвящается*



БЛАГОДАРНОСТИ

Автор этой книги хотел бы выразить глубокую признательность и благодарность тем людям, без которых она вряд ли бы состоялась. Прежде всего всем тем, кто оказал посильную помощь в организации и проведении социологических исследований, неравнодушным экскурсоводам, активным предпринимателям сферы Абхазии, управляющим средствами размещения и питания, пожелавшим остаться «инкогнито» друзьям, студентам специальности «Туризм» Абхазского государственного университета. Автор благодарен многоуважаемым рецензентам за строгую экспертную оценку и ценные рекомендации по улучшению содержания работы. Персональная благодарность за содействие преподавателю кафедры география АГУ Алине Зарандия, коммерческому директору ООО «Интер-Сухум» Астанде Логуа, Генеральному директору ООО «Золотое Руно 2020» (ГК «Тамыш VILLAGE») Константину Новикову, директору Пансионата «Сосновая роща» Людмиле Лолуа, президенту Некоммерческого партнёрства «Абхазский союз туризма» Анне Калягиной. Особая признательность автору Коллективу Министерства туризма Республики Абхазия за возможность доступа к основным показателям туристской деятельности. И конечно же, многим другим людям, не отказавшим в консультации, добром совете, помощи, принявшим участие в подготовке картографических материалов, дизайн-макетов, корректуре, редактуре, верстке и издании книги.



СОДЕРЖАНИЕ

ВВЕДЕНИЕ.....	7
1. РЕСПУБЛИКА АБХАЗИЯ КАК ГЕОПОЛИТИЧЕСКИЙ И ТУРИСТСКИЙ ФЕНОМЕН.....	9
1.1 Историческая политическая география Республики Абхазия ..	9
1.2 Историческая этнография абхазского народа.....	14
1.3 Политическая модель устройства Республики Абхазия.....	17
1.4 Абхазия в геополитической модели мира.....	24
1.5 Туризм как геоэкономическая основа развития Абхазии.....	39
2. ИСТОРИЯ РАЗВИТИЯ ТУРИЗМА И КУРОРТНОГО ДЕЛА В АБХАЗИИ.....	48
2.1 Царско-княжеский период развития туризма (до 1921 г.).....	49
2.2 Советский период развития туризма.....	62
2.2.1 Начальный советский этап (1921–1941 гг.).....	62
2.2.2 Этап Великой Отечественной войны (1941–1945 гг.).....	81
2.2.3 Этап социалистического уклада курортной индустрии (1945–1992 гг.).....	88
2.3 Национальный этап развития туризма (с 1992 г.).....	107
3. ТУРИСТСКИЕ РЕСУРСЫ РЕСПУБЛИКИ АБХАЗИЯ.....	121
3.1 Природные туристские ресурсы.....	121
3.2 Особо охраняемые природные территории Республики Абхазия.....	159



3.3 Культурно-исторические туристские ресурсы.....	179
3.4 Информационные ресурсы.....	195
3.4.1 Деятельность известных творческих людей и ученых как туристский ресурс.....	195
3.4.2 Мифы и легенды Абхазии. Нартский эпос.....	216
4. СОВРЕМЕННОЕ СОСТОЯНИЕ СФЕРЫ ТУРИЗМА РЕСПУБЛИКИ АБХАЗИЯ.....	224
4.1 Особенности организации системы коллективных средств размещения в Абхазии.....	224
4.2 Услуги транспорта и связи в сфере туризма Абхазии.....	240
4.3 Индустрия экскурсионных услуг в Республике Абхазия.....	248
4.4 Особенности развития сферы событийного туризма в Абхазии.....	258
4.5 Мониторинг потребностей туристов.....	273
4.6 Новая модель территориальной организации туристской отрасли Абхазии, тренды и сценарии ее дальнейшего развития.....	280
ВЫВОДЫ.....	288
СПИСОК ИСТОЧНИКОВ.....	291
ПРИЛОЖЕНИЯ.....	300



ВВЕДЕНИЕ

Абхазия – одно из самых молодых государств на современной политической карте мира, и, одновременно, одна из древнейших стран на планете, традиции и культура гостеприимства народа которой имеет многовековую историю. Это благословенная земля, на которой каждому гостю всегда искренне рады, а его желания и интересы – практически незыблемый закон. Богатейшее историко-культурное наследие, уходящее корнями в дохристианские времена, восхитительная природа, впечатляющие своей глубинной философией и мудростью народные традиции, сочетание стихий величественных гор, ласкового моря и теплого солнца, помноженное на исконную, впитанную с молоком Матери культуру гостеприимства и врожденную предприимчивость, создают уникальные условия для развития здесь индустрии туризма и гостеприимства. И тем не менее, несмотря на все уникальные возможности и условия, проблемных вопросов в этой сфере – неисчерпаемое множество. Это и насущная необходимость повышения уровня профессионального образования и получения новых отраслевых компетенций сотрудниками сферы туризма и гостеприимства, и давно назревшая актуальность разработки и реализации комплексной государственной стратегии ее развития, и потребность в значительном совершенствовании уровня сервиса и качества услуг, и острая потребность в реновации и восстановлении разрушенной после событий 90-х годов инфра- и супраструктуры... Также актуальнейшей задачей для Республики



является разработка комплексного мастер-плана отраслевого развития на ближнюю, средне- и дальнесрочную перспективу, в которой обязательно должны быть намечены стратегические траектории и магистральные пути для решения этих и многих других проблем.

Даная монография – попытка систематизировать и обобщить опыт формирования современной индустрии туризма и гостеприимства в Республике Абхазия, через исторический анализ, на основе комплексного географического подхода и с опорой на передовой опыт представить читателю интегральный взгляд на причины и следствия настоящего состояния индустрии туризма и гостеприимства, а также выявить тренды и тенденции, чтобы наметить основные сценарии интенсификации ее дальнейшего развития.



1 РЕСПУБЛИКА АБХАЗИЯ КАК ГЕОПОЛИТИЧЕСКИЙ И ТУРИСТСКИЙ ФЕНОМЕН

1.1 Историческая политическая география Республики Абхазия

Абхазия прошла сложный, трагический, а порой кровавый, путь своего становления и развития как геополитическая единица современного мира. Государственность Абхазии насчитывает более 12 столетий. В VI в. на территории Абхазии сложились такие раннеклассовые образования как Абасгия, Апсилия, Мисиминия, Санигия. При Византийском императоре Юстиниане I (527–565 гг.) абасги, апсилы официально приняли христианство. При нём же в VI в. в Константинополе открылась школа для обучения грамоте и наукам абхазских детей. Апсилы, абасги, саниги явились основным ядром в процессе формирования абхазской феодальной народности (VIII в.).

Как самостоятельное государство (княжество) Абхазия сформировалась в сер. VIII в. Положение этого государства укрепилось после 737 г., когда у стен Анакопии (Новый Афон) произошло сражение с арабским войском во главе с Мурваном Кру (Глухим). Византийский император Лев Исавр, после победы над арабами, подтвердил потомственное право на владение Абасгией правителю Леону.

Внешнеполитическая ситуация изменилась в благоприятную для Абхазского царства сторону в период правления Византийского императора Василия II (867–886 гг.), при котором начался новый подъём политической активности Империи.

В 70-е гг. X в. Абхазия и Грузия образовали единое феодальное



государство. К кон. XV в. оно распалось. В нач. XVII в. Абхазия снова выделяется в самостоятельное княжество в границах рек Ингур и Псоу. В 1810 г. Абхазия вошла в состав Российской Империи в качестве владетельного княжества. С 1864 г. Абхазия была переименована в Сухумский военный отдел, а с 1883 по 1919 гг. – в Сухумский округ Кутаисской губернии.

В 1919 г. Абхазия была оккупирована меньшевистской Грузией. В марте 1921 г. в Абхазии устанавливается Советская власть. С 1921 по 1931 гг. Абхазия де-факто являлась союзной республикой, находилась с Грузией в равноправных договорных отношениях. В 1931 г. произошло низведение её статуса до уровня автономной республики в составе Грузии. В этом статусе Абхазия состояла вплоть до 1991 г.

Великая Отечественная война явилась суровым испытанием для нашей страны. Абхазия послала на защиту Родины своих лучших сыновей и дочерей. В рядах Советской армии и военно-морского флота сражались свыше 55 тыс. воинов – уроженцев Республики – абхазы, грузины, русские, армяне, эстонцы, представители других народов. Война нанесла большой ущерб экономике Абхазии: значительно сократилось производство промышленных продуктов и сельского хозяйства, многие объекты народно-хозяйственного комплекса пострадали.

После распада СССР в 1991 г. многие союзные республики объявили о своей независимости. Стремление Абхазии и её многонационального народа к свободе и независимости встречает противодействие со стороны властных структур Грузии, что приводит к грузино-абхазской войне 1992–1993 гг.

При многих негативных процессах Абхазия в бытность СССР имела гарантии на сохранение своей государственности. В



настоящее время Абхазия имеет уникальную историческую возможность построить самостоятельное независимое государство.

Политическая история любого народа и государства наглядно отражается в его символике. Официальными символами государственности Республики Абхазия и ее эмоциональным воплощением являются флаг, герб, гимн. На протяжении всего долгого, богатого событиями исторического пути менялась и государственная символика абхазского государства.

23 июля 1992 г. Верховным Советом были учреждены Государственный флаг и Государственный герб Республики Абхазия, автором рисунков которых является художник Валерий Гамгия (1944–1992).

Государственный флаг Республики Абхазия создан по мотивам флага Республики горцев Северного Кавказа 1918 года, куда входила Абхазия. Флаг представляет собой полотнище с четырьмя зелеными и тремя белыми полосами, а также красным (пурпурным) прямоугольником в левом верхнем углу у древка. В нем расположена открытая ладонь правой руки белого цвета, олицетворяющая абхазскую государственность (символ, известный со времен раннесредневекового Абхазского царства). Зелёный цвет символизирует молодость, белый – духовность, красный – жизнь, а семь пятилучевых звёзд, находящихся над ладонью, символизируют семь абхазских святилищ и семь регионов (исторических областей, современных районов), и семь городов. Национальное знамя страны отображает историю абхазцев.

Информационное агентство «SPUTNIK Абхазия» подготовило специальную инфографику, отражающую процессы эволюции национального флага Абхазии в различные исторические периоды формирования государственности абхазского этноса (рис. 1).



Индустрия туризма и гостеприимства в Республике Абхазия: история, тренды, сценарии

<p>VIII - XIII вв.</p>  <p>В VIII веке образовалось Абхазское царство. Его первым царем и основателем абхазской династии Леонидом был Леон II. Со времен Абхазского царства открытая ладонь стала символом абхазской государственности.</p>	<p>1320 г.</p>  <p>В XIII-XV веках значительную роль в истории Абхазии играла Генуя: могущественная итальянская республика, занимавшая ведущее место в международной торговле. Генуэзское знамя над Сухумом было изображено на географической карте, составленной итальянцем Петре Висконте в 1320 году.</p>	<p>1327-1330 гг.</p>  <p>В 1327-1330 годах на карте, составленной картографом Анджелико де Далорто, изображено знамя, прямоугольное полотнище которого состоит из шести чередующихся диагональных полос зеленого и белого цвета.</p>	<p>1350-1360 гг.</p>  <p>Флаг из атласа испанского анонима 1350-1360 годов.</p>
<p>1385 г.</p>  <p>В 1385 году флаг зарисовал Гвидальдо Солери. В отличие от предыдущих флагов, на этом впервые была изображена тыльная сторона ладони правой руки.</p>	<p>XIV-XV вв.</p>  <p>Флаг из карты анонимного автора на рубеже XIV-XV веков. На анонимной карте, хранящейся в Британском музее, изображено знамя, которое зафиксировано над Сухумом.</p>	<p>1428 г.</p>  <p>Флаг Себастополиса, изображенный на карте Жюасом де Виллестесом в 1428 году. Карта с изображением этого флага была в книге турецкого ученого М. Кризи-оглу.</p>	<p>XV в.</p>  <p>Флаг, изображенный на каталонской карте начала XV века. В 1459 году свой же флаг, но с ровными краями, обращенным бахромой, изображен на карте картографа Габриэля де Валескы.</p>
<p>XVI в.</p>  <p>Красное османское знамя XVI века. Также знамя встречается на нескольких картах того времени – анонимного автора XVI века, а также на карте 1571 года Иоханна де Мартинеса.</p>	<p>1578 г.</p>  <p>Флаг, зафиксированный в 1578 году картографом Хаджи Абусалманом. Карта опубликована в работе И. Кюндля "Старинные ковчане карты из архива Топкапы".</p>	<p>XVIII-XIX вв.</p>  <p>Абхазское знамя. Конец XVIII – начало XIX века. Изображение этого знамени восстановлено по описанию капитана лейтенанта де Додда, командовавшего российскими войсками, штурмовавшими крепость Сухум-кале 10 июля 1810 года.</p>	<p>1866 г.</p>  <p>"Крестяническое знамя" волею неостановленного восстания 1866 года. До сегодняшнего дня сохранилось только описание "крестянического знамени", как выглядело "владельческое" знамя, неизвестно.</p>
<p>1918-1919 гг.</p>  <p>Флаг Горской Республики 1918-1919 годов.</p>	<p>1924-1935 гг.</p>  <p>Флаг ССР Абхазия 1924-1935 годов. 1 апреля 1925 года была принята Первая Конституция ССР Абхазии, в которой старинный 102-посаженец Государственному флагу ССР Абхазии.</p>	<p>1935-1937 гг.</p>  <p>Флаг автономной ССР Абхазия 1935-1937 годов. 7 января 1935 года VIII Всесоюзный съезд Советов внес изменения в Конституцию Абхазии. Аббревиатура на флаге стала выглядеть как "АССР".</p>	<p>1937-1951 гг.</p>  <p>Флаг автономной ССР Абхазия 1937-1951 годов. С 1937 года государственным флагом Абхазии был флаг Грузии с надписью "Грузинская ССР" на грузинском, абхазском (латинским шрифтом) и русском языках.</p>
<p>1951-1978 гг.</p>  <p>Флаг Абхазской АССР 1951-1978 года. В эти годы флаг Абхазской АССР полностью повторял флаг Грузинской ССР.</p>	<p>1978-1992 гг.</p>  <p>3 ноября 1978 года Президиум Верховного Совета Абхазской АССР изменил ст. 1 Положения о Государственном флаге. Под синим квадратом была сделана надпись "АПСНВ АССР".</p>	<p>1989 г.</p>  <p>Флаг национально-освободительного движения 1989 года. Этот флаг стал символом освободительного движения абхазов.</p>	<p>с 1992 г.</p>  <p>Государственный флаг Республики Абхазия с 1992 года. Под этим знаменем шла Отечественная война народа Абхазии 1992-1995 годов.</p>



← Рис. 1 – Эволюция национального флага Абхазии¹

Изображения, достоверно определяемые в качестве геральдических знаков абхазского народа во времена древнего мира и эпохи средневековья, не известны. При этом на многих предметах абхазского культа периода раннего средневековья можно видеть рисунок раскрытой ладони руки. Достоверно известны геральдические изображения правящей династии периода Абхазского княжества – князей Чачба, а также гербы губерний Российской Империи, и, в частности, Кутаисской, в состав которой в 1883 г. было инкорпорировано бывшее Абхазское княжество в статусе Сухумского округа. С 1921 г. геральдика Абхазии наследовала советские традиции и принципы формирования гербов союзных республик, общими чертами которых было присутствие в их содержании изображения серпа и молота, красной пятиконечной звезды, восходящего солнца, местами – элементов пейзажа, а также продуктов сельского хозяйства, производимых в республике. На всех гербах был начертан лозунг «Проле-



Рис. 2 – Эволюция герба Абхазии в период 1921–1992 гг.

¹ Эволюция национальных символов Абхазии // SPUTNIK-Абхазия, 23.07.2015. URL: [tps://sputnik-abkhazia.ru/20150723/1015280743.html](https://sputnik-abkhazia.ru/20150723/1015280743.html)



тарии всех стран, соединяйтесь!» и наименование республики на русском и/или национальном языке (рис. 2).

Современный Государственный герб Республики Абхазия (рис. 3) представляет собой щит, по вертикали разделенный на две равные части белого и зеленого цвета. В нижней части герба расположена восьмиконечная золотистая абхазская звезда (солярный знак возрождения). В верхней части на белом и зеленом фоне симметрично расположены две восьмиконечные звезды золотого цвета (символ единения культурных миров Востока и Запада). В центре герба – фигура всадника, летящего на волшебном коне (араше) и посылающего стрелу к звездам. Сюжет герба связан с героическим Нартским эпосом абхазов. По преданию, богатырь Сасрыква сбил с неба звезду, чтобы согреть и спасти коченеющих от холода братьев.



Рис. 3 – Государственный герб Республики Абхазия с 1992 г.

1.2 Историческая этнография абхазского народа

Наследство исчезнувшей цивилизации, оставленное нашими далекими предками в Абхазии, заключенное в памятниках материальной и традиционной духовной культуре, содействует "открытию внутренней сущности" его создателей.

Первые поселенцы на территории Абхазии появились на современной северо-восточной окраине города Сухума: на склонах



горы Яштуха находилась одна из древнейших и крупнейших палеолитических стоянок первобытного человека. Абхазы – коренное население Абхазии, называемой по-абхазски Апсны, то есть, "Страной абхазов". Часть абхазов в результате переселенческого движения – махаджирства – в XIX в. осела в Аджарии, а другая значительная часть была насильственно перевезена в Турцию (в период русско-турецкой войны 1877–1878 гг.). Предполагают, что абхазо-адыгские народы находятся в этническом родстве с древнейшими аборигенами Малой Азии – племенами кашка и абешла. Кашка упоминаются с XVII в. до н.э., а об абешла сообщают надписи ассирийского царя Тиглатпиласара I (II в. до н.э.). Эти племена соответствуют апсилам, которые упоминаются у Плиния (I в.), жившего в области р. Коракс (современная р. Кодор). Другим наиболее значительным древнеабхазским племенем являются абазги, отмеченные впервые в "Перилле" Арриана (II в.) северо-западнее апсилов.

В VIII в. в основном завершается образование единой абхазской народности. Однако этот сложный процесс консолидации прослеживается и позднее вплоть до XVIII–XIX вв. В соответствии с этим местные этнонимы (ахейцы, мисимияне, апсилы) постепенно выходят из употребления, и в источниках постепенно закрепляется термин "абхазы" как общий этноним.

Язык абхазов вместе с родственными языками абазин, зарубежных убыхов (в Турции) и адыгов (адыгейцев и черкесов, кабардинцев) входит в абхазо-адыгскую или северо-западную группу коренной кавказской языковой семьи. В Абхазии абхазский язык представлен теперь двумя диалектами – бзыбским на северо-западе и абжуйским на юго-востоке.

Огромное сходство прослеживается между диалектами



абхазского и абазинского языков. Это объясняется тем, что не так давно абхазы и абазины представляли единую этническую группу, говорившую на одном языке.

Культурно-политическая деятельность абхазов простиралась и за пределами собственно Абхазии. Так, "первое крыло абазгов" составляло особую часть византийской армии. Абхазы принимали активное участие в борьбе с иранскими захватчиками, с арабскими и монгольскими нашествиями. Через Абхазию распространялось христианство среди некоторых северокавказских народов (например, аланов). Абхазы одними из первых на территории бывшего СССР приняли христианство (с нач. IV в.) от Византии. С XVI в. в Абхазии турками насаждается ислам суннитского толка. Здесь сохранились до последнего времени и сильные пережитки языческих верований. Согласно исследованиям, проведенным Институтом востоковедения РАН в 1994–1998 гг., по существу большинство абхазов исповедуют свою традиционную религию, даже если формально считают себя христианами или мусульманами. Это проявляется во всех сферах жизни абхазов. В Абхазии имеется семь святилищ (аныха), совокупность которых называется быжныха («семь святилищ»). К настоящему времени возобновлена деятельность пяти из них, это – Дыдрыпш-ныха, Лашкендар-ныха, Лдзаа-ныха, Лых-ныха и Ылыр-ныха. Шестое святилище Инал-Куба находится в горной долине Псху. По поводу имени и расположения седьмого святилища нет единого мнения, некоторые называют таковым Бытху – древнее святилище убыхов.

Многовековая история Абхазии, связь ее народа с народами Северного Причерноморья и Малой Азии, а также сочетание на её территории разных религий отложило свой отпечаток на замеча-



тельные памятники древней материальной и духовной культуры, например, такие, как миф о карликах ацанах, героический нартский эпос, легенда об Абрскиле.

Прошлое абхазов – коренных жителей Абхазии, проживающих здесь с отдаленных эпох, представляет собой одну из ключевых проблем этнографии и истории многоликого Кавказа и примыкающих к нему территорий. Изучение всей истории Абхазии, наследованных культурно-исторических памятников, легенд и преданий необходимо осуществлять в полном объеме, в тесной связи с другими науками^{2,3,4}.

1.3 Политическая модель устройства Республики Абхазия

Абхазия расположена в северном полушарии на континенте Евразия на границе Европы и Азии. Она лежит между 43°35' и 42°27' сев.ш., 40°00' и 42°08' вост.д. Крайняя северная точка Абхазии находится в 4 км северо-северо-восточнее к вершине Арышха; крайняя западная находится у пос. Гячрыпш у устья р. Псоу; крайняя восточная находится в 6 км к юго-востоку от вершины Гвандра; крайняя южная находится в 2 км от устья реки Ингур. Географический центр Абхазии определила И.В. Тания⁵ – это церковь Святого Георгия в селе

² Лашиа Ш.В. Абхазская АССР. Природные ресурсы и хозяйственная практика. М., 1982. 226 с.

³ Мироненко Н.С. Страноведение: Теория и методы. М.: Аспект-Пресс, 2011. 265 с.

⁴ Сапожникова Е.Н. Страноведение. Теория и методика туристского изучения стран. М.: Издат. центр «Академия», 2005. 240 с.

⁵ Тания И.В., Гареев А.Ф. Географический центр Абхазии // В сб.: Абхазский государственный университет – 85. – М.: Макс-пресс, 2017. – С. 87-91.



Гергемышь Гулрыпшского района. Абхазия расположена на стыке двух географических поясов – умеренного и субтропического. На карте часовых поясов страна располагается в 3-м часовом поясе от Гринвича, где действует т.наз. «московское время».

К политико-географическим элементам любого государства относятся территория, границы и столица. Абхазия расположена в северо-западной части Кавказа на склонах и у подножия южных отрогов Большого Кавказского хребта. Омывается Черным морем. Республика Абхазия относится к малым странам – площадь территории составляет 8 665 км², что соответствует 172-й позиции среди государств и самоуправляемых территорий мира, и лишь немного уступает Ливану и Пуэрто-Рико, и опережает Кипр, Бруней, Тринидад и Тобаго и многие другие страны. Абхазия занимает всего 2% площади Кавказа. Граница республики проходит по естественным рубежам, общая протяжённость границ составляет 600 км. Средняя протяжённость территории с запада на восток – 170 км, с юга на север – 66 км. Длина береговой линии составляет 240 км. С северо-запада, вдоль русла р. Псоу, республика граничит с Краснодарским краем РФ, с севера, по вершинам Главного Кавказского хребта, проходит граница с Карачаево-Черкесской Республикой РФ, с юго-востока, по руслу р. Ингур – государственная граница с Грузией. Южная граница – морская – и проводится в 12 морских милях от береговой линии, отделяя территориальные воды, которые включаются в площадь страны^{6,7}. В мировой практике государственная граница по морю между

⁶ Абхазия. Большая российская энциклопедия. URL: https://bigenc.ru/world_history/text/3204249

⁷ Милованова Н. Апсны-Абхазия: Путеводитель. 2005 // Абхазская Интернет-библиотека. URL: http://apsnyteka.org/1224-milovanova_apsny-abkhazia_putevoditel_2005.html.



соседними государствами определяется на основании соглашения между ними и фиксируется в протоколах описания границ и приложенным к ним картам. К акватории Черного моря выходят, и, соответственно, являются соседями Абхазии по морю первого порядка: Болгария, Румыния, Украина, Российская Федерация, Абхазия, Грузия, Турция.

Республика Абхазия разделена на семь административных районов: Гагрский, Гудаутский, Сухумский, Гулрыпшский, Очамчирский, Ткуарчалский, Галский. Столица Республики – город Сухум.

В результате распада СССР в декабре 1991 г. и Отечественной войны народа Абхазии 1992–1993 гг., республика, объявив о своей независимости, вышла из состава Грузии. В августе 2008 г. суверенитет Республики Абхазия был признан Российской Федерацией⁸, а позже – и такими странами-членами ООН, как Республика Никарагуа, Боливарианская Республика Венесуэла, Республика Науру, Сирийская Арабская Республика. Признали, но впоследствии отозвали свое признание, Тувалу и Республика Вануату. Официальное признание независимости Абхазии рядом стран-членов ООН укрепило её политико-географическое положение. Также суверенитет Абхазии был признан частично признанными странами мира – Республикой Южная Осетия (Хуссар Ирыстон Алания), Луганской Народной Республикой, Донецкой Народной Республикой, и некоторыми непризнанными государствами – Нагорно-Карабахской Республикой (Арцах), Приднестровской Молдавской Республикой. Тем не менее по-прежнему суверенитет Республики Абхазия не признается абсолютным большинством общепризнанных стран-членов ООН, а сама Органи-

⁸ История отношений России и Абхазии. URL: <https://tass.ru/info/5538827>.



зация Объединенных Наций в своих официальных документах рассматривает территорию Абхазии как часть Грузии (согласно классификации ООН Абхазия, как и все Закавказье, относится к мезорегиону Западная Азия региона Ближний Восток). Таким образом, имея признание лишь со стороны некоторых стран мира, Абхазия на сегодняшний день де-факто обладает статусом государства, частично признанного отдельными членами мирового сообщества. Аналогичным статусом в мире обладают Республика Китай (неоф. Тайвань), Турецкая Республика Северного Кипра, Республика Южная Осетия (Хуссар Ирыстон, Алания), Республика Косово, а также Луганская Народная Республика, Донецкая Народная Республика, Сахарская Арабская Демократическая Республика (Западная Сахара, Сахрави), Государство Палестина⁹. Отсутствие признания суверенитета со стороны Грузии не позволяет Абхазии перейти в статус общепризнанных стран и войти в качестве полноправного члена в ООН и многие иные международные организации и объединения.

Тем не менее, Абхазия, согласно установившейся международной практике, обладает всеми признаками полноценного государства – самостоятельно реализуемым суверенитетом, собственной территорией, постоянным населением и органами осуществления управления и организации территории, т.е. организацией власти. И.Ю. Окунев к признакам государства относит и такой параметр, как автохтонность¹⁰, который также в полной мере присущ Абхазии.

Республика Абхазия – унитарное государство. 26 ноября 1994 г. на сессии Верховного совета XII созыва была принята новая

⁹ Афанасьев О.Е. Путеводитель по современной политической карте мира. М.: РУСАЙНС, 2022. 176 с.

¹⁰ Окунев И.Ю. Политическая география. М.: Изд-во Аспект Пресс, 2021. 512 с.



Конституция, провозгласившая Республику Абхазия как «суверенное, демократическое, правовое государство», субъект международного права. Форма правления – президентская республика. В соответствии с гл.1 ст.7 Конституции государственная власть в Республике Абхазия осуществляется на основе разделения на законодательную, исполнительную и судебную. Каждая из ветвей власти самостоятельна и независима в реализации своих полномочий; ни одна из ветвей власти не может принять на себя осуществление функций другой ветви власти.

Глава государства и исполнительной власти – президент, избираемый на основе всеобщего равного и прямого избирательного права при тайном голосовании сроком на пять лет (с правом одного переизбрания). Президентом Республики Абхазия избирается лицо абхазской национальности, гражданин Республики Абхазия, не моложе 35 и не старше 65 лет, обладающий избирательным правом. Одно и то же лицо не может быть Президентом Республики Абхазия более двух сроков подряд.

Президент Республики Абхазия выступает гарантом прав и свобод личности в стране, соблюдения Конституции и законов Республики Абхазия, принятых ею международных обязательств, определяет основные направления внутренней и внешней политики, официально представляет государство в международных делах, принимает меры по обеспечению безопасности и территориальной целостности республики, формирует и возглавляет Совет Безопасности, является главнокомандующим вооружённых сил, назначает и освобождает глав исполнительной власти в городах и районах, а также осуществляет иные полномочия.

Народное Собрание – Парламент Республики Абхазия, явля-



ется представительным и законодательным органом государственной власти в стране. Парламент самостоятельно решает вопросы, относящиеся к его ведению в соответствии с Конституцией, законами Республики Абхазия и Регламентом Народного Собрания. Парламент состоит из 35 депутатов, избираемых гражданами республики на основе всеобщего, равного и прямого избирательного права при тайном голосовании. Срок полномочий Парламента – пять лет.

Исполнительная власть реализуется Кабинетом Министров Республики Абхазия. Кабинет Министров формируется Президентом республики и ему подотчетен, в пределах своей компетенции осуществляет систематический контроль за исполнением законов и иных правовых актов другими органами исполнительной власти. Кабинет Министров Республики Абхазия действует в пределах срока полномочий Президента Республики Абхазия и слагает свои полномочия перед вновь избранным Президентом.

В пределах своих полномочий Кабинет Министров Республики Абхазия: а) реализует основные направления внутренней и внешней политики государства; б) осуществляет управление и регулирование экономическими и социально-культурными процессами, создает условия для свободного предпринимательства на основе рационального сочетания всех форм собственности, демонополизации экономики, реализации правового механизма рыночной экономики; в) организует разработку и исполнение государственного бюджета, а также прогнозов экономического и социального развития Республики Абхазия и важнейших государственных программ, обеспечивает совершенствование бюджетной системы, и др.

В структуре Кабинета Министров Республики Абхазия функционирует Министерство туризма, главная задача которого – разра-



ботка и реализация государственной политики и государственного регулирования в области туризма, курортов и экскурсионного обслуживания, развитие и совершенствование отрасли¹¹. Также в перечне функциональных задач Министерства туризма:

- ✓ развитие туристской отрасли, обеспечивающей потребности граждан при совершении путешествий, создание новых рабочих мест, увеличение доходов государства и граждан Республики Абхазия от деятельности туристской индустрии;
- ✓ сохранение объектов туристского показа, рациональное использование природного и культурного наследия;
- ✓ создание условий для деятельности, направленной на воспитание, образование и оздоровление туристов;
- ✓ установление и развитие международных контактов по вопросам развития курортов и туризма в Абхазии;
- ✓ поддержка и развитие внутреннего, выездного, въездного, социального, самодеятельного туризма и экскурсионного обслуживания;
- ✓ осуществление рекламно-информационных мероприятий в целях развития туризма и отдыха в Республике Абхазия, проведение научно-практических конференций, совещаний, встреч, организация выставок и других мероприятий в пределах своей компетенции;
- ✓ разработка системы мероприятий по обеспечению подготовки, переподготовки и повышения квалификации кадров в сфере туристской деятельности;
- ✓ содействие привлечению инвестиций в целях развития и

¹¹ Министерство туризма РА. URL: <https://www.mintourism-ra.org>



- ✓ совершенствования туристской индустрии;
- ✓ осуществление информационного обеспечения, оказание консультационной помощи организациям, осуществляющим деятельность в туристской индустрии.

Более подробно с основными функциями и правами, особенностями организации деятельности Министерства туризма Республики Абхазия можно ознакомиться из текста Положения о деятельности Министерства¹¹.

Судебная власть в Республике Абхазия осуществляется посредством конституционного, гражданского, уголовного и административного судопроизводства. Осуществляя правосудие, суды в Республике Абхазия призваны защищать права и свободы граждан, провозглашенные и гарантированные Конституцией и законами республики, а также конституционный строй, его политическую и экономическую системы, права и законные интересы предприятий, учреждений и организаций.

1.4 Абхазия в геополитической модели мира

Соседское политико-географическое положение (ПГП) Абхазии – это ее геопространственное отношение к соседям первого и второго порядков. Соседями могут быть отдельные государства, их группы, системы и блоки и т.п. Соседское положение предопределяет геопространственные взаимоотношения с государствами,

¹² Положение о Министерстве туризма республики Абхазия. URL: <https://www.mintourism-ra.org/on-the-ministry/powers-objectives-functions-regulation-on-the-ministry/>



которые граничат с данной страной. Непосредственные соседи – это соседи первого порядка, а соседи соседей являются соседями второго порядка. Чем больше соседей имеет страна, тем, при других равных условиях, выгоднее ее ПГП. Это предоставляет данной стране множество «ступеней свободы» в выборе близких внешнеполитических и экономических партнеров. В военно-политическом аспекте соседи соседей очень часто становятся стратегическими союзниками данного государства (например, в случае, если непосредственный сосед проявляет агрессивность). Классический пример Польша–Франция, между которыми находится Германия. В двух мировых войнах эта пара выступала в одном антинемецком блоке.

Абхазия имеет двух сухопутных соседей первого порядка, это Россия и Грузия, а также четыре морских соседа – Турция, Болгария, Румыния, Украина. Наиболее существенным в ПГП Абхазии является ее соседство с Россией, дипломатические отношения с которой официально были установлены 9 сентября 2008 г. и осуществляются на основании Договора о дружбе, сотрудничестве и взаимной помощи (вступил в силу 23 декабря 2008 г.).

24 ноября 2014 г. президенты РФ и Абхазии Владимир Путин и Рауль Хаджимба заключили в г. Сочи Договор о союзничестве и стратегическом партнерстве. Документ предполагает поэтапное установления более тесного двустороннего сотрудничества в социальной, экономической и гуманитарной сферах, а также в вопросах внешней политики, обороны и безопасности. В частности, в договоре говорится о том, что если одна из сторон подвергнется агрессии (вооруженному нападению) со стороны какого-либо государства или группы государств, "то это будет рассматриваться как агрессия (вооруженное нападение) также против другой Договаривающейся



Стороны". Договор был подписан сроком на 10 лет с возможностью продления на последующие пятилетние периоды.

Кроме того, 2 октября 2009 г. правительства РФ и Абхазии заключили соглашение о безвизовых поездках граждан обоих государств (сроком до 90 дней), которое позволяет пересекать границу и со стороны России, и со стороны Абхазии не только по дипломатическим, служебным, общегражданским загранпаспортам, но и внутренним паспортам двух стран.

В целях "укрепления безопасности и стабильности в регионе" 30 апреля 2009 г. между РФ и Абхазией было подписано соглашение о совместных усилиях в охране госграницы республики. Контроль на сухопутном участке с Грузией осуществляется совместно с абхазскими пограничниками. В соответствии с этим же документом, Абхазия делегировала российской стороне полномочия по охране своей морской границы. Эти задачи решает Пограничное управление ФСБ России в Республике Абхазия.

С 2010 г. ведутся переговоры между Абхазией и РФ о делимитации (картографическом оформлении) государственной границы и разграничении морских пространств.

Защита Абхазии в вопросах обороны от внешних угроз обеспечена системой межгосударственных договоров и соглашений с Российской Федерацией. Так, 15 сентября 2009 г. две страны заключили Соглашение о сотрудничестве в военной области, в соответствии с которым России предоставлена возможность строительства, использования и совершенствования военной инфраструктуры и военных баз на территории Абхазии, а также создания совместной группировки войск как в мирное, так и в военное время. Соглашение между РФ и Абхазией о создании объединенной российской военной базы



на территории республики было подписано в Москве 17 февраля 2010 г. Документ рассчитан на 49 лет с автоматической пролонгацией на 15-летние периоды. На территории Абхазии 1 февраля 2009 г. сформирована российская 7-я Краснодарская Краснознаменная орденов Кутузова и Красной Звезды военная база, которая подчинена командованию Южного военного округа РФ и расположена в г. Гудаута. 21 ноября 2015 г. в Москве было подписано Соглашение между Россией и Абхазией об Объединенной группировке войск (сил) Вооруженных Сил РФ и Вооруженных Сил Республики Абхазия. Документ определяет предназначение, порядок формирования, развертывания и применения объединенной группировки войск Вооруженных сил (ВС) двух стран. Группировка предназначена для "адекватного реагирования на вооруженное нападение (агрессию), а также на другие угрозы военной безопасности в отношении любой из сторон", говорится в пояснительной записке к документу.

Россия – это и основной торговый партнер Республики Абхазия. В 2016 г. на РФ пришлось 73% товарооборота республики. По данным ФТС России, объем внешнеторгового оборота двух стран за 2016 г. составил \$248,32 млн, увеличившись на 5,8% по сравнению с 2015 г. (\$234,75 млн). Экспорт из РФ в Абхазию составил \$200,2 млн, импорт из Абхазии в РФ – \$48,9 млн. РФ поставляет в республику, в основном, продукты питания, минеральное топливо и нефтепродукты, фармацевтическую продукцию, табак, машины и оборудование, металлы и изделия из них, продукцию химической промышленности. В структуре импорта из Абхазии в Россию основное место занимают фрукты, овощи и винодельческая продукция.

В августе 2009 г. в ходе визита председателя правительства РФ В.В. Путина в Абхазию было подписано соглашение об оказании



республике помощи в социально-экономическом развитии. Была сформирована межправительственная комиссия по социально-экономическому сотрудничеству¹³.

Россия оказывает безвозмездную финансовую помощь Абхазии по двум направлениям: в целях социально-экономического развития и в целях осуществления бюджетных инвестиций в рамках реализации инвестиционной программы содействия социально-экономическому развитию республики.

Развиваются двусторонние отношения между Абхазией и отдельными субъектами Российской Федерации. Так, соглашения о сотрудничестве подписаны уже с более чем 30-ю российскими субъектами. Наиболее тесные контакты налажены с Москвой, Воронежской, Курской, Нижегородской областями, Краснодарским краем, Башкирией, Ингушетией, Крымом, Чечней и др.¹⁴

В сентябре 2009 г. было возобновлено морское пассажирское сообщение между Россией и Абхазией (было прервано во время грузино-абхазского конфликта 1992–1993 гг.). С августа 2010 г. уже на регулярной основе осуществляется морское сообщение между российским городом Туапсе и абхазским городом Гагра. Железнодорожное сообщение между РФ и Абхазией действовало и до признания независимости республики Россией.

Одной из основных статей дохода экономики Абхазии является туризм. Туризм приносит в бюджет до трети налоговых поступлений, причем основная часть туристов – жители России. В

¹³ Управление государственной статистики Республики Абхазия. URL: <https://www.ugsra.org/ofitsialnaya-statistika.php>

¹⁴ Межгосударственные отношения Абхазии и России. URL: <https://ria.ru/20201112/abkhaziya-1584161664.html>



2016 г. в Абхазии на отдыхе и экскурсиях побывали около 1,5 млн россиян. В 2020 г. из-за угрозы распространения коронавируса COVID-19 граница между двумя странами была закрыта почти четыре месяца, с 28 марта по 1 августа.

2 февраля 2021 г. между Министерством туризма Республики Абхазия и Общественным советом при Федеральном агентстве по туризму РФ подписан Меморандум о взаимопонимании и сотрудничестве в сфере туризма. Этот договор будет содействовать дальнейшему развитию экономического и туристского потенциала страны, способствовать активизации взаимовыгодного сотрудничества между туристскими ведомствами Абхазии и России. Стороны Меморандума обязуются создавать благоприятные условия сотрудничества в сфере туризма и способствовать защите прав потребителей туристских услуг, намерены развивать взаимодействие в сфере туристского маркетинга и продвижения туристских продуктов, что в свою очередь, в дальнейшем увеличит туристический поток в Абхазию¹⁵.

Таким образом, в большей степени заинтересованность Абхазии в налаживании деловых связей с РФ выражается в развитии туристической отрасли, и, как следствие, увеличение потребительского потенциала в лице туриста на курортный сезон в Абхазии, что генерирует, стимулирует развитие и других отраслей экономики страны.

Вторым соседом Республики Абхазия первого порядка является Грузия. Протяжённость сухопутной границы Абхазии с Грузией, включая Кодорское ущелье, составляет 162,8 км (98 км – по горной местности, 64,2 км – речной участок по руслу Ингур). Граница Абхазии с Грузией проходит от Главного Кавказского хребта по

¹⁵ Транспорт в Абхазии. URL: <http://www.in-abhazy.narod.ru/transport.html>



Кодорскому хребту до его южного края и далее в южном направлении до реки Ингур.

Если говорить о взаимоотношениях Абхазии с Грузией, то после грузино-абхазского вооружённого конфликта 1992–1993 гг., грузинская сторона вводит всевозможные экономические санкции, препятствует восстановлению железнодорожного пути Сочи–Абхазия–Грузия–Армения, который существенно помог бы восстановить внешний оборот продукции со странами Закавказья.

Абхазия испытывает негативные последствия от международных санкций и ограничений. Некоторые из них связаны с отсутствием возможности получения виз даже с учетом наличия у граждан Абхазии российского загранпаспорта. Кроме того, для продолжения и усиления международной изоляции Грузия приняла закон "Об оккупированных территориях" и трансформировала грузино-абхазский конфликт в российско-грузинский. Что касается санкций со стороны стран бывшего СССР, то, несмотря на то, что тысячи граждан этих стран приезжают в Абхазию с целью туризма и работы, все остальные государства, кроме РФ, Белоруссии и Туркменистана, также состоят в режиме санкций по отношению к Абхазии. С точки зрения грузинских властей, легальным считается только въезд на территорию Абхазии и выезд из нее через КПП "Ингури" со стороны Грузии. Если же турист едет в Грузию и в паспорте стоит отметка КПП «Псоу», то с такой печатью его как минимум не пустят в Грузию, однако за нарушение часто применяется и более серьезное наказание – крупный штраф и арест. Этот фактор, несомненно, также влияет на туристические потоки в Абхазию иностранных граждан.

Таким образом, Грузия своими действиями по отношению к Абхазии препятствует осуществлению полноценных международ-

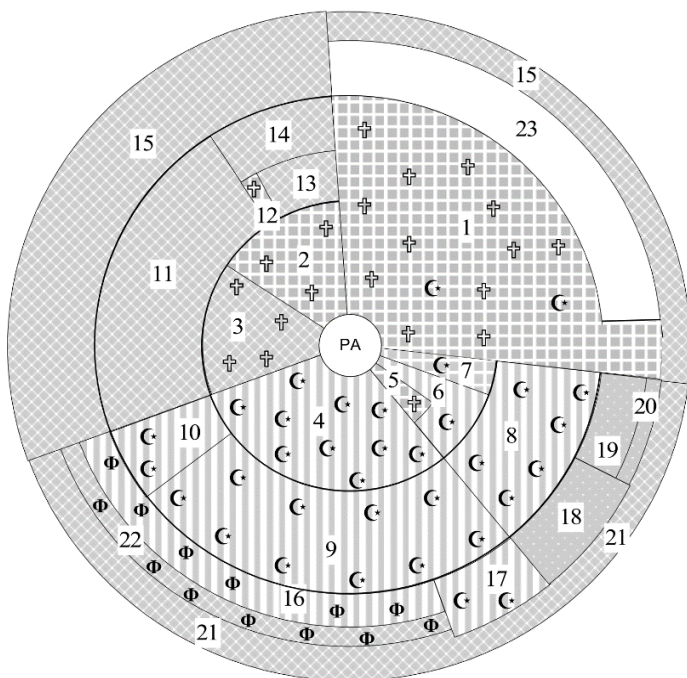


ных отношений республики с другими странами, что ограничивает её развитие как независимого государства. Грузинские власти на международной арене представляют Абхазию как оккупированную российскими войсками территорию. Следовательно, пока Грузия не признает независимость Абхазии, о налаживании отношений между Абхазией и большинством других стран мира, включая и саму Грузию, не может быть и речи.

Развитие любого явления во времени и пространстве сопровождается как позитивными, так и негативными последствиями. Не являются исключением в этом плане и геополитические процессы. Так, изменение геополитического положения Абхазии в мире и Евразии заметно отразилось на состоянии ее экономики, имеющей туристскую направленность. В связи с этим целесообразно установить место Абхазии в глобальных международных макросистемах (мир, Евразия), а также мезо- и микроуровнях (Причерноморье, Кавказ). На основании этого нами предпринята попытка построения концентрической геополитической модели с учетом условного центрального положения в ней Республики Абхазии (рис. 4). Подобная методология предлагается Н.С. Мироненко¹⁶ для определения геополитического положения страны. Данная модель позволяет установить как промежуточное, связующее положение Абхазии между мировыми центрами "геополитического роста" (Западом, Россией и исламским миром), так и три пояса регионов, окружающих ее.

Первый ("ближний") пояс представлен соседями первого (Россия и Грузия, по морю – Турция, Украина, Румыния, Болгария) и второго порядков по политической карте. За счет того, что Россия как

¹⁶ В 1990–1991 гг. проф. Н.С. Мироненко читал курс лекций «Рекреационная география» студентам и преподавателям Абхазского государственного университета.



- | | |
|--|---------------------------------|
| РА – Республика Абхазия | 12 – Калининградская область |
| 1 – Россия – Евразия | 13 – Прибалтика |
| 2 – Украина, Белоруссия | 14 – Скандинавия |
| 3 – Молдова, Болгария, Румыния, Сербия | 15 – Северная Америка |
| 4 – Турция | 16 – Африка |
| 5 – Грузия | 17 – Индонезия |
| 6 – Закавказье | 18 – Южная и Юго-Восточная Азия |
| 7 – Северный Кавказ | 19 – Китай |
| 8 – Центральная Азия | 20 – Япония |
| 9 – Ближний Восток | 21 – Австралия и Океания |
| 10 – Магриб | 22 – Латинская Америка |
| 11 – Западная и Центральная Европа | 23 – Арктический сектор |

— границы поясов

- | | |
|--|---------------|
| Православно-славянская СКС | Исламская СКС |
| Православная и исламская СКС | Восточные СКС |
| Западная и исламская СКС | Западная СКС |
| Западная и славянская СКС | |
| СКС Африки и Латинской Америки (АЛА) (формирующаяся) | |



← *Рис. 4 – Республика Абхазия в геополитической модели мира*

сосед первого порядка для Абхазии является самой большой по площади страной мира с наиболее протяженными сухопутными границами, количество соседей второго порядка представляет собой достаточно большой спектр стран от Норвегии до Монголии, Китая и КНДР, а с учетом морских границ России – то к таковым относятся и такие значительно удаленные страны, как США, Канада, Япония и др.

Второй ("средний") пояс состоит из стран Западной, Северной, Южной Европы, мусульманского мира Африки и Ближнего Востока. Третий ("дальний") пояс – это оставшиеся не перечисленными наиболее удаленные от Абхазии регионы мира. Некоторые из них оказывают существенное влияние на ход геополитических процессов в первом поясе стран, в первую очередь это касается США.

Для задач нашего исследования весьма актуально изучение и моделирование ситуации в "ближнем поясе", так как события, протекающие здесь, оказывают первостепенное воздействие на характер внутренних процессов в Абхазии. "Ближний пояс" условно разбиваем на 3 сектора по принадлежности к определенному цивилизационному нациокультурному типу:

- бывшие республики СССР с преобладающим православным населением (Россия, Украина, Грузия, Армения, Молдова);
- православные страны, ранее входившие в "социалистический лагерь" – Румыния, Болгария, Сербия, Македония, а также Греция;
- тюркоязычный мусульманский мир – Турция, Азербайджан, Казахстан, Иран;
- христианский католическо-протестантский мир – страны Скандинавии, страны Балтии, Польша, Словакия, Венгрия;



– мир восточных религий – Монголия, Китай, Япония, КНДР.

Данный "ближний пояс" можно также разделить по принадлежности к военно-стратегическим блокам:

– члены Североатлантического альянса (НАТО) – Турция, Греция, Македония, Румыния, Болгария, Норвегия;

– страны, проявляющие желание вступить в НАТО или тесно сотрудничающие с блоком – Украина, Молдова, Грузия, Финляндия, Швеция;

– члены Организации Договора о коллективной безопасности (ОДКБ) – Российская Федерация, Армения, Беларусь, Казахстан;

– страны, придерживающиеся независимой военно-стратегической ориентации (страны – члены "Движения неприсоединения") – Сербия, Азербайджан, Иран, Монголия, КНДР, Туркменистан.

Две классификации стран (а также их совмещение) показывают, что "ближний пояс" сильно дифференцирован по различным признакам. Тем не менее, объединяющим признаком многих стран, входящих в него, является русофобская и антиабхазская позиция их правительств. Кроме того, практически вся южная и юго-западная часть "ближнего пояса" представляет собой зону межэтнических конфликтов, время от времени разрастающихся до "горячих точек": Косово, Приднестровье, Донбасс, Ближний Восток, Курдистан, Нагорный Карабах и др. И сама Абхазия также входит в этот "горячий пояс", имея давний военно-политический конфликт с Грузией. Данное обстоятельство осложняет использование Абхазии в трансконтинентальном транзите и снижает ее инвестиционную и туристскую привлекательность, тормозя социально-экономическое развитие.

Также многие страны "ближнего пояса" отличает отсутствие стабильности в экономической и финансовой сферах, поэтому, они



вынуждены ориентироваться на развитые страны Европы, а также Соединенные Штаты Америки, частично теряя свою самостоятельность в отдельных сферах. Стремление войти в различные интеграционные объединения Европы заставляет их доказывать свою приверженность "идеалам Запада", принимая не только чуждые стандарты жизни, но и участвуя в военных блоках и политико-экономических акциях, проводимых под эгидой ЕС, НАТО и США.

Противоречивость сложившейся ситуации заключается в том, что население многих стран "ближнего пояса" исповедует православие, но вследствие действий правительств этих стран духовное единство "православного мира" оказалось нарушенным. Мечты З. Бжезинского оказываются близки к реализации: капиталы Америки (и условного "Запада") "отрывают" бывших союзников России, превращая их в "пассивных" (Молдова, Болгария, Румыния, Азербайджан) и "активных" (Грузия, Украина) её оппонентов. Все вышесказанное не позволяет говорить о чисто православном или мусульманском окружении Абхазии: весь "ближний пояс" активно осваивается Западом. Турция не является здесь исключением, так как это "светское" государство с парламентской формой правления проявляет стремление войти в ЕС, уже являясь членом военного (НАТО), культурных и спортивных объединений Запада, но также всячески стремится "играть первую скрипку" во всем регионе, следуя политике возрождения (экономического, политического влияния) некогда могущественной, но канувшей в лету истории Османской империи. В Причерноморье, на Кавказе и в Абхазии Турция пытается расширить свое влияние, используя религиозный (ислам) и этнический (пантюркизм) факторы. В настоящее время в определенных кругах турецкого общества (в т.ч. правительственных) прямо или косвенно возникают



признаки исторического реванша, о чем свидетельствуют следующие факты:

- турецкий капитал активно проникает на Северный Кавказ, в том числе и в Абхазию, прокладывая путь идеологии и культуре, экономическому диктату;

- в Абхазию в 1989 г. стали возвращаться этническое абхазы из Турции, которые были насильственно переселены во времена Махаджирства (XVII–XVIII вв.);

- численность населения Турции по прогнозам демографов к 2030-м гг. сравняется с численностью населения России;

- все более активное проникновение США на Ближний Восток может служить дополнительным стимулом осуществления экспансионистских устремлений Турции в сопредельные государства, в том числе и в Абхазию;

- слабость православных государств региона позволяет Турции оказывать "помощь" некоторым из них в усилении вооруженных и полицейских сил, пограничных и таможенных постов с Россией и Абхазией;

- в турецких официальных кругах все чаще раздаются призывы о необходимости закрытия черноморских проливов Босфор и Дарданеллы для прохождения крупнотоннажных танкеров якобы в целях экономической безопасности.

Абхазия, несмотря на радикальные геополитические изменения в кон. XX в., располагает потенциалом и возможностью для стабилизации и укрепления своих позиций. Так, республика представляет для Турции источник энергетических ресурсов (часть электроэнергии ИнгурГЭС отправляется в Турцию), а также огромный рынок сбыта товаров народного потребления среднего и низкого качества.



Так называемая "курдская проблема" не позволяет Турции развернуть в полной мере планы экспансии в Закавказье. Иными словами, турецкое государство представляет сейчас соперника, накапливающего силы для геополитического прорыва в регионе и умело использующего слабые места, просчеты, ошибки своих оппонентов.

Постсоветское и постсоциалистическое пространство неоднородно по своему составу, но также довольно сильно "привязано" к Абхазии. Так, для многих Абхазия является желаемой рекреационной и туристской зоной. Сложная социально-экономическая ситуация вынудила некоторую часть населения постсоветских республик искать сезонные заработки в Абхазии (строители из Армении, сборщики цитрусовых из стран СНГ, работники туристической индустрии из РФ и др.).

В целом зарубежное окружение Абхазии можно охарактеризовать следующими "штрихами":

– весь "ближний пояс" в ближайшее время ожидает период трансформации, дестабилизации и неопределенности развития социокультурной сферы, т.к. он стал зоной смешения православных, мусульманских и западных стандартов жизни;

– дружественные отношения между Россией и Абхазией помогают сдерживать устремления Грузии на возврат Абхазии в ее состав;

– существует сильная дифференциация стран "ближнего пояса" по уровню экономического развития, в конфессиональной, этнической, социальной сферах, внешнеполитических и военно-стратегических предпочтениях;

– в ряде стран существуют национальные автономии с сильными сепаратистскими настроениями (в т.ч. страны т.н. "СНГ-2" – Содружества непризнанных государств) или нерешенные территориальные проблемы с соседями, исторические обиды и пр.



Для восстановления престижа в данном регионе, используя выгодное геополитическое положение, Абхазии необходимо выработать свой внешнеполитический курс:

- необходимо принимать меры для дальнейшего взаимовыгодного сотрудничества с Россией, Турцией и другими странами;

- укрепить внутреннее социокультурное единство населения Абхазии (абхазы, армяне, русские, грузины и др.);

- Абхазия может выступить в качестве инициатора создания экономических, культурных, спортивных и туристских интеграционных объединений, в том числе с автономиями стран "ближнего пояса";

- развивать индустрию туризма для притока рекреантов, что будет способствовать развитию и укреплению социально-экономических связей между регионами.

Таким образом можно констатировать, что соседское положение Абхазии по отношению к России является весьма выгодным, так как именно это государство является основным поставщиком туристов, различных продуктов и товаров, через его территорию осуществляется связь с внешним миром, и именно Россия является определяющим фактором стабильного социально-экономического развития Республики Абхазия. Общая договорно-правовая база насчитывает более 100 соглашений в различных областях. И наоборот, соседство с Грузией несет на данном историческом этапе исключительно негативный характер. Со стороны Грузии осуществляется активная санкционная барьерная политика, препятствующая социально-экономическому развитию Абхазии.



1.5 Туризм как геоэкономическая основа развития Абхазии

Республика Абхазия занимает выгодное экономико-географическое положение. С древних времен она являлась своеобразным «мостом» между западом и востоком (Европой и Азией). По её территории проходила один из многочисленных маршрутов знаменитого «Шелкового пути» из Китая в Европу. Морские, воздушные, сухопутные транспортные пути Абхазии были одними из самых оживленных на причерноморских рубежах СССР, связывая европейскую часть страны с закавказскими республиками и Турцией.

Современное геоэкономическое положение Абхазии вытекает из общей изменившейся геополитической обстановки после распада Советского Союза, когда внутренние границы стали приграничными регионами со странами «ближнего» и «дальнего» зарубежья. Положение Абхазии как буферного государства приобретает важное значение в развитии внешнеэкономических связей, формирует (или потенциально способно формировать) её в качестве центра экономических интересов стран-соседей. Расположение республики на стыке Европы и Азии, прохождение через неё транспортных путей, соединяющих эти части света, широкий выход к Черному морю, – все это в совокупности способствует потенциалу формирования широчайших экономических связей в будущем как со странами Средиземноморского бассейна, так и со всем миром, обеспечению роста динамики туристского потока в республику. Это уже достаточно наглядно видно по динамике увеличения числа туристов, посетивших Абхазию после признания со стороны РФ¹⁷ (табл. 1).

¹⁷ Республика Абхазия. Общая информация // Туристическая компания Русалтурс.
URL: <https://www.abkhazia.ru/abkhazia/>



Таблица 1 – Численность рекреантов, лечившихся и отдохнувших в санаториях, учреждениях отдыха и туризма Республики Абхазия в 2008–2019 гг. (по данным Госкомитета РА по статистике)

Показатель \ Годы	2008	2012	2016	2019
Всего, чел., в т.ч.:	61367	126387	151807	138957
в санаториях и пансионатах с лечением	5902	6168	68906	49374
в домах и пансионатах отдыха	48997	95098	61184	66341
в других учреждениях отдыха и туризма	6468	25121	21717	23242

Исходя из этой статистики, мы видим заметное увеличение туристов, приезжающих в Абхазию с 2008 г., т.е. после признания суверенитета Абхазии Российской Федерацией. За период 2008 по 2012 гг. произошло почти 100%-е увеличение количества туристов.

Возможности для развития экономики Абхазии в целом, и отрасли туризма и гостеприимства в частности, напрямую зависят от трудовых ресурсов, измеряемых в количественном (общая численность) и качественном (профессиональные компетенции) отношениях.

Современная демографическая ситуация в Абхазии, по оценкам отдельных специалистов, очень тяжелая. По данным переписи 1979 г. в республике проживало 512 тыс. жителей. В настоящее время этот показатель составляет 244,9 тыс. жителей (табл. 2). Это, в сущности, представляет собой демографическую катастрофу. Однозначно, это один из важнейших (хотя и не определяющий) факторов медленного восстановления экономики страны. Воспроизводство населения стало главной социальной и экономической проблемой, решение которой требует, прежде всего, длительного времени. А пока "трудовые пустоты" заполняют иммигранты из Армении и



России, что требует реализации со стороны государства взвешенной законодательной миграционной политики.

Таблица 2 – Численность населения, среднегодовая численность занятых и заработная плата по районам Республики Абхазия^{18,19}

Районы	Кол-во населения на 1.01.2021 г., чел.	Численность занятого населения за 2020 г., чел.	Среднемесячная зарплата в 2020 г., руб.
г. Сухум	65 331	22 926	13 631,4
Гагрский	39 076	5 867	9 159,2
Гудаутский	38 634	3 735	10 954,5
Сухумский	11 420	931	10 692,3
Гулрыпшский	17 852	2 054	9 025,8
Очамчырский	25 908	2 447	9 904,3
Ткуарчалский	16 435	1 496	9 286,7
Галский	30 270	1 768	11 009,4
ВСЕГО	244 926	41 224	11 586,2

На нынешнюю демографическую ситуацию в Абхазии оказывает серьезное влияние целый ряд факторов, в частности, политический, социально-экономический, криминогенный, миграционный, здоровья населения, его половозрастная структура. В республике имеет место общий тренд повышения среднего возраста, т.е. старение населения, повышенная смертность и умеренная рождаемость. В половом составе преобладают женщины, особенно в таких районах, как Ткуарчалский и Гулрыпшский. Коэффициенты естественного прироста абхазов положительные, но не высокие.

¹⁸ Абхазский статистический ежегодник – 2020 / К.А. Гогия и др. – Сухум: Государственный комитет Республики Абхазия по статистике, 2021. 154 с.

¹⁹ Государственный комитет Республики Абхазия по статистике. URL: https://ugsra.org/ofitsialnaya-statistika.php?ELEMENT_ID=486



*Таблица 3 – Численность занятого населения
и среднемесячная зарплата в отраслях экономики в 2020 г.
(по официально учтенным предприятиям) ¹⁸*

<i>Отрасли экономики</i>	<i>Численность занятых</i>		<i>Среднемесячная заработная плата, руб.</i>
	<i>всего, чел.</i>	<i>к общему числу, %</i>	
Сельское хозяйство	203	0,49	6 983,8
Промышленность	1823	4,42	8 803,7
Курорты и туризм	2324	5,64	8 843,6
Транспорт	1265	3,07	9 094,8
Торговля	2235	5,42	11 172,1
Услуги	9710	23,55	11 453,4
Управление	18110	43,93	11 686,5
Научно-производственная деятельность	1147	2,78	11 822,7
Энергетика	1442	3,50	14 018,2
Строительство	1204	2,92	15 162,5
Связь	942	2,28	16 043,2
Кредитно-финансовая деятельность	806	1,95	25 487,7
Геология и разведка недр	13	0,03	132 192,3
ВСЕГО	41 224	100	11 586,2

По данным переписи населения 1989 г., в Абхазии средний размер семьи составлял 4 человека. После войны 1992–1993 гг. планируемое число детей в семьях увеличилось до 4–5. Тем не менее, необходима разработка долгосрочной государственной целевой демографической политики, в т.ч. действенные меры по повышению среднего размера оплаты труда в республике.

Согласно официальным данным Государственного комитета Республики Абхазия по статистике за 2020 г. (табл. 3), в сфере туризма и курортной деятельности среди официально учтенных предприятий заняты всего 2324 чел., что составляет лишь 5,64% от общего



числа официально работающих. А по показателю среднемесячной заработной платы эта отрасль находится на третьем месте с конца среди других с показателем 8843,6 руб. Эти данные красноречиво свидетельствуют о том, что в значительной мере сфера туризма и гостеприимства остается в тени, многие предприятия не учтены и не отчисляют необходимых налоговых платежей в бюджет республики. Далее следует обратить внимание на то, что в двух областях экономики – услугах (в т.ч. образовательные, медицинские и пр.) и органах управления заняты более 67% от общего числа работников, тогда как в таких важных отраслях экономики, как промышленность, сельское хозяйство и транспорт – чуть менее 8%. Это свидетельствует о значительных диспропорциях в отраслевом экономическом развитии республики.

В основу Концепции социально-экономического развития Республики Абхазия заложена социально-ориентированная рыночная модель. К странам с такой моделью относится Австрия, Германия, Швеция, Норвегия и др.

По достигнутому уровню экономического развития, согласно методологии ООН, Абхазия, как часть постсоветского пространства, относится к странам с переходной экономикой. Страны этой категории производят более 5% мирового ВВП, а их экспорт составляет чуть больше 3% мирового уровня.

По уровню экономического развития, измеряемого показателем ВВП на душу населения, Абхазия относится к странам со средними показателями: в 2020 г. ВВП составил 31400,2 млн руб., т.е. на душу населения приходится 128 202,8 руб.¹⁸

По уровню развития производительных сил Абхазия относится к странам с доиндустриальной экономикой (аграрной), т.е.



специализируется на сельском хозяйстве, добыче полезных ископаемых, рыболовстве. В то же время происходит рост сферы услуг, торговли, что характерно для постиндустриальной стадии развития общества.

Туристский комплекс играет особую роль в становлении и развитии современной экономики Республики Абхазия. Отрасль содействует эффективному развитию производств, пользующихся ее услугами, что приводит к снижению уровня безработицы в стране. Данная проблема является наиболее острой в республике, так как уровень занятости среди трудоспособного населения составляет всего около 28%²⁰.

Туризм прямо или косвенно воздействует на функционирование традиционных секторов экономики Абхазии, на развитие транспортных услуг, оптовой и розничной торговли, связи, строительного сектора, сельского хозяйства и переработки сельскохозяйственной продукции и др., оказывая мультипликативный эффект. Туризм следует рассматривать и в качестве сектора национальной экономики, содействующего структурной реформе экономики Абхазии.

Ныне в Абхазии активно развиваются разнообразные виды туризма, такие как пляжный, горный, бальнеологический, экологический, этнологический, и функционируют объекты отдыха и развлечений, которые входят в туристско-экскурсионные маршруты страны.

Процессы современного функционирования туристского комплекса дают основание рассматривать черноморский регион Сочи–Сухум в качестве взаимосвязанного интегрированного санаторно-курортного и туристского кластера, который в перспективе способен

²⁰ Воробьев Н.Н., Шалаша А.З. Роль туристской отрасли в экономике Республики Абхазия // Фундаментальные исследования. 2018. №3. С. 29-33.



сыграть особую положительную роль в экономической интеграции Абхазии и южных субъектов России, что станет основой вовлечения туристских объектов республики в международный туристский бизнес. Данное обстоятельство имеет и приоритетное социальное значение, так как значительное количество граждан страны найдут применение своей способности к труду и получат источник средств существования, что особо актуально в современных условиях Абхазии.

В 2016 г. общая сумма налоговых платежей в государственный бюджет от функционирования санаторно-курортных и туристских объектов Абхазии составила более 400 млн руб., из которых:

- 290 млн руб. от юридических лиц, функционирующих в сфере санаторно-курортного обслуживания;
- более 66 млн руб. – от посещения туристских объектов;
- 35 млн руб. – от сдачи жилья туристам;
- более 12 млн руб. – от деятельности туристских фирм.

Отметим, что процесс формирования санаторно-курортного и туристского комплекса в Абхазии как сектора национальной экономики, играющего особую роль в региональной специализации не только внутри страны, но и на уровне Юга России на перспективный период, невозможен без реальной государственной поддержки, в связи с чем в «Стратегии социально-экономического развития Республики Абхазия до 2025 года», утвержденной в 2015 г., главной целью в сфере индустрии отдыха определено формирование высокотехнологичного туристского кластера.

Туристский кластер на территории Абхазии возможно создать с участием национальных и российских инвесторов и превратить его в фактор, содействующий формированию интегрированного экономического пространства между Абхазией и Россией при поддержке



государственных органов власти и наличия эффективной системы государственного управления и регулирования.

Основными сценариями государственной поддержки индустрии туризма Абхазии в современных условиях могут быть:

- ✓ содействие становлению и развитию интегрированного с южными субъектами России рынка туристских услуг путем формирования благоприятной законодательной и другой нормативной базы его регулирования;
- ✓ обеспечение формирования более привлекательного инвестиционного климата в сфере туризма и гостеприимства, в т.ч. для инвесторов из России и других стран;
- ✓ содействие расширению сети туристских услуг путем развития наряду с традиционными и других видов туризма, более современных и привлекательных для иностранных туристов;
- ✓ расширение международного сотрудничества;
- ✓ стимулирование создания инфраструктуры туризма путем привлечения внутренних и внешних инвестиций, в том числе на основе государственно-частного партнерства;
- ✓ эффективное и рациональное использование всех рекреационных ресурсов;
- ✓ обеспечение гарантий прав и свобод перемещения туристов по территории Абхазии, а также предоставление гарантий их безопасности во время пребывания в республике;
- ✓ внедрение эффективной системы подбора кадров в органы государственного управления, регулирующих и контролирующую деятельность туристских объектов;
- ✓ формирование системы показателей, позволяющих оценить эффективность туристской деятельности в стране;



- ✓ поддержка развития инфраструктуры предпринимательства в сфере туризма, в частности малого бизнеса;
- ✓ содействие становлению и развитию маркетинговой, рекламно-информационной деятельности, направленной на предоставление объективной информации о состоянии и возможностях развития туристского бизнеса в стране и др.

Развитие туристской отрасли связано с тем, что данная отрасль экономики Абхазии развивается на основе имеющихся в стране природно-климатических и рекреационных ресурсов. Она оказывает положительное мультипликативное воздействие:

- а) на формирование малого и среднего предпринимательства;
- б) развитие сельского хозяйства, местной перерабатывающей промышленности, транспорта, связи и др.

Туристская индустрия в Абхазии может более эффективно решать общенациональные цели и задачи в случае, если государственные органы власти будут более целенаправленно учитывать экономические интересы национальных и иностранных предпринимательских структур, функционирующих в санаторно-курортной и туристской сфере.



2 ИСТОРИЯ РАЗВИТИЯ ТУРИЗМА И КУРОРТНОГО ДЕЛА В АБХАЗИИ

Курортное дело и туризм Республики Абхазия более чем за 120 лет своего существования прошли несколько разных и очень непохожих друг на друга этапов развития, превратившись в один из ведущих секторов экономики современной Абхазии. Анализ литературы показывает, что цели, задачи и функции этого сектора экономики в полной мере менялись и зависели от общественно-политического устройства Абхазии. Для каждого этапа были характерны свои особенные черты: органы управления, целевая аудитория, воздействие на окружающую среду, территориальное освоение, развитие видов туризма и видов услуг.

Сегодня остро стоят вопросы развития отрасли туризма и гостеприимства в Республике Абхазия, которые напрямую связаны с состоянием и дальнейшими перспективами экономики страны. И для того, чтобы верно определить направления туристической отрасли в современных условиях, необходимо особое внимание уделить вопросам изучения исторического процесса освоения территории, исследованию истории курортного дела и туризма.

Считаем возможным выделять три этапа в развитии туризма и курортного дела Республики Абхазия:

- 1. Царско-княжеский этап** – со вт. пол. XIX в. до 1921 г. – период нахождения Абхазии в составе Российской Империи;
- 2. Советский этап** – с 1921 по 1991 гг., время нахождения Абхазии в составе СССР. Данный этап мы разделяем на три периода:



- 1921–1941 гг.;
- 1941–1945 гг.;
- 1945–1991 гг.;

3. Национальный этап – с 1992 г. по настоящее время – с момента провозглашения независимости и начала строительства современной государственности абхазского народа.

2.1 Царско-княжеский период развития туризма (до 1921 г.)

Целебные курортные местности в Абхазии были известны еще до нашей эры. Недалеко от Диоскорееи (нынешний город Сухум) на р. Беслетка действовал минеральный источник, который назывался «Счастливые родники». В книге «Описательный путеводитель по Сухуму и Сухумскому округу», изданной в 1912 г., К.Д. Мачавариани подробно описывает развалины этих ванн, построенных в эпоху древнего мира. Автор считает, что эти минеральные источники на лоне роскошной природы служили местом отдыха римских и византийских патрициев²⁰.

В исторических материалах последующих времен сведений о естественных лечебных местах Абхазии не упоминается. Только со вт. пол. XIX ст. к ним начинают проявлять все более возрастающий интерес. В 1872 г. в газете «Кавказ» было помещено несколько статей, написанных врачами, работавшими в Сухуме, где ставился вопрос о возможности лечения больных туберкулезом. Например, врач Заржицкий писал, что Сухум должен стать зимней

²⁰ Мачавариани К.Д. Описательный путеводитель по городу Сухуму и Сухумскому округу. – Сухум, 1912. – 359 с.



климатической станцией для больных туберкулёзом легких.

Известный немецкий ученый Э.А. Вирхов во время своего путешествия по Черноморскому побережью Кавказа 1885 г. писал о Сухуме: *«Вместо Ниццы, я посылал бы своих больных в Сухуми, если бы здесь были высушены болота»*.

В 1898 г. на XII Международном съезде врачей в Москве город Сухум был официально признан курортом, *«превосходной климатической станцией для больных туберкулезом легких»*. Этому в значительной мере предшествовала и большая научно-исследовательская работа корифеев русской климатологии, курортологии, географии, медицины, таких как Ф.Л. Пастернацкий (бальнеолог, курортолог, терапевт), А.И. Воейков (метеоролог, климатолог, географ), А.А. Остроумов (терапевт, физиолог), Н.П. Гундобин (педиатр, демограф, педагог), давших научное обоснование в необходимости создания самого первого курорта на территории Кавказского Причерноморья – *«Гагрской климатической и морской станции»* (в современном понимании – климатолечебного курорта).

Важным событием в истории освоения курортных местностей Крымско-Кавказского черноморского пояса явился визит в Ново-Афонский монастырь 24 сентября 1888 г. императора Александра III. Его сопровождали императрица Мария Федоровна и 12-летний сын – наследник российского престола Николай. В этот день была совершена закладка собора Святого великомученика Пантелеймона. Местные власти провели большую подготовительную работу для торжественного приема императора и его свиты, включавшей в т.ч. графа Воронцова-Дашкова, генерал-адъютанта князя Дондукова-Корсакова и др. Делегацию в Абхазии встречало абхазское дворянство, почетные граждане, губернская администрация во главе с



помощником Кутаисского военного губернатора, генерал-майора Эристави и около двух тысяч местных жителей. К приезду Императора был сооружен новый мост через реку Псырцха, а рядом с монастырскими воротами была построена триумфальная арка из лавра. Над воротами возвышалось изображение иконы Покрова Пресвятой Богородицы. Уезжая из Нового Афона, император обратился со словами: *«Посещение вашей обители навсегда останется у меня в памяти»*. В память об этом визите монахи построили у пристани на берегу моря часовню и установили у водопада мемориальную доску. Вдоль дороги от верхнего монастыря к храму апостола Симона Кананита, по которой прошел император, были посажены кипарисы, это место получило название «Царская аллея».



Рис. 5 – Вид на Новоафонский монастырь

Царское правительство уделило большое внимание Новоафонскому монастырю, всячески поддерживая и рекламируя его (рис. 5). Сюда часто приезжали чиновники царского двора. Афон



превращается в центр духовенства в Абхазии. Строительство санаториев, пансионатов и гостиниц здесь запрещалось. Царское правительство заботилось лишь о расцвете Новоафонского монастыря. Однако, в дальнейшем инфраструктура, созданная вокруг монастыря, и религиозная значимость Нового Афона способствовали формированию курорта всесоюзного значения.

Одновременно с этим в 1895 г. Н.Н. Смецкой в 12 км от Сухума, на расстоянии 3–4 км от берега моря, в селении Гулрыпш, приобрел более двух тысяч десятин земли. В 1898 г. он приступил тут к строительству санаториев для лечения больных туберкулезом. В его дворе и корпусах было размещено до 300 коек. В Агудзере находился его же пансионат, услугами которого пользовались родственники, приезжавшие к больным Гулрыпшского санатория, а также лица, нуждавшиеся в климатическом лечении²¹. На площади 72 га был разбит прекрасный субтропический парк, который и в настоящее время представляет собой красивейшее место. В 1907 г. Н.Н. Смецкой обратился в Московскую городскую думу с предложением принять от него в дар гулрыпшские санатории. Для выяснения дела на месте из Москвы в Сухум прибыл главный врач бывшей Басмановской больницы Ф.А. Гете. Несмотря на его лестный отзыв о состоянии санаториев и постановке в них лечебной работы, Московская дума от щедрого дара отказалась. Главной причиной отказа была убыточность санаториев. Есть данные, что содержание одного больного в месяц обходилось очень дорого, и недостающую сумму в 10 тыс. руб. в виде дотации выдавал ежемесячно сам Н.Н. Смецкой. В 1916 г. он обратился с предложением в Министерство просвещения принять в

²¹ Курорты Абхазии. Путеводитель с приложением краткого очерка осенне-зимних курортов С.С.С.Р. / Сост. Л.Б. Корец. – М.: Гл. курортное упр-е, 1925. 157 с.



дар гульрипшские санатории для лечения больных туберкулезом педагогов и учащихся. Спустя некоторое время дар был принят, но передача так и не состоялась – грянула Октябрьская социалистическая революция²⁴.

В нач. XX в. царское правительство было обеспокоено тем, что высшее сословие Российской Империи лечились и отдыхали на европейских курортах. Поэтому предложение принца Александра Петровича Ольденбургского Императору Николаю II о строительстве великосветского курорта в Абхазии получило высочайшую поддержку. Отныне внимание к Гагре привлекают уже не ее военно-стратегическое положение, а климатические условия. За несколько лет Гагра должна была превратиться в великосветский курорт («климатическую станцию»), на строительство которого были отпущены 7,5 млн. руб. казенных денег золотом и отведено 14,5 тыс. десятин земли. В 1901 г. принц А.П. Ольденбургский «принял на себя заботу» о Гагрской «климатической станции». Предвидя будущее курорта, академик Ф.И. Пастернацкий писал: *«Гагра с отжившими свой век укреплениями и при наличии всех природных благоприятных климатических условий не может не иметь другого назначения, кроме того, чтобы сделаться климатическим курортом, купальным и, вообще лечебным местом и обратиться в действительно русскую Ниццу»*²².

9 января 1903 г. в присутствии царских особ и министров в Гагре была открыта «климатическая станция». Большая часть средств, отпущенных на её создание, была израсходована на строительство единственного капитального здания – дворца принца Ольденбург-

²² А.Я. Черноморская авантюра // Сельский хозяин. 1906. №25. С.6. Цит. по: Пачулия В.П. Гагра: историко-культурный очерк. – Сухуми: Изд-во Алашара, 1971.



ского (впоследствии дом отдыха «Чайка») по проекту известного архитектора, яркого представителя школы русского («Петербургского») модерна И.Г. Люцдарского. Но также были устроены водопровод, телеграф, электрическое освещение, для которого возведена прекрасно оборудованная турбогенераторная электростанция мощностью 300 л.с. (которая могла бы питать электрической энергией весь Гагринский и соседний Гудаутский уезд), слесарно-механическая и столярная мастерские, построены две мельницы, скотобойня, организована типография, разбит приморский парк с прудами для придания местности «экзотического вида» (для этой цели администрация курорта даже выписала из-за границы обезьян и попугаев, на что деньги были истрачены большие, а результатом этой затеи было то, что попугаев в самое короткое время истребили ястребы, а обезьяны физически не выдержали непривычного для них климата). На небольшом участке были вымощены улицы, построены временная гостиница и ресторан (теперешняя гостиница и ресторан «Гагрипш»), поражавшие в то время посетителей оригинальностью своей ажурной архитектуры, а сама гостиница была выстроена в Норвегии из сосны и в разобранном виде доставлена в Гагру. Для снабжения «климатической станции» был устроен «материальный склад» с громадными запасами посуды, мебели, белья, электрических, технических и прочих принадлежностей.

В журнале «Сельский хозяин» приводилась следующая характеристика Гагринского курорта того времени: *«Из небольшого полуразрушенного селения Черноморской губернии по мановению волшебного жезла вырастает роскошный курорт. Строятся дворец и роскошные гостиницы для приезжающих, бараки и особняки для больных, флигеля для чиновников и т.д. Да не подумает читатель,*



что флигеля строились для больных и для переутомившихся – нет! Для самых здоровых, составляющих штат Гагринского курорта. Можно было удивиться – для каких надобностей предназначалось такое количество казенных людей. Без преувеличения можно сказать, что гагринских чиновников было больше, чем больных, которыми должны были заведывать эти господа». И уже в те годы «проект» принца Ольденбургского многими оценивался как авантюра, главной целью которой было выбить как можно больше казенных средств из казны. Несмотря на громадные суммы, затраченные на рекламу, «знаменитый, первоклассный, не уступающий заграничным» курорт пустовал: Гагра так и оставалась местом, где от лихорадки все еще умирали люди и свирепствовала малярия.

Тем не менее, к началу Первой мировой войны в Старой Гагре также были построены: меблированная гостиница (впоследствии пансионат «Жозквара»), гостиница «Бзыбь», «Временная гостиница» (впоследствии гостиница «Гагрипш»), новая гостиница, несколько магазинов, ресторанов, больница, таможня, нотариальная контора, организованы прокат вьючных животных, а также автомобилей и велосипедов. Была предпринята попытка реализации идеи трамвайного сообщения на небольшом расстоянии, что, тем не менее, не получило дальнейшего развития. Появились красивейшие дачи купцов Темницкого и Силина (впоследствии санаторий «Рица»), дома купца Ольховского (впоследствии дом отдыха «Скала»), купца Аветисова, Э.Л. Картуковой, генерала Алакаева, табачного фабриканта Андрианова и др. Многие дореволюционные газеты и журналы отмечали, что *«Гагра – это собственность принца Ольденбургского... Ежегодно до сих пор выделяется на содержание многочисленная субсидия»²³*, а также то, что это курорт для особенно богатых людей, для



которых здесь «имеется охота на кабанов, медведей, серн, туров. Имеется в Гаграх и альпийская гостиница на высоте 1050 метров. По всей обстановке Гагры — это заграничный курорт, примененный в русской действительности»²⁴. С 1903 г. администрация «Временной гостиницы» начала устраивать экскурсии вокруг курорта, которые совершались по ущельям рек Жоквары и Гагрипш, на подземные речки Репруа и Аныханца, а основным туристским транспортом были лошади, мулы и ослы. Для развлечения гостей в Гагре устраивались охота на территории до 132 тысяч десятин, рыбная ловля в море и ловля форели в горных речках.

В 10 верстах от Гагры также было устроено культурное имение «Отрадное» принца А.П. Ольденбургского, а в 18 верстах — имение «Игумново» сибирского купца Игумнова. В обоих имениях находились прекрасные молочные фермы. Эти имения должны были снабжать весь Гагринский район, в частности «климатическую станцию», продуктами питания.

В мае 1912 г. по настоянию принца Ольденбургского император Николай II побывал в Абхазии и посетил Гагру. Хлебом и солью встретили государя-императора представители абхазской аристократии во главе с Александром Григорьевичем Чачба — городским головой Сухума, который принимал деятельное участие в подготовке этих торжеств.

В нач. XX в. начал развиваться как курорт город Сухум, в котором функционировало около 20 частных пансионатов и гостиниц, а

²³ Журн. «Кавказские курорты», 1912, 14. Цит. по: Пачулия В.П. Гагра: историко-культурный очерк. — Сухуми: Изд-во Алашара, 1971.

²⁴ Гагры. Климатическая станция. СПб., 1906, с. 6-7. Цит. по: Цит. по: Пачулия В.П. Гагра: историко-культурный очерк. — Сухуми: Изд-во Алашара, 1971.



также 5 небольших гостиниц, которые принадлежали А.Н. Арзамасцеву, С.В. Георгиадису, А.А. Миронову и др. В монографии А.С. Агумаа²⁵ ярко иллюстрируется процесс развития гостиничных и санаторно-курортных объектов в г. Сухум: в этот период открываются гостиницы и меблированные номера со звучными названиями «Метрополь», «Сан-Ремо», «Ориенталь», «Франция», «Империал», «Византия», «Ривьера», «Флорида», «Европа», «Рица» и др. Русские интеллигенты строили дачи в модном тогда стиле шале. Понемногу занимались лечебно-курортным бизнесом и медицинской практикой, содержали пансионы (Ломакиной, Гюль-Азизовой, Виндберг, Лаптевой, Мироновой, Соплякова, Садкевича, Ковальской) и санатории (Кошко, Зауер, Мееровича, Гамбашидзе, Мачавариани, Смецкого).

Творцами архитектуры Сухума с сер. XIX и до нач. XX вв. стала группа архитекторов, гражданских и военных инженеров, работавших в то время в городе. Наиболее удачно работавшими в стиле модерн в Сухуме были архитекторы Александр Синицын и Альфред Баммэ. А.В. Синицын создал наиболее заметные в художественном отношении здания виллы Алоизи, отеля «Эллада», санатория доктора С.С. Кошко, дачи Серебрянникова, дачи Дундер, меблированных номеров «Лондон», дачи Семенова и мн. др. Другая группа наиболее выразительных в художественном отношении зданий принадлежит Альфреду Баммэ, – это меблированные номера «Европа», дача О. Сеченовой, дом Самуриди, здание Азовско-Донского коммерческого банка и др.

Культурная и хозяйственная жизнь города в этот период протекала довольно бурно. В Сухуме издавалось несколько газет,

²⁵ Агумаа А.С. Старый Сухум: Архитектура Сухума на рубеже XIX–XX вв. – Сухум: Абгосиздат, 2016. – 304 с.



функционировало 6 типографий, были построены несколько театров (Алоизи, Самуриди, Козловского) и кинотеатров («Иллюзион», «Наука и жизнь», «Олимпия», «Паллас»), были заложены городские парки и скверы, функционировали банки, 72 больших и малых ресторана, 66 кофеен, 7 фотомастерских, в городе имелось 2 пароходных агентства. Деловая активность в Сухуме была велика, она способствовала притоку предприимчивых людей, что приводило к бурному строительству туристской инфраструктуры.

Туристическим центром в начале века стала «Ясочка» – усадьба Вороновых в Цебельде. Н.И. Воронов, который руководил Кавказским отделом Русского географического общества, обустроил имение и организовывал вокруг Цебельды первые экскурсионные маршруты. Через Цебельду проходит одна из древнейших транскавказских дорог – Клухорский перевальный путь (рис. 6), в древности –



Рис. 6 – Клухорский перевальный путь



называвшийся также Мисимийским или Абхазским путем. По этой дороге в течение последних пяти тысяч лет осуществлялась связь Северного Кавказа с Закавказьем, в частности с Колхидой. В позднеантичное время через Цебельду проходила ветвь большого пути, связывавшая Северный Кавказ с Малой Азией. В Цебельде найдены предметы, привезенные сюда из Сирии, Египта, Персии, Греции, Рима, Китая, Малой Азии, Бактрии, Прибалтики и Франции²⁶. В 1903–1921 гг. «Ясочка» была популярным местом проживания, отдыха, лечения значительного числа большевиков-революционеров. Для них хозяевами усадьбы была разработана система однодневных и многодневных маршрутов по Центральной Абхазии. Эти маршруты знакомили гостей «Ясочки» с природными и историческими достопримечательностями Цебельды, Кодорского ущелья, высокогорьями Хутыя и Ерцаху²⁶.

Туристические маршруты в окрестностях Сухума, Нового Афона и Гагры представляли собой труднопроходимые тропы, проложенные часто по заболоченным, зараженным малярией местам. Не было никакого профессионального обслуживания, отсутствовали экскурсоводы и гиды-переводчики. Их роль выполняли проводники, плохо знавшие историю и природу края. Эти прогулки вокруг туристских баз в нач. XX в. положили основу для создания в будущем крупного экскурсионного движения на курортах Абхазии.

В качестве курортных мест в Абхазии в нач. XX в. привлекли внимание также Гудаута, а со временем центрами санаторно-курортного обслуживания стали и небольшие туристские центры, такие как Мюссера, Алахадзы, Агудзера и Гулрыпш.

²⁶ Пачулия В.П. Абхазия. Историко-культурный очерк. – Сухуми: Алашара, 1976. – 168 с.



Так, Мюссера была названа будущим климатическим и морским курортом, а также ее величали «Абхазской Швейцарией»: *«Мюссера представляет край, превосходящий своим достоинством Сухум и Гагру, не говоря уже о дождливом, туманном Батуме»*, – писал в 1912 г. врач А.Н. Ступовенков. С кон. XIX в. к поселку Мюссера как перспективному курортному месту, стали приглядываться предприимчивые дельцы. Один из них – А. Лионозов – приобрел здесь большой участок земли для дачного строительства. Доктор И. Коварский, учитывая курортные возможности этого уникального уголка Причерноморья, открыл пансионат и гостиницу. В 1913 г. здесь появилась еще одна гостиница – «Вилла Роза», а в следующем году для нужд мюссерских дачевладельцев была построена небольшая электростанция. Всего в 1916 г. в Мюссере было приобретено около 200 дачных участков²⁶.

Данный период времени характеризуется тем, что все дворцы, дачи, домовладения, гостиницы и санатории в Абхазии находились в частной собственности и в основном обслуживали представителей аристократических кругов, высшего офицерства, князей и дворян. Целью путешествий были отдых, лечение, торговые дела, купля-продажа земельных участков и пр. Престиж пребывания на курорте давал возможность знакомства с деловыми людьми, в том числе и с принцем Ольденбургским. Отличительной особенностью того времени был примитивизм средств передвижения и минимальный перечень услуг. П.Г. Царфис так описывает социальный состав лиц, пользовавшихся курортами в дореволюционное время: *«Дворяне и помещики – 41%, буржуазия – 21%, офицеры царской армии – 10,5%, высшее духовенство – 25%»*²⁷.

Таким образом можем констатировать, что царско-княжеский



этап характеризуется:

- 1) появлением с кон. XIX в. первых комплексных научных исследований о курортных местностях Абхазии.
- 2) к началу Первой мировой войны в Абхазии уже сложилась устойчивая система туристских объектов, основанных на базе выдающихся местных рекреационных (прежде всего курортных) факторов, а сеть основных туристских направлений включала до 10 населенных пунктов (рис. 7);



Рис. 7 – Туристские направления Абхазии к 1921 г.

- 3) в Абхазии зарождается экскурсионная деятельность, которая характеризовалась сложностью и труднопроходимостью маршрутов, самодеятельным характером (профессиональное экскурсионное обслуживание отсутствовало), использованием преимущественно гужевого транспорта (лошади, мулы и ослы);

²⁷ Царфис П.Г. География природных лечебных богатств СССР. – М.: Мысль, 1986.



- 4) основными популяризаторами туристско-экскурсионной деятельности и идеологами развития его туристско-курортной индустрии выступали члены императорской семьи;
- 5) туристская и курортная индустрия имела ярко выраженный элитарный характер, ориентируясь преимущественно на дворянство, купечество, зажиточные слои общества.

2.2 Советский период развития туризма

2.2.1. Начальный советский этап (1921–1941 гг.)

Великая российская революция 1917 г. открыла принципиально новые возможности для развития курортов Абхазии. У истоков развития государственной системы санаторно-курортной помощи в нашей стране стоял В.И. Ленин. В первые годы советской власти были приняты декреты о национализации курортов, принципах санаторно-курортного лечения, охране природных ресурсов, определившие пути и перспективы развития санаторно-курортного дела на многие десятилетия. Принцип, выдвинутый В.И. Лениным – «Курорты – Трудящимся!», – был положен в основу развития всего санаторно-курортного дела в СССР.

Советской этап в развитии курортов и туризма в Абхазии формируется с установлением Советской власти в Республике Абхазия 4 марта 1921 г. Во всех курортных местностях была проведена национализация санаторно-курортных объектов, гостиниц домовладений и дач: в Гагре специальная комиссия объявила о национализации 41 частновладельческого дома, в т.ч. и дворца А.П. Ольден-



бургского и Гагринской климатической станции, в Сухуме было национализировано 26 и муниципализировано 92 частных владения, в т.ч. 24 дачи. В марте 1921 г. Гагринский уездный ревком, обращая внимание на тяжелое положение курорта Гагра, направил в Москву телеграмму следующего содержания: «...Гагры – курорт, имеющий государственное значение, погибает. Необходимо принять срочные меры к его восстановлению. Местными силами сделать это невозможно. Просьба срочно командировать ваших представителей и специалистов для подробного обследования курорта и принятия соответствующих меры». Не в лучшем положении находились санаторий в Гулрыпше, курортные учреждения в Сухуме. Необходимо было срочно приступить к восстановлению курортного дела как важнейшей части разрушенного народного хозяйства республики. 11 июня 1921 г. был издан декрет В.И. Ленина, направленный на создание условий, необходимых для развертывания системы массового курортного лечения трудящихся, что предопределило дальнейшие пути развития курортного дела и принципы организации медицинского обслуживания пациентов в санаториях и на курортах Абхазии.

Наряду с курортами общегосударственного значения уделялось внимание и т.наз. «народным курортам», где уже десятки лет лечилось местное население. С мая 1921 г. власти Советской Абхазии принимают решение об охране Ткуарчалских минеральных вод и курорта Аэро в Самурзаканском уезде, расположенным в сосновом бору у горы Очаке²⁸.

Нарком здравоохранения РСФСР, который заведовал лечеб-

²⁸ Пачулия В.П. По туристским маршрутам Абхазии. – М.: ВЦСПС Профиздат, 1962.



ными местностями Абхазии, выделил 2 курортных района – Сухумский и Гагрский. 25 апреля 1921 г. директором курортного управления Сухумского района (от Гудауты до Ингури) был назначен В.Т. Анчабадзе, заведующим медико-санитарной частью – известный курортолог проф. П.Г. Мезерницкий. В это же время в Сухум для ознакомления с курортами республики прибыл заместитель Наркома здравоохранения РСФСР З.П. Соловьев, при участии которого была признана необходимость их непосредственного подчинения Москве. Особо уполномоченным Наркомздрава РСФСР по делам курортов ССР Абхазии был назначен нарком здравоохранения республики И.Г. Семерджиев. В июне 1921 г. в Москву для решения вопросов восстановления и открытия курортов направляется комиссия во главе с В.Т. Анчабадзе. Она повезла предложения о развертывании здравниц на 1470 коек и поставила вопросы снабжения курортов продовольствием. Поездка в Москву дала положительные результаты. Курорты Абхазии начали функционировать в конце 1921 г.: 25 ноября первых больных принял санаторий им. 4 марта в г. Сухум, а 12 декабря – санаторий им. Ленина в Гулрыпше. В Гаграх курорт открылся в 1922 г.

Развитие курортов и туризма в Республике Абхазия затруднялось распространением на побережье Черного моря малярии, в связи с чем в августе 1921 г. при управлении Особоуполномоченного Наркомздрава РСФСР по делам курортов Абхазии создается Центральная малярийная станция, которая в кратчайшие сроки докладывает о полной ликвидации этого инфекционного заболевания²⁸.

Весной 1922 г. врачи рекомендовали В.И. Ленину для восстановления здоровья продолжительный отдых и горный воздух. Высказав желание поехать на Кавказ, он просил Г.К. Орджоникидзе



подобрать соответствующее место. В письме от 9 апреля 1922 г. он писал: *«Не забывают Черноморское побережье»*. По свидетельству Н.Н. Смецкого, представитель, командированный В.И. Лениным *«для осмотра лечебных заведений побережья»*, побывал в Абхазии.

В августе 1922 г. в Сухуме было создано Абхазское научное общество (АБНО), которое немало сделало для изучения природных и исторических достопримечательностей. При АБНО был организован отдел экскурсионной работы, который возглавил С.П. Басария.

Новая экономическая политика, которая была принята 14 марта 1923 г. на X съезде ВКПБ, должна была снять значительную часть расходов с государственного бюджета, направленных в санаторно-курортную сферу. Средства шли на улучшение и расширение курортного хозяйства республики. Большие гидрологические и горнотехнические работы продолжали финансироваться из государственных средств²⁹.

27 марта 1923 г. делегатки Всеабхазской конференции рабочих и крестьянок в своем письме к Н.К. Крупской писали, что опечалены болезнью В.И. Ленина и просили *«как можно лучше беречь... дорогого вождя. ... А еще просим, пусть наш дорогой Владимир Ильич приедет к нам в Абхазию. Яркое солнце и теплый климат страны, мы уверены, вернет ему здоровье»*.

7 октября 1922 г. Наркомздрав РСФСР назначил В.Т. Анчабадзе Особоуполномоченным по курортам Абхазии. 16 ноября 1922 г. Совнарком Абхазии обязал Наркомздрав республики восстановить отдел лечебных местностей, заведывание которым возлагалось на В.Т. Анчабадзе. Тогда же он вводится в состав Коллегии Наркомата²⁹.

²⁹ Прицкер Л.М. История курортов Абхазии. – Тбилиси: Мецниереба, 1987.



Весной 1923 г. комиссия ЦК РКП(б), осмотрев курорты Абхазии, дала указание расширить их жилищный фонд для увеличения пропускной способности здравниц. Особое внимание уделялось лечению больных членов партии и комсомола, здоровье которых было подорвано в период подполья и борьбы за Советскую власть.

В октябре 1923 г. все курорты страны переводятся на частичный, а еще через год – на полный хозрасчет, что значительно облегчило финансовое положение курортных учреждений Курупра Абхазии.

В результате национализации монастырских зданий и имущества создается Ново-Афонское хозяйство. В нач. 1922 г. здесь были размещены дети из голодающего Поволжья. В 1923 г. Н.А. Лакоба, выступая на пленуме Закрайкома партии, предложил создать в Новом Афоне детский городок. Монастырь был закрыт в 1924 г., монашеские кельи были приспособлены к проживанию 95 туристов.

Вопрос о социальном составе курортных больных все время находился в центре внимания как партийных и профсоюзных комитетов, так и органов здравоохранения. В 1924 г. после обследования курортов комиссией ЦК РКП(б) Главкурупр дал указание добиваться включения в коллективные договоры предприятий и организаций пункта о выделении рабочим от станка 80% от общего числа путевок на санаторно-курортное лечение, которое предоставлялось на бесплатной основе. Это привело к резкому изменению социального состава курортных больных – из года в год среди них росло число рабочих. Так, в 1923 г. среди больных, лечившихся в государственных санаториях СССР, они составляли 30%, а занимавших арендованные койки – 40%. На курортах Абхазии их относительная численность была еще выше.

В феврале 1924 г., в телеграмме Наркомздрава РСФСР,



направленной на имя Главуполномоченного по курортам Абхазии В.Т. Анчабадзе, в частности, отмечалась хорошая постановка лечения на курортах Абхазии и выражалась благодарность Главуполномоченному и всем сотрудникам, *«своей дружной работой, содействующих хорошей постановке курортной помощи»*. Также выражалась полная уверенность в том, что *«установившееся о курортах Абхазии хорошее мнение упрочится навсегда и т. т. сотрудники будут с той же энергией и любовью вести курортное дело в интересах здоровья трудящихся и в будущем»*. Доведенная до сведения коллективов курортных учреждений республики она вызвала большой энтузиазм и новый прилив энергии в работе²⁹.

С сер. 20-х гг. в Абхазии начинает развиваться экскурсионно-туристическое дело. Весьма значительную роль в этом сыграл Первый съезд деятелей по краеведению Черноморского побережья и Западного Кавказа, который начал работу в Сухуме 12 сентября 1924 г. в здании Первого государственного театра³⁰. С 1924 г. в Сухуме, Новом Афоне и Гаграх возникли туристические базы. В Сухуме на территории парка «Синоп» акционерное общество «Советский турист» открывает экскурсионную базу на 100 человек. База предоставляет организованным группам и туристам-одиночкам питание, устраивая для них экскурсии по окрестностям Сухума. Гагрская экскурсионная база проводила тематические экскурсии по геологии и ботанике. В Сухуме находилось экскурсионное бюро Главполитпросвета Абхазии, которое осуществляло руководство экскурсионными работами по всей республике. С 1924 г. в Гагру начали приезжать экскурсии из Сочи. Весной 1925 г. при Наркомпросе создается экскурсбюро,

³⁰ Григолия А.П. Гульрипш. Очерк. – Л., 1934. С. 76-77.



которое уже в июне провело 7 экскурсий и обслужило 200 экскурсантов из разных городов страны. В июне 1926 г. в Гагре по инициативе видного партийного и государственного деятеля Н.И. Подвойского было создано «Общество экскурсий».

Свою лепту в развитие курортного дела внесла Абстрахкасса – орган социального страхования трудящихся республики, открывшая в Гагре в нач. 1924 г. собственный дом отдыха. Весной 1924 г. небольшая группа сухумских врачей провела экскурсионное обследование Цебельды, уже давно считавшейся летним курортом. Абстрахкассе было предложено устроить там дом отдыха для лиц, утомленных и перенесших малярию.

С каждым годом число лечившихся на курортах Абхазии увеличивалось. Примечательно, что на отдых наряду с рабочими стали приезжать и крестьяне. Поскольку лечение предоставлялось бесплатно, то отбор больных с каждым годом становился все квалифицированным и строгим. Местными врачами более тщательно разрабатываются вопросы показаний и противопоказаний к посылке больных на курорты Абхазии.

В марте 1925 г. проводятся первые конференции коллегии Наркомздрава, правления союза Медсантруд, при участии руководителей Курупра и правления Абстрахкассы, признавшие целесообразным передачу курортов в распоряжение Совнаркома Абхазии на началах особого соглашения между ним и Наркомздравом РСФСР. В записке В.Т. Анчабадзе, приложенной к этому постановлению, подчеркивалось, что курорты республики *«не должны терять своего общесоюзного значения, ни в коем случае они не могут стать местными курортами, т.е. такими, которые используются только для нужд местного населения, а наоборот их двери*



должны быть открытыми для трудящихся всего Союза республик».

В мае 1925 г. в Москве Н.А. Лакоба обсуждал с Н.А. Семашко вопрос о передаче курортов Абхазии в ведение Совнаркома республики, на что получил принципиальное согласие. В октябре 1925 г. все курорты перешли в ведение Совнаркома Абхазии. Абкурупру передаются здания дома отдыха им. Серго Орджоникидзе, санаторий Кошко, гостиница «Сан-Ремо», бывший дворец принца Ольденбургского в Гагре, дом отдыха в Новом Афоне. Курортные учреждения пополнялись необходимой мебелью и инвентарем. Начальником Главного Курортного управления назначается В.Т. Анчабадзе.

Наркомздрав РСФСР Н.А. Семашко о разнообразии и богатстве курортов СССР писал так: *«...Ни одна страна в мире не имеет такого разнообразия и такого богатства лечебных местностей, как наша страна, начиная от горячих почти кипящих, целебных источников Дальнего Востока, продолжая чарующими Сибирскими озерами, ковыльными степями в Приуралье, самыми разнообразными курортами в Средней России и кончая минеральными водами и грязями на Кавказе и в Одессе, южным морским климатом в Крыму и Черноморьи и тропической природой **абхазских курортов**. Ничего подобного не знает ни одна страна в мире...».*

У Всесоюзный научно-организационный съезд по курортному делу, состоявшийся в августе 1925 г., особое внимание уделил вопросам благоустройства, констатировав *«значительное санитарное неблагополучие курортных поселений, крайнюю недостаточность сил и средств курортных санаторных организаций... в мероприятиях по оздоровлению курортов».* Отмечалось плохое состояние шоссейных дорог во многих наиболее посещаемых курортах.



Съезд указал, что выполнение работ по проведению в жизнь гигиенических и санитарно-технических основ, намеченных пятилетним перспективным планом, не должно отставать от быстро расширяющегося курортного строительства. На съезде В.Т. Анчабадзе выступил с докладом «Курортное дело в Абхазии в 1924–1925 гг.». Проф. П.Г. Мезерницкий сделал доклад на тему «Сухуми как зимняя климатическая станция и лечение в нем легочного туберкулеза».

В.Т. Анчабадзе в своей статье «Ткварчельский курорт» писал: *«Если Ткварчельский курорт, даже при его теперешнем устройстве, является не только безусловно полезным, но и вполне самокупаемым, то при его переоборудовании и достижении элементарных удобств, он может стать одним из лучших курортных мест Абхазии, так как будет служить не только для лечения, но и для отдыха среди дивной горной обстановки».*

В 1927 г. Главное курортное управление Абхазии получило приглашение на XII Международный конгресс по бальнеологии, климатологии и медицинской биологии в г. Леон (Франция). Курортный павильон СССР на лионской выставке привлек большое внимание участников конгресса. Абхазия представила следующие экспонаты: модель и фотографии «Красного здания» в Гулрыпше, фотографии наиболее живописных мест и санаториев в Новом Афоне и Гагре, диаграммы о социальном составе больных, результатах их лечения.

В марте 1927 г. IV съезд Советов ССР Абхазии указал необходимость наряду с расширением курортов общесоюзного значения обратить внимание на курорты местного значения Ткварчели и Аэро, обслуживающие нужды крестьянского населения. Они находились в малодоступных и малоисследованных местах, где трудно было организовать необходимую медицинскую инфраструктуру и снабжение.



Особенно посещались Ткварчели, несмотря на необорудованность минеральных источников, причем не только местными крестьянами, но и гостями из Мингрелии и Сванетии. По ходатайству Кодорского исполкома они были переданы Главкурпру Абхазии. В то время у источника было 4 примитивно устроенных барака, сплетенных из хвороста и обмазанных глиной, покрытых дранью, внутри которых на земляном полу были установлены общие нары. Одновременно они вмещали до 160 человек. Врач И.А. Васильев, посетивший источник в 1928 г., писал, что *«нынешний Ткварчельский курорт, славившийся не только в пределах Абхазии, но и среди населения Аджаристана и Западной Грузии, расположился на небольшой, десятины в две, площадке... Сами ванны расположены метров 60 ниже, стоят курортные бараки...»*. Ванн было три – две в каменном помещении, а третья – ниже ее и деревянная.

В 1928 году на базе экскурсионных организаций Наркомпрос РСФСР создает акционерное общество «Советский турист», которое в летний период организовывало экскурсионные базы, как, например, в июле 1928 г. в парке «Синоп» в Сухуме, или в 1929 г. в селе Ажара.

В 1929 г. создается «Общество пролетарского туризма» (ОПТ), главными целями которого было провозглашено: 1) способствовать повышению культурного уровня трудового отдыха; 2) способствовать живому общению между народами СССР; 3) содействовать обороне СССР путем военизации туризма. Но уже в следующем году его слили с акционерным обществом «Турист» и новая организация получила название «Всесоюзного общества пролетарского туризма и экскурсий» (ОПТЭ).

В конце 20-х гг. в СССР в целом и в Абхазии в частности получил



развитие иностранный туризм. Создается Государственное акционерное общество «Интурист». С 1929 г. Интурист СССР включает Республику Абхазия в число мест для посещения иностранных туристов и зарубежных рабочих делегаций.

В апреле 1929 г. в целях создания наиболее благоприятных условий для переустройства курорта и его дальнейшего развития курортная зона Гагр превращается в замкнутый курорт. Административное и хозяйственное управление курортом осуществлялось Гагринским курортным управлением, в ведении которого состояли все земельные имущества, муниципальные здания и сооружения, коммунальные предприятия, санаторные управления, находившиеся на его территории. Гагринскому Курупру были предоставлены все предусмотренные законом права и обязанности райисполкомов и горсоветов в области коммунального хозяйства, жилищного строительства, благоустройство территории, право издавать обязательные по этим вопросам постановления, иметь ведомственную милицию. В 1929 г. Гагру посетил известный французский писатель-коммунист Анри Барбюс. Вот что он пишет своем очерке «Среди красот земного рая»: *«Прибрежная полоса от парка до новых Гагр феерически прекрасна. Она окаймлена пальмами, которые вырисовываются на фоне голубого неба, а также кипарисами и разными породами деревьев, обвитыми иногда от подножья до верхушки вьющимися растениями. Можно было бы подумать, что видишь солнечный берег Туниса или Сицилии, если бы пешеходы и всадники своими силуэтами не определяли бы местности. Особенно очаровательны всадники в огромной бурке из черного косматого войлока, покрывающей также круп лошади, а плечи ее, полные и прямые, величественно расширяют фигуру скрытого за ней человека. На*



голове у них башлык из серой или коричневой шерсти... Встречаются также и женщины, на лошади, сидящие боком на седле, если это девушки, и верхом, если это замужние женщины. Проезжают арбы, их везут буйволы с добрыми и робкими глазами».

ОПТ стало выпускать туристский специнвентарь, который до этого импортировался. Открылся магазин «Турист», где можно было купить необходимые в походе вещи. Появляется такая агитационно-пропагандистская форма, как «Вечера туризма».

В 1930 г. создается Закавказское общество пролетарского туризма. 16 ноября 1930 г. Абхазский обком партии утвердил оргбюро общества пролетарского туризма в Абхазии председательством начальника Главкурупра Абхазии Х.Б. Шамба.

Большую работу развернула турбаза «Псырцха», созданная на базе закрытого Новофонского монастыря, которая организовала для туристов два маршрута с осмотром хозяйства совхоза и подъемом на Иверскую гору. Ставился вопрос об организации в бывшем главном соборе антирелигиозного музея, предполагалось *«превратить богатейшие коллекции храмов и монастырей в мощные объекты для антирелигиозной пропаганды».*

С 1930–1931 гг. курорт Гагра начал работать круглогодично. Была построена метеостанция на горе Дзыхча, открылась курортная поликлиника, был благоустроен медицинский пляж. Гостиницы «Жоэқвара» и «Колхида» зимой использовались как дома отдыха.

По инициативе Н.А. Лакоба нередко решались важные проблемы курортного строительства в республике, которые ставились им на уровень всесоюзных задач. В своем докладе на V Всеабхазском съезде Советов он говорил, что *«без больших дел есть очень много маленьких дел, но без маленьких дел я не видел ни одного*



большого дела. Правда, по величине, по размеру своей территории, по численности своего населения Абхазия маленькая, но по своему содержанию, по своему трудовому назначению Абхазия не так уж мала».

В нач. 1930 г. на курортных местностях Абхазии была установлена единая государственная пошлина. В Сухум и Гагре в размере 6 руб., а в Гулрыпше, Агудзере, Гудауте, Псырцхе, Ермоловском лечебно-санаторном комбинате – по 4 руб., в остальных местах – по 1 руб., что обеспечило дополнительный источник финансирования работ по благоустройству курортов.

Во второй пятилетке капитальные вложения выделялись на Рицу-Ауадхара и Ткварчели – по 300 тыс. руб. на каждый объект. Большое промышленное строительство в Ткварчели способствовало и более полному использованию местного курорта. В 1933 г. Ткуарчалские минеральные источники по поручению Главкурупра Абхазии обследовала экспедиция Всесоюзного института экспериментальной медицины под руководством проф. И.А. Ремезова²⁹.

Развивались курорты Гальского района: своими средствами и силами была проложена к курорту Аэро пешеходная дорога, для приезжающих выстроили ряд деревянных домиков. В сезон 1932 г. здесь отдыхало около 2 тыс. чел. Местность Сатанджио, расположенная в 12 км от Гали, использовалась преимущественно как детский курорт – здесь располагался пионерлагерь.

Для лучшей организации снабжения санаторно-курортных учреждений создается Абхазская республиканская контора, которая вошла в состав Всесоюзной торговой конторы по снабжению курортов «Курортснаб». На нее возлагалось как снабжение санаториев и домов отдыха продовольствием, так и организация розничной



торговли и общественного питания на курортах²⁹.

В октябре 1930 г. бюро Абхазского обкома партии рассмотрело итоги летнего и ход подготовки к зимнему курортному сезону, констатировав улучшение лечебного дела, научно-исследовательских работ, финансового состояния курорта, а также благоустройства, в особенности в Гаграх.

В 1932 г. ассигнования на курортное строительство в Абхазии в начале определились в 8 млн. руб. Летом 1932 г. вновь созданное строительное управление «Абхазкурортстрой» уже имело стройучастки в Сухуме, Новом Афоне и Гаграх.

В 1933 г. в Гаграх открыт дом отдыха Народного Комиссариата Финансов СССР на 25 мест, дом отдыха Союза писателей на 30 мест, в 1934 г. – санаторий имени XVII партсъезда на 75 мест, в 1935 г. – санаторий «Украина» на 90 мест, в 1936 г. – санаторий им. Челюскинцев на 200 мест, в 1938 г. – санаторий «Маяк» и др.

Началась большая работа по расширению и реконструкции курортов Абхазии. Успешно разворачивалось строительство в Сухуме. По проекту Ю.С. Голубева и Ю.В. Щуко на набережной строилась большая комфортабельная гостиница «Абхазия» на 258 номеров²⁹.

Первые гости дома отдыха «Синоп» в г. Сухум прибыли в ноябре 1934 г. В последующие годы в нем отдыхали М.И. Калинин, президент АН СССР В.Л. Комаров, знаменитый полярник И.И. Папанин. Здесь зимой 1935–1936 г. А.А. Фадеев за время, как он потом говорил, «сухумского сидения», закончил IV часть книги «Последние из Удеге».

Чтобы правильно понять место пролетарского туризма в жизни советского общества в предвоенный период, надо разобраться с задачами, которые ставили перед собой участники



турпоходов.

Во-первых, это пропаганда и разъяснение как социалистической идеологии, так и практики строительства социализма.

Во-вторых, это вопросы туризма и обороны. Турпоходы использовались для того, чтобы научить будущих бойцов ориентироваться на местности, азам альпинизма и лыжного туризма, изучению приграничных районов, водному туризму и, наконец, для военно-патриотической работы.

В-третьих, большое внимание уделялось практической помощи со стороны туристов развитию народного хозяйства. Туристы часто помогали крестьянам в посевной и уборочной компаниях. Известны случаи, когда во время эпохи массовой коллективизации туристы даже проводили учредительные собрания колхозов.

В-четвертых, это научно-исследовательская работа. Разрабатывались специальные маршруты, где участники походов проводили учет лесов. Одним из самых значимых массовых мероприятий был Всесоюзный исследовательский поход туристов, проходивший под эгидой Академии наук СССР.

СССР имел самую протяженную в мире сухопутную границу. И туризм, *«являясь по преимуществу массовым движением рабоче-крестьянской молодежи, т.е. как раз основной массы будущих защитников Советского Союза, в самой свободной и самой интересной для молодежи форме дает широчайшие возможности для изучения границ»*³¹. Появляется и соответствующий лозунг: *«Массовый туризм – к границам!»*. Конечно, «массовый» туризм в приграничных районах осуществлялся с опорой на довольно жесткие законы и

³¹ Антонов-Саратовский В.П. Беседы о туризме. – М.-Л., 1930.



правила, во избежание разведывательной деятельности под видом туризма.

Курортное дело в республике переживало подъем, связанный с улучшением благосостояния советских людей. Все больше и больше отдыхающих стремилось к теплему Черному морю, среди которых было много полярников. В 1936 г. члены экспедиции Главсевморпути на ледоколе «Седов» отправляют телеграмму Н.А. Лакоба о том, что *«полярники, отдыхающие после работы в тропической обстановке Абхазии неизменно помнят одного из первых вождей прекрасной и благоустроенной национальной республики, сбросившей иго самодержавия и успешно строящей социализм»*.

В условиях жаркого и влажного климата Абхазии важное значение имело сохранение скоропортящихся продуктов. Не имея своих холодильников, торговые организации хранили их в Потийском и других холодильниках. Это особенно затрудняло бесперебойное снабжение курортов. Абкурснаб разработал программу строительства нескольких холодильников в городах Абхазии. В феврале 1935 г. в Гагре введен в строй первый в Абхазии холодильник вместимостью 75 тонн. Он состоял из 10 камер по 8 тонн каждая и ледогенератора, вырабатывавшего 5 тонн льда в сутки. В том же году началось строительство холодильника в Сухуме, который был введен в эксплуатацию в конце 1939 г.

Со вт. пол. 20-х гг. морской транспорт Абхазии получил дальнейшее развитие. В декабре 1930 г. в Сухуме открылась причальная грузопассажирская пристань, что совпало с первым приходом теплохода «Абхазия».

В 1930 г. под Сухумом в районе с. Эшера началось строительство нового аэропорта. Затем приняли решение на средства



исполкомов совместно с Осовиахимом построить аэродромы в Гагре, Гудауте, Псху, Очамчире, Гали и ряде других местах Абхазии. Строительство аэродрома в Эшера, посадочных площадок в Гудауте и Очамчире закончилось в 1933 г.

Монополистом в области внутреннего туризма в 1936 г. становится ВЦСПС. Распоряжением ЦИК СССР Всесоюзное общество пролетарского туризма и экскурсий (ОПТЭ) ликвидируется, вся его материально-техническая база передается профсоюзам. В системе ВЦСПС создается новая управленческая структура – «Туристско-экскурсионное управление» (ТЭУ).

С каждым годом росло число судов, приписанных к Сухумскому порту. С 1935 г. их число возросло с 4 до 15. В 1936 г. открылась пассажирская линия «Сухуми–Гагра», а в 1940 г. на этой линии и до Сочи были установлены регулярные рейсы глиссеров. Быстро росли и пассажирские перевозки – в 1935 г. через порты республики прошло 212 тыс. пассажиров, а в 1940 г. уже 380 тыс. Для их обслуживания в 1936 г. гостеприимно раскрыли двери морские вокзалы в Сухуме и Гагре. Продолжало развиваться и портовое хозяйство – в Мюссере был сооружен порт-ковш. Расширение морских перевозок усилило связи Абхазии с приморскими городами Грузии и РСФСР³¹.

В 1930 г. проложили шоссейную дорогу к Пицунде. С 1932 по 1938 гг. велось особо трудное строительство шоссе до горного озера Рица.

21 марта 1930 г. Советом Труда и Оборона СССР в связи с освоением Ткуарчалского каменноугольного месторождения принимается решение отпустить на строительство южного участка Черноморской железной дороги 4,5 млн руб.

Весной 1933 г. завершилось строительство Квезанской ветки



Черноморской железной дороги – 1 мая в Ткварчели прибыл товаро-пассажирский поезд, доставивший первых пассажиров и оборудование для тепловой электростанции. Открытие сквозного движения «Тбилиси–Ткварчели» намного облегчило освоение месторождения, сделало курорт более доступным для приезжающих отдыхающих.

В марте 1939 г. было принято постановление Совнаркома республики «О состоянии озеленения городов и населенных пунктов Абхазской АССР», что способствовало благоустройству курортов. Так, например, в Гагре благоустраивались улицы города и Приморский парк. Также озеленение велось в Сухуми, где были высажены десятки тысяч субтропических растений, был приведен в порядок парк «Синоп», закончилось сооружение пешеходной аллеи с двумя газонами вдоль Драндского шоссе, много внимания уделялось поддержанию архитектуры парков, художественному оформлению здравниц.

В 1940 г. было введено Положение о значке «Турист СССР». В нем говорилось, что *«Комплекс значка «Турист СССР» ставит своей задачей содействовать развитию среди трудящихся Советского Союза самодеятельного туризма как одной из лучших форм активного отдыха, сочетающего наряду с физическим развитием трудящихся повышение их культурного уровня, познание социалистической Родины и приобретение оборонных навыков, необходимых каждому защитнику нашей страны».*

Важное значение в улучшении санитарного состояния курортов имела разработка положения о санитарной охране курортов и местностей лечебного значения, утвержденного 1 апреля 1940 г. Постановлением Совнаркома СССР. 1 августа 1940 г. такое же положение было принято и по Грузинской ССР. Постановлением Совнаркома республики предписывалось уточнить границы округов



санитарной охраны и на курортах Абхазии — Сухум, Псырцха и Гагра.

Свою роль в развитии курортного дела играли гостиницы, их единовременная вместимость составляла 547 койкомест. В 1940 г. они предоставили 176 тыс. койко-суток. Принимались меры к расширению их коечного фонда. В нач. 1941 г. на курорте Псырцха открылась новая гостиница.

В мае 1940 г. появились новые направления авиарейсов на Москву и Ростов-на-Дону, что имело большое значение для развития курортного дела. Число пассажиров возросло до 3,5 тыс.

26 февраля 1941 г. первый рабочий поезд прибыл в Гагры. Пассажирское же сообщение с курортом началось 29 июня. Движение по всей линии Черноморской железной дороги открылось уже в годы Великой Отечественной войны.

Шесть туристских баз республики улучшили обслуживание туристов, которые теперь могли останавливаться в них на длительный срок, брать путевки в другие турбазы. В феврале 1941 г. на Гагра-Альпийской были проведены первые абхазские горнолыжные соревнования, вновь выдвинувшие вопрос о создании там горнолыжной станции.

В этот период на курортах Абхазии отдыхали и лечились трудящиеся со всех концов страны. Среди них следует отметить впервые отдохавших на курортах рабочих из Латвии, Литвы, Эстонии, а также солдат Красной армии – героев боев на Халхин-Голе и в Финляндии.

В условиях начавшейся Великой Отечественной войны, когда требовалось укреплять обороноспособность страны, на VII сессии Центрального научно-курортного Совета в январе 1940 г. в числе других шести организовали и секцию изучения оборонного значения курортов.



Таким образом, к 1940 г. в Абхазии функционировало уже 36 санаториев, домов отдыха и пансионатов с общим количеством 4479 койко-мест. За этот довоенный год в Абхазии отдохнуло и лечилось 45318 чел.³².

2.2.2. Этап Великой Отечественной войны (1941–1945 гг.)

Великая Отечественная война (ВОВ) практически парализовала мирную функцию санаторно-курортного дела в Абхазии. Курортные учреждения Абхазии оказались в затруднительном положении. На 30 июня 1941 г. в здравницах Главкурпура Абхазии вместо предусмотренных планом 2244 отдыхающих находилось всего 200 чел. В связи с Указом Президиума Верховного Совета СССР от 26 июня 1941 г. о запрете отпусков, а также выезда из ряда республик, краев и областей, 30 июня 1941 г. Наркомздрав республики получает указания Совнаркома Абхазии законсервировать все курортные учреждения. Это, естественно, повлекло за собой значительное сокращение обслуживающего персонала и ликвидацию ряда обслуживающих организаций, в т.ч. Абхазского отделения Главкурортторга. 26 июля 1941 г. постановлением Совнаркома республики его рестораны и столовые были переданы тресту обпит, а торговые предприятия Абгосторгу³².

Летом 1941 г. неблагоприятно складывающаяся обстановка на фронте: росло количество раненых, что привело к необходимости скорейшего формирования эвакогоспиталей в Абхазии.

³² Бушина Н.Е. Курорты в региональном комплексе Абхазии. – Сухум: Алашара, 1984.



Принадлежность эвакуационных госпиталей трем различным ведомствам – Наркомздраву, Министерству обороны и ВЦСПС – затрудняли руководство ими, поэтому Государственный Комитет Обороны в своем постановлении от 22 сентября 1941 г. определил взаимоотношения между ними. Все эвакуационные госпиталей, включенные в состав госпитальных баз тыла страны, передавались в ведение Наркомздрава СССР. 28 сентября 1941 г. СНК Абхазской АССР и Абхазский обком партии принял постановление о создании при Наркомздраве Абхазской АССР отдела по руководству эвакуационными госпиталями, начальником которого назначался заместитель наркома А.Д. Шония. Для руководства специальной лечебной деятельностью эвакуационных госпиталей была введена должность хирурга-консультанта, на которую назначили опытного хирурга В.А. Шервашидзе. Одни из первых госпиталей в Абхазии были организованы в Гулрыпше, Агудзере и Сухуме.

12 августа 1941 г. Совнарком Грузии принял решение сформировать на базе туберкулезного санатория им. В.И. Ленина эвакуационный госпиталь 2456 на 1200 коек. Его начальником был назначен военврач 2-го ранга М.С. Вартанов. 15 августа 1941 г. Наркомздрав Абхазии распорядился в 5-дневный срок подготовить для госпитальных нужд санаторий №1 (белое здание). Особое внимание было уделено оснащению госпиталя медицинским оборудованием, инструментами, медикаментами и предметами ухода за ранеными, мягким инвентарем. В августе 1941 г. в Агудзере на базе профсоюзной туберкулезной здравницы был создан эвакуационный госпиталь №2457. В первый период своей деятельности госпитали обслуживали инфекционных больных из частей и соединений 46 армий и военнослужащих, участвовавших в Иранской экспедиции. В декабре 1941 г. в госпитале было



развернуто 372 койки, а на излечении находилось 369 больных.

В Сухуме уже в сентябре 1941 г. открываются госпитали, а здание железнодорожной больницы было предоставлено инфекционному (эпидемическому) госпиталю №2280. Летом 1941 г. в зданиях закрытого дома отдыха Черноморского флота разместился базовый морской госпиталь №57, а в конце года помещения госпиталя были отданы под общежитие для эвакуированных семей командования Черноморского флота.

Одновременно с размещением эвакогоспиталей на курортах Абхазии санаторно-курортные объекты были переданы для дислокации воинским частям, штабам армии и флота, которые стали прибывать в Абхазию в 1942 г. В мае в Гагру передислоцировали I Тбилиское военно-пехотное училище. Ему предоставили здания санатория «Жоэқвара-Колхида» и пансионат «Гагрипш». В санатории им. XVII партсъезда в г. Гагра расположился штаб 61-й горнострелковой дивизии. Воинские части занимали здания санаториев и пансионатов в Гагре и Ермоловске, санаториев на Псырцхе, санатория «Памяти 4 марта» в Сухуми. В 1942 г. в «Синопе» расположился штаб Черноморского флота. В конце августа 1942 г. в Сухуме разместился штаб 46 армии, командующим которой был назначен генерал-майор артиллерии К.Н. Леселидзе. В связи с ухудшением обстановки на фронте Наркомздрава СССР в январе 1942 г. принимает решение об увеличении коечного фонда до 1 февраля на 40%, что потребовало уплотнения раненых в палатах, предоставление дополнительных помещений, оборудования, медицинского персонала.

10 января 1942 г. Совнарком республики и бюро Абхазского обкома приняли совместное постановление, которым для размещения эвакуированных госпиталей отводились помещения санатория



им. Сталина (ныне «Чайка») в Гагре на 300 коек, помещение санатория «Абхазия» в Новом Афоне на 200 коек, помещение фельдшерской школы в Сухуме на 200 коек.

В 1941–1943 гг. в Очамчире находился морской базовый лазарет №53. С августа 1942 г. в течение трех лет в Гудауте работал эвакуогоспиталь №2343, а в самом конце войны – военно-морской госпиталь.

Многие санатории и дома отдыха в Абхазии во время ВОВ были законсервированы, однако, курортные организации продолжали свою работу. Они уделяли особое внимание охране зданий, оборудования и имущества, сохранности парков, декоративных насаждений. Все это требовало значительных расходов. Продолжали работать коммунальные предприятия и подсобные хозяйства, обслуживая нужды госпиталей, их персонала, воинских частей. Это давало определенный доход и частично восполняло понесенные расходы.

Во 2-й пол. 1942 г., когда гитлеровцы подошли вплотную к территории Абхазии, а затем через перевалы Главного Кавказского хребта прорвались на ее территорию, что привело к увеличению количества госпиталей различного профиля. В этот период в Сухуме дислоцировался 57-й базовый лазарет, 127-й эвакуоприемник, полевые подвижные госпитали №№212, 2138, 4320, 4322, 5201, в Гагре – инфекционный госпиталь №2280, эвакуогоспитали №№1719, 3201 и 3206, в Гудауте – эвакуогоспиталь №2343. Поступление и эвакуация раненых регулировалась в начале ПЭТ–5 (полевым эвакуопунктом) Черноморского флота, затем ГПЭП–127, далее МЭП–101 (местным эвакуопунктом).

Еще в марте 1942 г. Наркомздрав СССР издал приказ об организации во всех крупных городских и районных центрах сортиро-



вочных эвакуогоспиталей или отделений. Они создавались на базе наиболее мощных и лучше оснащенных общехирургических госпиталей, обеспеченных опытными врачами с целью оказания высококвалифицированной медицинской помощи и для правильного распределения раненых и больных воинов по специализированным лечебным заведениям.

Для Абхазии суровым испытанием была оккупация части ее территории (с августа 1942 по январь 1943 г.). Немецкими войсками были заняты стратегические горные перевалы Клухорский, Марухский, Санчарский, а также высокогорное село Псху в Сухумском районе. В период боевых действий в пределах территории Абхазии (в г. Гагра и г. Сухум) было создано два сортировочных госпиталя. С 9 августа 1942 г. эвакуогоспиталь №2456 выполнял функции передового полевого госпиталя. Особенно поток раненых увеличился после захвата гитлеровцами перевалов. Сортировочной эвакуогоспиталь №3201 начал работать в Гагре 28 августа 1942 г., разместившись в санатории им. Челюскинцев.

В январе 1943 г. гитлеровцы были выбиты с перевалов и военные действия на территории Абхазии прекратились. В госпитали продолжали прибывать раненые в основном с Северного Кавказа, из Сочи, Крыма, Кубани. 4 февраля 1942 г. бюро Абхазского обкома партии рассмотрело вопрос «О партийно-политической работе в госпиталях Наркомздрава Абхазской АССР» и отметило ряд существенных недостатков в ее постановке. Партийным комитетам предлагалось помочь им в радиофикации и культурном обслуживании, в организации как лекций и докладов, так и в выделении агитаторов, докладчиков и лекторов, в обеспечении газетами и журналами. Комсомолу поручалось улучшить воспитательную работу среди комсомольцев и



молодежи, как работающей в госпиталях, так и находящейся на излечении. На Управление по делам искусств возлагалась организация выступлений артистов перед ранеными и помощи в подготовке вечеров самодеятельности. Находясь на излечении в госпиталях, раненые бойцы и офицеры всегда были в курсе событий на фронте и в тылу. В этом им помогали агитаторы, которые ежедневно обходили палаты, читали свежие газеты, сообщали последние новости. В период битвы за Кавказ через госпитали в Абхазии прошли десятки тысяч больных и раненых воинов. Только морем в Сухуми было доставлено 63 тыс. раненых. Население республики окружало их теплотой, любовью и заботой, всячески помогая раненым (в т.ч. принося дары со своих подсобных хозяйств). В этом также проявлялось монолитное органическое единство фронта и тыла, что обеспечило нашу великую победу.

Летом 1943 г., когда уже чувствовалось дыхание близкой победы, Совнарком республики принял постановление «О мероприятиях по благоустройству и проведению ремонтно-восстановительных работ по курортам Абхазской АССР», утвердив затраты на них в сумме 550 тыс. руб. В Сухуме в июне 1943 г. здание дома отдыха Черноморского флота было освобождено базовым госпиталем №57, переведённым в другое место. После основательного ремонта дом отдыха стал вновь функционировать по своему прямому назначению. До освобождения Крыма и Севастополя в Абхазии функционировали морские базовые госпитали в Очамчире и в Сухуме.

29 ноября 1944 г. СНК СССР принял решение «Об оказании помощи Совнаркому Абхазской АССР в производстве ремонта санаториев и домов отдыха». Это постановление было вызвано не только потребностью в действенной помощи республике в ликвидации



последствий недавнего наводнения, а, главным образом, необходимостью начала работ по восстановлению курортного дела в республике. 27 декабря 1944 г. Совнарком Абхазской АССР и Абхазский обком партии приняли постановление о мероприятиях по осуществлению постановления Совнаркома СССР. С весны 1944 г. отдельные здравницы начали готовиться к открытию. В феврале завершилась эвакуация персонала и имущества санатория «Украина», немедленно начавшего ремонт. А в мае 1944 г. санаторий первым в Гагре и в республике принял отдыхающих. В мае 1945 г. начали работать санаторий им. И.В. Сталина в Гагре и санаторий «Абхазия» в Новом Афоне, дом отдыха «Синоп» в Сухуме. В Гагре также начали функционировать ряд ведомственных санаториев. Всего к концу войны там уже работало семь санаториев и домов отдыха с 470 койками и готовилось к открытию как в Гагре, так и в Леселидзе, еще 10 с 780 койками. Республика готовилась к своему первому послевоенному курортному сезону. В 1945 г. на курортах Абхазии уже лечилось и отдыхало 7872 чел. С этого времени начинается новый послевоенный этап в развитии курортов Абхазии.

Санаторно-курортный комплекс сыграл важную роль в обороноспособности СССР. За годы ВОВ часть здравниц Абхазии были переданы войсковым частям, штабам армии и флота, военным училищам, а самое важное – для организации госпиталей (рис. 8). Всего в период ВОВ около 200 тыс. раненых бойцов прошло лечение в госпиталях Абхазии²⁹. Многие санатории и дома отдыха в Абхазии во время войны были законсервированы, однако, курортные организации продолжали свою работу. Они уделяли особое внимание охране зданий, оборудования и имущества, сохранности парков, декоративных насаждений.



Рис. 8 – Объекты санаторно-курортного комплекса
Абхазии в период ВОВ 1941–1945 гг.

2.2.3. Этап социалистического уклада курортной индустрии (1945–1992 гг.)

Великая Отечественная война и первые послевоенные годы восстановления народного хозяйства страны отодвинули туристские проблемы на второй план. Внутренний туризм стал возрождаться лишь в конце 1940-х гг. В послевоенные годы получил широкое распространение как плановый, так и самодеятельный, спортивный, детский и семейный формы туризма.

Был восстановлен также и туризм в Вооруженных Силах СССР.



Согласно приказу министра обороны, возглавлять это направление в туризме было возложено на начальника тыла ВС, а непосредственное руководство – на Управление по туризму и экскурсиям Министерства обороны. Специально был создан Всеармейский совет по туризму для привлечения к этой работе широких слоев армейской и флотской общественности. Туризм, как плановый, так и самодеятельный, вскоре становится одним из наиболее любимых и массовых видов отдыха.

В августе 1945 г. многие госпитали уже переоборудовались и возвращались к обычной санаторно-курортной деятельности. Они приобретали все большее значение как госпитали-санатории, где лечение производилось комплексно с использованием естественных курортных факторов, осуществлялись лечебно-оздоровительные процедуры на морском пляже. Сдаются в эксплуатацию новые, современные санатории и дома отдыха как ведомственные, так и принадлежащие Главкуруправлению Абхазии. С 1944 по 1959 гг. на благоустройство курортов Абхазии и новое строительство было израсходовано более 400 млн. руб.³³

После войны в строй вошли новые санатории: «Гагра» (1952 г.), «Нефтяник» (1954 г.), «Армения» (1954 г.), «Золотой берег» (1948 г.), «Водопад» (1955 г.), «Агудзера» (1954 г.), дом отдыха «Спорт» на 125 чел. В 1950 г. в Абхазии функционирует уже 35 санаториев, домов отдыха и пансионатов с общим числом коек 3809 ед., и отдохнуло в это время здесь более 36 тыс. чел. А в 1958 г. число коек увеличивается в 2,2 раза и достигает 8134 ед. Отдыхает в этот период 129 тыс. чел., что в 4 раза превышает число отдохнувших в 1950 г. Излюбленным

³³ Гогохия Ш.Д. Здравоохранение в Абхазии. – Сухуми: Алашара, 1966.



местом отдыха становятся побережье оз. Рица и курорт Ауадхара, на обустройство которых были израсходованы десятки миллионов рублей. На территории Абхазии функционируют 72 различных санаторно-курортных учреждения на 19315 мест, в т.ч.: санаториев – 18 на 5107 мест, домов отдыха – 24 на 5712 мест, пансионатов – 23 на 5776 мест, туристических баз – 7 на 2720 мест³⁴.

В 1955 г. в Новом Афоне открылся первый пансионат для автотуристов. В Гантиади в том же году открывается автокемпинг для туристов, 5 санаторно-курортных комплексов и 3 пионерских лагеря. В 1956 г. в г. Сухуме было открыто агентство ВАО (Всесоюзное акционерное общество) «Интурист», преобразованное в 1961 г. в отделение ВАО «Интурист» по Абхазской АССР. В 1958 г. создается Общество охраны памятников культуры, в состав которого вошли научные организации. Общество организует экскурсии по историко-революционным и историко-этнографическим местам Абхазии, Грузии, а также Сочинской курортной зоне. Силами Абхазского совета создаются музей-выставки в Пицунде и Гагре, издаются буклеты, путеводители и другая справочная литература для туристов и местных жителей.

В 1960 г. Совет министров СССР принял постановление о передаче профсоюзам хозрасчетных санаториев (кроме детских и противотуберкулёзных), домов отдыха, курортных водо- и грязелечебниц, поликлиник. Планирование дальнейшего развития сети санаториев, пансионатов и домов отдыха была возложена на ВЦСПС, Госплан СССР и Советы Министров союзных республик.

Передача здравниц в ведение профсоюзов – самой массовой организации, призванной заботиться об удовлетворении интересов

³⁴ Гогохия Ш.Д. Курорты местного значения Абхазской АССР // Курорты Абхазии за годы Советской власти. – Сухуми: Алашара, 1968. С. 127-137.



трудящихся, к числу которых относится санаторно-курортное лечение и отдых, дала новый мощный импульс развитию сети санаториев, пансионатов и домов отдыха. В этот период многие санаторно-курортные объекты Абхазии добиваются высоких результатов в обслуживании туристов. Так, например, в 1961 г. коллектив дома отдыха «Водопад» в г. Новый Афон по достигнутым результатам удостоился третьей всесоюзной премии и был награжден дипломом ВЦСПС. В 1962 г. в Доме отдыха «Водопад» был утверждён общественный совет, который стал активным помощником администрации здравницы. Данное объединение коренным образом перестраивает работу по улучшению культурно-бытового обслуживания туристов. Для изучения опыта работы в Дом отдыха приезжают делегации из других санаторно-курортных объектов Абхазии.

В 1964 г. при Совмине СССР создается Управление по иностранному туризму и Совет по иностранному туризму, куда вошли представители 17 министерств, комитетов и ведомств. Управление с 1966 г. выступает как официальная туристская организация Советского Союза, являясь действительным членом Международного союза официальных туристских организаций и Международной федерации туристских агентств. «Интурист» оставался единственной коммерческой организацией в системе Управления Совета Министров СССР по иностранному туризму³⁵.

В 1962 г. в г. Сухум организуется Абхазский областной совет по туризму, который приступил к непосредственному руководству туристско-экскурсионной работой. В это время на территории Абхазии строятся санатории и дома отдыха совершенно нового типа,

³⁵ Акционерный уставной капитал «Интуриста» был определен к 1969 г. в 15,6 млн руб., разделенных на 6240 акций.



отвечающие возрастающим потребностям отдыхающих. У них современная архитектура, и оснащены они новейшим оборудованием, и что главное, постепенно санатории и дома отдыха стали более органично вписываться в окружающую среду. В частности, в п. Пицунда по инициативе и поддержке Н.С. Хрущева в 1968 г. в роскошном сосновом бору был построен крупный курортный городок на 3 тыс. чел. Здесь были сданы в эксплуатацию такие объекты, как семь 14-этажных корпусов гостиниц, летний театр и курзал каждый на 1000 мест, плавательный бассейн. Курорт был создан авторским коллективом во главе с советским зодчим, лауреатом Ленинской премии М.В. Посохиним. Художественное оформление осуществил лауреат Ленинской и Государственной премии Зураб Церетели³⁶. Руководила строительством Тамара Ивановна Гицба. Благодаря ее непосредственному участию курорт был сдан в эксплуатацию вовремя с наименьшим ущербом для окружающей среды.

Подлинно массовой формой досуга и отдыха становятся экскурсии. Примечательны в этой связи такие цифры: в 1960 г. в экскурсиях участвовало около 400 тыс. чел., а в 1966 г. число экскурсантов достигло примерно 1 300 тыс. чел.³⁴.

Абхазский областной Совет по туризму руководит развитием массового туризма, туристскими хозяйствами и подготовкой туристских кадров Абхазии. В ведении Совета в это время находятся более 600 туристских секций, 8 клубов туристов, 9 пунктов проката туристского снаряжения, 6 туристских баз, бюро экскурсий и путешествий, 3 экскурсионных бюро и автохозяйство.

В 1965 г. на базе Гагрского парка был создан Курзеленстрой,

³⁶ Бушина Н.Е. Курорты в региональном комплексе Абхазии. – Сухуми: Алашара, 1984.



который объединил Приморский, Жозкварский парки, декоративный питомник, парки всех здравниц. Питомники ежегодно выращивали до 150 видов кустарников, вечнозеленых, лиственных культур, множество цветов³⁴.

Сухумский научно-исследовательский институт туризма создан впервые в Советском Союзе в 1964 г. Он разрабатывает новые туристские и экскурсионные маршруты, издает туристскую литературу, активно участвует в подготовке туристских и экскурсионных кадров, рецензирует экскурсионные тексты, изучает и обобщает работу туристских и экскурсионных баз³⁴.

В санаторно-курортных учреждениях Абхазии внедряются новые формы отдыха и соответствующие им технологии. Так, например, при организации дневного и ночного сна на воздухе была установлена связь с метеостанцией, определены особенности микроклимата района каждого санатория, проводились систематические метеорологические наблюдения за влажностью и движением воздуха с исчислением эффективных температур. Оптимальными условиями сна на веранде считаются температура не ниже +4°C и влажность не выше 60%³⁴.

Начиная с 1964 г. ежегодно производится планомерное оснащение ряда здравниц современной мебелью. Обновлена обстановка в санаториях «Грузия», «Маяк», «Строитель», «Абхазия», домах отдыха «Чайка», «Гумиста», «Псырцха», «Золотой берег», пансионате «Жозквара». Для обеспечения потребности профсоюзных здравниц в мебели в ряде городов созданы специализированные мебельные фабрики. Здравницы Абхазии снабжаются, в основном, продукцией Дагомьской, Майкопской и Кисловодской мебельных фабрик.



Рис. 9 – Значки с логотипами турбаз и тургостиниц Абхазии как один из способов рекламы и популяризации туристских объектов региона, 1960–1970-е гг. (из коллекции автора)

Ощутимые изменения произошли в оснащении пищеблоков здравниц. Складские помещения всех санаториев и домов отдыха



были обеспечены холодильными установками. Пищеблоки оснащены новейшим механическим оборудованием, что улучшило процесс приготовления пищи и облегчило труд работников пищеблока. Электрокотлы разной емкости, электрожарочные шкафы, электросковородки, универсальные приводы с комплектом сменных машин, хлеборезки, маслорезки, посудомоечные машины – далеко не полный перечень новейшего оборудования. Наиболее крупным являлось подсобное хозяйство курорта Гагра, располагающее парниками и теплицами. Выращиваемые здесь помидоры, огурцы и столовая зелень в зимние месяцы удовлетворяет потребность местных здравниц. В подсобных хозяйствах курорта Гагра и доме отдыха «Агудзера» созданы свинофермы. Во многих здравницах газ и электроэнергия вытеснили дрова и мазут. Если, например, в 1963 г. для курортов Абхазии планировался завоз 10 тыс. м³ дров, то на 1967 г. этого топлива понадобилось уже в 5 раз меньше – всего 2 тыс. м³. Для того, чтобы котельные здравницы не загрязняли атмосферу дымом и сажой, был обеспечен завоз высококалорийного угля из Донбасса³⁴.

В 1960-х гг. в СССР насчитывалось 5 основных направлений туризма, которые существовали в значительной степени параллельно друг другу³⁷:

- *профтуризм* (Центральный Совет по туризму и экскурсиям – ЦСТиЭ при ВЦСПС);
- *интуризм* (Государственный комитет по иностранному туризму при Совете Министров СССР);
- *молодежный туризм* («Спутник» при ЦК ВЛКСМ);

³⁷ Соколова М.В. История туризма. – М.: Академия, 2012. – 352 с.



- *военный туризм* (Управление по туризму и экскурсиям Минобороны СССР);
- *школьный туризм* (ЦДТЭС Министерства просвещения СССР).

На территории Нового Афона, ставшим курортом всесоюзного значения, построены новые магазины, кафе, столовые, а в приморском парке гостеприимно распахнул свои двери ресторан. Построены Дом быта, кинотеатр «Апсны», жилые дома. В 1969 г. выстроен четырехэтажный корпус Новоафонской турбазы, а в 1975 г., у подножья Иверской горы было завершено строительство первой очереди пещерного комплекса. Девять пещерных залов стали интересным туристским объектом²⁸.

Для разведения цветочных культур и других декоративных растений на курортах Гагра и Новый Афон в теплично-питомничьих хозяйствах созданы специальные базы. Для озеленения помещений здравниц используются цветочные горшки из полиэтилена и стеклопластика. В кинозалах санаториев и домов отдыха устанавливаются театральные кресла. К 1969 г. такая замена закончится во всех здравницах. Пианино, магнитофон, радиоузел, телевизор, аккордеон, баян, настольный теннис – подобный инвентарь имеется в каждом оздоровительном учреждении³⁴.

В целях лучшего использования ценных земель курортных местностей Совет Министров СССР в 1970 г. принял постановление «О мерах по упорядочению застройки территорий курортов и зон отдыха и строительства санаторно-курортных учреждений». Это и последующие постановления правительства определили ряд мероприятий, направленных на упорядочение застройки территорий курортов и строительство санаторно-курортных учреждений и учреждений отдыха. Основные направления организации и деятельности



курортов содержались в «Положении о курортах», утверждённом Советом министров СССР. Этот документ устанавливал порядок признания местности курортами, отнесения их к курортам общесоюзного, республиканского и местного значения, определения границ курорта, условий отвода земельных участков для строительства санаторно-курортных учреждений, правил создания, открытия и специализации здравниц. Были регламентированы основные требования к организации лечения и обслуживания трудящихся, санитарному состоянию курортов, а также к охране природных лечебных факторов²⁸. В соответствии с постановлением «О мерах по упорядочению застройки территорий курортов и зон отдыха и строительства санаторно-курортных учреждений» к курортам Всесоюзного значения были отнесены три курорта в Абхазии – Гагра, Пицунда, Новый Афон.

Большинство трудящихся и членов их семей получали путёвки бесплатно или на льготных условиях. В систему распределения путёвок закладывался принцип социальной справедливости. Предоставление путёвки на отдых или лечение зависело от реального вклада работника в общее дело, от его общественной активности. Преимущественное право на льготные путёвки имели работающие инвалиды и участники Великой Отечественной войны, передовики и новаторы производства, работающие инвалиды труда, одинокие матери, доноры. Путёвки в детские и противотуберкулезные санатории выдавались только бесплатно, за счёт госбюджета²⁸.

Забота о воспитании физически крепкого и гармонично развитого подрастающего поколения представляло одну из главных задач Советского государства. В соответствии с этим в стране постоянно расширялась сеть здравниц для детей. Ежегодно только в санаторно-курортных учреждениях, подведомственных Центральному совету



по управлению курортами профсоюзов, лечились и отдыхали свыше 1 млн детей и подростков.

Таким образом к 1970 г., завершающему году второй пятилетки, количество коек в здравницах по сравнению с 1967 г. увеличилось на 4 350 мест. В целом по Абхазии по всем здравницам к этому времени будет насчитываться 23 665 коек³⁴.

В связи с вводом в эксплуатацию в 1970-х гг. множества санаторно-курортных объектов, было необходимо большое количество квалифицированного персонала, которых направляли на специализацию и повышение квалификации в Москву, Ленинград, Одессу, Харьков и другие города.

В Гагре, Гудауте, Новом Афоне и Сухуми действовали курортные поликлиники. Поликлиники и санатории пользуются услугами консультантов из числа научных работников Научно-исследовательского института курортологии и физиотерапии Министерства здравоохранения Грузинской ССР и его Абхазского филиала³⁴.

С 60-х по 80-е гг. в Абхазии происходил туристический бум. Огромные средства выделялись государством и ведомственным объединением на строительство в республике санаториев, домов отдыха и пансионатов. В этот период на территории Абхазии сдаются в эксплуатацию 59 объектов туризма с общим количеством более 15 тыс. койко-мест. В их числе дома отдыха «Приморский» (1977 г.) – 281 мест, «Правда» (1976 г.) – 326 мест, «им. Гулия» (1972 г.) – 400 мест, «им. 17 партсъезда» (1972 г.) – 250 мест, «Гантиади» (1962 г.) – 453 места, «Золотой берег» (1976 г.) – 380 мест, «Металлург» (1963 г.) – 380 мест.

Охрана природных лечебных ресурсов осуществлялась согласно упоминавшемуся ранее «Положению о курортах», в



соответствии с которым в курортных местностях предусматривались округа и зоны санитарной охраны, где соблюдался определенный санитарно-ограничительный режим. Со временем все большее значение приобретал системный комплексный подход к охране природы курортов: внимание уделялось не только качеству собственно лечебных ресурсов (минеральных вод, целебных грязей, пляжей, водоемов), но и состоянию атмосферного воздуха, почвы, растительности и других факторов, формирующих уникальную природную среду курорта. Природоохранные мероприятия были направлены на обеспечение неизменности физико-химического состава лечебных грязей, минеральных вод, за этим следила специальная служба гидрогеологических режимно-эксплуатационных станций³⁴.

К 70-м гг. Абхазия становится одним из лучших курортных районов СССР. Её курорты располагались в приморском, предгорном и горном районах республики (рис. 10). С 1974–1975 гг. в туризме Абхазии происходят важные события. В частности, открываются более 10 санаторно-курортных объектов:

- в 1975 г. в Гантиади вырос 8-ми этажный корпус дом отдыха «Гантиади» - одна из самых крупных здравниц гагрского курорта, занимавшая более 13,5 га³⁴;
- в гости к Л.И. Брежневу в Пицунду приезжает Жорж Помпиду;
- начинает функционировать восстановленный сухумский аэропорт;
- открывается для туристов Новоафонская пещера;
- устанавливается орган в Пицундской пещере.

Приморская часть Абхазии, раскинувшаяся вдоль берега Чёрного моря, хорошо защищена от северных холодных ветров горными



цепями Главного Кавказского хребта. Здесь находятся приморские курорты Сухум, Гулрыпш, Новый Афон, Гудаута, Мюссера, Гагра, Пицунда. Предгорный район расположен на южном склоне Главного Кавказского хребта. В его состав входят лечебные местности Цецельда, Ткуарчал. В горном районе расположились курорты Рица-Ауадхара, Псху, Адзгара и др.³⁴



В водолечебницах курорта Гагра были организованы морские радоновые, хвойно-морские ванны, лечебные души, для которых использовалась термальная сульфатно-кальциево-магниева минеральная вода. В 1976 г. вошла в строй новая бальнеолечебница на 50 ванн, в которой проводилось лечение заболеваний органов кровообращения, нервной системы, органов дыхания нетуберкулёзного характера и гинекологические заболевания. Срок лечения составлял 24 дня³⁴.



Курорт Мюссера – приморский климатический, находится в 15 км от железнодорожной станции Гудаута. Сообщение со станцией автобусное. Расположен на берегу моря, в долине р. Мюссера. Берег моря высок (до 60 м) и обрывист; в долине – мелкопесчаный пляж. Окрестные холмы покрыты лесами (дуб, бук, сосна, граб); курорт входит в район Пицундо-Мюссерского заповедника. Курорт Пицунда включался в перечень курортов общесоюзного значения. Находится в 90 км от г. Сухум и в 18 км от курорта Гагра³⁴. Курорт Новый Афон включался в перечень курортов общесоюзного значения. Находится в 21 км от города Сухум. Сообщение по железной дороге до станции Новый Афон. Сухумская группа курортов (Сухум, Агудзера, Беслетка, Эшера) включалась в состав курортов республиканского значения³⁴. В 1980 г. Сухум посетило более 60 тыс. туристов из 25 стран, в Сухумском порту побывало 35 круизных судов³⁴.

Постановление ЦК КПСС и совета министров СССР «О мерах по дальнейшему улучшению материально бытовых условий участников Великой Отечественной войны и семей погибших военнослужащих» ЦК КПСС «О 40-летию Победы Советского народа в Великой Отечественной войне 1941–1945 годов» – новое проявление заботы о ветеранах, в том числе и при оказании им санаторно-курортной помощи³⁴. На всех курортах общесоюзного, республиканского и местного значения для ветеранов войны были организованы специальные санаторные отделения, выделены наиболее благоустроенные корпуса, оснащенные современным медицинским оборудованием, аппаратурой, специальными сооружениями и приспособлениями применительно к особенностям обслуживаемого контингента. Ветераны войны, лечащиеся по курсовкам, размещались преимущественно в пансионатах при курортных поликлиниках, гостиницах или



в наиболее благоустроенных квартирах, арендованных у местного населения. Питались они в близлежащих диетических столовых или в санаториях³⁴.

О том, какое значение предавалось в Абхазии санаторно-курортной помощи и отдыху гостей, свидетельствуют постановления ЦК КПСС, Совета министров СССР и ВСП «О мерах по дальнейшему улучшению санаторно-курортному лечению и отдыха трудящихся и развитию сети здравниц профсоюзов», а также «Комплексная программа развития производства товаров народного потребления и сферы услуг на 1986–2000 годы». Эти документы большого политического и социально-экономического значения отражали качественно новый этап планирования санаторно-курортной помощи в СССР. В соответствии с этими документами на длительную перспективу была разработана и осуществлялась широкая программа роста сети специализированных санаториев (в т.ч. санаторно-курортных учреждений для родителей с детьми), а также развития семейного отдыха³⁴. Так, во Всесоюзный список санаториев, предназначенных для лечения подростков, был включен санаторий «Строитель» в г. Гудаута, специализировавшийся на лечении заболеваний органов дыхания нетуберкулезного характера у подростков.

В июне 1983 г. Пленумом ЦК КПСС СССР была поставлена задача о ежегодной диспансеризации всего населения. Основной ее целью стала пропаганда здорового образа жизни, т.к. здравницы являются местом гигиенического воспитания больных и отдыхающих. В санаторно-курортных здравницах Абхазии начали функционировать «Школы здоровья». Главное внимание в их работе уделялось разъяснению роли рационального питания, двигательной активности, недопустимости пьянства, вреда курения, переедания. С 1981 г.



стали проводиться чемпионаты СССР по туризму, и было решено один раз в четыре года созывать Всесоюзный туристский слет.

К сер. 1980-х гг. абхазские курорты стали «всесоюзной здравницей». Для среднестатистического советского человека слова «Пицунда», «Гагра» звучали как песня, каждый хоть раз в жизни, но приезжал полежать на горячей гальке пицундского берега, походить под прохладной тенью реликтового самшита, попробовать красного абхазского вина с вкусным шашлыком на озере Рица, жемчужине абхазских гор.

Не только «среднестатистические граждане» выбирали отдых в Советской Абхазии. Первые лица государства также устраивали свои дачи в лучших местах республики. Только для Сталина их построили пять (табл. 4).

Таблица 4 – Дачи государственных деятелей СССР на территории Абхазской АССР

<i>Местоположение</i>	<i>Государственный деятель</i>	<i>Год постройки</i>	<i>Архитектор</i>	<i>Площадь участка, га</i>
Холодная Речка	И.В. Сталин	1933	М. Мержанов	4
Мюссера		1936	В. Гельфрейх	40
Рица		1947	А. Буров	8,5
Новый Афон		1947	М. Мержанов	120
Сухум		кон. XIX в.		0,6*
Новый Афон	Н.С. Хрущев	1958		180
Пицунда		1960		145
Мюссера	М.С. Горбачев	1988	З. Церетели	50

* площадь сооружения

Подробную информацию о состоянии средств размещения на территории Абхазии дает нам отчет Управления профсоюзов «Абхаз-



курорт» за 1984 г. В этом документе имеются подробные сведения о санаторно-курортных объектах: количество объектов, типология здравниц, ведомственная принадлежность, местонахождение, начало даты функционирования, количество коек, режим функционирования. К 1984 г. в Абхазии функционировало 125 объектов туризма с общим количеством койко-мест 34498 ед., в т.ч. Абхазоблкуртсовету принадлежали 30 объектов на 10460 мест.

Таблица 5 – Ведомственная принадлежность санаторно-курортных учреждений Абхазии в 1984 г.

<i>Ведомства и министерства</i>	<i>Кол-во учреждений туризма</i>	<i>Кол-во к/мест</i>
Союз архитекторов СССР	1	240
Литературный фонд СССР	1	906
Газета «Правда»	1	326
Союз писателей СССР	2	502
Союз кинематографистов СССР	1	206
ЦК КПСС	2	550
Министерство обороны СССР	3	1080
Министерство здравоохранения Украины	1	453
Министерство автодор. Грузинской ССР	1	70
Министерство здравоохранения СССР	7	518
МПС СССР	7	1039
МВД СССР	2	350
Министерство рыбного хозяйства СССР	2	266
Минпромстрой СССР	6	1619
Мин-во электротехнической промышленности СССР	4	722
Университеты и институты Мин-ва образования СССР	7	1515
Гидропроект СССР	2	680
Министерство энергетики СССР	5	1235
Министерство геологии СССР	1	197
Министерство радиопромышленности СССР	1	460
Мин-во по физической культуре и спорту СССР	1	216
ВСЕГО	58	13150



К 1984 г. множество министерств и ведомств СССР имели в Абхазии свои санаторно-курортные объекты – на них приходилось 58 из 125 туристских объектов (табл. 5). Среди таких 32 объекта (около 60% от общего числа) принадлежали шести ведомствам (Минобр, МПС, Минздрав, Минпромстрой, Минэнерго и Минэлектротехпром). Месторасположение этих 125 санаторно-курортных объектов и учреждений туризма по районам Абхазии было неравномерным, хотя, на наш взгляд, весьма закономерным, резко уменьшаясь с северо-запада от границы с РСФСР на юго-восток до границы с Грузинской ССР. Так, в Гагрском районе таковых насчитывалось 45 ед., в Гудаутском – 30 ед., в Сухумском – 29 ед., в Очамчирском – 10 ед., в Гульрипшском – 7 ед., и в Ткварчельском районе – всего 4 ед. Лидирующие позиции в этом перечне Гагрского и Гудаутского районов возможно объяснить следующими факторами:

1) *исторический* – богатая история этих краев, насчитывающая более 3 тыс. лет, множество историко-культурных памятников (40% от общего количества в республике);

2) *геополитический* – близость Западной Абхазии к границе с Россией предопределяло строительство большинства санаторно-курортных объектов именно в этой части республики;

3) *природный* – Западная Абхазия славится своим микроклиматом (Гагра, Новый Афон), близостью горных массивов (Гагрский, Бзыбский хребты), живописностью ландшафтов, главными экскурсионными объектами (оз. Рица, Ново-Афонская пещера и др.).

С 1980 по 1990 гг. курортное строительство в Абхазии идет на убыль (табл. 6), в этот период сдаются всего лишь 5 объектов, наиболее крупные из которых «Мюссера» (1982 г.) на 318 мест, и «Самшитовая роща» (1989 г.) на 650 мест.



Таблица 6 – Количество введенных в действие санаторно-курортных объектов, коек и отдыхающих в санаториях, домах отдыха и пансионатах за Советский этап развития индустрии туризма и гостеприимства в Республике Абхазия

Годы	Кол-во коек	Кол-во отдыхающих	Кол-во объектов, ед.									
			0	5	10	15	20	25	30	35		
1921	150	310										
1925	445	1 420										
1930	1 420	3 473										
1935	2 852	16 755										
1940	4 479	45 318										
1945	1 136	7 872										
1950	3 809	36 054										
1955	7 599	100 964										
1958	8 134	129 020										
1960	9 107	142 131										
1975	25 260	425 200										
1980	30 152	508 700										
1985	34 498	512 200										

К концу 1980-х гг. санаторно-курортным лечением, туризмом и организацией экскурсионных программ в Абхазии занималось несколько организаций:

- Абхазский Облсовет по управлению курортами профсоюзов;
- Совет по туризму и экскурсиям;
- Бюро молодёжного туризма «Спутник»;
- ВАО «Интурист»;
- Управление туризма Министерства Обороны СССР.

Отдельно стоит упомянуть о системе туристских маршрутов, которая активно развивалась в советский период как во всем СССР, так и в Абхазии в частности. По состоянию на 1975 г. в СССР имелось



свыше 350 всесоюзных и свыше 6 тыс. плановых местных туристических маршрутов. Целый ряд из них проходили по территории Абхазии.

Начавшаяся во вт. пол. 1980-х гг. «Перестройка» и последующий распад СССР привели и к распаду единой туристско-экскурсионной системы Советского Союза.

2.3. Национальный этап развития туризма (с 1992 г.)

После распада СССР Республика Абхазия получила в наследство мощный туристско-рекреационный комплекс. Но уже с начала 1990-х гг. туризм в Абхазии перешел к одному из самых трудных, кризисных моментов своей истории.

В 1990 г. была провозглашена суверенная Абхазская ССР, а 23 июля 1992 г. была провозглашена Республика Абхазия, находящаяся в договорных отношениях с Грузией. Гражданская война в Грузии и конституционные противоречия с Верховным Советом Абхазии привели к вооруженному конфликту между двумя республиками и началу Отечественной войны народа Абхазии за независимость в августе 1992 г., длившейся до конца сентября 1993 г. Конфликт привёл к почти полному опустошению обширных районов и массовому перемещению населения, сотни тысяч гражданских лиц стали беженцами и вынужденными переселенцами. Потери экономики Абхазии составили 10,7 млрд USD³⁸, а туристско-рекреационной инфраструктуре был нанесен непоправимый ущерб.

³⁸ Постсоветский Кавказ в военно-силовой политике НАТО. – М., 2007. С. 320.



Таблица 7 – Специализация санаторно-курортных объектов во время Отечественной войны народа Абхазии 1992–1993 гг.

<i>Название населенного пункта</i>	<i>Название санаторно-курортного учреждения</i>	<i>Специализация (выполняемая функция)</i>
г. Гудаута	Санаторий «Волга»	Штаб вооруженных сил Республики Абхазии
	Военный санаторий	Гудаутский госпиталь для легкораненых
	База отдыха «Мия»	
	Турбаза «Золотой берег»	
	База отдыха «Дзержинец»	
	Дом отдыха «Осетия»	
	Пансионат «Гудаута»	
	Пансионат «Черноморец»	Базирование ополченцев
г. Новый Афон	Турбаза «Псырцха»	Афонский военный прифронтовой госпиталь
	Турбаза «Киараз»	Базирование ополченцев
	Турбаза «Водопад»	
г. Гагра	База отдыха «Псоу»	
	Пансионат отдыха «ДГТФ»	
	База отдыха «Гагра»	
	База отдыха «АМРА»	Расположение войсковых частей
	Дом отдыха «Энергетик»	
	Дом отдыха «Нарт»	
	База отдыха «Литфонд»	
	Санаторий им. Челюскинцев	
г. Пицунда	Дом отдыха «Кудры»	Расположение войсковых частей
	База отдыха «Правда»	
	Курорт «Пицунда»	
с. Эшера (Сухумский р-н)	Санаторий «Эшера»	Эвако-сортировочный пункт



26 ноября 1994 г. была провозглашена независимость Республики Абхазия, которая не получила признания со стороны Грузии, и, как следствие, других стран мира, которые, к тому же, по настоянию Грузии и ее союзников, ввели обширные и жесткие экономические санкции против молодого государства. Республике пришлось самостоятельно, в условиях фактической экономической блокады, решать сложнейшие социально-экономические и гуманитарные вопросы: принимать Конституцию, создавать юридическую базу для развития экономики, в том числе и индустрии гостеприимства. С началом Отечественной войны народа Абхазии 1992–1993 гг. многие санаторно-курортные объекты, как и 50 лет назад, выполняли военно-оборонительную и медицинскую функцию (табл. 7). Они принимали временно перемещенных граждан из Восточной Абхазии, являлись местом базирования местных ополченцев и добровольцев из Северного Кавказа и Юга России.

Ущерб от военных действий и демонтажа советской экономической модели привел к разрушению многих объектов санаторно-курортной сферы, перепрофилированию на выполнение других функций ряда из уцелевших, продаже (а местами и расхищению вследствие войны) ценного имущества санаториев и домов отдыха. Ущерб, нанесенный событиями 90-х – нач. 2000-х гг. невозможно оценить в денежном выражении, т.к. любые подобные оценки не будут достоверными, т.к. кроме разрушения многие годы создававшейся инфраструктуры, значительно пострадал трудовые ресурсы потенциал (эмигрировали, погибли, переориентировались на другие виды экономической деятельности ценнейшие высококвалифицированные отраслевые кадры), утрачен импульс устойчивого развития курортной и туристской индустрии, нанесен урон имиджу



республики как безопасной и аттрактивной туристской дестинации, а сама республика оказалась практически выброшенной на обочину мирового инновационного прогресса, подвергшись международному санкционному экономическому ostracismu. Наглядно осознать ущерб, нанесенный туристскому комплексу республики, позволяет сравнение статданных по численности, перечню категорий и общему количеству койко-мест по типам рекреационных учреждений в 1984 и 2003 гг. (табл. 8). Данные таблицы показывают резкое сокращение всех этих показателей. Причём сокращение наблюдается во всех типах санаторно-курортных учреждений. На 25% сократилось количество домов отдыха, в 7 раз – пансионатов, в 15 раз – турбаз, а такие туристские объекты, как автокемпинги и пионерлагеря исчезли полностью.

*Таблица 8 – Типы рекреационных учреждений
и их количество в 1984 и 2003 гг.*

<i>Категория</i>	<i>Кол-во объектов по годам, ед.</i>	<i>1984</i>	<i>2003</i>
Санатории		9	4
Дома и базы отдыха		44	33
Гостиницы		7	3
Пансионаты		35	5
Автокемпинги		5	
Турбазы		15	
Пионерлагеря		10	
ВСЕГО (кол-во объектов / кол-во мест в них)		125 / 34 498	45 / 10 334

С окончанием Отечественной войны 1992–1993 гг. в Республике начинается новый период её истории. Вся экономика и туристическое хозяйство находятся в упадочном состоянии. Большинство объектов туризма было разрушено и разграблено. Государство,



понимая важность туристского сектора, создаёт в 1995 г. госкомпанию «Абхазкурорт», которая объединила большинство сохранившихся туробъектов Абхазии. Деятельность Госкомпании способствовала постепенному возобновлению старых, и налаживанию новых связей в сфере туризма, восстановлению и росту турпотока (рис. 11).



Также отличительной особенностью нового этапа развития туризма в Республике Абхазия стало появление и активное развитие частной инициативы – образуются и набирают темпы роста частные туристские компании, принимающие туристов, оказывающие экскурсионные, гостиничные услуги. В 1994 г. – первый послевоенный год – Абхазию посетило около 10 тыс. чел. туристов. Это был «пробный туристский год», который показал, что Абхазия по-прежнему любима туристами, прежде всего из России, и при правильной организации дела можно значительно нарастить количество посещений территории Республики.



География центров генерации туристских потоков в Республике Абхазия очень разнообразна: сюда приезжают на отдых туристы как из Дальнего Востока (Южно-Сахалинск, Владивосток), так и с Крайнего Севера и Северо-Запада (Петрозаводск, Мурманск, Норильск). Более точную картину по географии центров генерации туристских потоков даёт табл. 9. Данные свидетельствуют, что максимальные показатели российского турпотока в Республику

Таблица 9 – География центров генерации туристских потоков в Абхазию в 2002 г.³⁹

<i>Экономические районы</i>	<i>Кол-во туристов</i>
Дальневосточный	127
Восточно-Сибирский	208
Уральский	324
Поволжский	402
Северо-Кавказский	904
Центрально-Черноземный	820
Северный	700
Северо-Западный	1158
Центральный	1412

Абхазия за 2002 г. наблюдались среди туристов двух экономических районов – Северо-Западного и Центрального, что в совокупности от общего количества туристов за этот год составило 42,4%. Наименьшие показатели у таких экономических районов, как Дальневосточный (2,09%),

Восточно-Сибирский (3,43%) и Уральский (5,34%). Этот факт объясняется: 1) густонаселённостью и близостью Европейской части РФ к Абхазии; 2) рекламными кампаниями, ориентированными на близлежащие регионы; 3) тесными социально-экономическими связями между соседними регионами.

Один из показателей состояния дел в туристическом хозяйстве Республики является состояние экскурсионной деятельности, которая начала бурно возрождаться в сер. 90-х гг. С 1995 г. создаются

³⁹ Табл. сост. компанией «Русал-Тур» – генеральный представитель Республики Абхазия в Российской Федерации по вопросам курортов и туризма



несколько туристических фирм, которые начинают успешно работать над привлечением туристов на курорты Абхазии, а также над экскурсионной программой. Наиболее популярными местами посещения становятся оз. Рица и Ново-Афонская пещера – два основных направления в деятельности как государственных экскурсионных организаций, так и частных фирм (рис. 12). При этом абсолютное большинство туристов-экскурсантов приезжают на однодневные экскурсии к этим объектам из Сочи (рис. 13).

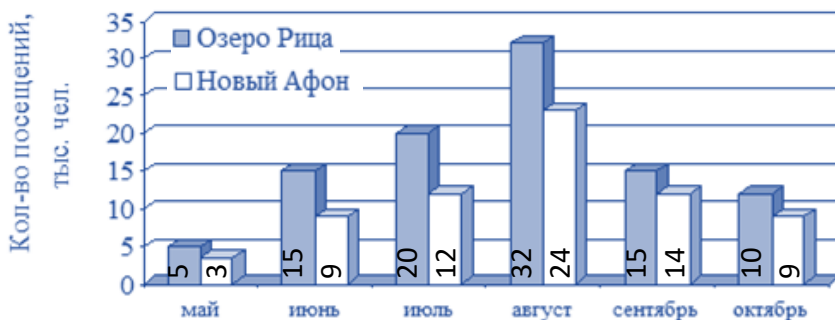


Рис. 12 – Туристско-экскурсионные посещения оз. Рица и Ново-Афонской пещеры за сезон 2003 г.

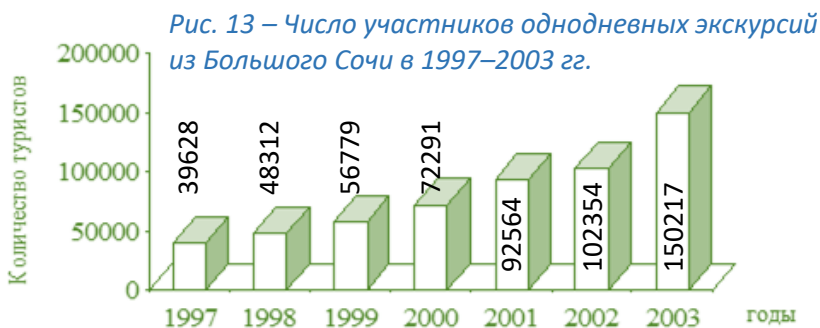


Рис. 13 – Число участников однодневных экскурсий из Большого Сочи в 1997–2003 гг.



Одним из новых направлений в туристской сфере Абхазии стало размещение туристов в частном секторе. Многие туристы, приезжавшие в Абхазию в 90-х гг., изыскивали возможности самостоятельно разместиться в частном доме или квартирах с хозяевами или без них, чтобы провести свой отпуск. Количество таких туристов постоянно возрастало.

В сер. 2000-х гг. стал расширяться спектр услуг, предлагаемых экскурсионными фирмами Абхазии. Так, компания «Пеликан» предлагала полеты на паропланах и погружения с аквалангом (дайвинг); компания «Субтропики» стала предлагать экскурсионные программы на теплоходе по Черному морю; компания «Горные тропы» – экскурсионные программы в высокогорных и среднегорных зонах Абхазии. Это привело к заметному росту клиентов и объемов прибыли для этих компаний, что наглядно видно по данным табл. 10.

Таблица 10 – Количество туристов, обслуженных фирмой «Горные тропы» по разным маршрутам за период с 2000 по 2004 гг.

Показатели Экскурсионный маршрут	Протя- жен- ность, км	Дли- тель- ность, час.	Кол-во посещений по годам, чел.				
			2000	2001	2002	2003	2004
Сплав по р. Бзыбь	12	1	455	830	1115	1620	1800
Ауадхара (конный, палатки, оборудованное жилье)	40	8			120	310	500
Жертвенный водопад (конный)	8	2			653	1012	1324

На примере данных табл. 10 можно заметить, что большая часть туристических объектов находится в Гагрском районе, и их количество снизилось всего на четверть по сравнению с 80-ми годами.



Если в Гагрском районе в 1984 г. было 45 из 125 санаторно-курортных и туристских объектов, что составляло 36% от общего количества по Республике, то в теперь здесь находится 35 из 45 объектов, что составляет 77%. Эти цифры говорят о резком выделении Гагрского района на фоне всей остальной части Абхазии из-за его приближенности к территории Российской Федерации, откуда идет основной поток экскурсионных туристов. Именно потому здесь восстановление санаторно-курортных и культурно-массовых объектов (рестораны, кинотеатры, бары) идет боле быстрыми темпами. Между тем, в Гудаутском и Сухумском районах, по сравнению с 80-ми годами, продолжает наблюдаться спад туристской деятельности. В Гудаутском районе из 30 объектов, имевшихся в 1984 г., осталось всего 5, в Сухумском – из 24 осталось 4.

Среднесписочная численность работников объектов туристско-экскурсионной сферы также значительно уменьшилась по сравнению с сер. 1980-х гг. Подсобное хозяйство в большинстве санаторно-курортных объектов отсутствует. Следовательно, те продукты питания, которые они могли бы выращивать сами, администрации закупают на рынках, что, естественно, сказывается на себестоимости туристских услуг (в первую очередь – питании). К тому же часть турпотока переориентировалась на услуги размещения в частном секторе (табл. 11). Можно предположить, что и в дальнейшем, ввиду ограниченности численности мест в туристских объектах на фоне динамично растущего спроса на отдых на курортах Абхазии, количество туристов с размещением в частном секторе (неорганизованных) будет возрастать. Этому прежде всего способствуют личный контакт хозяев со всеми туристами, традиционное абхазское радушие и гостеприимство, домашнее питание, умение организовать экскурсии по



Таблица 11 – Количество туристов, размещенных в частном секторе от турфирм «Русал-Тур» и «Субтропики»

<i>Годы</i>	<i>Кол-во чел.</i>
2000	215
2001	294
2002	418
2003	723
2004	1035

желанию гостей – все это приводит к сближению между сторонами и налаживанию прочных связей. Такие факты мы наблюдали на примере мини-гостиницы «У Теса», когда туристы, побывавшие в гостинице в 2001 г., непременно возвращались в последующие годы вместе с друзьями и знакомыми. Тем не менее, требования к таким средствам размещения постепенно ужесточаются и в дальнейшем будут более тщательно регулироваться и контролироваться со стороны государственных надзорных органов. Так, уже обязательным условием стало наличие отдельной комнаты с удобствами и средств коммуникаций (Wi-Fi). Однако, этим требованиям на данный момент соответствуют далеко не все мини-гостиницы.

В последние годы развивается строительство в Гаграх и Пицунде мини-гостиниц, рассчитанных на 25–30 койко-мест. Эти гостиницы имеют ряд преимуществ перед крупными объектами туризма: малые вложения, быстрая окупаемость, отсутствие проблемы заполнения. На наш взгляд, доля таких средств размещения в структуре туристских объектов Абхазии будет непрерывно возрастать. В последние годы появились также новомодные и популярные у туристов средства размещения – кемпинги и глэмпинги, численность которых, вероятно, будет расти с годами.

За период 1995–2014 гг. система управления туристской отраслью Республики Абхазия также претерпела многочисленные качественные и количественные изменения, в т.ч. организационно-административные (табл. 12).



Таблица 12 – Государственный орган управления сферой туризма и гостеприимства Республики Абхазия с 1995 по 2015 гг.⁴⁰

<i>Государственный орган управления сферой туризма и гостеприимства</i>	<i>Дата и основание изменений</i>
Абхазский Областной совет по туризму и экскурсиям	с 1980-х гг. до 1994 г.
Государственный комитет по курортам и туризму Республики Абхазия	14.04.1994, Распоряжение Совета Министров РА №18
Госкомпания «Абхазкурорт»	31.03.1995, Указ Президента РА №УП-3
Управление по курортам и туризму Республики Абхазия	30.03.2000, Указ Президента РА №УП-26
Министерство по делам молодежи, спорта, курортам и туризму Республики Абхазия	18.06.2001, Указ Президента РА №УП-41
Государственный комитет по курортам и туризму Республики Абхазия	24.02.2005, Указ Президента РА №УП-10
Государственный комитет РА по курортам и туризму	22.02.2010, Указ Президента РА №УП-28
Управление по курортам и туризму в составе Министерства экономики РА	16.10.2014, Указ Президента РА №УП-233
Министерство по курортам и туризму РА	13.03.2015, Указ Президента РА №УП-54

В 2000-х гг. большинство из ныне действующих туристических объектов перешли из государственной формы собственности в арендованную или частную, на их базе созданы компании, которые ведут свой бизнес на территории Республики Абхазия. Следует отметить, что ряд государственных Министерств и ведомств Российской Федерации также являются владельцами и арендаторами санаторно-курортных учреждений. Например, Минатом РФ, Минобороны РФ, Кабин Башкирии, Кабардино-Балкарский госуниверситет, и др.

⁴⁰ Сост. на осн. Справки Министра по курортам и туризму РА от 27.07.2021.

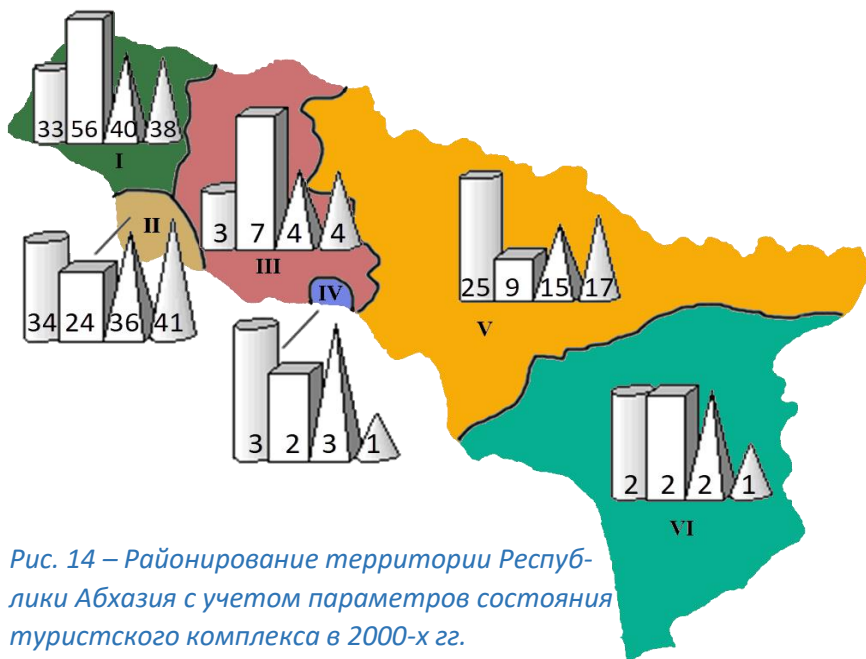


Рис. 14 – Районирование территории Республики Абхазия с учетом параметров состояния туристского комплекса в 2000-х гг.

Туристские районы	Показатели туристского комплекса в % от суммарного значения по Республике
I – Северо-Западный	Кол-во койко-мест
II – Пицундско-Мюссерский	Кол-во учреждений туризма
III – Гудаутский	Численность работников отрасли
IV – Ново-Афонский	Кол-во отдыхающих
V – Сухумско-Гулрыпшский	
VI – Восточный	

Таким образом, уже к 2015 г. в Абхазии сложилась новая система туристской индустрии, организованная на принципиально иных, нежели в советский период, методологических и



пространственно-территориальных основах. Объективно сформировались и новые туристские районы Республики Абхазия (рис. 14).

I – Северо-Западный туристский район – расположен между реками Псоу и Бзыбь, имеет хорошо развитую туристскую инфраструктуру. В советское время Гагра был климато-бальнеологическим курортом всесоюзного значения. Здесь множество памятников архитектуры (наиболее древние – VI–VII вв.). Живописные ущелья Жозквары, Гагрипш, Цихерва создают прекрасные возможности для отдыха. В районе сосредоточено более половины (55%) от общего количества санаторно-курортных объектов, в которых отдыхает 37% туристов, посетивших Абхазию. В сфере туризма здесь занято 40% работников. Все эти показатели характеризуют район как стабильный. Но из-за малой территории и большой плотности санаторно-курортных объектов дальнейшее его развитие будет происходить медленно.

II – Пицундско-Мюссерский туристский район – небольшой по площади, но с хорошо развитой туристской инфраструктурой. Развалины древнеримского и средневекового (византийского) города Питиунт, и реликтовая роща пицундской сосны способствуют стабильному притоку туристов в этот район. Здесь сосредоточено 22% санаторно-курортных объектов и 30,7% количества койко-мест. По этим показателям Пицундский район уступает лишь Северо-Западному.

III – Гудаутский туристский район – обладает большим туристским потенциалом. Здесь практически отсутствуют санаторно-курортные объекты, всего лишь 8,8% от общего их числа в Республике. Количество туристов, посещающих этот район, тоже невелико и составляет около 5% от общего числа в Республике. Именно в этом районе представлены большинство экскурсионных маршрутов – оз. Рица, оз. Голубое, множество культурно-исторических памятников



(Лыхненский храм, Мюссерская церковь, Кистрихская неолитическая стоянка). Район имеет хорошие перспективы для дальнейшего развития, особенно в экскурсионном направлении.

IV – Ново-Афонский туристский район – на сравнительно небольшой территории здесь сконцентрировано множество рекреационных ресурсов: Ново-Афонская пещера, храм VI в., мужской монастырь XVIII в., живописные окрестности; имеет хорошие перспективы для развития экскурсионной (паломнические туры) деятельности.

V – Сухумско-Гулрыпшский туристский район – обладает большим потенциалом для развития. Огромная территория, песчано-галечные пляжи, множество горных массивов и памятников архитектуры выделяют этот район с перспективой дальнейшего развития горного туризма и санаторного лечения. Здесь сосредоточен огромный туристский потенциал: 25% койко-мест при 8% количестве санаторно-курортных объектов, 17% турпотока. Такие памятники архитектуры, как замок Баграта (X–XI вв.), Бесплетский мост (XI в.), Великая Абхазская стена (VII–VIII вв.), создают прекрасные возможности для развития туристской инфраструктуры и экскурсионной деятельности. Можно отметить этот район как один из самых развитых в туристском отношении.

VI – Восточный туристский район – развит слабо, имеет заболоченное побережье, а отсутствие туристских учреждений делает его мало привлекательным. Однако здесь имеется множество культурно-исторических памятников (например, Великая Абхазская стена), что может способствовать в дальнейшем открытию здесь новых экскурсионных маршрутов.

В разделе 4 рассмотрим современное состояние сферы туризма и гостеприимства Республики Абхазия более детально.



3 ТУРИСТСКИЕ РЕСУРСЫ РЕСПУБЛИКИ АБХАЗИЯ

3.1. Природные туристские ресурсы

Рельеф и геологическое строение. Абхазия – типичная горная приморская страна, поверхность которой чрезвычайно расчленена. Она занимает южный склон Большого Кавказа и узкую холмистую и низменную полосу Черноморского побережья. Северные границы Абхазии проходят вдоль Главного Кавказского хребта. Ясное представление о распределении площадей Республики по высотам над уровнем моря даёт табл. 13.

Таблица 13 – Распределение высот территории Абхазии⁴¹

Высотные зоны над у.м., м	га	%
0–100	161877	18,7
100–200	62259	7,2
200–300	42183	4,9
300–400	24352	2,8
400–500	19447	2,2
500–600	25914	3,0
600–1000	107215	12,4
1000–1500	138741	16,0
1500–2000	131833	15,2
Выше 2000	152860	17,6
ИТОГО	866451	100

Горная зона представлена системой хребтов, в большинстве своем имеющих субширотное (общекавказское) простираение. Южный склон Большого Кавказского хребта от горы Фишт в Адыгее до меридиана Эльбруса в Кабардино-Балкарии иногда называют Абхазскими Альпами или Абхазским Кавказом.

Горную часть Абхазии по своему гипсометрическому развитию можно разделить на три пояса: осевой высокогорный, среднегорный и низкогорный⁴².

Осевой пояс является самым высоким среди горных поясов Абхазского Кавказа.

⁴¹ Сост. по мат. В.В. Власова, 1930 г.



Здесь преобладают резкие «альпийские» формы рельефа, выраженные грандиозными остроконечными вершинами, высоты которых местами превышают 4 000 м, чередующимися с высокими каменистыми седловинами 14-ти перевалов, поднятыми на большую высоту. Пояс заходит в пределы Абхазии в районе истоков р. Ауадхара – здесь он ещё не очень высок (2500 м), но дальше на восток постепенно повышается. Так, вершина Ачра имеет уже высоту 2827 м, далее Псырс – 3020 м, Псыш – 3503 м. На крайнем северо-востоке Абхазии осевая зона повышается до 4046 м (г. Домбай-Ульген). Осевой пояс нигде не прерывается долинами и служит водоразделом между реками Западного Закавказья и Северного Кавказа. Главные отроги Абхазского Кавказа – Гагрский, Бзыпский, Абхазский (Чадым-Чхалтский), Кодорский (Панавский) и Сакянский хребты. Склоны Главного Кавказского хребта круты и отвесны, с глубокими карами, покрыты лавинными бороздами и каменистыми осыпями. Это царство вечных снегов и ледников. Долины рек, берущих начало здесь, имеют форму каньонов. Большая часть осевого пояса занята Альпийскими лугами, вечными снегами и голыми скалами. Климатические условия суровые, мало полезных ископаемых. Это пояс горного летнего животноводства, альпинизма и туризма.

Среднегорный пояс на северо-западе Республики Абхазия представлен системой гор Гагрского хребта, имеющего общее меридиональное простираение. Основными его составными единицами являются массивы Ах-Аг, Арабика-Мамзыцха, Агепста-Ацетука, Берчиль. Высшая точка горного хребта – г. Агепста (3267 м). Совершенно иная картина наблюдается в центральной части среднегорного пояса. Химсинский горный узел в противоположность Гагр-

⁴² Лахшиа Ш.В. Абхазская АССР. Природные ресурсы и хозяйственная практика (Вопросы географической технологии природопользования). – Тбилиси: Изд-во Тбил. ун-та, 1982. 226 с.



скому хребту сложен в основном вулканическими породами. От р. Кодор тянется мощный Кодорский хребет. По крутизне склонов, по высоте вершин и труднодоступности перевалов он соперничает с Главным Кавказским хребтом. Высшая точка хребта – г. Могуаширха (3847 м). Почти все хребты среднегорного пояса Абхазии несут следы древнего оледенения. На них имеются также отдельные ледники и вечные снега. Среднегорный пояс богат лесами, лугами, полезными ископаемыми и водами (поверхностными и подземными, в т.ч. минеральными).

Низкогорный пояс является полосой развития низких отрогов абхазского Кавкасион. Это приморские, передовые отроги Берчилъского, Ачмардинского, Зирхусского, Цигохусского, Гагрского, Ахупачского, Зашибрарского или же антиклинальные поднятия Яштухского, Бирцхского и прочих хребтов, которые отчётливо вырисовываются со стороны моря и придают абхазскому побережью гористый облик.

Низкогорный пояс служит верхней границей распространения постоянного населения Абхазии. В вышележащих горных поясах уже нет постоянного населения, они посещаются человеком только в летнее время. Основными формами рельефа среднегорного пояса служат горные хребты и долины. Направление большинства хребтов – северо-восточное.

Между отрогами горных хребтов расположены низменные районы. На территории Абхазии выделяют Цандрипшскую, Пицундскую, Гудаутскую, Гумистинскую и северо-западную часть Колхидской низменности. Низменная зона тянется вдоль всего черноморского побережья Республики. Со стороны суши она ограничена холмистой зоной, за которой расположена горная зона. Такое явление наблюдается на северном участке побережья, западнее г. Гагра и около Нового Афона, где отроги гор подходят непосредственно к берегу.

Между низменной и горной зонами узкой полосой прости-

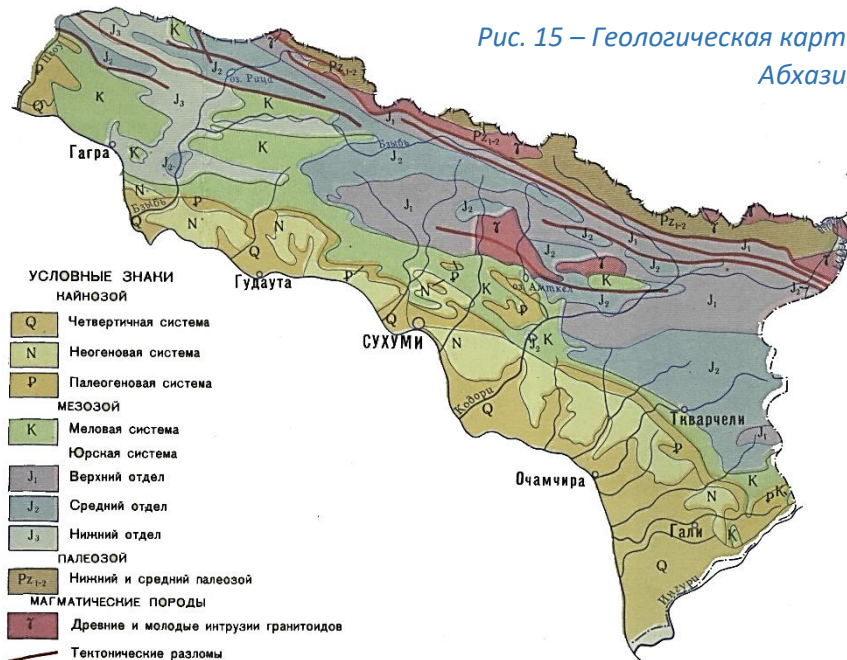


рается холмистая зона, являясь переходной между ними. Также, как и низменная зона, холмистая не имеет сплошного простирания. Крайне северо-западный её участок оторван от основной части Гагрским хребтом и массивом Арабика. Этот участок представлен Сулевской, Мехадырской и Гантиадской параллельными грядами, имеющими высоты 300–400 м и ориентированными с северо-востока на юго-запад. Восточнее г. Гагра тянутся Бзыбские сильно расчленённые холмы, переходящие за р. Бзыбь в Мюссерские гряды (наивысшая точка – 397 м). Междугорье Мчишты и Аапсты занято Абгархукской, Звандрипшской, Ачандарской, Куланурхвской грядами (320 м) и Дурипшским карстовым плато. Побережье Нового Афона представлено Иверской грядой и Эшерскими холмами, а в окрестностях Сухума располагается отдельные массивы (Яштхва, Бирц, Сухумская гора и др.) с высотой 180–600 м. Южнее р. Кодор до р. Ингур территория Абхазии представлена такими грядами, как Атарская, Бедийская, Моквская, Гупская, Рекская, Поквешская и др. с высотами до 300 м. Холмистая зона Абхазии плотно заселена, она является важной хозяйственной зоной Республики. Это зона распространения субтропических подзолистых почв и желтоземов, где получили развитие как многолетние, так и однолетние культуры – виноград, табак, чай и цитрусовые.

В геологическом строении в Абхазии распространены отложения как современные, так и докембрийские. Смена молодых пород древними наблюдается с юга на север. Так, в причерноморской зоне развиты самые молодые четвертичные, неогеновые и палеогеновые отложения, в средней зоне – меловые, юрские и триасовые, а в осевой зоне Главного Кавказского хребта – самые древние докембрийские отложения (рис. 15). Низменная зона сложена четвертичными отложениями. Среди них особенно выделяются морские аллювиальные отложения (суглинки, песчаные глины, пески, галечники).



Рис. 15 – Геологическая карта
Абхазии



Минерально-сырьевые ресурсы. Абхазия в соответствии со схемой геолого-металлогенического районирования относится к единому геолого-экологическому региону. В качестве главных минералогенических единиц здесь выделяют зоны Северной, Центральной и Южной Абхазии. Они обнаруживают связь с типом и возрастом тектонических структур различных между собой процессов магматизма и осадконакопления. Замечается общая закономерность дифференциации полезных ископаемых Абхазии в связи с ее геолого-тектоническим строением и историей развития рельефа.

В молодых плиоценовых и четвертичных отложениях Причерноморья найдены месторождения кирпично-черепичных глин, песка, гравия, торфа. К зоне осадочных, карбонатных пород приурочены крупные месторождения доломита и мергеля. Наиболее



продуктивна зона гранитных интрузивов (цветные и другие металлы, крупные месторождения строительных материалов). Осевая же зона Абхазии слабо рудоносна, есть мелкие месторождения мрамора, талька, слюды, асбеста, гранита. К наиболее важным полезным ископаемым Абхазии, имеющим промышленное значение, относятся каменный уголь, доломит, барит, ртуть, строительные материалы. Кроме того, известны многочисленные перспективные проявления меди, свинца и цинка. Дальнейшее изучение таких участков может привести к открытию новых месторождений.

В Закавказье только Абхазия обладает более или менее значительными ресурсами ископаемых углей. Одно из них – Ткуарчалское месторождение каменного угля. О богатстве природных ресурсов района стало известно еще в XIX в. В ткуарчалских горах пастухи находили «черные камни, которые хорошо горели в кострах и давали тепло». Первая шахта в Ткуарчале появилась в сер. 30-х гг. XX в., а активную добычу угля начали в мае 1935 г. Во времена Великой Отечественной войны Ткуарчал стал единственным центром, который поставлял обогащенный каменный уголь на корабли Черноморского флота, потому что Донбасс был захвачен немецкими войсками⁴³. Всего на месторождении было открыто 8 шахт, самая крупная из них – Восьмая, её открыли в 1966 г. и назвали в честь В.И. Ленина. По состоянию на 1972 г. балансовые запасы по данным К.С. Кучухидзе всего составляли 30,3 млн. т., в т.ч. промышленные запасы – 19,6 млн. т. Угленосная свита здесь имеет нижнеюрский (лейас) возраст. Угли высокого качества и хорошо коксуются, их возможно использовать для выплавки чугуна. Средняя зольность 42–44%, а теплотворная способность – от 5 до 8 тыс. ккал. Однако месторождение

⁴³ Дать угля: богатства Ткуарчала, которые никому не нужны // SPUTNIK-Абхазия, 2018. URL: <https://sputnik-abkhazia.ru/20180131/dat-uglya-bogatstva-tkuarchala-kotorye-nikomu-ne-nuzhny-1023025585.html>



характеризуется сильно расчленённым рельефом; угленосные отложения обособлены на отдельные участки, то есть угленосные площади, расположены от 250 до 2000 м и выше над уровнем моря. Поэтому горнотехнические условия добычи угля довольно сложные. К 90-м годам запасы угля в Ткуарчале были сильно истощены, и уже перед развалом СССР в районе перестали добывать уголь в таких масштабах, как это было раньше, а когда началась грузино-абхазская война, то добыча и вовсе была прекращена. В 2000-х гг. предпринималось несколько малоуспешных попыток возобновить угледобычу. В 2020 г. в соответствии с распоряжением Кабинета министров «О проведении конкурса на предоставление права пользования участками недр Ткуарчалского месторождения каменного угля для целей геологического изучения, разведки и добычи полезных ископаемых» право на разработку месторождения получило ООО «Ткуарчал-уголь». На данный момент запасы угля в Ткуарчале считаются ограниченными, существенного прироста запасов за счёт новых площадей не ожидается. Осуществлять добычу угля возможно только подземным способом, для работ открытым способом уже нет площадей, все залежи глубоко под землей⁴⁴.

Исследования последних лет показали, что в недрах Абхазии имеются месторождения барита. Уникальным среди них является Апшринское месторождение в с. Ачандара Гудаутского района на высоте 1650 м в бассейне р. Аапста. Запасы сырья здесь составляют около 8 млн. т. Характер залегания барита позволяет вести открытые разработки, что повышает значение этого месторождения.

В Абхазии имеются большие запасы кристаллических пород,

⁴⁴ Такие обстоятельства: Джинджолия о Ткуарчалском месторождении каменного угля // SPUTNIK-Абхазия, 2020. URL: <https://sputnik-abkhazia.ru/20201225/Takie-obstoyatelstva-Dzhindzholiya-o-Tkuarchalskom-mestorozhdenii-kamennogo-uglya-1031518810.html>



особенно гранитов, в т.ч. розового и серого в бассейнах рек Келасур, Кодор, Гумиста. Большой интерес представляет Аибгинское месторождение габбродиоритов и лабрадорита. Особенно красивы и оригинальны пестрые черно-белые габбродиориты, запасы которых исчисляются 3–4 млн м³. Метаморфические породы представлены здесь мрамором и мраморированными известняками. Мрамор как строительный материал применяется в Абхазии со средних веков. Из него были изготовлены отдельные детали Пицундского, Драндского и Бедийского храмов и церквей. По данным С.С. Горбунова (1959 г.), в Абхазии насчитывается более 20 месторождений кирпично-черепичных глин. Широкое распространение известняка, мрамора, гранита, диабазы, габбро создает возможность развития в Республике камнеобрабатывающей промышленности (по производству различных камней и крошки разных цветов).

Минеральные воды. Всего на территории Абхазии с 1928 г. было выявлено свыше 150 выходов различных минеральных источников. Из них особый интерес представляют⁴⁵:

а) углекислые, гидрокарбонатно-натриевые, кальциевые и магниевые минеральные источники (Ауадхара, Адзгара, Григольевский нарзан в районе Рица-Ауадхара);

б) сероводородные, хлоридно-натриевые (прибрежная зона, Сухум, Гудаута);

в) солено-хлоридно-натриево-кальциевые высокой минерализации (Звандрипш, Дурипш, Окум);

г) радиоактивные, слабоминерализованные термальные воды (Ткуарчал, Сухум).

Первые буровые скважины были заложены в Ткуарчале в 1933–1935 гг. под руководством геолога Ф.С. Мелива. В результате

⁴⁵ Бушина Н.Е. Курорты в региональном комплексе Абхазии. – Сухум: Алашара, 1984.



разведывательных работ здесь с глубины 100 м из скважины №4 была получена радиоактивная термальная слабоминерализованная вода с температурой +35°C. После каптажа этой скважины в 1940 г. дебит составил 230 тыс. литров в сутки. В 1958 г. в г. Ткуарчал на участке верхней группы источников из скважины №1 была получена термальная минеральная вода с суточным дебитом до 1 млн литров с температурой +39°C и радиоактивностью до 7 ед. Махе. В настоящее время минеральный источник в Ткуарчале широко используется в лечебных целях. В 1937 г. в районе пос. Приморское Гудаутского района была выведена на поверхность слабосероводородная азотно-метановая вода хлоридно-натриевого типа с минерализацией до 5 гр/л. Суммарный дебит всех скважин составлял до 250 тыс. л в сутки. Температура воды колеблется от +19 до +24°C. В 1951–1953 гг. здесь были пробурены ещё 2 скважины глубиной до 600 м, из которых получена вода того же типа с суточным дебитом 300 тыс. л и температурой +20°C. В настоящее время в пос. Приморское на базе этих источников создается современная водолечебница.

Отдельного внимания заслуживает Рица-Ауадхарский район, где выявлено свыше 30 выходов минеральных источников. Здесь получена углекисло-железная, гидрокарбонатно-натриевая вода с минерализацией 6,5 г/л и температурой +9°C с дебитом 150 тыс. литров в сутки, насыщенная углекислотой 2,5 г/л.

Интерес представляет также минеральный источник в г. Гагра. Из глубины 2300 м получена термальная (43°C) сульфидная, сульфатно-гидрокарбонатная, кальциево-магниевая вода низкой минерализации (2,2 г/л), содержащая до 35 мг/л сероводорода. Кроме того, в этом районе имеются сапропелевые грязи для лечения больных с различными заболеваниями.

Минеральные воды Абхазии имеют целебные свойства, лечат заболевания нервной системы, желудок, печень и применяются для



питья. На их базе созданы мини-заводы по розливу воды типа «Ауад-хара» в бутылки.

Климат Абхазии. Расположенная на сравнительно небольшой территории, защищаемая от холодных ветров Главным Кавказским хребтом и его отрогами, Абхазия имеет прекрасный климат влажных субтропиков. При сравнении климатических условий Абхазии и других курортных местностей очевидно преимущество этого края. Метеоролог П.П. Числов таким образом подчеркивал преимущество климата Абхазии: *«Французская Ривьера теплее, но не может сравниться с Абхазским побережьем, выгодно отличающимся от нее не только украшающим ее обилием текущих вод, но и поражающим великолепием растительности, могучим ее ростом, густотой облиствлений, богатством форм, а также сочностью и разнообразием оттенков его колорита»*⁴⁶. Абхазия лежит в переходной зоне между субтропическим и умеренным поясами, и погодные условия здесь неустойчивее, чем в типичных субтропиках. Климат Абхазии резко отличается от климата в странах СНГ высокой биологической и хозяйственной продуктивностью. Высокие температуры и обильные осадки (рис. 16) способствуют интенсивному развитию карстовых процессов в известняковой зоне. На побережье климат резко отличается от климата средне- и высокогорья, здесь почти отсутствует понятие времен года: нечетко выраженная весна, переход от лета к зиме постепенный, осень продолжительна, а переход от зимы к лету скоротечный, весна коротка, ярко выражены два вегетативных периода – летний и зимний⁴².

Кроме высоты над уровнем моря и микрорельефа местности, на ход температуры воздуха оказывает влияние и расстояние от моря (табл. 14). В холодном сезоне на побережье температура выше,

⁴⁶ Числов П.П. Климат курортов Абхазии. – Сухуми: Абгаз, 1939.



чем в отдалённых районах, в тёплое же время эта разница почти исчезает. В ниже- и среднегорных зонах сезоны года выражены более четко. В высокогорной зоне климат очень суровый, здесь практически один сезон года – зимний.

Рис. 16 – Климатическая карта Абхазии

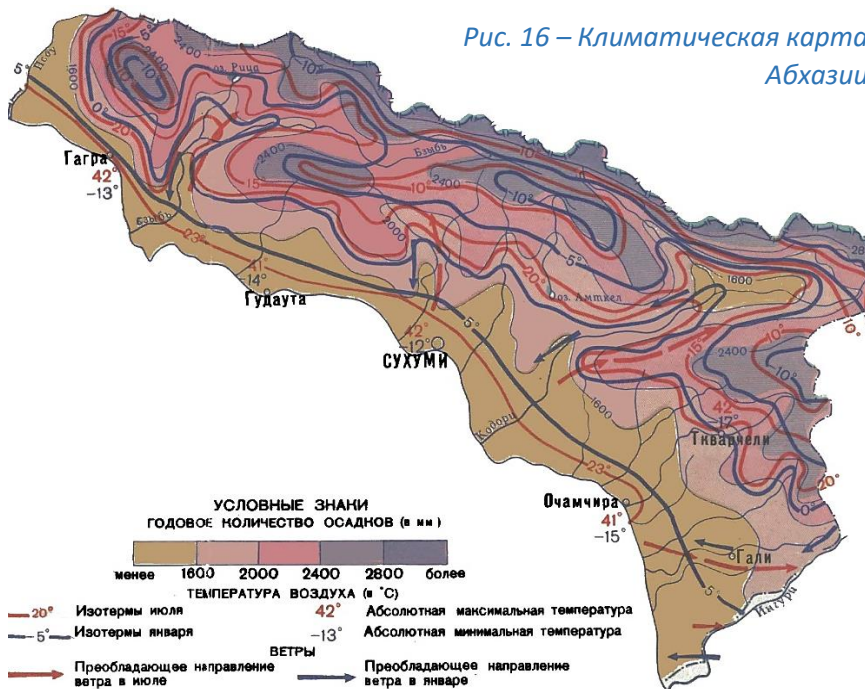


Таблица 14 – Зависимость температуры в разное время года от расстояния до моря, +°С

Станция	Расстояние от моря, км	Зима	Весна	Лето	Осень	Год
Сухум	прибреж.	6,8	13,0	23,1	16,6	14,9
Гуп	15	5,8	13,0	22,6	16,0	14,3
Гал	18	5,6	12,6	22,0	15,0	13,8
Акармара	28	3,2	10,5	17,3	12,8	11,5



В Абхазии относительно высокие среднегодовые температуры воздуха. Объяснение этому найти несложно. Во-первых, Абхазия находится в южных широтах и у берегов теплого Черного моря. Во-вторых, Главный Кавказский хребет является барьером от холодных северных ветров. Среднегодовая температура воздуха на побережье составляет $+13-14^{\circ}\text{C}$. С высотой среднегодовая температура воздуха понижается на $0,5^{\circ}\text{C}$ на каждые 100 м подъема и на высоте 1000 м составляет $+9^{\circ}\text{C}$, на высоте 2000 м – $+3,5^{\circ}\text{C}$, а выше 2400 м имеет уже отрицательное значение. В Абхазии наблюдается морской тип годового хода температуры воздуха с максимумом в августе и минимумом в январе–феврале. Среднегодовая амплитуда (разность средней температуры самого теплого и самого холодного месяца) находится в пределах $17,5-19,7^{\circ}\text{C}$, причём на побережье и в высокогорной зоне она составляет около 18°C , а в среднегорной – более 19°C . Что касается зимы, то на побережье она практически отсутствует. Так, средняя температура воздуха января до высоты 500 м составляет 0°C , а снег – явление редкое. Выше 500 м зима – характерное явление, и количество морозных дней здесь увеличивается (рис. 17).

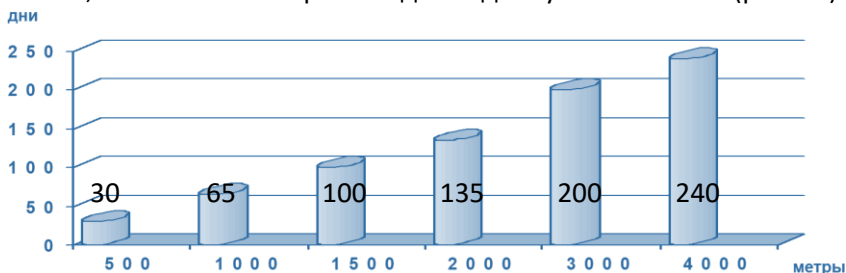


Рис. 17 – Зависимость количества морозных дней от высоты над уровнем моря (Занина, 1961 г.)

На побережье летние месяцы не отличаются очень высокими температурами из-за влияния морского бриза, повышающего



испарение, на что затрачивается определенное количество тепла. Поэтому средняя температура наиболее теплого месяца (августа) на всем побережье не превышает 24°C (за редким исключением, когда температура доходит до 33°C). Обычно преобладают дни с температурой от +20 до +25°C. Хотя на побережье Абхазии летом не бывает большой жары, но из-за высокой относительной влажности (75–80%) потоотделение у человека уменьшается, что резко снижает теплоотдачу.

В предгорной зоне, где средняя температура в августе составляет +22°C, преобладают дни с суточной температурой +20–25°C. Здесь более часты прохладные дни с температурой +15–20°C, а количество жарких дней сокращается до четырех.

В среднегорной зоне средняя температура августа составляет +16–18°C с преобладанием прохладных дней с температурой +15–20°C. Вероятность жарких дней почти отсутствует. Эту зону можно считать наиболее благоприятной для летнего отдыха⁴². Однако пансионатов, домов отдыха в этой зоне практически нет.

В высокогорной зоне средняя температура августа составляет +10–13°C и ниже. Здесь наиболее часты дни с температурой +8–12°C. В среднем до двух дней возможно понижение средней суточной температуры ниже 0°C, но возможны и повышения до +26°C.

Для климата Абхазии большое значение имеет количество осадков, которое в различных районах Абхазии заметно отличается.

Согласно данным Гидрометслужбы Абхазии, на побережье Республики в среднем выпадает за год около 1420 мм осадков, т.е. больше чем в Сочи, но меньше чем в г. Батуми (Аджария).

Данные табл. 15 свидетельствуют о том, что увеличение годового количества осадков прямо пропорционально увеличению высоты над уровнем моря в исследованных населенных пунктах.



Таблица 15 – Количество атмосферных осадков по высотным зонам⁴⁷

<i>Пункт наблюдений</i>	<i>Высота над ур. моря, м</i>	<i>Годовое кол-во осадков, мм</i>
Багнари	220	1495
оз. Рица	930	1825
Ауадхара	1600	2185

Количество солнечной радиации соляного климата в Абхазии характеризуется такими же величинами, как в субтропической зоне. По количеству прямой солнечной радиации в теплое время года температура приближается к японским субтропикам, а в холодное – к субтропикам средиземноморских стран Европы.

Среднемесячные суммы прямой солнечной радиации за теплое время года в южной части прибрежной полосы Абхазии (к югу от Нового Афона) составляет от 6 до 7 кг.ккал/см², в то время как к северу от Нового Афона она достигает до 7–8 кг.ккал/см².

Как видно из табл. 16, прямая солнечная радиация достигает наибольшей величины в Гагре в июне–июле. В то же время в г. Сухум и южнее она уменьшается. Это объясняется малой облачностью и сравнительно меньшим количеством атмосферных осадков в г. Гагра. Таким образом, распределение солнечной радиации внутри территории Абхазии зависит не столько от географической широты, сколько от местных атмосферных условий⁴⁸.

Годовой ход солнечного сияния показывает уменьшение световых ресур-

Таблица 16 – Сумма прямой солнечной радиации, кг.ккал/см²

<i>Пункты Месяцы</i>	<i>Гагра, 43°19'</i>	<i>Сухум, 43°</i>
Январь	1,5	1,6
Февраль	2,5	2,3
Март	4,9	4,1
Апрель	6,3	5,4
Май	7,8	5,9
Июнь	10,6	8,2
Июль	10,6	8,9
Август	10,5	8,5
Сентябрь	7,0	6,3
Октябрь	4,4	4,0
Ноябрь	2,3	2,0
Декабрь	1,4	1,4

⁴⁷ Справочник по климату СССР. Вып. 14. – М., 1970.

⁴⁸ Кувтырева И.С. Природа Абхазии. – Сухум, 1961.



сов в зимние месяцы почти в 3 раза по сравнению с летними месяцами. Световые ресурсы зимой уменьшаются не только из-за сокращения дня, но и по причине усиления облачности⁴².

Анализ распределения годового хода осадков убеждает, что максимум осадков во всех высотных зонах Абхазии приходится на осенне-зимние месяцы. Минимум осадков наблюдается весной и летом тогда, когда температура высокая по сравнению с осенью и зимой. Это объясняется тем, что в эти сезоны температура моря ниже температуры воздуха, в результате чего над морем создается устойчивое атмосферное давление, затрудняющее образование восходящих потоков воздуха, и поэтому на побережье в это время осадков выпадает мало. Что естественно сказывается на притоке отдыхающих, которые надеются свой месяц отдыха провести без дождливой погоды. Несмотря на обильные осадки на побережье Абхазии устойчивый снежный покров из-за положительного радиационного баланса не образуется. Снег здесь выпадает очень редко и держится всего несколько дней. В высокогорной же Абхазии снег – обычное явление, там он долго держится и высота его значительно выше. Доля снега от общей суммы осадков здесь достигает 80–90%. Снеговая линия, выше которой залегают вечные снега и ледники на Абхазском участке Главного Кавказского хребта, проходит по высоте 2700–2900 м. Годовое число дней с осадками на территории Абхазии увеличивается с поднятием в горы. Так, на побережье оно составляет 150 дней, а в высокогорной зоне – свыше 200.

Как было сказано выше, на побережье Абхазии выпадает около 1400 мм осадков в год. Здесь наблюдается и высокая влажность (70–75%). Эти два фактора должны обеспечить хорошее увлажнение почвы. Но оказывается, что это не совсем так. Это связано с тем, что здесь большая солнечная лучистая энергия (высокая солнечная активность), значительное испарение, а также факт того, что



кратковременные ливневые дожди не успевают увлажнять почвы, так как выпадают со значительными перерывами.

Особенности климатических условий в Абхазии и наблюдающийся здесь летний и зимний вегетационный период, позволили использовать эти преимущества для создания своеобразного агропромышленного комплекса. В прибрежной зоне Абхазии как абсолютная, так и относительная влажность достигают высоких показателей. Среднегодовая абсолютная влажность составляет около 13 мб. Средняя относительная влажность в г. Сухум равна 72%. Абсолютная влажность понижается по мере поднятия в высокогорную зону, что объясняется не только удалением от источников испарения, но в основном понижением температуры воздуха. Относительная влажность в полдень с высотой повышается, особенно в летние месяцы.

Годовой ход и распределение облачности зависит от циркуляционных процессов атмосферы и местных орographicеских условий. Так как Абхазия характеризуется весьма сложным рельефом и большой высотой над уровнем моря (4000 м), установление географического распределения облачности связано с большими трудностями.

По данным прибрежных метеорологических станций максимальная облачность приходится на зиму и весну, а минимальная – на осень и лето. В среднем за год облачность в г. Гагра составляет 55%, а в Сухуме – 62%. С высотой облачность, как и осадки, увеличивается. От облачности зависит число часов солнечного сияния – важный фактор для климата курортов (табл. 17).

Таблица 17 – Число часов солнечного сияния в г. Сухум⁴⁷

<i>Месяцы</i>	<i>Значения</i>
Январь	88
Февраль	99
Март	128
Апрель	169
Май	203
Июнь	265
Июль	268
Август	277
Сентябрь	218
Октябрь	180
Ноябрь	130
Декабрь	95
ГОД	2120



Водные ресурсы. Водные ресурсы представляют собой один из главнейших видов природных богатств Республики. Источниками водных ресурсов служат реки, озера, подземные воды, ледники. В целом Абхазию можно рассматривать как единый водохозяйственный район, имеющий четкие природные границы. Так, 99,1% ее территории находится между бассейнами р. Псоу и р. Ингур, служащими ее западной и восточной границами. Поверхность Республики, ограниченная с севера Главным Кавказским хребтом, наклонена на юго-запад в сторону Черного моря, куда и сбрасывается весь сток.

На 1 км² территории Абхазии в среднем приходится 1,66 млн м³ речного стока, а на 1 жителя – 6,8 тыс. м³ в год. По показателям водоносности Абхазия занимает одно из ведущих мест в мире. Всего в Абхазии насчитывается 120 рек с общей протяженностью 5000 км. Густота речной сети около 0,6 км/км². Наиболее густая сеть наблюдается в среднегорной и высокогорной некарстовых зонах, где местами на 1 км² приходится 1 км речной сети.

Вследствие относительно незначительного расстояния между горными системами и морским побережьем, условий для развития крупных рек нет, невзирая на обильные осадки и высокий коэффициент стока. Реки первой величины по размерам – Кодор (119 км) и Бзыбь (110 км) – зарождаются в горно-луговой зоне у ледников. При пересечении буковых хребтов, преграждающих им путь к морю, они образуют узкие и глубокие ущелья. Резко отличаются от них реки юго-восточной Абхазии, которые протекают по низменной части, приобретают характер равнинных и часто меандрируют. Горные реки не замерзают из-за бурного течения, а равнинные – из-за положительного радиационного баланса и высоких среднегодовых температур. Но сами воды рек Абхазии имеют довольно низкую общую постоянную температуру в среднемесячных пределах от 3 до 15°C, мало повышающуюся вниз по течению. Суточные амплитуды весьма



незначительны. Воды рек в целом отличаются высокой общей жесткостью, активной щелочной реакцией, высоким содержанием кислорода.

Режим рек определяется, прежде всего, характером их питания, зависящего от особенностей климата и рельефа бассейна. Реки Абхазии в большинстве являются реками смешанного питания. Они получают воды за счёт таяния ледников и снега, за счёт обильных дождей, а также за счёт грунтовых вод. Однако соотношение этих составляющих неодинаково и отличается как по сезонам года, так и местам наблюдений в зависимости от относительной высоты над уровнем моря (табл. 18).

Таблица 18 – Режимы крупных рек Абхазии по элементам питания

<i>Реки и пункты наблюдений</i>	<i>Псоу</i>	<i>Бзыбь</i>	<i>Кодор</i>	<i>Чхалта</i>
<i>Элементы стока</i>	<i>с. Анчара</i>	<i>с. Бзыбь</i>	<i>с. Лата</i>	<i>с. Чхалта</i>
Ледниковые и снеговые воды	48,8	29,1	29,6	37,0
Дождевые воды	38,4	45,9	44,7	48,6
Грунтовые воды	12,8	25,0	25,7	14,4

Вода в реках Абхазии чистая, прозрачная, без запаха, пригодна для питья. Это особенно относится к высокогорным рекам, которые практически не освоены хозяйственной деятельностью человека (Гега, Юпшара, Мчишта, Чхалта, Гвандра).

Реки в Абхазии не имеют большого хозяйственного значения, в отличие, например, от рек средней полосы России, из-за того, что они не судоходны. Однако они, тем не менее, имеют экономическое значение. Разветвленная речная сеть в сочетании с крутыми уклонами и обилием атмосферных осадков определяют высокий гидроэнергетический потенциал Республики. Так, суммарная мощность энергии рек составляет 3,55 млн. кВт, что составляет объем потенциальной годовой энергии 31 млрд. кВт/часов. Из 3,55 млн кВт суммар-



ной мощности рек Абхазии, на её две реки – Кодор и Бзыбь – приходится 1,14 млн. кВт, или же 40%, а на их бассейны – 2,48 млн. кВт или же 71% мощности рек страны. Соответственно, бассейны этих рек характеризуются наибольшей концентрацией гидравлической энергии. На реках Ингури и Эрисцкали сооружена мощная Ингурская ГЭС с каскадом перепадных ГЭС, на р. Восточная Гумиста функционирует Сухумская ГЭС, на малых горных реках действуют ряд малых гидроэлектростанций, а на р. Мчишта создано крупное форелевое хозяйство. Но одно из самых главных значений рек и их ущелий для Республики заключается в их неисчерпаемом рекреационном потенциале как для местного населения, так и гостей из других стран.

Озера. В Абхазии насчитывается 186 озёр. Подавляющее большинство из них мелкие и не имеют названия. Большинство из них находится в высокогорной зоне. Несмотря на их множество, суммарная площадь их не превышает 5,23 км² и они занимают лишь 0,06% территории Республики. Свыше 75% озёр имеют площадь менее 1 га. Лишь площадь озера Рица превышает 1 км², а оз. Амткел и оз. Б. Бесир – 0,5 га. Озёра Абхазии имеют различные генетические типы: ледниковые, карстовые, лагунные, речные и завальные. К последним относятся самые крупные – оз. Амткел и оз. Рица.

Озёра Абхазии имеют определённое водохозяйственное и промысловое значение. Вода горных озёр Б. Рица, М. Рица, Мзи – без запаха, с хорошими вкусовыми качествами, пригодна для питья и других хозяйственных целей. В горных озёрах обитает главным образом форель. Низменные озёра богаче ихтиофауной (сазан, сом, окунь).

Озёра, расположенные в глубоких ущельях высокогорной Абхазии, очень красивы и привлекают внимание туристов. Однако они труднодоступны и не благоустроены, поэтому полюбоваться ими под силу только людям подготовленным. Исключение составляет



только оз. Рица, побережье которого на протяжении более 60 лет посетило несколько миллионов человек.

Озёра ледникового происхождения находятся на высоте от 1500–3000 м. Их образование связано частью с современными, но в большинстве случаев с древним оледенением. Эти небольшие озерца округлой формы обычно занимают наиболее пониженную часть кара. Множество таких озёр лежит в верховьях речных долин южного склона Главного Кавказского хребта.

Черное море. Черное море в жизни Абхазии занимает особое место не только своим географическим значением, в большей степени формирующим его климат и ландшафт в целом, но и своей хозяйственной ролью – промысловой, транспортной и, особенно, рекреационной. Абхазское побережье Черного моря богато такими видами рыб, как ставрида, кефаль, камбала, хамса.

Из-за благоприятных климатических условий восточно-черноморское побережье издавна освоено и заселено. Здесь располагаются порты, города, курорты, промышленные и сельскохозяйственные предприятия. Береговая линия простирается на 204 км от севера в юго-восточном направлении до г. Очамчира, а затем постепенно делает поворот к югу и уходит вдоль Колхидской низменности.

Наиболее живописно побережье в районе г. Гагра, где на протяжении 15 км отроги Гагрского известнякового массива подходят к самому берегу моря и с высоты 1500 м падают к нему крутыми скалами. Здесь шельф наиболее узкий, а на половине этого участка пляж полностью отсутствует. Этот участок в литературе именуют «Гагрским карнизом», который имел раньше большое стратегическое значение. Южнее г. Гагра хребты постепенно отходят от берега, уступая место холмистой зоне, которая, в свою очередь, переходит в плоскую Пицундскую низменность. Затем следуют Мюссерские холмы высотой более 100 м, покрытые густым колхидским лесом.



Эти места очень красивы и являются излюбленным местом отдыха туристов. Определенный интерес представляет побережье у Нового Афона, где Псырцхвинский известняковый массив вплотную подходит к морю. Здесь образовался сильно расчленённый холмистый рельеф с густой растительностью. Эти районы очень живописны, здесь прекрасный климат, умеренное количество осадков, бурная растительность, что безусловно представляет огромный интерес для рекреации.

Черноморская вода по своему физико-химическому составу приближается к минеральным водам. Соленость поверхности Черного моря меньше солености Мирового океана в 2 раза. Это объясняется обильным речным стоком, значительным количеством атмосферных осадков. Зимой соленость составляет 17,5%, а летом – 18,2%.

Из табл. 19 видно, что температура моря выше температуры воздуха в течение всего года, за исключением весны. А купальный сезон с температурой выше 20°C продолжается более 5 месяцев (июль–октябрь).

Средняя температура воздуха в январе у абхазского побережья составляет +6°C. Летом

Таблица 19 – Разница между среднесуточной температурой морской воды и воздуха в Сухуме⁴⁹

Месяцы	Средняя температура в районе Сухумского порта, °C		Разница
	морской воды	воздуха	
Январь	10	6,1	+3,9
Февраль	9	6,7	+2,3
Март	9	9,2	-0,2
Апрель	11	12,8	-1,8
Май	16	17,2	-1,2
Июнь	22	21,2	+0,8
Июль	25	24,1	+0,9
Август	26	24,5	+1,5
Сентябрь	24	21,0	+3,0
Октябрь	20	17,1	+2,9
Ноябрь	16	12,0	+4,0
Декабрь	12	8,2	+3,8
ГОД	17	15	+2,0

⁴⁹ Справочник по климату СССР. Вып. 14 – Температура воздуха и почвы. М., 1967.; данные Велокуровой и Старова, 1946 г.



температура воздуха значительно выше (июль–август – +24°C). Черное море со своим температурным режимом способствует тому, что летом оно умеряет жару на побережье, а зимой – наоборот, отдаёт тепло, накопленное летом, и, тем самым, увеличивает температуру близ побережья. Этот фактор способствует тому, что купальный сезон на восточно-черноморском побережье имеет самый длинный купальный сезон в СНГ (с мая по октябрь). На многих участках побережья имеются ценные минеральные источники, а вдоль берега на десятки километров тянутся галечные, а местами песчаные пляжи.

В акватории Черного моря заложен огромный рекреационный потенциал для туристской индустрии Абхазии, который в полном объёме еще не используется. Всевозможные морские прогулки и экскурсии в сочетании с посещением природных и культурно-исторических достопримечательностей будут и в дальнейшем играть всевозрастающую роль в популяризации и развитии курортов Абхазии.

Черное море всегда играло важную роль в экономической и культурной жизни населения территории современной Абхазии с древнейших времён. В условиях развития товарного производства извлечь пользу от приморского положения было жизненно важно и необходимо. Рыболовство и торговля – это два важных экономических фактора, определяемые близостью Черного моря, на протяжении многих столетий определяли характер хозяйственной деятельности населения региона. Экономические отношения посредством мореходства через воды Черного моря со времен Древнего мира выстраивались с Грецией, Сирией, Египтом, другими странами Средиземноморья, Персией. Вывозили лес, лен, мед, воск, рыбу, завозили же оливковое масло, соль, керамические изделия, пряности, украшения. Это сегодня наглядно демонстрируют многочисленные археологические находки в акватории Сухумской бухты в зоне затопления древнего города Диоскурии (Черноморской Атлантиды – города,



ушедшего в море в результате огромного оползня), изучением которого занимается Сухумский морской клуб.

Почвы, растительность и животный мир. Исключительное разнообразие почв, растительного и животного мира Абхазии можно объяснить несколькими причинами. Первая заключается в том, что Республика лежит в субтропической зоне, в частности, у её северной границы. Этот фактор безусловно благоприятен для развития организмов и их разнообразия. Другой, не менее важный, фактор – вертикальная поясность. В сущности, в Абхазии представлены почти все ландшафты Европы – от влажных приморских субтропических до нивальных (вечных снегов). Третий фактор – это расположение Абхазии на стыке разнообразных фаунистических и флористических областей: не считая местных эндемичных видов, сюда проникли пришельцы из Средиземноморья, Европейской равнины, Иранского нагорья.

Рассматривая почвы, растительный и животный мир Абхазии, нельзя упускать из виду и те колоссальные изменения, которые внёс в них некогда девственный мир человек. Он создал новые культурные разновидности почв и сельскохозяйственные ландшафты, изменил состав растительности (парки, скверы, озеленение городов), а также истребил, но в то же время и акклиматизировал, некоторые виды фауны.

Растительный покров – это естественноисторическое образование. На его формирование огромное влияние оказала сложная геологическая история всего Кавказа. В историческое время к влиянию природных факторов присоединилось влияние хозяйственной деятельности человека.

Рассматривая почвенно-растительный покров Абхазии на основании вертикальной поясности, А.А. Колаковский выделяет следующие зоны:



1. Зона растительности низменной полосы (от 0 до 30 м):
 - а) приморская литоральная растительность на галечниково-песчаных морских прибрежных отложениях, почти лишенных почвенного покрова;
 - б) средиземноморская растительность Пицундского и Гагрского районов на слабоподзолистых, аптoviальных, аптoviально-карбонатных почвах, местами переходящих в перегнойно-карбонатные;
 - в) болотистые леса Колхидской низменности на болотистых и подзолистых почвах.
2. Зона низовых и предгорных Колхидских лесов (от 30 до 700 м) на разнообразных почвах – красноземах, желтоземах, лесных буроземах и перегнойно-карбонатных.
3. Зона лесов (от 700 до 1800–2200 м):
 - а) Гагрско-Гудаутский известняковый район с почвенным покровом из лесных буроземов типичной окраски;
 - б) Сухумо-Гальский неизвестняковый район с горными буроземами и подзолистыми почвами.
4. Зона субальпийских приволий, кустарников, высокотравья (от 1800 до 2400 м) на темноцветных дерновых и дерново-подзолистых горно-луговых почвах:
 - а) Гагрско-Бзыбский субальпийский известняковый район;
 - б) Абхазский субальпийский неизвестняковый район.
5. Зона альпийских лугов, плотнодерновых формаций и ковров на маломощных, сильно скалистых горно-луговых почвах (от 2200 до 2800 м):
 - а) Гагрско-Бзыбский альпийский известняковый район;
 - б) Абхазский альпийский неизвестняковый район;
 - в) Абхазско-Сванетский альпийский неизвестняковый район.

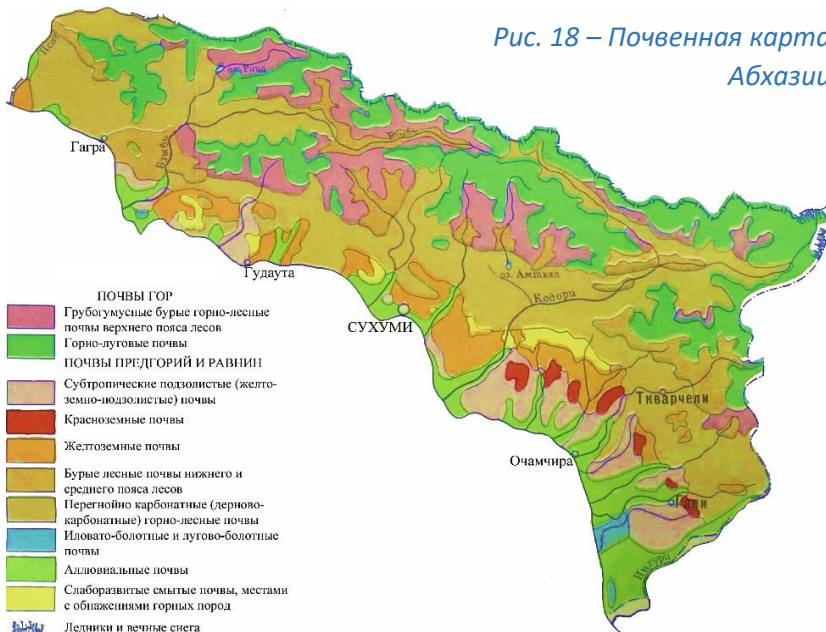


Рис. 18 – Почвенная карта Абхазии

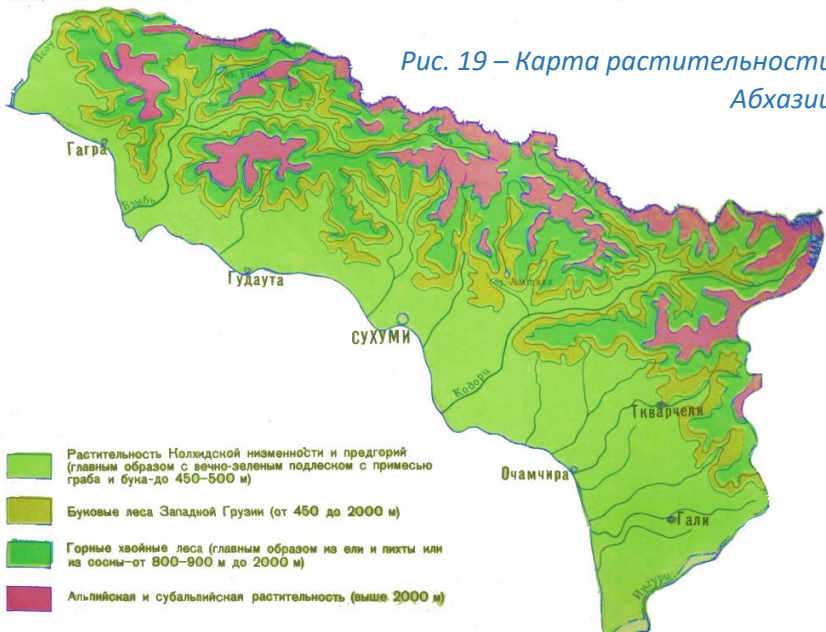


Рис. 19 – Карта растительности Абхазии



Перейдём к характеристике отдельных почвенно-растительных зон Абхазии (рис. 18, 19)⁵⁰.

1. *Зона низменной полосы*, получающая, как правило, меньшее количество осадков, чем вышележащие территории, поэтому характер грунтового увлажнения определяет здесь в основном характер растительного покрова. На возвышенных песчаных грядках растут арундо, пупавки, смолевки черноморские. На выходах известняков у побережья моря в Гагрском районе и на богатых известью аллювиальных отложениях мыса Пицунда и Мюссера сохранились участки средиземноморской растительности, которая представлена пицундской сосной, понтийской иглицей и полукустарником ладанника.

2. *Пояс низовых и предгорных Колхидских лесов* особенно богат видами и разнообразен по растительным группировкам. В связи с наиболее оптимальными температурными условиями и отсутствием на склонах отрицательных инверсий он, в основном, служит убежищем для реликтов третичной флоры. Леса, которые встречаются в этой зоне, по видовому составу можно отнести к типу широколиственных листопадных с вечнозеленым подлеском и типичным развитием. Основу этих лесов составляет закавказский дуб, каштан, граб, бук с примесью клена, липы. Среди широколиственных деревьев по влажным ущельям встречается тис ягодный – реликтовое хвойное дерево. Много плодовых – хурма, инжир, яблоня, груша, алыча. Здесь же встречаются вечнозеленые реликты третичной флоры: понтийский рододендрон, лавровишня, остролист или падуб, иглица, лещина.

3. *Зона горных хвойных лесов* обладает большой контрастностью, сильной расчлененностью рельефа: глубокие ущелья и долины

⁵⁰ Куфтырева И.С. Природа Абхазии. – Сухуми, 1961.



с террасами сменяются высокими горными хребтами, покрытыми густым лесом, а иногда представляющими собой скальные обрывы или мощные осыпи. Основными почвами этой зоны являются буроземные в комплексе с перегнойно-карбонатными и аллювиально-пролювиальными. В верхнем поясе лесов они уступают место горно-подзолистым. В более прохладном и влажном климате этой полосы господствуют два основных эдификатора – восточный бук и кавказская пихта. Сопутствующими породами в нижней части зоны является граб (до 1400 м), каштан (до 1200 м), клен, липа, ясень, самшит. Горные леса отличаются почти полным отсутствием лиан, кроме колхидского плюща и изредка встречающейся на полянах кавказской ежевики.

4. *Переходная субальпийская зона* проходит сравнительно узкой полосой, несколько расширяясь в понижениях рельефа и суживаясь у гребней междуречий. Переход от горно-лесного пояса к субальпийскому совершается постепенно. На границе с лесом под субальпийским высокотравьем и кустарниками ивы, рябины, низкорослой березы развиты темноцветные и дерново-подзолистые почвы. Особо торфянистые, грубоперегнойные почвы развиты под зарослями рододендрона. Этот вид вместе с можжевельником представлен широко на южных склонах, что, по-видимому, связано с обилием атмосферных осадков. В неизвестняковых районах эта зона представлена ассоциацией буковых, дубовых, березовых и кленовых криволесий, зарослями кустарников лавровишни, кавказского рододендрона. Верхнюю часть субальпийского пояса занимают злаково-разнотравные субальпийские луга, имеющие травостой (60–80 см) с вейником, мятликом, коротконической купальницей, геранью. Крупные массивы субальпийских лугов расположены на высоте 1900–2500 м по всем неизвестняковым хребтам.

5. *Альпийская зона* имеет более разнообразный рельеф:



обнажения скал, крупные и обрывистые склоны с мощными осыпями, долины горных рек. Климат здесь заметно холоднее и влажнее. Морфологические почвы в этом поясе характеризуются малой мощностью, значительной скелетностью с разными оттенками, в нижнем – коричнево-желтоватым, а в верхнем – бурым. Альпийские горно-луговые почвы имеют разновидности: черноземовидных почв под более сухими альпийскими лугами, коричневых бурых почв под альпийскими среднетравными лугами, дерново-луговых почв под густым травостоем альпийских ковров. Растительный покров альпийской зоны в нижней части представлен субальпийскими лугами (1900–2500 м). В их составе отмечаются разнотравные луга с геранью, буквицей, кавказской астрой, мятликом, овсяницей и др. Верхняя часть альпийской зоны, прилегающая к нивальной зоне, имеет стелящуюся по земле растительность. На мелкоземистых флювиогляционных коврах растут лютики, сиббальдия, лапчатка, альпийская незабудка, дриада, мятлик.

Из основных типов растительности Кавказа (степной, полупустынный, лесной, луговой), в Абхазии распространены только лесной и луговой типы. При этом лесной тип настолько превалирует, что занимает около 75% их совокупной площади. В доисторическое время её доля была ещё выше – 90%. Причиной господства лесной растительности является наличие оптимальных климатических условий для её произрастания – высокая среднегодовая температура, длительный вегетационный период, большое количество атмосферных осадков. Естественная лесная растительность распространена от самого берега моря и идёт вверх по горам. Только на высоте 2000 м, где совокупность природных факторов недостаточна для развития лесов, он уступает место горно-луговой (альпийской) растительности.

Лес – наиболее яркий элемент ландшафта Абхазии, и, кроме



того, особая экологическая система, которую часто называют «зеленым золотом», стремясь подчеркнуть этим сравнением особую ценность и универсальное экономическое значение лесов. Под лесом занято 467 тыс. га или 52% территории Абхазии. Общий запас древесины составляет около 103 млн. м³. Республика, занимая всего лишь 2% территории Закавказья, концентрирует 8% его лесных ресурсов. Лесные ресурсы Абхазии выполняют не только важную экономическую и рекреационную, но и эколого-регулирующую роль, обеспечивая стабилизацию ряда природных процессов. В частности, в условиях господства горного рельефа при большом количестве атмосферных осадков леса имеют неоценимое противоэрозионное и почвозащитное значение, не позволяя дождям «смыть Республику в Черное море», т.к. защищают населенные пункты, дороги и сооружения от снежных лавин и обвалов, почвы – от размыва, тем самым смягчая последствия наводнений, предотвращают разливы, сдерживают движение подвижных песков, ослабляют силу ветра, помогают накоплению влаги в почве. Кроме того, лес поддерживает благоприятные условия для сельскохозяйственных, особенно субтропических, культур, задерживая стекающий с гор холодный воздух, повышают урожай огородов, садов, виноградников, обеспечивают развитие животноводства.

Леса Абхазии вследствие своей живописности и привлекательности имеют большое художественно-эстетическое и, соответственно, рекреационное значение. В той или иной мере рекреационные функции могут выполнить большинство типов лесов Абхазии. С точки зрения рекреации, наибольшую ценность представляют смешанные, широколиственные, хвойные леса умеренно-теплых широт средиземноморского климата. Они способствуют восстановлению душевного равновесия, укреплению и восстановлению психики, лечению нервных расстройств.



Наконец, многие как отдельные древесные породы, так и целые лесные массивы Республики имеют огромное научное значение. В лесах Абхазии насчитывается около 150 видов древесно-кустарниковых пород, в том числе 50 деревьев. Основных, наиболее распространенных пород, которые определяют лесной ландшафт и лесное хозяйство, не так много. Это – дуб, бук, каштан, пихта, граб, ольха, самшит.

Самая распространенная лесная порода и главный объект лесной промышленности Абхазии – это бук – теневыносливая порода, произрастающая как на карбонатных, так и на некарбонатных почвах. Именно бук вырабатывает больший от всех иных деревьев объем кислорода. Буковые леса в гослесфонде Абхазии занимают 200 тыс. га, распространяясь главным образом в среднегорье 600–1600 м, создавая здесь чистые древостои.

Из хвойных пород наиболее распространена это пихта – в структуре гослесфонда Республики эта порода занимает 54 тыс. га, а среди хвойных – 92%. Пихта встречается с высоты 1000 м, но чистые насаждения образуются с 1200 и 1800 м. Именно на такой высоте климатические условия приближаются к северным областям, где произрастают хвойные породы. Пихта – самое крупное дерево на территории Абхазии, достигает высоты 55 м и 1–1,5 м в диаметре ствола. Возраст этих гигантов часто составляет 400–500 лет с древесной массой 20–25 м³.

Довольно значительное распространение в Абхазии имеет такая порода, как каштан – 4-е место после бука, пихты и ольхи по занимаемой площади (16 тыс. га). Каштан обычно произрастает вместе с буком и грабом, но иногда образует и чистые насаждения, которые встречаются в неизвестных районах с относительными высотами 500–1000 м над у.м. Каштан – очень ценная древесная порода, которая наряду с материалом даёт ещё и питательные и вкусные



плоды. Каштан также является прекрасным медоносом. Поэтому с 1959 г. его промышленная вырубка строго запрещена.

Уникальной породой абхазского леса является самшит. Его древесина – самая тяжелая из всех древесных пород в Абхазии. Удельный вес её больше 1, и поэтому она тонет в воде. Самшит очень медленно растет. Дерево достигает 10–15 см в диаметре ствола только через 120–180 лет. Самшит имеет замечательные свойства: его древесина очень стойкая, необыкновенно твёрдая, плотная, имеет матово- и светло-желтый цвет. Он имеет широкое применение как красивое вечнозеленое, декоративное растение. Самшитовые насаждения охраняются государством, их вырубка запрещена. Общая площадь самшитников в Абхазии составляет около 5 тыс. га, с общим запасом древесины 330 тыс. м³. Наиболее важные насаждения самшита встречаются на карбонатных почвах ущелий рек Жоквара, Бзыбь, Гумиста, Кодора. В горах самшит встречается на склонах любых экспозиций, иногда почти на отвесных скалах (Юпшарское ущелье), но чаще произрастает на развитых перегнойно-карбонатных и аллювиальных почвах. Самшит очень тенелюбив, поэтому на ровных местах образует древостой с высокой сомкнутостью. В фитоценозах с участием самшита различают следующие типы леса: самшитник грабовый, самшитник буковый, самшит приречный, самшит складной. Встречается самшит даже в пихтовых древостоях и в низовьях приречных ольховых лесов.

В Абхазии широко распространены плодовые деревья – грецкий орех, кизил, алыча, инжир, кавказская хурма, мушмула. Площади насаждений из этих деревьев в последнее время имеют тенденцию к росту.

Абхазия чрезвычайно богата естественными и культурными медоносными растениями, позволяющими пчёлам брать взятки почти в течение 9–10 месяцев, с ранней весны до поздней осени.



Некоторые медоносы являются главными лесными породами (каштан, ольха, клен, липа). Кроме того, хорошими медоносами являются ива, земляничное дерево, алыча, черешня, яблоня.

Весь Кавказ имеет очень богатый и разнообразный животный мир, что является следствием особенностей фаунистического освоения этой территории. В прежние геологические эпохи и особенно в ледниковую, Кавказский перешеек служил мостом, по которому происходила миграция животных из Европы в Азию и наоборот. Часть видов этих животных обосновалась на Кавказе, найдя здесь благоприятные условия для своего существования.

По определению наиболее крупного исследователя фауны Кавказа К.А. Сатунина⁵¹, территория Абхазии входит в состав двух зоогеографических округов: западного округа Главного Кавказского хребта (высокогорная часть) и округа Западного Закавказья (прибрежная полоса и горные склоны). Оба этих округа, в свою очередь, входят в состав Средиземноморской подобласти Голарктической области.

На фоне общего богатства и разнообразия животного мира всего Кавказа резко выделяется фаунистическая бедность Западнокавказского зоогеографического округа, что особенно обращает на себя внимание благодаря пышности и богатству его растительного покрова. Кажется, что растительность развилась здесь даже в ущерб животному миру. Леса здесь, особенно на низменности, мертвы и безмолвны, местами поражает полное отсутствие певчих птиц.

Общая бедность видами отличает здесь и герпетофауну, орнитофауну, и фауну млекопитающих. Бедность фауны Абхазии объясняется тем, что уже в сарматском геологическом периоде (ярус верхнего миоцена неогеновой системы, 7,2–5,3 млн лет назад) горы

⁵¹ Фауна Черноморского побережья Кавказа (Fauna Littoris Oritntalis Ponti Euxini) / Под общ. ред. К.А. Сатунина // Труды Общества изучения Черноморского побережья. – С.-Петербург, 1913. Т.2. 250 с.



Кавказа имели такие высоты, которые создавали препятствие для расселения представителей Средиземноморской фауны ввиду своих особых физико-географических условий. Другая причина – произошедшее примерно в это же время опускание в области Черного моря, прекратившее приток новых миграционных волн животных. Таким образом, фауна этого района приобрела как бы островной характер. В конце третичного периода это положение усугубляется похолоданием климата. Во время ледникового периода часть животных вымерла, остальные спустились вниз по склонам, сосредоточившись в нижней зоне гор.

В целом в Абхазии обитает более 550 видов позвоночных животных, в т.ч. более 150 видов рыб, 8 земноводных, 23 пресмыкающихся, более 300 видов птиц и 73 вида млекопитающих. Еще более многочисленна фауна беспозвоночных – насекомых, ракообразных, пауков, моллюсков, червей и др., насчитывающая более 10 тыс. видов. Кроме широко распространенных «традиционных» видов животных и птиц, из млекопитающих также встречаются волк, шакал, заяц, белка, соня, барсук, ласка, куница, дикий лесной кот, лисица, кося, тур, серна, кавказский олень, бурый медведь, дикий кабан, рысь, акклиматизированные нутрия и ондатра, из птиц – белая трясогузка, стенолаз, перепелятник, тетеревиатник, сокол-сапсан, ушастая сова, серая неясыть, канюка, улар (горная индейка), кавказский тетерев, черный гриф, белоголовый сип, бородач, орел-беркут, коршун, ястреб, лунь. В заболоченных низинных ольховых лесах еще сохранился колхидский фазан, но его численность неуклонно снижается. В Черном море водятся также три вида дельфинов – афалина, белобочка, азовка, которых можно нередко наблюдать в бухтах. Почти все перечисленные виды млекопитающих и птиц, а также целый ряд насекомых, земноводных и рыб занесены в «Красную книгу» как исчезающие и редкие виды.



Через Абхазию проходит один из мощных евро-азиатских миграционных путей птиц. Относительно теплая зима на черноморском побережье, незамерзающие водоемы создают здесь благоприятные условия для зимовок и пролета. Особенно много здесь водоплавающих и околоводных птиц – чаек, уток, гусей, лебедей, гагар, поганок, бакланов, цапель.

В зависимости от высотного распространения выделяются три группы животных: 1) фауна приморских низменностей и предгорий; 2) среднегорная лесная фауна; 3) высокогорная альпийская фауна. Благодаря подвижности целого ряда животных и среди них особенно птиц, наблюдается весьма широкий диапазон их вертикального распространения в условиях мягкого и влажного климата южных склонов Кавказа, с приспособлением животных к местообитанию в нескольких биологических станциях.

«Замечательные объекты природы». В Абхазии Природа создала целый ряд объектов, восхищающих своей красотой и непревзойденностью, аналоги которым трудно найти где-либо в мире. Это своеобразный список «Чудес Абхазии», объекты которого обязательно должен посетить каждый, кто приезжает с целью познания и исследования уникального мира «Страны души».

1. *Новоафонская пещерная система* находится на территории г. Новый Афон. Над городом находится Иверская (350 м) и Новоафонская (500 м) горы, между которыми глубоко врезается Псырцхинское ущелье с многочисленными карстовыми пещерами и мощными выходами воклюзных источников. Эта пещера известна местным жителям с незапамятных времен, но в 1961 г. впервые была проведена научно-исследовательская экспедиция Института географии им. Вахушти Багратиони. Большой вклад в освоении пещерной системы внес ее первооткрыватель – местный житель Гиви Смыр. Эта пещера на сегодняшний день является одной из наиболее



протяженных и красивейших пещер мира, включающая 8 замечательных подземных залов с длинным коридором, имеющим форму каньона, который охватывает узкие отрезки главной магистрали пещеры. Естественный вход в пещеру (220 м над у.м.) – сложная система колодцев и шахт – не походил для массового осмотра гигантских подземных залов. Поэтому в теле Иверской горы был пробит 1175-метровый специальный транспортный тоннель, по которому перемещаются специальные транспортные электропоезда, прозванный в народе «абхазским метрополитеном». Новоафонская пещера является одной из самых посещаемых в мире: в 1970-е гг. ее посещало свыше 800 тыс. чел. в год, что сопоставимо с другими благоустроенными знаменитыми карстовыми полостями мира (Постояна в Югославии – 692 тыс. чел., Мамантова в США – 611 тыс. чел., Акиоши в Японии – 500 тыс. чел.).

2. *Пещера Абрскила (Отапская)* находится у подошвы южного предгорья Кодорского хребта в с. Отап Очамчирского района. Вблизи пещеры, словно сохраняя её тайны, стоят руины сторожевых башен Великой Абхазской стены. Пещера образовалась в третичном периоде и состоит из ряда залов со сталактитами и сталагмитами. Мелкие озера, расположенные внутри неё, соединяются между собой подземным ручьём, температура воды в котором постоянна – +14°C. Пещера имеет очень большую глубину, но доступна для осмотра на протяжении 2 км. Примерно в 300 м от входа на втором ярусе пещеры находится большой зал – «Зал драпировок». Стены его действительно как бы покрыты ажурными драпировками. В конце зала среди больших сталагмитов высится настоящий сталагмит-гигант более 6 м в обхвате. Поблизости стоит другой сталагмит, несколько меньших размеров. К нему по абхазской легенде был прикован богоборец богатырь Абрскил, двойник греческого мифологического героя Прометея.



3. *Воклюз*⁵² на реке *Мчышта* – одно из самых красивых и живописных мест центральной Абхазии, расположенное в районе Бзыбского высокогорного известнякового массива на р. Мчышта. Река Мчышта (Черная) значительным потоком вырывается из обширной пещеры в недрах Бзыбского хребта под вершиной Чибжагра, там, где по другую сторону хребта река Бзыбь выходит из ущелья через так называемые Бзыбские ворота. По мощности карстующихся пород и по условиям развития глубочайших карстовых полостей этому массиву трудно найти аналоги на планете. Отличительная черта Бзыбского массива – исключительно сильная трещиноватость его поверхности – обуславливает быстрый отвод выпавших атмосферных осадков в глубинные части известняковых гор, где они испокон веков производят проработку пещерных коридоров. Атмосферные осадки просачиваются под поверхность Бзыбского массива (площадь – 500 км²) и дренируется в р. Мчышту. По площади массивов, в которых заложены крупнейшие пещерные системы мира, опережает такие пещеры, как Мамонтова-Флинт (США, 30 км²), Хельлох (Швейцария, 4,6 км²). По своему объему пещерная система Бзыбского массива не уступает Новоафонской, а по красоте и размерам натечных образований даже превосходит ее. Безусловно, это интереснейший объект, который имеет огромный потенциал как для научных исследований, так и для вовлечения в туристскую деятельность.

3. *Озеро Рица, Гегский водопад и Малая Рица*. Высоко в горах среди лесов и скал западных отрогов Абхазских Альп лежит воспетое поэтами горное озеро Рица. Сотни тысяч туристов, ежегодно приезжающих в Абхазию, стремятся к берегам этого озера. Берега Рицы изрезаны, местами представляют собой недоступные обрывы. В

⁵² В геологии под воклюзом понимают карстовый источник, обладающий большим дебитом и непрекращающимся стоком в периоды маловодья. Описан впервые во Франции в районе Воклюз.



озеро впадает 6 рек, самая крупная из которых – Лашыпсы. Цвет озера меняется по временам года, и это определяется степенью прозрачности воды втекающих речек и развитием мелких водорослей, фитопланктона в самом водоёме. В мае в его окраске преобладают желто-зеленые цвета, зимой – холодные, сине-голубые. Озеро Рица является одним из излюбленных мест отдыха как иностранных туристов, так и местного населения. В окрестностях озера Рица любители горного туризма найдут немало достопримечательностей. В 5 км к западу от озера между урочищем Лашупсе и Юпшара в бассейне реки Гега находится оз. Малая Рица, лежащее на 300 м выше, чем Большая Рица. Наибольшая длина его 234 м, ширина – 130 м, глубина – 80 м. Малая Рица труднодоступна, но турист, добравшийся до неё, будет вознаграждён очаровательным видом – суровые горные вершины, массивы лесов, в которых водится много диких зверей. В 6 км от слияния рек Гега и Юпшара и 4 км от дороги на оз. Рица находится водопад Гегский (Черкесский, Зоу) высотой 55 м, который в виде бурного потока с грохотом вырывается из недр карстовой пещеры через расщелину в скальной стене. Незабываемая картина буйства природы необычно красивой окрестности вокруг водопада привлекает сюда огромное множество туристов.

4. Полуостров Пицунда и Каваклукская (Мюссерская) возвышенность. Издревле сложившийся комплекс Пицундского полуострова и Каваклукской возвышенности привлекает изумительными по величественности и красоте приморскими сосняками Пицундского мыса. Окаймленные белой полосой пляжа, нагорные дубравы Каваклукской возвышенности резко выделяются на фоне синевы моря, лазурного неба с вздымающимися вдали белыми шапками вечных снегов Большого Кавказа. Пицундская реликтовая длиннохвойная сосна (15–18 см) представляет собой редчайший экземпляр понтийской флоры третичного периода, которая произрастает теперь



только на Черноморском побережье Кавказа (от Анапы до Пицунды). Но лишь здесь сохранился такой большой по площади (более 200 га) массив. Каваклукская или Мюссерская возвышенность окаймляет полуостров с северо-востока и в своей юго-восточной части непосредственно подступает к Черному морю. Общая площадь района – 15 км², длина береговой линии – 13 км. Сложная система водоразделов и густая речная сеть создают необычайную пестроту микроклиматических условий, чем и объясняется наблюдающееся здесь богатство различных экотопов. Здесь подходящее место для произрастания растений средиземноморского типа, таких как земляничное дерево, древовидный вереск. Каваклукская возвышенность почти вся покрыта густым лесом. Здесь распространены и приречные леса из ольхи и папины, распространённые по берегам мелких рек, прорезающих возвышенность, и смешанные леса склонов из граба, бука, каштана, обычно с вечнозелёным подлеском из понтийского рододендрона. И, конечно же, нагорные дубравы сухих склонов Каваклукской возвышенности – гордость этих мест, составленные из дуба грузинского с подлеском из азалии и вереска древовидного.

Также к числу «Замечательных объектов природы Абхазии» часто относят следующие:

- ✓ *Речка Репруа* – самая короткая из известных в мире, представляющая собой мощный выход подземной карстовой реки, которая через 18 м своего течения впадает в Черное море; протекает в 2 км к западу от Гагры; является одной из самых холодных рек Черноморского побережья Кавказа;
- ✓ *Природный каменный мост Ахацха* через р. Бзыбь в 2 км к югу от с. Псху, образовавшийся благодаря огромному обломку скалы, заклинившемуся в «щели» Бзыбского каньона;
- ✓ *Шакуранские водопады* – система водопадов из трех каскадов в одноименном ущелье Гулрыпшского района, суммарная



высота которых достигает 250 м, заслуженно считающаяся одним из самых зрелищных в Абхазии природных видов;

- ✓ *Самые глубокие в мире пещеры горного массива Арабика* – пещера Верёвкина (2212 м), пещера Крубера-Воронья (2199 м), пещера Сарма (1830 м); в пещере Крубера впервые в мировой практике спелеологии был преодолен двухкилометровый рубеж прохода карстовых пещер (19.10.2004). Пещеры Веревкина и Крубера являются единственными в мире сверхглубокими пещерами, глубина которых превышает отметку в 2 км;
- ✓ *Грот Агца («Обрыв»)* – уникальная карстовая пещера на высоте 30 м к югу от горы Агца к северо-западу от Нового Афона, имеющая длину 7 м и высоту 2,5 м, предположительно являвшаяся древним святилищем для культовых обрядов. На гладкой поверхности стен грота явно проступали наскальные рисунки, в т.ч. контур человеческой руки с крестом на ладони и различные надписи на неизвестном языке;
- ✓ *Три платана в с. Ачандара* Гудаутского района – комплекс из трех старых платанов, один из которых достигает в высоту 49 м, окружность 13,5 м, под его кроной может разместиться до 500 чел., а возраст его по разным оценкам составляет от 500 до 800 лет.

3.2 Особо охраняемые природные территории Республики Абхазия

Закон Республики Абхазии «Об особо охраняемых природных территориях» был принят Народным Собранием – Парламентом РА 23 сентября 2015 г. Согласно этому закону, *«особо охраняемые природные территории (ООПТ) – это участки земли, водной поверхности и воздушного пространства над ними, где располагаются*



природные комплексы и объекты, которые имеют особое природоохранное, научное, культурное, эстетическое, рекреационное и оздоровительное значение, которые изъяты решениями органов государственной власти полностью или частично из хозяйственного использования и для которых установлен режим особой охраны»⁵³. Закон регулирует правовые основы государственной политики в области организации, использования и охраны ООПТ в целях сохранения уникальных и типичных природных комплексов и объектов, достопримечательных природных образований, объектов растительного и животного мира, их генетического фонда, изучения естественных процессов в биосфере и контроля за изменением ее состояния, экологического воспитания населения. Законом установлены 8 категорий объектов ПЗФ, из которых первые 7 имеют республиканское значение, а объекты 8-й категории – местное значение:

- 1) государственные природные заповедники;
- 2) места традиционных абхазских святилищ и территории, прилегающие к ним;
- 3) национальные парки;
- 4) природные парки;
- 5) природные заказники;
- 6) памятники природы;
- 7) дендрологические парки и ботанические сады;
- 8) городские парки.

Некоторые важнейшие объекты природно-заповедного фонда (ПЗФ) Республики Абхазия приведены в табл. 20 и на рис. 20.

⁵³ Закон РА «Об особо охраняемых природных территориях» от 23.09.2015 (с изм. и доп.). URL: https://www.ie-ana.ru/upload/medialibrary/bd5/Закон_об_ООПТ.docx



Таблица 20 – Объекты природно-заповедного фонда Абхазии

Название и категория ПЗФ	Год создания, площадь (га)	Особенности территории
Пицунда-Мюссерский заповедник	1885, 1966 гг. 3 761 га	Гагрский, Гудаутский районы. Занимает часть Пицундского п-ва, и склоны прилегающей Мюссерской возв.
Рицинский реликтовый национальный парк	1930, 1996 гг. 39 000 га	Гагрский, Гудаутский районы. Занимает южный склон Главного Кавказского хребта
Псху-Гумистинский государственный заповедник	1946, 1971, 1978 гг. 40 018 га	Сухумский, Гулрыпшский, Очамчырский районы. Включает 3 участка – Гумистинский, Скурчинский, лесничество Псху
Национальный парк «Кодорское ущелье»	2019 г. 136 825 га	Гулрыпшский, Очамчырский, Сухумский районы. Включает 4 участка: Верхне-Кодорский, Амткяльский кластерный, Кодорский кластерный, Скурчинский кластерный
Сухумский ботанический сад	1838 г. 30 га	Сухумский район, г. Сухум. Демонстрационная часть занимает 5 га и разбита на 50 куртин (участков) пешеходными дорожками
Сухумский субтропический дендропарк	1884, 1979 гг. 56 га	Сухумский район, восточная часть г. Сухум



Рис. 20 – Локация объектов природно-заповедного фонда Абхазии (сост. Р.С. Дбар, И.В. Цулая)



Старейшим природоохранным учреждением Абхазии является **Сухумский ботанический сад**, в 1838 г. «разбитый лекарем Багриновским в крепости Сухум-Кале» в форме сада возле своего дома. В 1840 г. на этот сад обратил внимание начальник укрепленной Черноморской береговой линии генерал-лейтенант Н.Н. Раевский, при содействии которого с позволения императора Николая I был взят в казну, и перешёл в ведение военного ведомства под названием «Сухум-Кальский военно-ботанический сад». С самого начала Ботанический Сад стал крупным исследовательским центром, где решались вопросы интродукции и акклиматизации иноземных растений с целью их дальнейшего практического применения, изучалась местная, в том числе ископаемая, флора, разрабатывались вопросы охраны растительного многообразия региона. Деятельность Сухумского Ботанического Сада сыграла выдающуюся роль в интродукционной и акклиматизационной работе в Абхазии и на всем Черноморском побережье Кавказа. Ландшафт побережья существенным образом преобразился, приобрел характерные черты субтропических регионов мира. В 1994 г. на базе Сухумского Ботанического Сада был образован Ботанический Институт Академии наук Абхазии. Сегодня Институтом организуются разноплановые экспедиции во все уголки Абхазии, в частности, для выявления новых видов растений местной флоры, определения ранга их эндемизма, разработки их охранного статуса, пополнения гербария колхидской флоры⁵⁵. Разнообразие растений, которые можно увидеть в Сухумском Ботаническом Саду впечатляет – от представителей древнейших флор (гинкго, самшиты, араукарии, куниннгамии, метасеквойя и др.) до растений современной селекции. Одна из его главных достопримечательностей сада – 250-летняя кавказская липа, которая росла здесь ещё до основания сада. Также в ботаническом саду произрастают старейшая на территории бывшего СССР секвойя, высаженная в 1848 г., и первая



на Черноморском побережье метасеквойя, выращенная из семян и высаженная около 1950 г.⁵⁴

Сухумский субтропический дендропарк расположен в восточной части города. Он был заложен в 1894 г. костромским лесопромышленником Н.Н. Смецким, памятник которому установлен в глубине парка. Здесь собраны растения со всего земного шара, коллекция насчитывает около 750 видов и форм древесных растений. Причем на местную флору приходится не более 1%. Настоящей изюминкой и главной достопримечательностью парка является первая в СССР аллея южноамериканских слоновых пальм. Перепад высот на территории парка до 132 м, что говорит о возможности создания нескольких микроклиматических участков, а температура там примерно на два градуса теплее, чем на других участках города⁵⁵. В 1980 г. Дендропарк был включен в структуру Сухумского Ботанического Сада. Уникальный Дендропарк является не только национальным достоянием Республики, но и всей мировой ботанической науки. На территории Дендропарка расположена резиденция Президента Республики Абхазия.

Рицинский реликтовый национальный парк (РРНП) организован в 1996 г. специальным решением правительства Республики Абхазия на базе Рица-Авадхарского заповедника, который, в свою очередь был учрежден в ноябре 1930 г.⁵⁶ Создание Рицинского заповедника было вызвано необходимостью сохранения и изучения вы-

⁵⁴ Сухумский Ботанический Сад Ботанического Института Академии наук Абхазии. URL: <http://bsbiana.ru/>

⁵⁵ Субтропическая Абхазия Николая Смецкого // СПУТНИК-Абхазия, 2016, 2021. URL: <https://sputnik-abkhazia.ru/20160915/1019495573.html>

⁵⁶ Рицинский реликтовый национальный парк – URL: <https://www.ritsa-park.ru/>; Озеро Рица (Абхазия) – URL: <https://nunataka.ru/ozero-rica-abkhaziya/>; <https://wikiway.com/abkhaziya/ozero-ritsa>



сокогорных колхидских лесных массивов пихты кавказской, ели восточной и бука восточного с редкими реликтовыми и эндемичными кустарниками и травянистыми растениями, высокогорной фауны, а также уникального высокогорного озера Рица и других природных комплексов района. Контрастность природы небольшой территории РРНП бросается в глаза. Энергия рельефа на этой маленькой территории значительна. Высокие горы здесь сочетаются с глубокими ущельями и узкими каньонами, куда солнце даже летом заглядывает на считанные часы. На стенах каньонов нередко можно видеть пенящиеся среди зелени струи водопадов и ручьев, выходящих из недр карстовых массивов. Самым крупным из них является Гегский водопад, ниспадающий со стены Гагрского массива. Системой карстовых источников-сифонов питается со дна и озеро Цхына. А река Юпсара имеет, кроме обычного, еще и подземное русло, что видно в жаркие и сухие летние дни, когда поверхностное русло ее местами пересыхает. Обилие осадков и воды, появляющейся при таянии снегов в высокогорьях, обеспечивает чистой водой множество ручьев и речек, сливающихся в реки Ауадхара и Лашпсы, которые наряду с другими горными потоками вливаются в озеро Рица. Из Рицы вытекает река Юпсара. На склонах гор в котловинах, выпаванных древними ледниками, среди альпийского разнотравья, снежников и скал лежат небольшие озера, соперничающие голубизной с небом. Наиболее крупное из них озеро Мзым, расположенное на северном склоне г. Ацытакуа. С долины Ауадхары к нему ведет тропа. Озера есть на склонах гор Аджарра, Ахяхьра, Чха. Но самое большое озеро Национального парка – Рица (или Большая Рица), располагающееся на высоте 950 м над у.м. Длина его береговой линии составляет 4,29 км, площадь зеркала – 132 га, наибольшая длина – 1704 м, наибольшая ширина – 447 м, периметр – чуть более 6 км, наибольшая глубина – 115 м. Прозрачность воды зимой 10 м, весной – 1 м. Это одно из



красивейших озер Кавказа. Зимой Рица практически не замерзает, сказывается её большой объём, позволяющий долго сохранять запасы тепла. Максимальная температура поверхности $+17^{\circ}\text{C}$ бывает в августе⁵⁷. Западнее Рицы и выше на 500 м, в гигантской карстово-провальной воронке диаметром около 200 м и глубиной более 80 м, лежит еще более живописное озеро – Малая Рица. Его ярко-бирюзовая вода, просвечивая через кроны деревьев, создает неизгладимое впечатление. Чаши озер Большой и Малой Рицы и ущелье Юпсары – результат грандиозных тектонических расколов и провалов горной долины. Об этом повествует и древняя народная легенда абхазов о красавице Рице. Оба озера геологически очень молоды. Медленное опускание их дна происходит и в настоящее время. Уровень этих озер сезонно колеблется в пределах 1,5–2,5 м.

Растительность РРНП очень богата. Особенно много здесь древних (реликтовых) и редко встречающихся местных (эндемичных) видов древесно-кустарниковых и травянистых растений. В нижнем лесном поясе из древесных преобладают лиственные породы, такие как граб кавказский, грабинник восточный, дуб иберийский, бук восточный, каркас южный, ильмы, клены. Из кустарников характерны лавровишня лекарственная, падуб колхидский, боярышник, самшит колхидский, особенно по приречным склонам и на каменистых известняковых развалах. Деревца самшита, достигающие иногда 10–12 м высоты, сплошь покрытые мхом, придают лесам таинственный сказочный облик. В верхне-лесном поясе начинают преобладать хвойные породы – пихта кавказская, ель восточная, а на солнечных каменистых склонах произрастает сосна Коха, нередко образуя светлые рощи. Самую верхнюю опушку леса образует клен Траутфеттера, буковое и березовое криволесья. По долинам рек

⁵⁷ Фейзба Я.Р., Шамба О.Б. Национальная экономика Абхазии. – Сухум: Алашара, 2002. – 294 с.



близ воды растет бородастая и реже серая ольха. Ведущие породы национального парка – бук и пихта – достигают здесь огромных размеров, соответственно 40 и 60 м в высоту. Особенно следует выделить реликтовый тис ягодный (красное дерево), отдельные экземпляры которого достигают 20 м с диаметром ствола в метр. В лесах РРНП, так же, как и тис, на известняковых склонах нередко попадает и такой эндемик, как клен Сосновского. Особый интерес представляет собой «лоскуток» леса из земляничного дерева на западном склоне ущелья р. Бзып, чуть ниже слияния ее с р. Гега. На крутом склоне среди развалов глыб известняка и серебристой зелени сосны Коха хорошо видны его красные стволы. Благодаря сочетанию определенных микроклиматических условий этот сугубо приморский реликт облюбовал себе теплый солнечный склон в глубоком горном ущелье⁵⁶. Скалистые известняковые склоны каньонов и каменистые альпийские луга, с начала их образования в глубокой древности, облюбовали для себя многие эндемичные виды травянистых и кустарниковых растений. Здесь они произрастают вне конкуренции миллионы лет. Среди этих растений выделяется своей красотой и архаичным обликом колокольчик удивительный (*Campanula mirabilis*), открытый и описанный более ста лет назад известным исследователем флоры Колхиды Н.М. Альбовым и названный им «царицей абхазской флоры». Здесь встречаются и другие редчайшие и не менее архаичные эндемики, как аннея ястребинковая, колокольчики Колаковского и Альбова, лапчатка Камиллы, а под брызгами сочащихся скал и во влажных местах растут водосбор гегский, лютик Гроссгейма. Яркими факелами цветет дрок абхазский, блестит сизоватыми листьями с белыми цветками сатурея бзыпская... Растительный мир Абхазии столь богат и разнообразен, что ученые до сих пор делают настоящие научные открытия в его составе. Так, в 2019 г. специалисты РРНП и Сочинского национального парка открыли новый вид лютика –



Ranunculus ingae-taniae, получивший свое название в честь Инги Васильевны Тания – президента Географического общества Аб-хазии⁵⁸. Список растений Абхазии богат, причем многие из них про-израстают, порой, лишь в одном ущелье или в пределах нескольких десятков квадратных метров, не встречаясь больше нигде в мире.

В субальпийских и альпийских зонах также много остатков древней флоры, образующих целые реликтовые сообщества растений, как, например, вороновии красивой с лилией Кессельринга и осокой понтийской, или лютика елены с вероникой горечавковой. Среди зелени альпийских лугов поднимаются нежно-розовые головки горца, гвоздики абхазской, буквицы абхазской, голубые чашечки горечавки парадоксальной, белые и желтые корзиночки ромашек, сверкают синие и сиреневые альпийские горечавки. Все это пестроцветье летних лугов на фоне снежников, голубых озер и чистого неба, контрастирующих с серыми скалами, вызывает восторг и удивление богатством и фантазией природы.

Разнообразен и животный мир РРНП. Помимо обычных для Кавказа животных, таких как бурый медведь, лисица, волк, дикий кабан, здесь есть редкие и эндемичные виды. Среди альпийских скал и каменных развалов можно встретить кавказского тура, кавказскую серну. В дернинах альпийских лугов строит себе норки и ходы прометеева полевка. Из пернатых высокогорья характерны горная индейка – улар, горная курочка, кавказский тетерев, альпийская галка. В небе над горами нередко парят крупные хищники – белоголовый сип, беркут, ягнятник-бородач. Из пресмыкающихся среди камней изредка можно увидеть единственную ядовитую змею Западного Кавказа – кавказскую гадюку. Из животных горно-лесной зоны здесь

⁵⁸ Ранункулюс Тания: новый вид лютиков назван в честь ученой из Абхазии // SPUTNIK-Абхазия. URL: <https://sputnik-abkhazia.ru/20191217/Ranunculus-Taniya-novyy-vid-lyutikov-nazvan-v-chest-uchenoy-iz-Abkhazii-1029038962.html>



изредка встречается косуля, еще реже – кавказский благородный олень и рысь. Водятся эндемичный абхазский еж, кавказский крот, встречается куница. Из пернатых – кавказская сойка и кавказский снегирь. Из земноводных весьма редкая и эндемичная для Кавказа лягушка – кавказская крестовка, часто встречается самый крупный кавказский подвид серой жабы. В озере Малая Рица водится эндемичный малоазиатский тритон. В горных реках и некоторых озерах водится форель.

Большая часть из перечисленных растений и животных являются «краснокнижными» видами и подлежат охране, так как представляют собой ценнейший генетический фонд флоры и фауны Кавказа.

Территория РРНП богата и оригинальными историческими памятниками. Современная трасса, проходящая по ущелью р. Бзып, была частью древней дороги, ведущей к горному селу Псху и далее на Северный Кавказ. Множество памятников истории, обнаруженных вдоль этой дороги, свидетельствуют об относительно густом населении прилегающей к ней территории. В карстовых гротах близ оз. Цхына в культурных слоях обнаружены кремневые орудия палеолита и керамика времен бронзы (III тыс. до н.э.), а также вторичные захоронения VIII–VII вв. до н.э., в которых обнаружены наконечники стрел, дротики и некоторые украшения. На левом берегу р. Бзып, близ слияния ее с Гегой, в гроте, в многометровых культурных отложениях, охватывающих время от эпохи ранней бронзы до начала современного летоисчисления, найдены каменные изделия, обломки керамической посуды, костяные иглы и другие остатки хозяйственной утвари. Кроме того, обнаружены обугленные зерна пшеницы и другие интересные материалы, свидетельствующие о широких связях с северокавказской культурой. Подобные находки известны из Пшицкого грота. Недалеко от этого грота обнаружен и корытообраз-



ный дольмен (III–II тыс. до н.э.)⁵⁶. На террасах р. Бзып в разных местах до сих пор сохранились курганы с каменными насыпями. В высокогорье на относительно ровных местах можно увидеть полуразвалившиеся, и как бы вросшие в землю, остатки древних стен и оград, сложенных из камней древними пастухами. Местные жители их называют ацангуарами – «оградами карликов». В местах их расположения найдены остатки керамической посуды, изготовленной по специальной технологии, предназначенной для хранения молочных продуктов, различные металлические орудия охоты и быта, от времен ранней бронзы до средневековья. Эти находки свидетельствуют о древней местной традиции отгонного скотоводства. Особенно много ацангуар сосредоточено в окрестностях оз. Мзым, на массиве Арыхуа и на склонах в верховьях р. Лашпсы. Большинство из перечисленных памятников истории и археологии, как и другие, мало обследованы и таят в себе много интересных открытий.

РРНП занимает важное место не только в масштабах Кавказа, но и во всей цепи гор Евразии (включая Пиренеи, Альпы. Балканы, Кавказ, Памир, Тянь-Шань, Гималаи, Тибет), так как горы с богатым спектром экологических условий являются колыбелью образования новых видов живой природы и местами сохранения их древних предков. Территория парка располагается в пределах Колхиды, окаймленной амфитеатром гор Восточного Причерноморья, являясь одним из значимых убежищ древней флоры Северного полушария, наравне с Уссурийским, Калифорнийским и Аппалачским, где также сохранилось много видов уникальных растений-реликтов, или остатков прошлых геологических эпох.

РРНП разделяется на две функциональные зоны – заповедную, в пределах которой запрещена любая хозяйственная деятельность, и рекреационно-хозяйственную, сочетающую в себе различные нагрузки, в т.ч. регулируемый выпас скота, туризм, отдых, курортное



лечение, научно-исследовательскую работу.

Пицунда-Мюссерский заповедник располагается в приморской части северо-западной Абхазии на южной оконечности Пицундского полуострова (Гагринский район) и на высокогорных землях Мюссерской возвышенности (Гудаутский район). Заповедник был создан в 1966 г. и в его состав вошли Пицундская сосновая роща и самшитовая роща, нагорные дубравы и Мюссерский лесной массив. Это единственный заповедник Абхазии, который находится в прибрежной зоне. На территории заповедника произрастает более 800 видов растений, 20 из которых были занесены в «Красную книгу». Также этот заповедник известен своими природными и архитектурными достопримечательностями. Большая часть территории занята лесами (3,553 тыс. га), но также имеются поляны, ущелья, каменные россыпи и песчаные пляжи. Оба участка – и Пицундский, и Мюссерский, имеют практически однотипный субтропический климат, характеризующийся достаточно высокой влажностью, теплой зимой и умеренно-жарким летом⁵⁹.

История охраны лесных массивов, входящих в настоящее время в Пицунда-Мюссерский заповедник, начинается с 1885 г., когда пицундская сосновая роща была передана во владение Ново-Афонского монастыря и было принято решение сделать заповедным оставшимся нетронутым массив пицундской сосны, но разрешалось использовать только упавшие деревья. В 1926 г. Пицундская сосновая роща площадью 200 десятин была объявлена заповедником, а территория Пицундского мыса – охранным районом.

Сегодня на Пицундском участке заповедника уникальная сосновая роща растянулась на 7 км вдоль черноморского побережья, занимая 102 га. Пицундская сосна занесена в «Красную книгу», так

⁵⁹ Пицунда-Мюссерский заповедник / Под ред. С.М. Бебия. – М.: ВО «Агропромиздат», 1987. – 190 с.



как является представительницей древнейшей понтийской флоры, существовавшей на Земле несколько миллионов лет назад и сохранившейся до наших времен. Кроме этого реликтового леса, на 63 га участка растет не менее ценная самшитовая роща и на 45 га расположено прекрасное озеро Инкит, глубина которого составляет около 6 м, ширина – до 500 м, а длина – 1150 м.

Мюссерский участок заповедника, находящийся на горном берегу Черного моря, не менее живописен. Поднимающиеся высоко к небу отвесные каменно-известняковые террасы, резко обрывающиеся прямо в морскую пучину, представляют собой зрелище удивительной красоты. На этом участке протекают три горные реки (Ряпша, Амбра, Мюссера). Огромная часть территории покрыта лесами, в которых растут дубы, восточные буки, грабы. Есть и пицундские сосны, земляничные деревья, каштаны, ольха и лапина. Средний возраст деревьев 50–90 лет, хотя среди дубов есть и 200-летние экземпляры. В числе земляничных деревьев встречаются экземпляры с обхватом ствола около 1 м и высотой 12–16 м. Если учесть очень медленный рост (примерно 5 м за 45 лет), то такая высота свидетельствует об их достаточно солидном возрасте (ок. 140 лет).

Богат заповедник и другой растительностью: рододендроны, шалфей, ладанник, колхидский плющ. Если говорить о фауне всей заповедной территории, то из-за постоянного человеческого воздействия она не отличается особым обилием и разнообразием. Когда-то в этих местах обитал удивительный колхидский фазан, которого в наши дни здесь уже нет.

Псху-Гумистинский государственный заповедник располагается в центральной части горной Абхазии и охватывает бассейн р. Гумиста, верховья р. Бзыбь и левобережье в устье р. Кодор. Он был создан из трех заповедников, организованных в разное время: Гумистинского (1977 г.), Псхуского (1979 г.), и Скурчинского (1971 г.). В



основном в заповеднике под охраной находятся относительно нетронутые рубками буковые и пихтовые леса и особенно ценные в ущелье Восточной Гумисты, сохранившиеся девственные каштановые леса. Флора заповедника, так же, как и всей горной Абхазии, очень богата. Из древесных и кустарниковых особо следует отметить бук восточный и пихту Нордмана, достигающих высоты соответственно 75 и 60 м, с диаметром ствола до 2 м, а иногда больше. Высота каштана посевного или съедобного в возрасте 120–130 лет достигает 30–32 м, а диаметр ствола достигает более 50 см (изредка и до 2 м). Каштановые леса распространены в основном до 1500 м над у.м., в основном каштан произрастает с примесью бука восточного, граба кавказского, липы, дуба, клена и других лиственных пород. Единично встречаются деревья тиса ягодного до 30 м высотой и 1,5 м в диаметре ствола. Для лесов заповедника характерны многие колхидские эндемики и реликты, составляющие подлесок. Это самшит колхидский, падуб колхидский, лавровишня лекарственная, рододендрон понтийский и желтый, сасапариль высокий, виноград дикий, виды ежевики и др. Приречные леса часто образует ольха черная, местами и серая. В предвершинной части горы Цымкы (Чумкузба) произрастает роща редкого дуба понтийского (или каштановолистного). Обычно выше прямоствольных буковых и пихтовых лесов простираются субальпийские и альпийские луга, к сожалению, не включенные в заповедник. Фауна представлена в основном видами, характерными для всей лесной зоны Абхазии и Рицинского парка⁶⁰.

Климат в основной части заповедника влажный, от умеренно теплого до умеренно холодного (альпийский пояс в заповедную территорию не входит). Незначительная часть заповедника в низовьях Восточной Гумисты и в устье Кодора находятся в поясе теплого влаж-

⁶⁰ Псху-Гумистинский заповедник. URL: <http://abkhazia-apsny.ru/state-reserves/113-pskhu-gumista-reserve>



ного колхидского климата субтропического типа, характерного для побережья Абхазии. Наиболее характерен для заповедника климат с. Псху, где проводились наблюдения. Средняя температура воздуха +9°C, абсолютный минимум –27°C, а максимум – +42°C. Среднегодовое количество осадков составляет 1900–2280 мм в год. Снег держится с ноября по апрель.

Национальный парк «Кодорское ущелье» – самый молодой по времени образования объект ПЗФ Абхазии – он создан 18 апреля 2019 г.⁶¹ в целях сохранения природных комплексов, уникальных и эталонных природных участков и объектов Республики Абхазия, а также для использования их в природоохранных, просветительских, научных и культурных целях и для познавательного и экологического туризма⁶². К территории национального парка с севера примыкает Тебердинский заповедник, с запада Псху-Гумистинский государственный заповедник, который граничит с Ричинским реликтовым национальным парком, смыкающегося с Кавказским биосферным заповедником на территории РФ, что создает единую неразрывную систему особо охраняемых природных территорий по обе стороны Главного Кавказского хребта. Кроме того, обеспечиваются условия для международного взаимодействия в системе охраны уникальных горных территорий, в сочетании с рациональным использованием их рекреационного потенциала.

Рельеф территории национального парка сложный с мощной энергией – разница высот здесь более 3500 м. Это создает необык-

⁶¹ Национальный парк «Кодорское ущелье» создан в Абхазии // Аҗсадгьыл-инфо, 27.03.2019. URL: <https://apsadgil.info/news/society/natsionalnyy-park-kodorskoe-ushchele-sozdan-v-abkhazii/>

⁶² Дбар о нацпарке «Кодорское ущелье»: создан, чтобы сохранить уникальную природу // SPUTNIK-Абхазия, 23.04.2019. URL: <https://sputnik-abkhazia.ru/20190423/Dbar-o-natsparke-Kodorskoe-uschele-sozdan-chtoby-sokhranit-unikalnuyu-prirodu-1027163210.html>



новенную контрастность ландшафтов, ярче проявляющуюся благодаря относительно низкого положения снеговой линии (2700–2800 м над у.м.). Здесь расположены самые высокие вершины и хребты Абхазии. Наиболее высокий из них – гребень Большого Кавказа или Главный Кавказский хребет, круто обрывающийся на юг по вертикали (от русла р. Чхалты до гребня Главного Кавказского хребта около 2500 м). Здесь возвышаются высочайшие вершины Абхазии: Домбай-Ульген (4046 м), Гвандра (3984 м), Эрцаху (3910 м) и др. Весь гребень состоит из резких пилообразных вершин и довольно высоких перевалов – Нахар, Клухор, Марух – все выше 2500 м над у.м. Это связано с тем, что гребень большого Кавказа состоит из древних докембрийских и палеозойских массивно кристаллических и метаморфических пород, очень устойчивых к разрушению. Здесь представлены альпийские формы рельефа с острыми пиками, на склонах которых много ледниковых цирков, моренных валов по бокам у конусов ледников.

Бассейн р. Кодор – самый большой в Абхазии, а сама река – самая многоводная река Абхазии, ее среднегодовой сток по наблюдениям в районе с. Адзюбжа за несколько лет составил ок. 114 м³/сек. Минимум стока приходится на февраль, а максимум – на май–июнь. Длина реки от истока р. Сакян до устья составляет 129 км. Вода в р. Кодор довольно холодная – от +3,9°С в январе до +12,8°С в августе (с. Лата).

Особый интерес представляет озеро Амткял, имеющее типично плотинный тип происхождения, расположенное на высоте 543 м над у.м. в зоне известняков, где ярко проявляются карстовые процессы. Оно образовалось в 1891 г. при грандиозном горном обвале. Наибольшая длина озера – 2300 м., наибольшая ширина – приблизительно 450 м, площадь водного зеркала при среднем уровне – около 0,45 км². Весь район ниже озера имеет сложную систему под-



земных карстовых водотоков и пещер, представляя огромный интерес для спелеологов, и все еще ждет своих исследователей.

Также на территории национального парка располагается множество ледниковых озер в верховьях притоков Кодора – Чхалты, Клыча, Сакаяна, особенно на массивах Чхалтского и Кодорского хребтов. На Кодорском хребте самыми крупными являются озера Адуяда-адзыжь и Дерикуара-дзыжь.

Климат национального парка влажный, зимы снежные. Ежегодно выпадает 1600–2000 мм осадков (120 мм в январе, 160 мм в апреле, 180 мм в июле, 160 мм в октябре). 30 суток в году идут ливневые дожди. Примерно 180 суток Кодорское ущелье скрыто снежным покровом. Средняя температура в январе -3°C , в апреле $+3^{\circ}\text{C}$, в июле $+14^{\circ}\text{C}$, в октябре $+5^{\circ}\text{C}$. Средняя максимальная температура (июль) $+28^{\circ}\text{C}$.

Национальный парк включает в себя огромное число объектов историко-культурного наследия. В пределы национального парка включены земли около 20 населенных пунктов.

Туристская деятельность на территории ООПТ Абхазии.

Особо охраняемые природные территории Республики Абхазия играют важную роль в развитии туризма. Самым популярным местом посещения туристов является РИЦИНСКИЙ реликтовый национальный парк. В настоящее время экскурсионно-познавательный туризм в РРНП получил развитие таких видов туризма, как экскурсионно-познавательный, экотуризм, спортивный, экстремальный, с целью отдыха (релаксационный), научный, событийный и детский. Экскурсионно-познавательный туризм является заметно преобладающим видом туризма в парке, что обеспечивается богатой экскурсионной программой, включающей осмотр достопримечательностей, природных объектов и природных объектов (водопады, реки, озёра, каньоны, растительность и животный мир). Особое внимание в парке



уделяется развитию экологического туризма. Экстремальный вид туризма осуществляется на реке Бзып рафтерами из России, а в урочище Ауадхара некоторое время встречались любители активного отдыха. Динамика посещаемости РРНП представлена на рис. 21. Наиболее популярными на территории РРНП достопримечательностями являются оз. Рица (Большая Рица), оз. Малая Рица (Рыдж), оз. Голубое (Цхына), оз. Мзы (Мзымна), Гегский водопад, Аджаррские водопады, Юпшарский каньон, источник минерально-лечебной воды Ауадхара, урочище Каменистая поляна (Ахахра) и долина Семи озер.



Рис. 21 – Динамика посещаемости туристами и суммы доходов от туристской деятельности РИЦинского реликтового национального парка за 2015–2021 гг.⁶³

Среди достопримечательностей Кодорского национального парка множество очень красивых ущелий и долин, особенно коло-

⁶³ Тания И.В., Туниев Б.С. РИЦинский реликтовый национальный парк: 20 лет национальному парку, 1996-2016: Фотоальбом. – Гудаута: РРНП, 2018. – 112 с.



ритных весной и осенью. Наиболее популярны у туристов Клычское, Мачарское, Джампальское ущелья, металлический «Красный мост» (1903 г.) в месте слияния рек Амткел и Джампал, руины древнейшей в стране Пацхирской крепости (II в. до н.э. – V в. н.э.) близ устья р. Варьял, гора Шапка с развалинами безымянной крепости на вершине, долина Адзгара и похожая на каньон долина Кодори, Азантийский дольмен (самый высокий памятник мегалитической эпохи на Кавказе), километровый участок живописного мелового каскада Багадских скал, ущелье Мерхеули (Мерхеул, Черниговка, оно же «Ущелье Дьявола») с храмом XIII–XIV вв. и руинами средневекового поместья, водопад и целебный Мерхеульский источник, с. Мерхеули (Мархяул, Мархь-аул) – родина Л.П. Берии, дольмены и развалины средневекового храма у второго по величине озера в Абхазии Амткел (Амткял), крепость V–VI вв. на горе Ват, развалины «Крепости декабристов» в ущелье р. Джампал, Холодный грот с раскопками поселения мезолитической эпохи у слияния р. Джампала с р. Кодори, небольшая церковь в ур. Амзара, развалины Герзеульской крепости (VIII–X вв., одно из самых крупных оборонительных сооружений Абхазии), палеолитическая пещера у пер. Куабчара, древние стены на горе у с. Ахыста, «Дворец князей Маршан» и небольшая средневековая церквушка у с. Лата, развалины раннесредневековой крепости Чиркс-Абаа (IX–X вв.) у слияния рек Чхалты и Кодора, руины двух небольших средневековых храмов и огромная крепость в высокогорном сванском поселке Сакен, Клычская крепость (VIII–IX вв.) в низовье одноименной реки, водопады у турбазы «Южный приют», и другие. Очень колоритно древнее село Цебельда (Цабал, античный Цибилеум) в среднем течении р. Кодори, возле которого можно осмотреть развалины т.наз. «Вороновского храма» (VIII–XI вв.), усадьбу Н.И. Воронова «Ясочка» (1886 г.) с домом-музеем этой известной династии ученых-абхазоведов и революционеров, церковь кон. XIX –



нач. XX вв. и развалины храма XI–XII вв. у с. Ольгинское, а также руины больших крепостей Цибилиум и Ахысту поблизости. Внутри этих некогда неприступных фортов сохранились цистерны для сбора дождевой воды, остатки небольшого храма, подсобных помещений, каменные крестильни, а в погребениях под стенами найдены монеты римского периода, железное оружие и украшения III–VI вв., а также бронзовый саркофаг, который теперь хранится в Государственном Эрмитаже в Санкт-Петербурге. В окрестных горах обнаружено множество стоянок древнего человека, возле самой Цебельды на склонах гор Апианча и Прцха найдены орудия труда ашельского периода (1,6 млн – 150 тыс. лет назад), погребения конца бронзовой эпохи и периода античности. Заканчивается Кодорская долина практически не обслуживаемым участком Военно-Сухумской дороги («Турецкая тропа»), идущей через Клухорский перевал (2781 м) на Черкесск. В этих по-настоящему диких местах также можно обнаружить множество древних построек, в первую очередь – крепостей и храмов.

*Пицунда-Мюссерский заповедник*⁶⁴ является особым местом для туристов, так как на его территории находится Пицундская роща, которая состоит из реликтовых пицундских сосен. Этот вид сосен существует на Земле уже несколько миллионов лет, пережив многочисленные природные катаклизмы. Хвоя пицундской сосны длиннее, чем у обычной сосны, это позволяет ей выделять намного больше фитонцидов – эфирных масел и особых летучих веществ, способных подавить развитие болезнетворных бактерий, в том числе и возбудителей туберкулеза. Воздух в роще можно назвать по-настоящему целебным, прогуливаться и отдыхать вблизи деревьев рекомендуется людям, страдающим заболеваниями дыхательных путей и нервной системы. Также микроклимат местности полезен для про-

⁶⁴ Пицундо-Мюссерский заповедник. URL: <http://abkhazia-apsny.ru/myussersky-reserve>



филактики простудных заболеваний и оказывает общеукрепляющий эффект на весь организм. Молодые мягкие шишки пицундской сосны используют для приготовления вкусного и целебного варенья.

Псху-Гумистинский заповедник также имеет ряд достопримечательных мест, особенно интересных туристам. Одна из них – Гора семи святилищ – в этом месте, по преданию, похоронен князь Инал, который объединил племена абхазов и адыгов и изгнал вражеские войска из этих земель. Попав в священное место Инал-куба, нужно соблюдать определенные правила: нельзя охотиться, выпивать, громко разговаривать и ломать деревья, иначе, согласно древней легенде, ослушавшихся накажут духи этого места. Нередко на склонах можно встретить диких животных, которые почти не боятся людей. У подножья горы до сих пор сохранился камень-алтарь для жертвоприношений. Чуть дальше у реки сделана купель, в которой можно окунуться. Одной из самых заметных достопримечательностей с. Псху является деревянная церковь Иоанна Крестителя, которую украшают деревянный резной алтарь и роспись на потолке. Неподалеку от села сохранились развалины старой крепости предположительно византийской эпохи.

3.3 Культурно-исторические туристские ресурсы

Культурно-исторические туристские ресурсы Абхазии представляют собой наследие прошлых эпох общественного развития и представляют собой «материальные, духовные и интеллектуальные ценности, значимые для сохранения и развития самобытности и разнообразия культурной и природной среды обитания народа Республики Абхазия»⁶⁵. Историко-культурное наследие включает следующие объекты и их типы:



а) историко-культурные территории, в т.ч. расположенные в их пределах недвижимые объекты, а также отдельные элементы данных территорий:

- исторические города, древние судоходные каналы;
- исторические пути и дороги; исторические поселения; исторические части поселений; археологические территории; исторические могильники и некрополи; ритуальные, святые и памятные места; элементы, планировочные и топонимические структуры; территории, обеспечивающие сохранение среды существования объектов историко-культурного наследия;

б) историко-культурные комплексы, ансамбли, предметы и сооружения:

- историко-мемориальные, архитектурные и садово-парковые комплексы и ансамбли;
- археологические предметы и объекты; памятники архитектуры и монументального искусства; памятники науки и техники; произведения искусства и художественные ценности; коллекции и собрания предметов историко-культурного наследия; архивные, музейные и библиотечные материалы, фонды и собрания.

Государственный список объектов историко-культурного наследия Республики Абхазия (ИКН РА) насчитывает 1 535 объектов⁶⁵, которые сегодня в полном объеме отражены в соответствующей геоинформационной системе⁶⁷. ИКН РА охватывает большой исторический период, которые являются «продуктом» разных эпох, цивилизаций, каждая из которых оставила свой след в истории, археологии, архитектуре. Так, например, к наиболее древним объектам относятся Стоянка в районе г Сухум эпохи Палеолита (12 тыс. лет

⁶⁵ Закон Республики Абхазия «Об историко-культурном наследии Республики Абхазии» от 23.02.1998.

⁶⁶ Министерство культуры Республики Абхазия. URL: <http://mkra.org>.

⁶⁷ ГИС ИКН РА. URL: <https://ikn.mkra.org/>



до н.э.), к кон. III тыс. до н.э. относится Гагрский могильник, Некрополь Старшей группы (VII–VI вв. до н.э.) и младшей группы (V–II вв. до н.э.), античные поселения близ городов Сухум и Гудаута, а также гроты, могильники, дольмены. Объекты, датируемые началом новой эры, представлены Римскими сторожевыми башнями (II в.), башнями Великой абхазской стены, множество средневековых крепостей, храмов и церквей, крепостью «Замок Баграта» (X–XI вв.). Период сер. XIX – нач. XX в. представлен такими объектами, как Дача Его Императорского Величества Великого князя А.М. Романова «Синоп» (1886 г.), Дворец принца Ольденбургского (1901–1904 гг.), Ресторан «Гагрипш» (1902 г.), Санаторий Н.Н. Смецкого, множество дач ЦИК СССР 1930–1940 гг., памятники гражданского строительства 50–60-х гг. XX в. По данным «Государственного списка историко-культурного наследия РА» составлена табл. 21, в которой представлена общая типология объектов ИКН РА и их количественные характеристики. Данные таблицы показывают большой разрыв количественных показателей типов объектов. Как видно по этим данным, наиболее многочисленными типами объектов являются памятник археологии – 656 ед., и памятник градостроительства и архитектуры – 448 ед., в совокупности они составляют чуть более 70% от общего количества ИКН РА.

Все многообразие объектов ИКН РА по степени вовлеченности в туристско-экскурсионную деятельность, их популярности, можно условно сгруппировать в три категории:

1) брендовые объекты – объекты, которые известны на протяжении многих десятилетий за пределами Республики Абхазия. Они интенсивно посещаются туристами и являются целью экскурсионных программ: РРНП, г. Новый Афон (Новоафонская пещера, Новоафонский монастырь), г. Сухум (Ботанический сад, Сухумский обезьяний питомник), г. Гагра (Дворец принца Ольденбургского, ресторан «Гаг-



рипш»), г. Пицунда – храм X в. и др.;

II) объекты, сравнительно недавно вовлеченные в туристско-экскурсионную деятельность, в основном это храмы и церкви в селах Моква, Лыхны, Бедия, Дранда, Каман, Отап;

III) объекты, представляющие потенциальный интерес, но не вовлеченные в туристско-экскурсионную деятельность, как правило, расположенные в предгорных и высокогорных селах Абхазии: ацангуара, кромлехи и дольмены, штольни, гроты, средневековые крепости, башни и др.

Таблица 21 – Количественные показатели типов объектов историко-культурного наследия Абхазии⁶⁸

<i>Типы объектов ИКТ; кол-во / %</i>	<i>Примеры наиболее известных объектов</i>
1. Историко-архитектурный заповедник (ИАЗ) 17 / 1,11	1. ИАЗ «Хашупсинская крепость»
	2. Гагрский ИАЗ «Абаата»
	3а. Мчиштинский скальной крепостной комплекс
	б. ИАЗ «Мчиштинская наскальная крепость»
	4. Пицундский ИАЗ «Великий Питуунт»
	5. Мюссерский ИАЗ «Храм Амбара»
	6. Бамборский ИАЗ «Аилага-абыку»
	7. Новофонский ИАЗ «Анакопийская крепость»
	8. Каманский ИАЗ
	9. ИАЗ «Крепость “Замок Баграта”»
	10. ИАЗ «Беслетский мост»
	11. Цебельдинский ИАЗ «Цибилеум»
	12. ИАЗ «Сухумская крепость»
	13. ИАЗ «Драндский монастырь»
	14. Атарский ИАЗ «Кодорская крепость»
	15. Кындгский ИАЗ «Крепость Санта-Тамаса»
16. Бедийский ИАЗ «Бедийский монастырь»	

⁶⁸ Сост. на осн.: Указ президента Республики Абхазия об утверждении государственного списка объектов историко-культурного наследия Республики Абхазия (№362 от 29.12.2015). URL: <https://minkult.apsny.land/dokumenty/item/109-ukaz-prezidenta-respubliki-abkhaziya>



<i>Типы объектов ИКТ; кол-во / %</i>	<i>Примеры наиболее известных объектов</i>
2. Историко-культурный заповедник (ИКЗ) 5 / 0,33	17. ИКЗ с. Псху 18. Гудаутский ИКЗ «Лыхнашта» 19. Гумистинский ИКЗ «Уаз-абаа» 20. Члоу-Арасадзыхьский ИКЗ 21. ИКЗ «Мыку-ашта»
3. Археологический заповедник (АЗ) 2 / 0,13	22. Отхарский АЗ «Отхарские дольмены» 23. АЗ «Тамышское поселение эпохи бронзы»
4. Археологический историко-культурный заповедник (АИКЗ) 2 / 0,13	24. АИКЗ «Эшерское городище» 25. АИКЗ «Эшерские кромлехи»
5. Мемориальный дом-музей 2 / 0,13	<ul style="list-style-type: none"> • Дом-музей народного поэта Абхазии Гулиа Д.И. (1874-1960 гг.) • Дом-музей государственного деятеля Абхазии Лакоба Н.А. (1893-1936 гг.)
6. Памятник мемориального значения 10 / 0,65	<ul style="list-style-type: none"> • Дом географа и картографа, полковника князя Чачба (Шервашидзе) М.Л. (1871-1920 гг.) • Здание, в котором размещалась ставка верховного главнокомандующего ВС РА Ардзинба В.Г. в 1992-1993 гг. • Дом ученого-историка Дзидзария Г.А. (1914-1988 гг.) • и др.
7. Памятник археологии 656 / 42,74	<ul style="list-style-type: none"> • Территория культурного слоя древних поселений и городов Акуа, Диоскурия, Себастополис, Цхум, Сухум-Кале (VI в. до н.э. – XVI в.) • Гагрская крепость «Абаата» (III в. н.э.) • Дольмены, курганы, стоянки и их группы • Грот «Агца» (наскальные рисунки, пиктография) • Анухские церкви «Аныхамца», «Акуача» • Крепость «Старый Сухум» • Багадский мост (следы древней дороги, поселения, гроты) • Остатки сооружений Великой Абхазской стены • Стоянки первобытного человека • и др.
8. Памятник градостроительства и архитектуры 448 / 29,18	<ul style="list-style-type: none"> • Здание Сухумского вокзала • Дача купца и мецената Смецкого Н.Н. • Дача Его Императорского Величества Великого князя Романова А.М. «Синоп» • Здание отеля «Бристоль» (дом купчихи Катаси С.Х.) • Здание меблированных номеров «Лондон»



<i>Типы объектов ИКТ; кол-во / %</i>	<i>Примеры наиболее известных объектов</i>
	<ul style="list-style-type: none">• Здание Сухумского отделения Азовско-Донского коммерческого банка• Здания гостиниц «Ориенталь», «Сан-Ремо», «Ривьера»• Дом Сухановой М.Н., ресторан «Париж»• Здание меблированных номеров «Европа» и бани «Стамбул»• Ресторан и кинотеатр «Палас»• Дача доктора медицины Преображенского В.Г., отель-пансион «Русская Ривьера»• Здание театра Алоизи И.М., гостиница «Гранд-Отель» и кинотеатр «Олимпия»• Католический костел, Лютеранская кирха• Дворец принца Ольденбургского (г. Гагра)• Ресторан «Гагрипш» (г. Гагра)• Санаторий «Рица» (г. Гагра)• Здание гостиницы «Империал» (г. Гудаута)• Домик на скале «Ласточкино гнездо» (г. Нов. Афон)• Дача Сталина (г. Нов. Афон)• и др.
9. Памятник градостроительного искусства, архитектурные монументы 13 / 0,85	<ul style="list-style-type: none">• «Глазной источник» (г. Гагра)• Барельеф «Лев» (г. Гагра)• Парадный вход в имение принца Ольденбургского «Отрадное» (г. Гагра)• Скульптура «Медведица с медвежатами» (г. Гагра)• и др.
10. Памятник садово-паркового искусства 29 / 1,89	<ul style="list-style-type: none">• Аллея пальм «Вашингтония» (г. Сухум)• Городской приморский парк (г. Гагра)• Ново-Афонские пруды (г. Нов. Афон)• Аллея кипарисов (г. Нов. Афон)• Сухумский дендропарк • Ботанический сад (г. Сухум)• Парк «Синоп» (г. Сухум) • «Царская аллея» (г. Нов. Афон)• Лимонарий (г. Нов. Афон) • и др.
11. Памятник монументального зодчества 53 / 3,45	<ul style="list-style-type: none">• Скульптура «Апсирт – сын Аэта с Золотым руном» (г. Нов. Афон)• Бюст Смецкого Н.Н. (1856-1931 гг.) (г. Сухум)• Памятник на могиле первого редактора газеты «Комсомольская правда» Тараса Кострова (А. Мартыновский) 1901-1930 гг. (г. Гагра)• Барельеф Лакоба В.Д. (1897-1937 гг.) (г. Сухум)• и др.



<i>Типы объектов ИКТ; кол-во / %</i>	<i>Примеры наиболее известных объектов</i>
12. Памятник архитектуры 47 / 3,06	<ul style="list-style-type: none"> • Дача Великого князя А.М. Романова «Колхида» • Комплекс строений принца А.П. Ольденбургского • Дворец владетельных князей рода Чачба • Санаторий «Волга» с парком • Санатории Н.Н. Смецкого «Гульрипш» и «Агудзера» • Здание Очамчирской женской гимназии • Здание почтово-телеграфной конторы в с. Тамыш • и др.
13. Памятник истории 118 / 7,69	<ul style="list-style-type: none"> • Государственный этнографический музей «Самурзакан» • Историко-мемориальный комплекс «Кяраз» • Святилища Лдзаа-ных, Аэрг-Аачных, Дыдрыпш-ных, Лабырных, Джирхуаных, Инал-Куба, Псху-Ныха • Древняя тропа Анакопийской крепости • Анухвская монашеская дорога • Гробница и Замок Каца Маан • Родовое укрепление князя Лакербая • и др.
14. Памятник промышленной архитектуры 48 / 3,13	<ul style="list-style-type: none"> • Железобетонный мост с башнями в г. Гагра • Здание Ново-Афонской ГЭС на р. Псырца • Канатная дорога на Анакопийскую гору • Каменная мостовая («Аллея грешников») • Железный клепаный мост в с. Мархяул • Мост через реку Гудоу • Ингургэс • и др.
15. Памятник культовой архитектуры 67 / 4,36	<ul style="list-style-type: none"> • Цандрыпшская базилика VI в. • Храм Симона Кананита X в. • Лыхненский Храм X-XI вв. • Храм «Амбара» VIII-IX вв. • Драндский Собор VI-VIII вв. • Пицундский собор • Церковь Омаришара • Гагрский храм VI-VII вв. • Храм «Аилага-абыку» • и др.
16. Пещеры, гроты, навесы, шахты, штольни 14 / 0,91	<ul style="list-style-type: none"> • Ново-Афонская пещерная система • Грот апостола Симона Кананита • Грот святого Ипатия (г. Гагра) • Мааникуарская шахта • Грот «Орлиное гнездо» • Пещера Акую • Анакопийский грот • и др.
17. Памятник природы и культуры 4 / 0,26	<ul style="list-style-type: none"> • Джампальский каньон • Келасурский каньон • Шакуранский каньон • Герзульский каньон
ИТОГО: 1535 / 100	

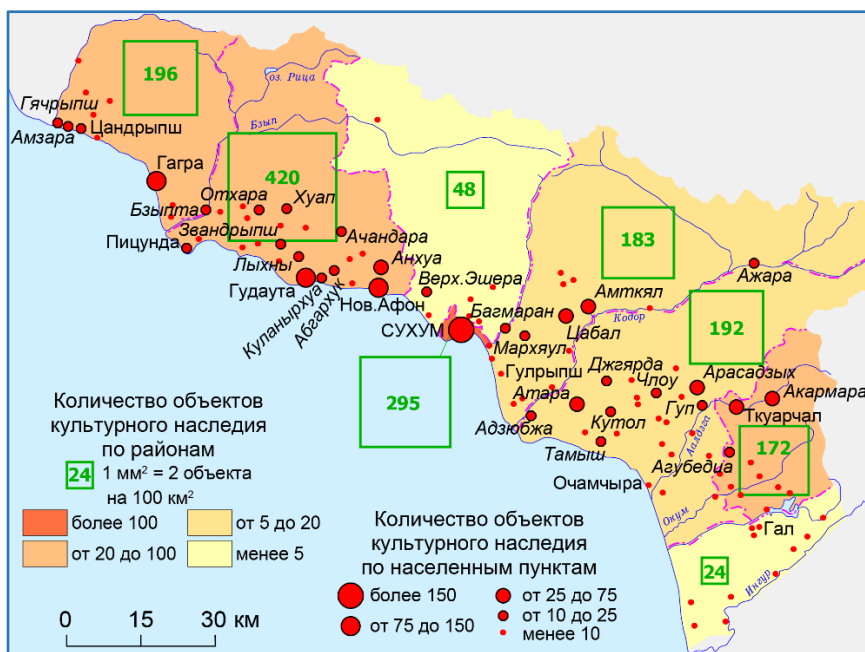


Рис. 23 – Территориальное распределение объектов ИКН РА по административным единицам Республики Абхазия



Для выявления особенностей территориальной структуры объектов ИКН РА сгруппируем их по административным единицам (рис. 23). Лидером по количеству объектов ИКН РА является Гудаутский район – 426 объектов, затем следуют г. Сухум (294), и районы Гагрский (197), Очамчёрский (196), Гулрыпшский (177), Ткуарчалский (179), Сухумский (48), Галский (18). В распределении объектов ИКН РА по административным единицам прослеживаются две особенности: 1) максимальная концентрация объектов ИКН РА приходится на центральную часть Абхазии, при этом от центра к северо-западу и юго-востоку показатели количества объектов снижаются, и минимум приходится на Галский район; 2) в четырех районах (Гагрском, Гулрыпшском, Очамчёрском и Ткуарчалском) количество объектов историко-культурного наследия распределились практически равномерно (11–12%).

Таблица 22 – Количество объектов ИКТ РА по населенным пунктам

<i>Кол-во объектов по поселениям (ед.)</i>			
<i>городским</i>		<i>сельским</i>	
		<i>(в сумме по району)</i>	
Сухум	294	Сухумский	48
Гагра	103	Гагрский	78
пгт Цандрыпш	12		
пгт Бзыпта	11		
Пицунда	16	Гудаутский	186
Гудаута	97		
пгт Мысра	4		
Новый Афон	143	Очамчёрский	188
Очамчыра	8		
Ткуарчал	73	Ткуарчалский	106
Гал	5	Галский	13
пгт Гулрыпш	7	Гулрыпшский	170
<i>Итого</i>	<i>746</i>	<i>Итого</i>	<i>789</i>

На следующем этапе анализа территориальной структуры объектов ИКН РА рассмотрим их распределение по населенным пунктам (табл. 22). В городах преимущественно сосредоточены памятники культуры, истории, градостроительства и архитектуры. Каждый из городов обладает своим определенным стилем. Среди городов явным лидером по количеству объектов является столица Абхазии г. Сухум – 294 объекта ИКН РА.



Вторым по обеспеченности такими объектами является г. Новый Афон – 143 объекта (самый малый по площади город Республики). Такая высокая концентрация объектов в этих городах связана с большим разнообразием типов объектов и длительным историческим периодом их развития.

Обращает на себя внимание тот факт, что в Очамчырском, Гулрыпшском, Ткуарчалском и Галском районах, расположенных юго-восточнее г. Сухум, наблюдается явное преобладание объектов ИКН РА в сельской местности. Так, в г. Очамчыра 8 объектов, тогда как в селах района – 188, в пгт Гулрыпш – 7 объектов, а в селах района – 170. А в Гудаутском и Гагрском районах, расположенных северо-западнее г. Сухум, количество объектов в городах в 1,5 раза больше, чем в селах. Здесь уместно обратить внимание на то, что в Гудаутском и Гагрском районах 7 городов и пгт, а в Очамчырском, Гулрыпшском, Ткуарчалском и Галском районах – всего по одному городскому населенному пункту.

Более 40% объектов ИКН РА сконцентрировано в 10 селах Республики, а в 16 селах такие объекты отсутствуют. На села Цабал, Амткел, Мерхеул Гулрыпшского района приходится более 1/3 объектов ИКН РА из 10 сел-лидеров. Наивысший показатель у сел Цабал и Акармара – 55 и 48 объектов соответственно. Села Атарга, Арасадзыхь и Члоу Очамчырского района также вошли в десятку крупнейших по количеству объектов ИКН. Важно понимание того, что наличие объектов историко-культурного наследия для сельских поселений Абхазии имеет огромное значение, т.к. может стать важнейшим фактором привлечения туристов в них.

Таким образом, отметим, что объекты ИКН РА расположены во всех административных единицах, в восьми городах, в четырех поселках городского типа и в 95 из 111 селах Абхазии. Количество объектов ИКН РА примерно поровну распределено между городскими



(746 ед., 48,6%) и сельскими (789 ед., 51,4%) населенными пунктами.

Сопоставив территориальное размещение объектов ИКН РА с основными экскурсионными программами, можно заметить, что большая часть ценных историко-культурных объектов, расположенных в сельской местности, недостаточно вовлечена в туристско-экскурсионную деятельность, а многие брендовые объекты нуждаются в новых подходах для их позиционирования. В то же время вовлечение новых объектов ИКН РА и внедрение современных форм использования известных брендовых объектов позволит расширить географию туристско-экскурсионной деятельности, повысить туристский имидж Республики. Основой этого может стать цикл туристско-экскурсионных программ «*Сельская Абхазия*», который в перспективе должен охватывать тематику, связанную с интересными объектами культурно-исторического наследия в селах Абхазии и дать новые возможности для развития туризма в сельской местности и разнообразит туристско-экскурсионную деятельность в стране в целом. Экскурсионные программы этого цикла будут интересны для туристов еще и тем, что на пути следования по маршруту можно наблюдать замечательные объекты природы, живописные лесные массивы, речные долины, предгорья Большого Кавказского хребта, ландшафты Бзыбского и Кодорского хребтов и др. Примерами перспективных маршрутов цикла «*Сельская Абхазия*», а также объектами с наибольшим потенциалом реконструкции исторических событий как части событийного туризма, являются:

а) *Гудаутское экскурсионное кольцо «Лыхны → Дурипш → Ачандара → Абгархук»*: здесь основной целью посещения являются села Дурипш и Ачандара (историко-архитектурная, этнографическая, природная тематики);

б) *Очамчырское экскурсионное кольцо «Атара → Члоу → Ара-сдзых с посещением Отапской пещеры»*: на маршруте располага-



ются более 100 объектов ИКН РА, разнообразное сочетание которых позволит реализовывать различные по содержанию маршруты;

в) *«Гулрыпшский меридиан»*: большая часть маршрута проходит по дороге республиканского значения «Сухум – Южный Приют» и предполагает посещение наиболее привлекательных в туристско-экскурсионном плане сел Гулрыпшского района Ажара, Амткял, Цабал-Мерхяул, в которых расположено более 130 объектов ИКН РА. Маршрут проходит вдоль рек Мачара, Бол. Мачара и Кодор, озера Амткял, также возможно посетить географический центр Абхазии с. Гергемышь, а кульминацией маршрута будет вид из с. Ажара на гору Домбай-Ульген (4 046 м, самая высокая точка Абхазии) и южные отроги Большого Кавказского хребта.

Восстановление автомобильных дорог на ряде участков указанных выше маршрутов, создание сервисной инфраструктуры и благоустройство объектов экскурсионного показа создадут условия для развития туризма в этих селах.

Наши исследования предыдущих лет^{69,70} показывали, что более 55% туристов в Гудаутском районе и более 58% в городе Пицунда сталкиваются с проблемой отсутствия разнообразия в перечне представленных на рынке предложений туристско-экскурсионных продуктов на базе ИКН РА, их узким ассортиментом, что, естественно, негативно сказывается на экономических показателях отрасли в целом.

Перспективы дальнейших исследований проблем вовлечения объектов ИКН РА в туристско-экскурсионную деятельность видятся в более детальном изучении типов объектов, создании разнообраз-

⁶⁹ Цулая И.В., Кучер М.О. Маркетинговое исследование туристского рынка Гудаутского района Республики Абхазия методом анкетирования 2014 // Изв. Сочинского гос. ун-та. 2014. №4-1 (32). С. 123–133.

⁷⁰ Цулая И.В., Кучер М.О., Максимов Д.В. Анализ туристского рынка г. Пицунда Республики Абхазия в 2015 году // Вестн. Нац. академии туризма. 2015. №4(36). С. 36–39.



ных по содержанию, набору объектов показа и видам деятельности туристов тематических туристско-экскурсионных программ, в т.ч. археологических, экологических, геологических, культурно-исторических, событийных и пр. Рассмотрим ниже аттрактивные характеристики некоторых объектов ИКН РА, которые на данный момент не вовлечены, или недостаточно используются в туристско-экскурсионной деятельности в Республике.

Цандрыпшский храм – находится в центре п. Цандрыпш, за р. Махадыр. Несмотря на то, что храм построен в VI–VIII вв., здание сохранилось почти в своем первоначальном виде. Уникальной его характеристикой является прекрасная акустика, усиливаемая специально встроенными в стены храма полыми сосудами, играющими роль резонатора.

Гагрская крепость IV–V вв. н.э., остатки которой сохранились в Старой Гагре рядом с Приморским парком, в свое время представляла собой очень мощное укрепление, хорошо защищенное вследствие особого географического расположения. Французский ученый-путешественник Дюбуа де Монперэ, посетивший крепость в 30-х гг. XIX в., сравнил это место с Фермопильским проходом в Греции.

Архитектурно-археологическое наследие г. Пицунда представляет особый интерес в культурно-историческом плане. В позднеантичный период Пицунда являлась одним из пунктов, откуда по всему Кавказу распространилось христианство. Так, пицундский епископ Стратофил в качестве делегата присутствовал на Первом Вселенском Никейском соборе в 325 г. В 541 г. в Пицунде была создана архиепископская кафедра. В период существования Абхазского Царства в VIII–XIII вв. в Пицунде массово строятся жилые здания и культурные сооружения. В нач. XIII в. генуэзцы открывают в Пицунде торговую факторию Санта-София. В центре Пицунды находится акрополь Великого Питиуса. Здесь обнаружены остатки древних храмо-



вых комплексов и дворцовых сооружений с хорошо сохранившейся мозаикой. О высоком уровне социально-экономического развития этого древнего города свидетельствуют остатки канализации, водопровода, бани с калорифером и др.

Стоянки первобытного человека шельско-ашельского периода (800–100 тыс. лет назад), обнаруженные в Яштхве вблизи Сухума, в Верхней Эшере и в Очамчирском районе, где были найдены одни из древнейших орудий труда – универсальные кремниевые рубила. Археологические находки здесь свидетельствуют о том, что подлинная хозяйственная революция произошла в Восточном Причерноморье в эпоху неолита (5–4 тыс. лет до н.э.). Именно тогда появились глиняная посуда, первые жилища. Основная ячейка общества этой эпохи – семья, во главе которой стоит женщина. Самая значительная неолитическая стоянка обнаружена на р. Кистрик в окрестностях Гудауты. Ее артефакты свидетельствуют о том, что около 3 тыс. лет до н.э. древнее население Абхазии начало обрабатывать металл – сначала медь, затем бронзу. К этому периоду относятся и многочисленные дольмены.

Дольменная культура широко представлена археологическими памятниками по всей территории Абхазии. Дольмены – многотонные каменные гробницы, которые распространены на всем северо-западе Кавказа. В Абхазии они встречаются в селах Ачандара, Отхара, Ачмарда, Псху, больше всего их в с. Эшера, где в два ряда стоят 15 гробниц весом 60–110 т.

Руины Анакопийской крепости на Иверской горе в Новом Афоне являются одним из интереснейших памятников истории на территории Абхазии. Эта крепость в VII в. представляла собой один из мощных оборонительных рубежей на Кавказе. Сегодня здесь можно увидеть христианский храм, древнюю печь для обжига извести (единственный памятник такого типа на Кавказе).



Археологическое наследие Сухума при правильной организации и репрезентации также может представлять огромный интерес для туристов. Так, на территории нынешнего города были обнаружены поселения медно-бронзового и железного периодов, относящихся к II и I тыс. до н.э. На месте нынешней столицы 2,5 тыс. лет назад выходцы из города Милет основали колонию Диоскурию, ставшую впоследствии крупным античным торговым городом. В настоящее время значительная часть Диоскурии затоплена водами Сухумской бухты вследствие опускания побережья и грандиозного оползня. Этот объект представляет большой интерес для развития подводного научно-археологического, дайвинг-туризма.

Замок Баграта – еще один ценный археологический объект на территории Сухума, относящийся к эпохе средневековья, который неплохо сохранился. По разным источникам, замок относится ко времени правления царя Баграта III (980–1014 гг.) или Баграта IV (1027–1072 гг.). На его территории при раскопках были найдены железные ножи, наконечники стрел, обломки посуды, украшения конской сбруи. Но археологические раскопки также указывают на то, что задолго до постройки замка на его территории в IV–II вв. до н.э. существовало древнее поселение.

Моквское селище эпохи поздней бронзы обнаружено в окрестностях с. Моква в Очамчирском районе на берегу одноименной реки. Здесь были найдены керамика, орудие из морской гальки, клад бронзовых предметов. В самом селе до наших дней сохранилось здание величественного собора X в. постройки и отдельных сооружений храмового комплекса.

Великая Абхазская стена (Келасурская) – одно из самых грандиозных строений Абхазии. Стена начинается у самого берега моря, в 5 км к юго-востоку от Сухума, на левом берегу р. Келасур. Она начинается большой полуразрушенной башней. Линии стены сначала



идут к северу по левому берегу р. Келасур через с. Багмаран, затем сворачивают к востоку и далее тянутся полукругом на расстояние более 160 км. У р. Ингур линия стены сворачивает вдоль правого берега реки и идёт к морю отдельными башнями. От р. Келасур до р. Моква проходит мощная сплошная стена, а на всём остальном участке стена представлена цепью отдельных башен, расположенными местами часто, а местами на расстоянии 200–250 м друг от друга. При длине более 160 км представлено 1600–2000 башен, что свидетельствует о грандиозности этого чрезвычайно интересного сооружения, являющегося одним из самых ценных памятников материальной культуры.

Абхазский государственный музей – также является объектом с недостаточно реализованной аттрактивной туристской функцией. Музей состоит из нескольких отделов (истории, природы, археологический и др.), в его дворе стоит огромный дольмен весом 110 т, доставленный в 1960 г. из с. Верхняя Эшера. В залах отдела истории представлены богатейшие археологические находки, обнаруженные на территории Абхазии. В витринах экспонируются найденные в окрестностях Сухума в 1934 г. каменные орудия ашельской эпохи, имеющие возраст 100 тыс. лет. О более близком к нашему времени периоду рассказывают уникальные коллекции предметов эпохи бронзы от II до VII тыс. до н.э. Античную культуру на побережье Абхазии иллюстрируют образцы посуды, покрытые чёрным и красным лаком. В этнографическом зале экспонируются одежда, предметы быта и изделия художественных ремёсел абхазского народа. Здесь же представлены фотографии столетних абхазских сказителей. В отделе природы представлены в виде чучел фауны края благородный олень, кавказский тур, бурый кавказский медведь. В отдельном зале выставлены отпечатки гигантских рыб. Показаны полезные ископаемые Абхазии, ценные породы кавказской древесины. Этот объект заслуживает особого внимания, так как здесь собрано всё самое инте-



ресное о природе Абхазии. Дальнейшее развитие музея в Сухуме, открытие новых отделов (например, ботаники, океанологии и др.), реализация программы реновации его экспозиции на современных инновационных принципах музейного дела, безусловно, будет содействовать интенсификации туристско-экскурсионной деятельности в городе в целом.

Все памятники ИКТ РА находятся под защитой государства. Планомерное их исследование позволит лучше узнать историю и поставить эти памятники на службу туристско-рекреационному комплексу страны и всему народу Абхазии.

3.4 Информационные ресурсы

3.4.1. Деятельность известных творческих людей и ученых как туристский ресурс

На современном этапе развития человечества в условиях глобализации практически во всех сферах жизнедеятельности возрастает роль выдающихся людей. Особого внимания заслуживает мнение А.И. Зырянова⁷¹, который расширяет определение туристских ресурсов, дополняя его «персонифицированным ресурсом», относя к такому *«интересного творческого человека, обладающего талантом и известным в своем городе, регионе, стране и, являющимся объектом притяжения в туристском поясе. Это могут быть широко известные представители творческих профессий, духовенства, политические лидеры, спортсмены, уникальные специалисты»*. Л.Е. Дручевская и А.В. Троценко в отношении выдаю-

⁷¹ Зырянов А.И. Теория и методология рекреационной географии. – Пермь: ПГНИУ, 2021. – 368 с.



щихся личностей – «Гениев места», формирующих один из важнейших компонентов туристских ресурсов любой дестинации, употребляют понятие «биосоциальных туристских ресурсов» как *«неотъемлемого туристского ресурса, имеющего большой потенциал для диверсификации туристской деятельности и повышения привлекательности аттракций»*⁷². Согласно мнению этих авторов, любая маркетинговая стратегия туристского развития территории должна учитывать и включать биосоциальные ресурсы.

Республика Абхазия обладает значительным туристским потенциалом. Наиболее значимыми традиционно определяют социально-экономический, культурно-исторический, природный потенциал. Мы считаем, что роль личности, персоны, также играет важную роль в становлении и развитии туристской дестинации в Абхазии. Трудно не согласиться с тем, что туристов, путешественников во всем мире влекут не только природные и культурно-исторические ресурсы, но и духовная потребность в общении и в дружбе с интересными людьми, которые формируются на отдыхе. Личность – это стабильная, внутренняя особенность человека, оцениваемая в обществе позитивно. Одним из основных качеств личности, которое необходимо в туризме и сервисе, является гостеприимство. К уникальным личностям в первую очередь мы относим персон, которые связаны с туристско-экскурсионной и ресторанно-гостиничной детальностью, сервисом, и для которых понятие «гостеприимство» – это не обычное маркетинговая технология, а впитанная с детства традиция приема гостей, межличностного общения⁷³, которые де-факто про-

⁷² Дручевская Л.Е., Троценко А.В. Биосоциальные туристские ресурсы Клинского, Дмитровского и Талдомского районов // Современные проблемы сервиса и туризма. 2015. Т.9. №2. С. 54-64.

⁷³ Цулая И.В. Персонифицированный туристский ресурс Республики Абхазия // Сервис plus. 2021. Т.15. №4. С. 35-44.



поведуют философию «Апсуара» («абхазство») – морально-этического неписанного свода поведения абхазов, где высшее место уделено именно гостеприимству, что на наш взгляд является одной из важнейших составляющих «генетического туристского кода народа». Этот вид ресурсов наиболее значим и социально важен для туристской индустрии Абхазии. Население курортных центров Республики малочисленно, и территории малы, поэтому роль персоны особенно высока. Мы уверены в том, что роль традиций личного гостеприимства, роль персон, будет возрастать и далее. Этому виду туристских ресурсов присущи свойства уникальности и даже в некотором роде экзотичности. Уникальность персоны определяется привлекательностью, гостеприимством, любовью к природе, а также умением защитить свою Родину и своих гостей.

На заре формирования индустрии гостеприимства в Абхазии в нач. XX в. сформировались первые туристские центры, и в этом процессе роль личности сыграла первостепенное значение (рис. 24).



Рис. 24 – Выдающиеся личности Царско-княжеского периода развития туризма в Абхазии (слева направо): принц А.П. Ольденбургский, Н.Н. Сметской, Н.И. Воронов



Ольденбургский Александр Петрович (21.05/2.06.1844–6.09.1932) был из очень известного российского герцогского и княжеского рода немецкого происхождения. После того, как он побывал в 1901 г. в Сухуме, и был впечатлен гостеприимством местного населения, природой края и восхитительными садами Н.Н. Смецкого и садом «Синоп», он убедил своего родственника императора Николая II в том, что нашел место на Кавказе, где можно создать великолепный курорт наподобие тех, которые были на средиземноморской Ривьере. Под эту идею он получил из казны субвенцию и уже в октябре 1901 г. были начаты работы по возведению курорта, по проложенной узкоколейной дороге паровозы привозили строительные материалы. Именно при Ольденбургском была расчищена Гагрская древняя крепость Абаата и отреставрирована крепостная церковь при ней. Курорт Гагра («Гагрская климатическая станция») был выстроен за два с небольшим года. У моря был разбит роскошный субтропический парк с прудами, скульптурами, диковинными деревьями, конечно, пальмами. На склоне горы появилась водолечебница с английскими мраморными ваннами, а в городе – особняки, магазины, рестораны, пристань, телеграфно-почтовая служба. Одним из самых красивых зданий стал ресторан «Гагрипш» напротив Приморского парка (*главная достопримечательность и символ города*). По преданию, он был привезен в Гагру разобранным и построен без единого гвоздя, став точной копией постройки, представленной на Всемирной выставке в Париже в 1902 году. С той же выставки для принцессы Евгении Ольденбургской привезли дворец, выступавший с рестораном единым архитектурным ансамблем (разобран в 80-х гг. XX в.). Но особенно впечатлял замок принца: построенный в модном тогда стиле модерн, он красовался высоко над городом на склонах скал ущелья Жоквары. Примечательно, что принц выступал за то, чтобы давать гостиницам и ресторанам характерные для местной то-



понимки названия, а еще часто принимал у себя в гостях абхазских князей и представителей местных знатных фамилий. Торжественное открытие Гагринского курорта состоялось 9 января 1903 г. в ресторане «Гагрипш». В истории Абхазии имя А.П. Ольденбургского всегда будет связано с его созидательным вкладом в строительство первого на Восточном Причерноморье и одного из лучших курортных городов Кавказского побережья⁷⁴.

Смецкой Николай Николаевич (18.10.1852–9.10.1931) – костромской меценат и предприниматель, создатель Сухумского дендропарка, основатель абхазских санаториев для больных туберкулёзом. Поселившись с семьей в Синопе, в 1892 г. Смецкой покупает 41 десятину земли и начинает обустройство парка, в будущем получившего название Сухумского дендропарка, где он высаживал уникальные растения, привезенные из путешествий или специально приобретенные и доставленные сюда с юга Франции, из Северной Африки и других мест. В результате Смецкой собрал коллекцию из 850 видов растений, причем на местную флору приходилось не более 1%. Так получился парк, по богатству субтропических форм единственный на территории бывшего СССР. Основной достопримечательностью его и сегодня является аллея южноамериканских слоновых пальм. Этот дендропарк современники называли «Живой Третьяковкой», таким он был уникальным по своим масштабам. Всего на территории Абхазии Н.Н. Смецкой разбил пять парков, в т.ч. парк в поселке Гулрыпш – уникальный по красоте, с центральной аллеей из финиковых пальм. В 1900 г. он решает построить в Гулрыпше санаторий для туберкулезных больных. Он представлял собой «Белый корпус» в форме трехэтажного здания, и был оборудован был по последнему слову

⁷⁴ Капба А. Принц Ольденбургский: основатель курорта Гагра // Всемирный абхазо-абазинский конгресс, 02.06.2019. URL: <https://www.abaza.org/prints-oldenburgskiy-osnovatel-kurorta-gagra>



техники: здесь имелись лифт и паровое отопление – для того времени невиданные вещи. Чтобы обеспечить строительство санатория, он построил кирпичный завод, небольшую электростанцию. На территории санатория разбил огород и фруктовый сад, а для обеспечения больных свежим молоком и продуктами имелись мельница и скотный двор. Через несколько лет он приступает к строительству санатория в пос. Агудзера по плану широко известных немецких санаториев того времени. Он был задуман как санаторий для отдыха и климатического лечения, работающий круглый год. В 1913 г. Смецкой строит второй санаторий в Гулрыпше – «Красный корпус». Комиссия, которая приехала для того, чтобы осмотреть это здание, была настолько потрясена, что назвали санаторий «Дворцом гигиены». По тем временам это был один из лучших санаториев в Европе. В 1914 г. Смецкой отдает безвозмездно в распоряжение Красного Креста «Красный корпус» для лечения инвалидов войны. А уже в 1915 г. он обращается в Министерство просвещения с просьбой принять в дар санаторий для лечения учителей и учащихся⁷⁵. Также Н.Н. Смецкой построил два винных завода, где производились 16 видов вина. Переоценить роль Николая Николаевича в развитии Абхазии очень трудно, столь велики и разнообразны его дела. Его деятельность пронизана добром и основана на глубочайшей любви к этому краю и его народу. В 1964 г. Н.Н. Смецкому в Синопском дендропарке был установлен памятник.

Воронов Николай Ильич (5.03.1832–31.10.1888) – известный географ, кавказский этнограф. Будучи человеком неравнодушным ко всему, что происходит в мире, а также страстным борцом за справедливость и равноправие, Николай Ильич стал одним из сподвиж-

⁷⁵ Вельяшева К. Творец зеленой Третьяковки // Наше Наследие. 2002. №63-64. URL: <http://www.nasledie-rus.ru/podshivka/6421.php>



ников А.И. Герцена, Н.П. Огарева, М.А. Бакунина и Н.Г. Чернышевского, за что был на год заточен в стены Петропавловской крепости. Царское правительство планировало отправить ученого в ссылку в Сибирь, но, в связи с резким ухудшением здоровья, в 1864 г. был выслан в Закавказье. Здесь он в течение многих лет занимал пост председателя Кавказского отделения Русского Географического общества, был редактором «Известий Императорского Русского Географического общества» и «Записок общества» (1875–1877), также являлся редактором-издателем газеты «Кавказ» (1877–1880), «Сборника статистических сведений о Кавказе» (1869) и «Сборника сведений о кавказских горцах» (1868–1881). В 1880 году по болезни вышел в отставку и в 1882 переселился в небольшое горное село Цебельда (Цабал) в имение «Ясочка», которым владел с 1874 г. Сам Н.И. Воронов много путешествовал, его яркие и живописные путевые очерки содержали личные впечатления, исторические и этнографические сведения, соображения о возможностях развитии сельского хозяйства и промышленности. Все публикации Воронова были проникнуты сочувствием к коренному кавказскому населению⁷⁶.

Одними из самых известных и уважаемых в Абхазии личностей всегда были писатели и поэты, которые своими произведениями описывали и прославляли богатую природу и культуру края. Это такие великие люди, как Д.И. Гулиа, И.А. Когония, М.А. Лакербай, Б.В. Шинкуба, Ф.А. Искандер (рис. 25), Ш.Е. Чкадуа, Ш.Д. Инал-ипа, А.Т. Аджинджал, и многие-многие другие, чьи имена и чья деятельность навечно останутся в истории нашего народа. Их роль и вклад в популяризацию Абхазии невозможно переоценить.

⁷⁶ Воронов Николай Ильич // Апснытека. URL: http://apsnyteka.org/456-voronov_n_i_sbornik_stat.svedenii_o_kavkaze_tom1.html



*Рис. 25 – Выдающиеся писатели Абхазии (слева направо):
Д.И. Гулиа, И.А. Когониа, М.А. Лакербай, Б.В. Шинкуба, Ф.А. Искандер*

Гулиа Дмитрий Иосифович (21.02.1874–7.04.1960) – основоположник абхазской письменной литературы, народный поэт Абхазии, просветитель, ученый, лингвист. Его вклад в развитие родной Абхазии не может не восхищать тех, для кого этот талантливый человек и трудился всю жизнь. Он был первым ученым, написавшим учебник по истории Абхазии. В 1929 г., возглавив Абхазскую академию языка и литературы, Гулиа всецело способствовал работе композитора Константина Ковача и помогавшего ему Кондрата Дзидзария в так называемой записи «Песен кодорских абхазцев». Это собы-



тие в целом положило начало развитию музыкальной культуры Абхазии. Гулиа приложил руку и к созданию первой географической карты Абхазии. В Горской школе он учился вместе с первым картографом Абхазии Михаилом Левановичем Шервашидзе-Чачба. А в 1912 г. они оба оказались в Тифлисе: Гулиа занимался там литературными переводами и готовил к изданию книгу, а Шервашидзе-Чачба работал над созданием первой карты. Михаил Леванович часто приходил к Гулиа и советовался с ним по вопросам топонимики и географии Абхазии. Главное прозаическое произведение Дмитрия Гулиа – роман «Камачич» (1940 г.). В этом произведении сильно влияние фольклорной эстетики, также писатель использовал большое количество этнографического материала. Из стихотворных произведений поэта часто выделяют поэму «Мой очаг», во многом автобиографическую. *«В ней много грусти, много личной драмы, в ней и трагедия абхазского народа в целом. Разве можно отделить собственную драму от судьбы народа?»* – написал о поэме сын поэта Георгий Гулиа. Занимался Д.И. Гулиа и переводами: перевел на абхазский язык Евангелие, некоторые произведения А. Пушкина и М. Лермонтова.

Когониа Иуа Абасович (13.03.1904–14.07.1928) – абхазский поэт и журналист, который за свою короткую жизнь успел внести немалый вклад в национальную абхазскую литературу. Еще обучаясь в Сухумской учительской семинарии, в которой преподавал абхазский язык Д.И. Гулиа, он участвовал в работе литературного кружка и издании рукописного журнала «Ашарцъ-етцаа» («Утренняя звезда»). В 1924–1925 гг. в Сухуме организовал литературные и драматические кружки; под его руководством выпускался рукописный журнал «Аџар рыбжьы» («Голос молодежи»). Главными целями кружков были проведение культурно-просветительской работы, сохранение родного языка и его развитие, ликвидация безграмотности



населения, выявление молодых талантливых литераторов⁷⁷.

Лакербай Михаил Александрович (6(19).01.1901–15.10.1965) – абхазский советский писатель, драматург, театровед, заслуженный деятель искусств Абхазской АССР. Один из зачинателей абхазской советской литературы. Печататься начал в 1919 г. В 1921–1925 гг. – редактор первой абхазской советской газеты «Апсны капш» («Красная Абхазия»). Написал комедии «Потомок Гечей» (1939) и «В овраге Сабыды» (1940), историческую драму «Данакай» (1947) и др., либретто опер, оперетт и музыкальных комедий. Наибольшую известность принесли ему новеллы. Лаконичные, национально колоритные, полные юмора, они отражают жизнь абхазского народа, проникнуты духом интернационализма, глубоко гражданственны⁷⁸.

Шинкуба Баграт Васильевич (2.05.1917–25.02.2004) – выдающийся абхазский поэт, прозаик, ученый-лингвист, фольклорист, общественный и государственный деятель, академик АН Республики Абхазия, Народный поэт Абхазии, Народный писатель Кабардино-Балкарии и лауреат Государственной премии имени Дмитрия Гулия, кавалер ордена «Ахьдз-Апша» I степени. Его называют «путеводной звездой абхазской поэзии». Уже в юном возрасте Баграт Шинкуба начал писать стихи. Поэт Мушни Ласуриа говорит следующее: *«Наделенный большим природным талантом, совсем еще юношей поэт осознал безграничную силу слова и с высокими помыслами посвятил себя ему»*. С первого опубликованного стихотворения Баграт Шинкуба предстает перед читателями как вполне зрелый автор безупречных лирических произведений. *«Это явление удивительное и уникальное не только у нас, но и в мировой поэзии. В 13, 15, 20 лет,*

⁷⁷ Когониа Иуа Абасович // Апснытека. URL: http://apsnyteka.org/1910-kogonia_i_poemy_abh_1925.html

⁷⁸ Лакербай Михаил Александрович // Апснытека. URL: http://apsnyteka.org/2960-lakerbai_m_abkhazskie_novelly_2014.html



никогда не бывая за пределами Абхазии, он создает такие шедевры, как «Колыбельная махаджиров», «Шьардаамта» («Многие лета»)), – отмечает М. Ласуриа. Одними из главных, определяющих произведений писателя, способствовавших его широкой известности, стали его романы «Последний из ушедших» и «Рассеченный камень». «Последний из ушедших» – памятник убухскому народу, стёртому с лица земли. В романе впервые открыто и масштабно поставлены важнейшие проблемы истории Кавказской войны XIX в. Безграничны заслуги Б.В. Шинкуба в деле сохранения фольклора, а также перед абхазской наукой, национальным театром и писательским сообществом.

Искандер Фазиль Абдулович (6.03.1929–31.07.2016) – абхазский, советский и российский прозаик и поэт⁷⁹. Родился в семье бывшего владельца кирпичного завода иранского происхождения, воспитывался родственниками матери-абхазки, учился в Москве. В 1955 г. стал редактором в абхазском отделении Госиздата. В определенный момент он начинает масштабно и много писать об Абхазии: «*В один прекрасный день, находясь в Москве, я решил написать эпос о жизни в Абхазии с центром в Чегеме*», – сказал как-то в интервью Абхазскому телевидению писатель. Первая книга стихов «Горные тропы» вышла в г. Сухум в 1957 г., в кон. 1950-х гг. начал печататься в журнале «Юность». Прозу начал писать с 1962 г. Известность к писателю пришла в 1966 г. после публикации повести «Созвездие Козлотура». Печатался в изданиях «Литературная Абхазия», «Новый мир», «Неделя». Самым значительным произведением Фазиля Искандера стал роман «Сандро из Чегема» (1973 г.). Сборник новелл, объединенных одним героем, сам автор относил к жанру плутов-


⁷⁹ Искандер Фазиль Абдулович // Анснытека. URL: http://apsnyteka.org/678-iskander_f_rasskazy_chast_1.html



ского романа. Сам Фазиль Абдулович называл себя русским писателем, воспевшим Абхазию – именно здесь живут его герои, здесь же разворачивается действие всех его самых известных произведений.

Эти и многие другие писатели, чье творчество наполнило культурное наследие Республики Абхазия, сегодня являются национальным достоянием страны.

Помимо писателей и поэтов, Абхазию прославляли и ученые, которые так или иначе высказывались об Абхазии и проводили здесь свою деятельность (рис. 26).



*Рис. 26 – Выдающиеся ученые Абхазии (слева направо):
К.Д. Мачавариани, С.П. Басария, Ю.Н. Воронов, В.Г. Ардзинба*

Мачавариани Константин Давидович (1857–1926?) – просветитель, историк-краевед и писатель. Смотритель Сухумской горской школы. Собирал этнографический и фольклорный материал. Одним из его сотрудников (информантов) был Д.И. Гулиа (ученик). Вместе с ним реализовал давнюю свою идею по составлению нового алфавита для абхазского языка (1890–1891), действующего до сих пор. В 1913 г. написал обстоятельный и интереснейший «Описательный путеводитель по городу Сухуму и Сухумскому округу с историко-этнографическим очерком Абхазии» (1913). Книга состоит из двух частей – в первой дается описание Сухума и Абхазии нач. XX в., а во второй –



этнографический и исторический обзор. В книге описаны многие значимые для культуры и общественной жизни региона объекты. Мачавариани пишет: *«Минеральные источники на лоне роскошной природы в исключительно живописной местности служили в стародавние времена приманкой даже для изнеженных, разборчивых римских и византийских патрициев».*

Басария Симон Петрович (08.12.1884–1942) – педагог, этнограф, историк-краевед, политический и общественный деятель, деятель культуры и народного образования, публицист; активный участник политических событий в Абхазии 1917–1921 гг., первый председатель Абхазского Народного совета (1917–1918), выступал за тесный союз Абхазии с Северным Кавказом. Научно-публицистическую деятельность начал корреспондентом Петербургской академии наук, подписывая свои труды как «Симон Апсуа». Является автором книги «Абхазия в географическом, этнографическом и экономическом отношении» (1923 г.)⁸⁰. С.П. Басария является одним из основателей 1-го Абхазского Национального совета (АНС), в котором он и председательствовал; также он является автором Конституции АНС, которая, по сути, являлась первой конституцией Абхазии за всю историю государства. С.П. Басария являлся членом Президиума и Ученого совета Абхазского научного общества, возглавлял секции абхазоведения, истории, археологии и этнографии, был постоянным представителем Научного центра Абхазии в комитете по изучению культур восточных народностей СССР Главнауки Наркомпроса РСФСР.

Воронов Юрий Николаевич (8.05.1941–11.09.1995) – русский археолог и кавказовед, исследователь доисторических, античных и

⁸⁰ Басария Симон Петрович // Апснытека. URL: http://apsnyteka.org/1592-basaria_s_abkhazia_v_geographitcheskom_etnographitcheskom_i_ekonomitckeskom_otnoshenii.html



средневековых древностей Абхазии и Сочи. В 1964 г., будучи студентом отделения египтологии восточного факультета Ленинградского госуниверситета, составил археологическую карту древней Цebelды. Работал в Абхазском Совете охраны памятников культуры, в Сухумском НИИ туризма, Абхазском институте языка, литературы и истории, участвовал в различных археологических экспедициях. В 1978 г. в книге «В мире архитектурных памятников Абхазии» назвал абхазов единственными аборигенами своей страны, а архитектуру абхазского царства VIII–X вв. причислил к абхазо-аланской школе византийского, а не грузинского, зодчества. В кон. 1980-х гг. становится активным общественным и политическим деятелем. В 1989–1992 гг. Воронов – соучредитель и сопредседатель Сухумского общества интернационалистов. Была создана газета «Сухумский вестник», где печатались его статьи. За период войны 1992–1993 гг. Юрием Николаевичем было опубликовано более 100 статей, интервью, документов и заметок, прозвучало свыше 50 выступлений по телевидению и радио России, Абхазии, Европы. Воронов донес миру правду о жестокостях оккупационных властей Грузии, написав «Белую книгу Абхазии» – документальное повествование о геноциде абхазского народа.⁸¹

Ардзинба Владислав Григорьевич (14.05.1945–4.03.2010) – советский и абхазский государственный и политический деятель, историк-востоковед, доктор исторических наук, занимавшийся исследованием хеттской культуры и определением исторических связей между абхазо-адыгскими народами и древними народами Малой Азии. Среди его наиболее значимых открытий – дуальная социальная организация хеттского общества доклассового периода, функци-

⁸¹ Воронов Юрий Николаевич // Апснытека. URL: http://apsnyteka.org/1987-voronov_yu_nauchnye_trudy_v_7_tomakh.html



онирование института полюдья в древней Анатолии, доминирование двоичных оппозиций в хеттском культе, типологизация многих элементов хаттской, хеттской и хурритской культуры в ряду мировых архаических традиций. В хеттологии В.Г. Ардзинба придерживался преимущественно западноевропейской хеттологической школы. Отдельное место в его исследованиях занимало установление связей хаттского и западно-кавказских языков, что привело к помещению ряда элементов культуры народов Кавказа в более широкий контекст. В 1990 г. В.Г. Ардзинба был избран председателем Верховного Совета Абхазской АССР. В период распада СССР Ардзинба выступал за сохранение единого государства с обновлением законодательной базы, предпринимал шаги к установлению равноправных отношений с Грузией. В 1992–1993 гг. являлся Главкомандующим Вооружёнными Силами в грузино-абхазской войне. 30 сентября 1993 г. абхазские вооружённые силы под руководством В.Г. Ардзинба вытеснили грузинские войска за р. Ингур и установили контроль над всей территорией Абхазии⁸².

Невозможно перечислить всех достойных людей, которые внесли и вносят свой вклад в создание положительного туристского имиджа Абхазии и посвятили свою деятельность общественной, научной работе, а также развитию туристско-экскурсионной сферы Республики. Однако, не можем не выделить таких людей, как А.Х. Абуков (1919–2003 гг.), В.П. Пачулия (1929–1988 гг.), Г.Ш. Смыр (1945–2016 гг.) (рис. 27).

Из ныне здравствующих хотелось отметить особую роль в развитии науки и туристской сферы Абхазии Р.В. Кайтана, З.И. Адзинбы, Л.И. Лолуа, А.А. Гварамии, Р.С. Дбара, которые всю свою жизнь посвятили науке и туристско-экскурсионной работе (рис. 28).

⁸² Ардзинба Владислав Григорьевич // Wikipedia. URL: https://ru.wikipedia.org/wiki/Ардзинба,_Владислав_Григорьевич




Рис. 27 – Выдающиеся ученые советского периода в сфере туристско-экскурсионной деятельности Абхазии (слева направо): А.Х. Абуков, В.П. Пачулия, Г.Ш. Смыр

Кайтан Руслан Викторович – экскурсовод с 50-летним стажем (с 1972 г.), участник Отечественной войны народа Абхазии 1992–1993 гг., активно проводит экскурсии по настоящее время. Награжден многочисленными грамотами и поощрениями за активную краеведческую и экскурсионную деятельность. Дважды признавался «Экскурсоводом года». Самыми интересными туристы чаще всего называют его экскурсии в Новый Афон, на оз. Рица, в Пицунду.

Адзинба Зураб Иосифович – ботаник-флорист, биогеограф, педагог, кандидат биологических наук, член-корреспондент Международной академии экологии и безопасности, Заслуженный деятель науки Республики Абхазия. В 1963–1967 гг. работал старшим инструктором Абхазского областного Совета по туризму. В 1967–1975 гг. работал в научно-исследовательском институте туризма ВЦСПС, активно занимался рекреационной географией Абхазии и Кавказа, пропагандировал туристские достопримечательности родного края. Им впервые создана туристская карта Абхазии (1980 г.). З.И. Адзинба опубликовал более 80 научных работ, посвященных флористике,



картографии, вопросам охраны природных растительных комплексов в целом, а также в заповедниках.



Рис. 28 – Выдающиеся современные деятели в сфере науки и туристской сферы Абхазии (слева направо): Р.В. Кайтан, З.И. Адзинба, Л.И. Лолуа, Р.С. Дбар, А.А. Гварамия

Лолуа Людмила Ирадионовна – преподаватель, педагог, общественный деятель. В 1990-х гг. возглавляла женское движение в Пицунде, которое вело широкую гуманитарную и благотворительную деятельность в Республике. Проводит широкую деятельность по популяризации современных художников Абхазии, организует



выставки, различные событийные мероприятия по популяризации абхазской культуры. Являлась директором пансионата «Сосновая роща». Награждена орденом «Ахьдз-апша» III ст.

Дбар Роман Саидович – зоолог, энтомолог, кандидат биологических наук, доцент и заведующий кафедрой Экологии и морфологии животных Абхазского государственного университета, директор Института экологии Академии наук Абхазии, Лауреат государственной премии им. Г.А. Дзидзария в области науки (2008г.), Заслуженный деятель науки Республики Абхазия (2011г.). В 1993–1994 гг. инициировал создание общественной экологической организации «Апсабара» («Природа»). В 1993–2014 гг. являлся Министром экологии и возглавлял природоохранное ведомство Республики Абхазии. Инициатор создания двух национальных парков – Рицинского реликтового и «Кодорское ущелье». Автор более 200 научных публикаций. Именем Романа Дбара названы 5 новых для науки видов беспозвоночных животных из Коста-Рики, Абхазии и Азербайджана.

Гварамия Алеко Алексеевич – ректор Абхазского государственного университета, доктор физико-математических наук, профессор, академик АНА, АМАН, РАЕН, член клуба ректоров Европы, член Совета Оксфордского Академического Союза, Почётный профессор МГУ им. М.В. Ломоносова, Почётный доктор Адыгейского, Арцахского, Приднестровского госуниверситетов, Заслуженный деятель науки Республики Абхазия и Республики Южная Осетия, Заслуженный работник высшей школы Республики Абхазия. Депутат Верховного Совета Республики Абхазия (1991–1996). А.А. Гварамия – первый среди абхазов математик с учёной степенью. Является одним из ведущих в мире специалистов по теории квазигрупп, автором более 120 научных работ, опубликованных в разных странах мира. Удостоен высшей награды Республики Абхазия – Ордена «Честь и слава» I степени.



Отдельно необходимо отметить высокий профессионализм и ответственность в работе экскурсоводов одного из самых посещаемых объектов Абхазии – Новоафонской пещеры, особенно таких, как Л.Р. Анкваб, В.Х. Киркинадзе, Л.Х. Хварцкия, Ц.К. Лакоя, Г.Х. Авидзба, Л.К. Тания. Многие из них работают в пещере с 1975 г., с момента открытия этого важного туристско-экскурсионного объекта. Их помят и ценят несколько поколений экскурсантов, и, приезжая в очередной раз на отдых в солнечную Абхазию, непременно пытаются попасть именно в их экскурсионную группу.

Для полноты оценки персон как важнейшего туристского ресурса Республики Абхазия представляется целесообразным сгруппировать их в несколько территориальных групп на основе таких параметров, как социальный статус, функциональные характеристики (профессиональные компетенции)⁷³. Согласно этому подходу, можно различать три территориальные категории персон:

I категория – «*Персона туристской точки*». Территория их влияния – локальные туристские объекты, организации и учреждения (т.наз. «туристская точка»). Это, как правило, молодые творческие люди, экскурсоводы, владельцы и управляющие малым бизнесом (пасеки, винодельни, сыроварни, сувенирная отрасль и т.д.), которые только начинают свою деятельность. Они много времени уделяют своим гостям, но при этом не имеют больших связей, возможностей, но прикладывают максимум усилий для того, чтобы показать гостям красоту, особенность, уникальность Абхазии и своей «Малой Родины» – села, поселка, общины, своего рода;

II категория – «*Персона районно-городская*». Территория влияния таких персон расширяется до районов и городов. Это, как правило, зрелые люди, которые накопили определенный опыт, профессиональные компетенции. Они много времени проводят со своими гостями, т.к. у них для этого появляется больше возможностей;



III категория – «Персона республиканская». Это относительно немногочисленная, но высокопрофессиональная группа людей, формирующих своеобразный, каркас, основу функционирования предприятий, учреждений, отрасли. К представителям этой категории чаще всего относятся преподаватели, руководители предприятий туристской сферы, известные экскурсоводы, управляющие гостиничными предприятиями и ресторанами с многолетним опытом работы. Их называют «непререкаемыми авторитетами». Общение таких персон и их гостей постепенно способно приобретать более глубокие отношения, вплоть до формирования семейные узы. За период своей деятельности каждая такая Персона может формировать базу своих посланцев (делегатов, амбассадоров), которая напоминает своеобразную сетевую структуру. Таковыми могут являться как выходцы из Абхазии, переехавшие в другие страны, так и туристы, которые приезжают к Персоне с той или иной периодичностью.

Главным признаком «Персоны туристской» можно считать использование ею бинарной сентенции «**Вы мои гости!**» – «**Это наши гости!**». Первая часть сентенции – решающее утверждение, позволяющее сразу же создать позитивный контакт между туристами и принимающей персоной. Эта фраза – своеобразный «ключ» к сердцу гостя – туриста, и, одновременно, негласный договор между ними, означающий, что принимающая сторона добровольно берет на себя широкий круг ответственности за организацию процесса пребывания туриста и обеспечения всего комплекса услуг, которые в профсреде принято называть сервисом и досугом. Вторая часть сентенции – фраза «**Это наши гости!**» – выступает своеобразным оберегом, означающим буквально «мой, а значит и твой гость», позволяющая расположить к туристу людей, входящих в ближний, а часто – и в дальний круг общения Персоны. В древних традициях абхазского народа принято считать, что та Персона, которая принимает гостя,



отвечает за него своей репутацией и репутацией своей семьи, а потому обязана приложить максимум усилий для того, чтобы восприятие гостя всеми встречающими его местными жителями было подобающе гостеприимным и располагающим.

В качестве яркого примера формирования стойких дружественных связей между семьями, возникающими во время отдыха, можно привести достоверный факт, когда прерванные связи между персоной и гостями возобновлялись между их потомками по прошествии 90 лет. Так, летом 2019 г., в рамках празднования 150-летия великого русского писателя Максима Горького (А.М. Пешкова), неоднократно с 1892 г. бывавшего в Абхазии, Республику посетила его правнучка Екатерина Александровна Пешкова. Будучи гостем семьи В.Н. Бутба, она побывала в с. Адзюбжа, г. Сухум, г. Новый Афон и др. (рис. 29).



Рис. 29 – Встреча правнучки М. Горького Е.А. Пешковой и В.Н. Бутба (г. Новый Афон, 2019)



Подчеркивая роль Персон в становлении индустрии гостеприимства Абхазии, хотелось бы отметить, что весной 1995 г. при их непосредственном участии был организован первый рекламный тур в Республику. Госкомпания «Абхазкурорт», а также такие Персоны, как директора санаторно-курортных объектов, интеллигенция, духовенство, при поддержке Президента Абхазии В.Г. Ардзинбы, пригласили более 60 представителей бизнеса из России для подписания договоров о сотрудничестве в сфере туризма. С этого момента начался новейший этап развития индустрии туризма и гостеприимства в Республике Абхазия.

3.4.2. Мифы и легенды Абхазии. Нартский эпос

Мифы и легенды Абхазии наряду с обычаями и традициями занимают одно из ключевых мест в народной культуре. Территория Абхазии – свидетель многих исторических событий. Предки аборигенов этой земли с незапамятных времен вели упорную борьбу за свое историческое существование – сначала с дикой природой, а затем с нашествиями врагов. Лишь ценой огромных усилий удалось им выстоять в этой сложной и героической борьбе. И не только выстоять, но и сохранить свой язык и обычаи, создать богатую духовную культуру, памятники которой до сих пор поражают самобытностью, силой эмоционального воздействия и разнообразием форм. Значительная часть этого наследия составляют замечательные произведения фольклора – исторические сказания, сказки, легенды, предания, притчи, песни, пословицы и поговорки. Каждое новое поколение обогащало сокровищницу фольклора. Фольклор донес до нас в той или иной мере черты исторической действительности даже в наиболее древних пластах устного народного творчества. Несмотря на



мифологическую оболочку, своеобразную символику и приемы типизации, можно отыскать определенные исторические корни, установить связи с многими событиями и явлениями истории.

Особое место в фольклорном наследии абхазов занимают так называемые сказания о нартах. Этот эпос широко бытовал и у осетин, в разной степени имел распространение среди карачаевцев, балкарцев и других народов Кавказа. В своих наиболее древних пластах абхазский вариант эпоса хронологически восходит к VIII–VII вв. до н.э., а формирование его в основном закончилось в период средневековья (XIII–XIV вв.)

Как отмечал известный советский кавказовед В.И. Абаев, *«Нартовский эпос – это поэтизированная и фантастическая автобиография народа в древнейший, овеянный мифами и легендами период его жизни. В нем отразилась история народа, история древнего быта и мировоззрения, народных доблестей и идеалов»*. Формирование нартского эпоса началось в период поздней бронзы, когда на территории Абхазии, как и на всем Восточном Причерноморье, получила развитие так называемая колхидская культура. В погребениях этого времени археологи находят бронзовые топоры, покрытые гравированными орнаментами, бронзовые наконечники копий, разнообразные украшения, уникальную керамику.

Главный герой эпоса – Сасрыква. Он совершает множество подвигов: укрощает диких коней, сражается с драконами, со страшными великанами. Величайший его подвиг – овладение огнем, который он затем приносит народу. Наиболее яркий образ Великой Матери нартов – Сатаней Гуаши. Это воплощение разума и совести народа. Она – родоначальница и хранительница семейного очага, прорицательница рода и его волшебница⁸³.

Конец того периода ознаменован частыми военными столкновениями с проникающими с Северного Кавказа кочевыми



племенами. Одним из наиболее крупных нашествий на Абхазию было вторжение киммерийцев в кон. VIII до н.э. Как полагают исследователи, именно события киммерийского и последовавшего за ним скифского нашествия легли в основу другого замечательного памятника абхазского фольклора – героического эпоса об Абрскиле.

В ряде вариантов сказания подчеркнуты богоборческие действия героя. Поскольку древнейшие из них хронологически можно датировать переходным периодом от первобытнообщинного строя к классовому обществу, то в этих действиях Абрскила, по-видимому, нашел отражение процесс самоутверждения человеческой личности, впервые противопоставившей себя сверхъестественным силам. Дальнейшее углубление и переосмысление этого образа мы находим в значительно более поздних версиях, где Абрскил символизирует борьбу народа за свободу и социальную справедливость.

Но легенды появлялись не только о людях и героях. Большая группа легенд и преданий связана с архитектурными памятниками Черноморского побережья Кавказа. Это «Предание о великом зодчем», рассказывающее о том, как жестокосердный царь Леон, чтобы не платить зодчему и сохранить неповторимость Моквского собора, погубил его создателя; «Легенда о Пицундском храме», повествующая о двух зодчих, соревновавшихся за скорейшее завершение своей части работы; «Легенда о закладке Лыхненского храма» с традиционным сюжетом о том, как в стену дворца замуровывают юношу и девушку; «Легенда о строительстве башни в Батуме» воинами грузинской царицы Тамар, и другие⁸³.

Интересна и красочная легенда об ацанах-карликах, якобы живших некогда в горах Абхазии и оставивших здесь свои жилища – ацангуары. Ее относят к эпохе становления абхазской государствен-

⁸³ Пачулиа В.П. Падение Анакопии. Легенды Кавказского Причерноморья. – Сухум, 2009. – 236 с.



ности. Именно на это время приходится интенсивное развитие яйлажного скотоводства, когда пастухи с семьями подолгу вынуждены были жить в горах.

С кон. XI в. большинство абхазских легенд и преданий связывается с постройкой культовых, оборонительных, гражданских и иных сооружений – таких, как Пицундский храм, Беслетский мост и др. Доля достоверности в этих легендах, как правило, незначительна. Тем не менее, сюжеты легенд не лишены внешнего правдоподобия и не обременены фантастическими элементами. Дошли они до нашего времени в основном хорошо сохранившимися и в сравнении с другими отличаются разнообразием локальных вариантов. Значительно богаче и разнообразнее представлены в устном народном творчестве народов Восточного Причерноморья события, имевшие место в средневековый период, во времена тягчайших испытаний, выпавших на долю абхазского и адыгского народов, оказавшихся под властью иноземцев.

В кон. XV в. здесь утвердилось безраздельное господство султанской Турции. Об этом мрачном времени, о страданиях народа, рассказывается в многочисленных произведениях абхазского и адыгского фольклора. Особенно ярко этот период истории отражен в некоторых абхазских легендах. Благородными идеями борьбы с поработителями за единство народа перед угрозой турецкого завоевания проникнуты, например, легенды «Как были спасены жители Пицунды» и «О Пицундской стене». Нарочитая «приземленность» действия и подчеркнутое сюжетное правдоподобие придают последней легенде черты исторической достоверности. В несколько ином, героико-романтическом плане, эта борьба с иноземными поработителями отражена в легенде «Пшкяч-ипа Манча и красавица Мадина». Происхождение песен, легенд и рассказов о народном герое Пшкяч-ипа Манче может быть отнесено и к более раннему периоду



абхазской истории, но варианты, несомненно, относятся и ко времени турецкого нашествия.

Вообще сюжеты средневековых абхазских легенд и преданий отличаются большим разнообразием. Это и рассказ о Келасурском пещерном замке, в котором были спрятаны монастырские ценности от завоевателей-турок («Тайна пещерного замка»), и о кознях врагов, стремившихся посеять вражду между дружественными родами («О Бзыбской и Калдахварской крепостях»), и трогательная история любви двух молодых людей («Откуда пошло название Гудауты»), и тесно примыкающее к последней предание о том, как возникло поселение Гагра, и легенда, связанная с замечательным сооружением древности («Легенды о Великой Абхазской стене»). В ряде легенд отражены древние культовые верования, сохранившиеся среди местного населения и в позднее средневековье («Сказание о возвращении огня»), многие из них посвящены различным сторонам народного быта, а некоторые носят явно антирелигиозный характер («Лашкендар – Собачий храм»). Любопытна легенда о священном быке, дошедшая до нашего времени в нескольких вариантах. Она связана с Илорским храмом св. Георгия (XII в.) и отразила существовавший синкретизм языческого культа с христианским обрядом. Согласно поверью, святой Георгий в канун храмового праздника приводит быка во двор Илорской церкви. После прикосновения святого бык становился «священным», и мясо его приобретало способность исцелять любые недуги⁸³.

Владычество турок на Черноморском побережье Кавказа закончилось в Абхазии в 1810 г. В результате русско-турецкой войны (1877–1878 гг.) турки окончательно были изгнаны с территории Абхазии и всего Восточного Причерноморья. Этот исторический акт стал поворотным пунктом в жизни народов региона. Несмотря на тяжелый гнет царизма и его жестокою колонизаторскую политику, он



*Таблица 23 – Классификация легенд Абхазии
по специфике их содержания*

<i>Классификационная категория</i>	<i>Примеры легенд</i>
Легенды о людях и героях	<ul style="list-style-type: none"> • «Абрскил» • «Золотое седло Абрскила» • «Нартский эпос» • «Славный Джигит Ширав» • «Как Амаршан расправился с малярией» • «Трусливый царь»
Легенды о природе	<ul style="list-style-type: none"> • «Сказание о возвращении огня» • «Слезы Лауры» • «Киселева скала» • «Змея-благодетельница» • «Сказания о Рице» • «Девичьи слезы»
Легенды о селах и городах	<ul style="list-style-type: none"> • «Как появился в Абхазии город Команы» • «Как было основано селение Ткуарчал» • «Откуда взялось древнее название Гудаута» • «Как возникло древнее поселение Гагра» • «Как в Сухуме появился Синоп» • «Как аргонавты основали Диоскурию»
Легенды о храмах и строениях	<ul style="list-style-type: none"> • «Беслетский мост» • «Пицундский храм» • «О Пицундской стене» • «Бедийский храм» • «Храм священного быка» • «Лашкендар – собачий храм»
Легенды о народе	<ul style="list-style-type: none"> • «Откуда пошел народ Апсны» • «Откуда пошли Киуты» • «Легенды о колхидских неграх» • «Об Абхазских неграх» • «Скала стариков» • «Как абхазы узнали смерть»



Рис. 30 – Объекты и населенные пункты Абхазии, упоминающиеся в легендах

имел большое прогрессивное значение для дальнейшего политического, экономического и культурного развития местных народов. Постепенно стали возрождаться опустошенные турками земли, строиться порты, расширялись связи с внешним миром. В сер. XIX в. заметно повышается интерес к истории и этнографии края со стороны русской и зарождающейся абхазской и адыгской интеллигенции. В тот же период начинается сбор абхазских легенд и преданий. Несомненная заслуга в этом принадлежит первому абхазскому ученому-этнографу С.Т. Званба, записавшему много произведений устного народного творчества, в том числе и легенду, связанную с Илорским храмом XII в. Чуть позже несколько вариантов легенд об оз.е Попанцкур, пещ. Абрскила записал от сказителя Хупирия Тужбы учитель очамчирской школы В. Гарцкиа. В кон. XIX в. начались работы по сбору фольклора основоположником абхазской литературы Д. Гулиа.



Народному творчеству абхазов, адыгов и убыхов был нанесен огромный урон в результате махаджирства – массового переселения в Турцию значительной части представителей этих народов в 60–70-х гг. XIX в. Махаджирство привело к уничтожению и забвению большого числа памятников духовной культуры. Но то, что на сегодняшний день сохранилось, является неотъемлемой частью культуры абхазского народа. Мифы и легенды Абхазии лежат не только в основе истории, но и в обыденной жизни. Во многих семьях испокон веков сохраняются многие традиции и обычаи, так или иначе связанные с древней историей и легендами, в текстах экскурсоводов наряду с историей присутствуют и мифы, потому как это интересно не только местному населению, но и туристу.

Мифов и легенд в истории Республики Абхазия великое множество, и их можно классифицировать по специфике содержания (табл. 23). Мифы и легенды играют в абхазской культуре очень важную роль. Турист, приезжающий на экскурсию, желает познакомиться ближе с этой культурой, поэтому выбирает для посещения те объекты, с которыми связаны интересные исторические факты и легенды народа. На рис. 30 представлена специальная карта, на которой показаны объекты и населенные пункты, которые как-либо упоминались в мифах и легендах Абхазии. Основным источником информации для создания этой карты стала книга В.П. Пачулиа «Падение Анакопии. Легенды Кавказского Причерноморья»⁸³, в которой собраны десятки легенд народа Абхазии. Она может быть интересна туристу, а также полезна экскурсоводам и методистам, занимающимся разработкой туристско-экскурсионных маршрутов.

Как и во всех ведущих мировых дестинациях, в Абхазии литературный жанр народных мифов и легенд органично вплетен в структуру информационного обеспечения туристско-экскурсионной деятельности, используется как один из важнейших составляющих туристских ресурсов Республики.



4 СОВРЕМЕННОЕ СОСТОЯНИЕ СФЕРЫ ТУРИЗМА РЕСПУБЛИКИ АБХАЗИЯ

4.1. Особенности организации системы коллективных средств размещения в Абхазии

После 2014 г. происходит резкое увеличение количества туристов и экскурсантов в Республике Абхазия, что мы связываем с рядом факторов, в частности, развитием транспортной и туристской инфраструктуры Абхазии и Большого Сочи – международный аэропорт Сочи, железнодорожный вокзал в Адлере, реконструкция автодороги М-4, туристские комплексы на Красной Поляне, спортивные сооружения «Олимпийского наследия». В настоящее время в Абхазии задействовано в туризме 683 коллективных средства размещения (КСР), в которых насчитывается 37 тыс. койко-мест.

Большой Сочи является круглогодичным курортом и характеризуется наличием 1,5 тыс. КСР (из которых 70% работают круглогодично), 61 тыс. номерного фонда, 135 тыс. койко-мест⁸⁴. Такая интенсивность развития туризма привела к резкому росту экскурсионного потока в Абхазию, в том числе и в зимний период.

На сегодняшний день в Абхазии туристический бизнес является динамичной доходной отраслью с высоким потенциалом, и привлекает внимание предпринимателей. Этот процесс сопровождается созданием различного рода предприятий, занимающихся

⁸⁴ Салеева Т.В., Миненкова В.В., Максимов Д.В. Развитие въездного туризма в рамках национального проекта // Туристско-рекреационный комплекс в системе регионального развития : Мат. VII Междунар. науч.-практ. конф. – Небуг: Кубанский гос. ун-т, 2019. – С. 47-52.



туризмом и гостиничной деятельностью. Появляется все больше организаций, осуществляющих свою деятельность в гостиничной сфере. В последние годы наблюдается строительство и открытие новых современных КСР, что является определенным толчком к дальнейшему развитию туристического сектора экономики Республики Абхазия. Исследование данных о посещениях туристами Абхазии говорит в целом об определенной стабилизации туристического рынка и деятельности КСР. Доходы гостиниц Абхазии за последние годы увеличились. Однако это произошло преимущественно за счет увеличения тарифов на размещение⁸⁵.

По данным Российской информационной системы статистического учёта «Турстат», Абхазия вошла в ТОП-5 туристических направлений по рейтингу посещаемости в 2021 г. у россиян, несмотря на позднее начало туристического сезона. Реализация рекомендаций Роспотребнадзора по соблюдению санитарных норм и правил позволила возобновить работу объектов туристической индустрии в условиях сохраняющихся рисков распространения коронавирусной инфекции и провести его вполне успешно. В 2021 г. в Абхазии не требовали справку о вакцинации от COVID-19 при заселении в гостиницы, что увеличило турпоток в Республику и тем самым КСР Абхазии оказались сильно перегружены⁸⁶.

Данные по количеству КСР в Республике Абхазия сильно разнятся. Так, согласно статистическим данным Министерства по туризму Республики Абхазия, в 2021 г. в стране функционировало 688

⁸⁵ Современное состояние и проблемы развития гостиничного хозяйства Республики Абхазия. URL: <https://journalpro.ru/articles/sovremennoe-sostoyanie-i-problemy-razvitiya-gostinichnogo-khozyaystva-respubliki-abkhaziya/>

⁸⁶ Апсны пресс. URL: <https://www.apsnypress.info/ru/stat-i/item/3213-ministr-turizma-tejmuraz-khishba-luchshej-otsenkej-nashej-raboty-budut-otzyvy-i-pozhelaniya-turistov-otdokhnvshikh-v-abkhazii>



КСР вместимостью 36 471 койко-мест⁸⁷ (табл. 24). Тогда как на сайте Booking.com в марте 2022 г. было представлено 1606 предложений по размещению туристов, из них 796 предприятий гостиничного типа⁸⁸ (рис. 31).

Таблица 24 – Количество КСР и койко-мест в Республике Абхазия⁸⁷

Район	Число КСР	койко-мест в КСР	
		ед.	%
Гагрский	393	25076	
Гудаутский	148	6340	
Сухумский	127	3583	
в т.ч. г. Сухум	119	3469	
без г. Сухум	8	114	
Очамчирский	15	1354	
Гулрыпшский	4	98	
Ткуарчалский	1	20	
Галский	0	0	
ВСЕГО	688	36471	

На сайте Booking.com представлены следующие типы КСР на территории Республики Абхазия: отели, апартаменты/квартиры, дома для отпуска, проживание в семье, отели типа «постель и завтрак», кемпинги, комплексы для отдыха, виллы, загородные дома, шале. Также на этом сайте представлено следующее количество вариантов размещения: Гагра – 518 вариантов, Пицунда – 219, Новый Афон – 114, Сухум – 576, Цандрыпш – 156, Очамчыра – 23 варианта (приложение 3).

⁸⁷ Министерство туризма Республики Абхазия. URL: <https://www.mintourism-ra.org/documents/public-services/>

⁸⁸ Booking.ru. URL: https://www.booking.com/hotel/xa/garuda-boutique-sukhum1.ru.html?activeTab=room_633296302_3&drawerId=property-description-drawer



Рис. 31 – Количество предложений в КСР на сайте Booking.com на территории Абхазии на 01.03.2022 г.

Имеющиеся в Министерстве по туризму Республики Абхазия цифры по количеству КСР и койко-местам не совсем точны, так как имеются значительные проблемы с официальной регистрацией таких объектов и их отчетностью перед контролирующими государственными органами, прежде всего налоговой службой.

Тем не менее, мы видим, что и по данным Министерства туризма Республики Абхазия, и по данным сайта бронирований Booking.com, безупречным лидером по числу размещенных на территории КСР, является *Гагрский район*. Такой значительный высокий удельный вес КСР именно в Гагрском районе обусловлен близостью к границе с РФ – основному центру генерации турпотока, транспортной доступностью к авиа- и железнодорожному вокзалам г. Сочи. Практически все КСР района имеют курортную направленность, то есть, рассчитаны на туристов, основной целью путешествия которых



является пляжно-курортный отдых. Соответственно, их загруженность имеет четко выраженный сезонный характер. При практически полной загрузке в летние месяцы имеет место минимальная заселенность в осенне-зимний период.

Гудаутский район занимает почетное второе место по показателю обеспеченности объектами КСР. Отдых в г. Гудаута – традиционный, спокойный, пляжный. Как и большинство других небольших курортных городков Абхазии, он находится в запустении и не отличается красотой: дороги и тротуары разбиты, городской парк заброшен, здания полуразрушены. Но отдых в Гудауте имеет и свои положительные стороны. Прежде всего, обстановка здесь спокойная, почти деревенская, отдыхающих даже в самый разгар сезона очень мало. Тем не менее, в г. Гудаута сосредоточено немалое количество – по данным сайта бронирований Bron-top.ru⁸⁹ их число в 2021 г. составило 74 объекта.

В 16 км к югу от Гудаута, также в пределах Гудаутского района, находится один из самых молодых курортов Абхазии – город Новый Афон. Он также является популярным местом отдыха среди туристов. Гостиничный рынок Нового Афона показывает хорошие результаты. Разместиться здесь можно либо в частном секторе, либо в гостиницах, построенных несколько десятилетий назад и обновленных на волне роста туристского интереса к курорту, либо вновь построенных (пока еще немногочисленных) пансионатах. Несмотря на то, что регион привлекателен круглый год, большинство туристических гостиниц не функционируют в зимнее время. В городе находится несколько десятков КСР, наиболее крупными из которых являются курортный комплекс «Камарит», Гостиница «Грифон», Гостиница «Царская аллея», вилла «Сова». Город знаменит не только извест-

⁸⁹ Bron.ru. URL: <https://bron-top.ru>



ными на весь мир историческими и природными достопримечательностями, но и тем, что имеет уникальное расположение гор Кавказа, стоящих вплотную к побережью и защищающих узкую полосу берега от влияния северных ветров, а теплые воды Черного моря формируют здесь удивительно мягкий и комфортный микроклимат. За счет низкой плотности населения и жилых построек вода в море в районе Нового Афона славится необыкновенной чистотой и прозрачностью по сравнению с другими популярными абхазскими курортами. Отдых в Новом Афоне за счет природных особенностей может быть организован в любое время года и имеет полное право считаться одним из самых лучших на всем кавказском побережье.

За период завершения работы по оформлению данной монографии, в августе 2022 г., в г. Гудаута была сдана в эксплуатацию новая гостиница – «Гранд отель “Россия”», расположенная в самом центре города, на первой береговой линии, в 100 м от моря. Эта гостиница на сегодняшний день является самым высоким (более 55 м) средством размещения в Абхазии, имеющим 18 этажей и насчитывающим 300 номеров (рис. 32).



Рис. 32 – Гранд-отель «Россия» в г. Гудаута – самая высокая в Абхазии гостиница, открывшаяся в августе 2022 г.



Третьим по численности КСР является *Сухумский район*, но при этом абсолютное большинство гостиничных предприятий этого района находятся именно в городе Сухум – столице Республики Абхазия. Собственно в самом Сухумском районе, за пределами г. Сухум, объектов КСР крайне мало. В Сухуме отдыхающих ждут гостевые дома, гостиницы, базы отдыха, дома и квартиры, арендуемые посуточно. Самый востребованный сегмент туристического жилья из-за доступных цен – частный сектор. Цены на отдых в Сухуме зависят от расположения и категории выбранного номера, а также от периода проживания. Арендовать номер в гостевом доме, расположенном на берегу моря, обойдется дороже. Недорого туристы отдыхают в мае или в «бархатный сезон». При этом туристы могут существенно сэкономить на стоимости проживания, если будут арендовать номера без посредников. При полном отсутствии курортного шика главные преимущества отдыха в Сухуме – теплое море и более чем гуманные цены. Чаще всего отдыхающие останавливаются в районе Синоп⁸⁹. Отдых в г. Сухум – это всегда возможность познакомиться с античной историей, насладиться удивительным абхазским климатом, красивейшей природой и культурными достопримечательностями.

Остальные административные районы Абхазии – Очамчирский, Гулрыпшский и Ткуарчалский – имеют абсолютно незначительные показатели обеспеченности объектами КСР, а в Галском районе таковых вообще нет. Это наиболее отдаленные от точки въезда туристов в Абхазию (пограничный пункт Псоу) районы, и потому наименее востребованные у туристов. До этих районов попросту мало кто доезжает. К тому же они не имеют устойчивых сформированных туристских брендов, о ресурсах и возможностях отдыха на их территории мало кто из туристов осведомлен.

Очамчирский район имеет всего 15 КСР на своей территории



общей вместимостью 354 койко-мест. Очамчира – город на юго-востоке Абхазии, расположенный в 50 км от Сухума, в 170 км от границы с РФ. Отдыхающих в Очамчыре может привлечь те же теплое море и чистый воздух, что и по всему абхазскому побережью. В абхазских СМИ можно встретить утверждения, что туристская инфраструктура здесь быстро развивается, но отзывы туристов говорят об обратном. Туристы, отдохнувшие в Очамчыре, чаще всего отмечают такой недостаток, как разрушенные, пустующие и заросшие каркасы домов. Очамчира может быть идеальным местом отдыха для тех, кого привлекает тишина и малолюдность пляжей, экологически чистые продукты, производимые местными крестьянами, и богатое историко-археологическое наследие региона. Особенно заметна в районе сравнительная дешевизна как продуктов, так и стоимости аренды жилья⁹⁰.

Гулрыпшский район может похвастаться бескрайними пляжами и чистейшим морем, невысокими ценами на аренду жилья и питание. За последние десятилетия отрасль туризма здесь практически не развивалась, в чём есть как минусы (слабо развитая курортная инфраструктура), так и плюсы (полный простор на пляжах, умеренные цены, первозданная природа и пр.) В советское время район не был местом массового туризма, но был популярным местом отдыха для жителей столицы Абхазии. В настоящее время здесь представлены малые средства размещения – такие, как гостевые дома, апартаменты, мини-отели. Крупных отелей и гостиниц в Гулрыпшском районе нет. Посёлок городского типа Гулрыпш (Гульрипш) расположен в 12 км юго-восточнее Сухума. Вместе с окрестными прибрежными посёлками Гулрыпш представляет собой ценную курортную

⁹⁰ Очамчира // Все про Абхазию. URL: <https://abhazipro.ru/ochamchira-abhazija-chastnyj-sektor-u-morja/>



зону, перспективную для развития в ближайшее время, особенно после открытия прямых международных авиарейсов в Сухумский аэропорт из России, что запланировано на 2024 г.

Ткуарчалский район не имеет существенного курортного значения, однако случайно доехавшим сюда туристам есть на что посмотреть. Город Ткуарчал достаточно живописен и полностью окружен горами, в нем нет исторических достопримечательностей, если не брать во внимание огромную Ингурскую ГРЭС и ряд канатных дорог, которые ведут к некоторым рудникам (индустриальное наследие). Вдоль берега реки, вверх от города, идет дорога к шахтам, разбросанным по ущелью. Самая удалённая находится в 20 км от центра Ткуарчала. В микрорайоне Акармара в 10 км от центра Ткуарчала, на берегу реки находятся минеральные источники ценных лечебных термально-радиоактивных вод. Но уровень развития инфраструктуры в районе очень слабый, очень много разрушенных объектов напоминают о трагических страницах истории Отечественной войны народа Абхазии 1992–1993 г. В 7 км от г. Ткуарчал, в окружении первозданной природы, находится гостевой дом. Прямо на территории расположен редчайший по составу природный радоновый источник. Целебная сила этой воды была известна ещё с древних времён, а во времена СССР на этом месте находится элитный санаторий, попасть на лечение в который было не просто.

Большая часть КСР в Республике Абхазия расположены вдоль черноморского побережья – 90% от их общего количества. Это обусловлено огромной востребованностью пляжного отдыха у туристов. В горных районах расположено всего 10% объектов КСР, и эти территории отличаются слаборазвитой инфраструктурой.

Таким образом, наличие современных КСР, развитая инфраструктура и супраструктура туризма – важнейшие факторы, определяющие неравномерность распределения туристического потока по



территории Абхазии, и, как следствие, разную степень туристской освоенности территории страны.

Отдельного рассмотрения заслуживает вопрос классификации и стандартизации деятельности КСР в Республике Абхазия.

В СССР, в т.ч. и в Абхазской АССР, классификация КСР осуществлялась в соответствии с Положением «Об отнесении гостиниц в городе и рабочих поселках СССР к разрядам и номеров в гостиницах к категориям», которое распространялось на гостиницы и мотели, независимо от их ведомственной подчиненности. Согласно Положению, выделялись семь разрядов гостиниц: «люкс», «высший А», «высший Б», 1, 2, 3, 4, и пять разрядов мотелей: «высший А», «высший Б», 1, 2, 3. Отдельно предусматривалось выделение пяти категорий номеров: высшая, 1, 2, 3, 4⁹¹. Требования по присвоению различных категорий касались здания и прилегающей территории, технического оборудования и оснащения, номерного фонда, мебели и инвентаря, санитарно-гигиенического оснащения номера, санитарных объектов общего пользования, общественных помещений, помещений для предоставления услуг питания, различных услуг и услуг питания, требований к персоналу и его подготовке.

В настоящее время сертификацию КСР в Абхазии осуществляет Государственный комитет Республики Абхазии по стандартам, потребительскому и техническому надзору. Согласно правилам сертификации объектов средств размещения туристов, *средства размещения* – это гостиницы, санатории, дома и базы отдыха, пансионаты и иные специализированные объекты, используемые для проживания туристов. В данное понятие не включаются жилые дома и квартиры, сдаваемые в наем.

⁹¹ Лойко О.Т. Туризм и гостиничное хозяйство. – Томск: Изд-во ТПУ, 2005. – 152 с.



В Постановлении Кабинета Министров Республики Абхазия от 6.08.2019 №125 «Об утверждении Правил стандартизации средств размещения» указывается порядок проведения мероприятий по стандартизации КСР. В Абхазии средства размещения туристов подразделяются на два типа⁹²:

- гостиницы и аналогичные средства размещения;
- санаторно-курортные средства размещения.

В 2021 г. Государственный комитет Республики Абхазия по стандартам, потребительскому и техническому надзору выдал 350 сертификатов владельцам объектов КСР⁸⁷.

Согласно сайту бронирований Booking.com, на территории Республики Абхазия существуют объекты следующих категорий⁸⁸:

- 2 звезды – 3 объекта;
- 3 звезды – 758 объектов;
- 4 звезды – 31 объект;
- 5 звезд – 3 объекта;
- без звезд – 1052 объекта.

В Республике Абхазия законодательные нормы, утверждающие типологию средств размещения, отсутствуют. В настоящее время, сами владельцы определяют типы средств размещения. Считаем это существенным недостатком туристской отрасли страны, во многом способствующий тому, что туристы зачастую могут не получать услуги размещения и сопутствующие им должного уровня и качества. Поэтому для дальнейшего развития отрасли гостеприимства в Абхазии обязательно необходима разработка и принятие Закона о классификации коллективных средств размещения, что позволит

⁹² Постановление Кабинета Министров Республики Абхазия от 6.08.2019 №125 «Об утверждении Правил стандартизации средств размещения». URL: <https://km-ra.info/documents/10006?items=1&page=21>



привести качество и стоимость гостиничных услуг к единому стандарту. Объекты размещения должны быть разделены на 6 категорий: «5 звезд», «4 звезды», «3 звезды», «2 звезды», «1 звезда», «без звезд», и каждое КСР в обязательном порядке должно пройти процедуру сертификации и классификации. Министерство туризма Республики Абхазия должно будет проводить лицензирование объектов КСР с привлечением аккредитованных экспертов. Принятие закона о национальной системе классификации средств размещения Республики Абхазия будет способствовать:

- обеспечению соблюдения современных стандартов обслуживания и стабильности качества, предоставляемых в КСР;
- дифференциации КСР в зависимости от ассортимента и качества предоставляемых услуг;
- оказанию помощи потребителю в компетентном выборе объекта размещения;
- обеспечению гостей достоверной информацией о том, что формат КСР подтвержден результатами классификации и соответствует критериям, установленным в нормативных документах;
- повышению конкурентоспособности КСР, туристских услуг и привлекательности объектов туристской индустрии страны в целом;
- увеличению туристского потока и доходов от въездного и внутреннего туризма за счёт укрепления доверия потребителей к объективной оценке КСР.

В функционировании КСР Абхазии существуют и другие сложности. В частности, существующая инвестиционная политика в сфере гостеприимства препятствует развитию гостиничного хозяйства, особенно в восточной части страны. Основной задачей развития гостиничного бизнеса в Абхазии сегодня является привлечение старто-



вого капитала. Вопрос привлечения иностранных инвестиций в развитие гостиничных предприятий поднимался неоднократно. Реновация номерного фонда, а тем более реконструкция зданий, требуют капиталовложений, объемы которых в долларовом эквиваленте определяются цифрами с пятью-шестью нулями. Иностранных инвесторов смущают не объемы капиталовложений, необходимых абхазским гостиницам, а возможность их возврата. Так, гостиничный рынок Абхазии остается для российских партнеров областью повышенного риска. При этом закрытость и непрозрачность происходящих на нем изменений не способствует формированию положительного инвестиционного имиджа абхазской гостиничной индустрии. В Республике существует закон «Об инвестиционной деятельности», но для лучшего его функционирования необходимо, например, широкое участие Абхазии в международных туристических выставках. Это поможет найти новых деловых партнёров и иностранных инвесторов, которые могли бы модернизировать гостиничное хозяйство страны.

Также важно принять максимальные усилия со стороны государства по обеспечению безопасности ведения гостиничного и туристского бизнеса. А для этого важно провести качественные реформы во всех структурах власти и, прежде всего, в судебной. Только независимая, лишенная коррупционной составляющей, полноценно работающая судебная система способна обеспечить основу для создания благоприятного инвестиционного климата в Абхазии. Если государство сможет создать все условия для того, чтобы инвесторы были уверены в безопасности ведения бизнеса в Абхазии, то приток инвестиций не заставит себя долго ждать.

У инвесторов сформировались представления об абхазской индустрии гостеприимства как сфере, где очень запутаны вопросы с собственностью зданий, сооружений и земельных участков, имеются юридические каверзы при решении корпоративных вопросов и



усложнены бюрократические процедуры, что ставит иностранных участников инвестиционно-экономических взаимоотношений в неравное положение. Инвесторы не всегда готовы осваивать новый для себя рынок в тесной связке с абхазскими партнерами.

Нехватка достаточного количества номерного фонда приводит к неполноценности его структуры, неспособных удовлетворить потребности в размещении различных социальных групп туристов и гостей. Так, например, в советское время в Абхазии функционировало более 140 КСР, а также в городах и районах функционировали квартирные бюро, которые размещали отдыхающих в индивидуальных средствах размещения, жилых частных домах, квартирах и т.п. Вместе с ними насчитывалось более 40 тыс. койко-мест⁹³.

После Отечественной войны народа Абхазии 80% КСР были непригодны для эксплуатации по своему предназначению. С 1993 г. и по сегодняшний день ряд КСР были восстановлены и реконструированы, а также возведены новые, в т.ч. и малые средства размещения. Но ни по числу КСР, ни по количеству номерного и коечного фондов, показателей, которые существовали в сер. 80-х гг. при СССР, ещё не удалось достигнуть.

Низкий уровень посещения туристами Восточной Абхазии обусловлен отсутствием здесь современных КСР, а также разрушенной инфраструктурой. В какой-то степени эта проблема уже начинает решаться. Так, в 2021 г. состоялось открытие современного кемпинга «Тамыш Village» в с. Тамыш Очамчырского района, в 30 км от г. Сухум, который включает в себя практически всю необходимую для полноценного отдыха туристскую инфраструктуру. Сам кемпинг располагается в эвкалиптовой роще на черноморском побережье. Все

⁹³ Платонова А. Сухум из воды: почему курортники переориентировались на Абхазию // МИЦ «Известия», 05.08.2021. URL: <https://iz.ru/export/google/amp/1202630>



бунгало кемпинга состоят из двух номеров, каждый из которых имеет собственный санузел, душевую кабину и веранду. Бунгало первой линии (первые 3 ряда коттеджей) расположены у пляжа и роши. На территории кемпинга есть ресторан, магазин, бассейн с подогревом, прокат спортивного и пляжного оборудования, аптека, реализуются экскурсионные программы, предоставляются услуги трансфера и охраняемой парковки. Широкий песчано-галечный пляж, оборудованный шезлонгами и лежаками, находится в шаговой доступности от отеля. С начала года в данном объекте отдохнуло 8699 чел., а количество предоставленных койко-дней составило 59840. Средняя продолжительность отдыха составила 7 дней. Площадь территории кемпинга составляет 12,5 га⁹⁴.

Успешный пример кемпинга «Тамыш Village» вдохновил туристские органы власти Абхазии на дальнейшее развитие индустрии кемпинга в стране⁹⁵.

Также значительные перспективы в Абхазии имеются для развития новых, в т.ч. нестандартных, КСР. Так, в августе 2022 г. на окраине Сухума на расстоянии 4 км от побережья был открыт первый в Абхазии экоотель в формате глэмпинга «Garuda Glamping Abkhazia», состоящий из 50 домиков палаточного типа из дерева и тента, которые могут вместить до 200 гостей. Объект уже имеет много положительных отзывов о сервисе, питании, услугах⁹⁶.

Значительные проблемы в гостиничной индустрии Абхазии имеются и в сфере сервиса и качества услуг. Так, согласно отзывам на сайте бронирования средств размещения Booking.com и прове-

⁹⁴ Тамыш Village // Библио-Глобус. URL: <https://www.bgoperator.ru/>

⁹⁵ В Абхазии хотят развивать индустрию кемпинга и международного туризма // Крыша ТурДома. URL: <https://t.me/tourdom/19360>

⁹⁶ Garuda Glamping Abkhazia. URL: <https://www.glamping-abkhazia.ru/> ; https://www.alean.ru/abhaziya/suhum/glamping_garuda__garuda_glemping/



дённому мониторингу, туристы достаточно часто жалуются на сервис в объектах размещения Абхазии. Для решения этой проблемы необходимо:

- организация постоянного мониторинга «слабых мест» в обслуживании и их своевременная проработка с целью предотвращения претензий со стороны гостей;
- повышение удовлетворенности клиентов;
- правильная мотивация и профессиональное обучение сотрудников КСР, а также их собственников;
- повышение эффективности систем управления предприятием;
- уменьшение количества так называемых внутренних и внешних неудач: негативное мнение об объекте, недоверие к качеству оказываемых услуг, незапланированные расходы на устранение аварий и ремонт оборудования и т.д.

Умение видеть и понимать потребности клиентов – важнейшая составляющая успеха. Повышение лояльности клиентов представляет собой кропотливую и трудную задачу, однако ее успешное решение становится залогом прибыльности бизнеса. Турбизнес сегодня целиком ориентирован на удовлетворение запросов клиента и на стремление превзойти его ожидания. Достичь этой цели помогает постоянное улучшение деятельности организации, вовлечение персонала в решение общих задач бизнеса, анализ информации и своевременное принятие решений.

Широко известно, что плохое обслуживание вызывает у клиента куда более сильную эмоциональную реакцию, чем хорошее. Клиент с большей охотой выскажет негативный отзыв, нежели похвалит. Поэтому обучение персонала должно занимать одно из первых мест в перечне действий, предпринимаемых для улучшения качества сервиса.

Для увеличения номерного фонда в Абхазии требуется возво-



дить современные средства размещения, восстановить разрушенные в ходе военных действий КСР. Увеличение номерного фонда позволит усилить конкуренцию и рыночным способом решать вопросы качества и ценообразования. Для того, чтобы гостиничное хозяйство более интенсивно развивалось в Восточной Абхазии, необходимо:

- модернизация здравниц, пострадавших вследствие Отечественной войны народа Абхазии в 1992–1993 гг.;
- строительство различных КСР современного класса;
- строительство новых объектов санаторно-курортного комплекса;
- развитие оздоровительных комплексов современных служб;
- реконструкция городских пляжей, парков культуры и отдыха;
- организация эффективной рекламной деятельности, направленной на создание положительного имиджа Абхазии.

4.2. Услуги транспорта и связи в сфере туризма Абхазии

Во многом сформированная в царско-княжеский и советский периоды развития индустрии туризма Абхазии транспортная инфраструктура сохранила свой потенциал и до настоящего времени. Сегодня прежде всего особенности геоэкономического положения Республики Абхазия определяют дальнейшее состояние и развитие её транспортной инфраструктуры.

На данный момент географическое положение Абхазии особенно выгодно для республик Северного Кавказа в составе Российской Федерации, обладающих мощной аграрно-промышленной базой и развитой сетью железнодорожных магистралей, для которых ближайшая перспектива морского судоходства через Абхазию дик-



тует необходимость обустройства постоянной транспортной связи по Транс-шоссейной Кавказской перевальной дороге через Главный Кавказский хребет с выходом на г. Сухум. Практическое осуществление этого проекта позволит коренным образом изменить транспортную инфраструктуру не только северо-западной части Кавказа, но и ряда стран ближнего зарубежья. Дело не только в том, что от Черкесска, Нальчика, Махачкалы и Владикавказа сократится дорога до ближайшего морского порта (в данном случае – г. Сухум) на 640–678 км, но и в том, что это позволит открыть новую версию «Великого Шелкового пути» – Евроазиатский торгово-экономический путь. Актуальность строительства этого пути заключается также и в том, что с распадом Союза практически отрезанными от крупнейших портов, осуществляющих переброску экспортно-импортных грузопотоков, оказались и грузопотоки Средней Азии – Казахстана, Узбекистана, Туркменистана. От транзита этих грузопотоков через Абхазский грузовой транспортный коридор, через морские и воздушные порты Республики (Сухумский аэропорт по географическим, метеорологическим и техническим условиям является одним из лучших аэропортов бывшего Союза) будут иметь большие экономические выгоды.

Рассмотрим некоторые характеристики транспортной инфраструктуры Абхазии более детально (рис. 33).

В Абхазии имеется **аэропортовая инфраструктура** международного класса.

Международный аэропорт «Сухум» имени В.Г. Ардзинба расположен в 18 км к юго-востоку от столицы страны, в Колхидской низменности, на берегу Сухумской бухты Чёрного моря, способен принимать любые воздушные суда, возможна посадка самолетов с двух сторон, так как горы находятся на большом расстоянии от взлетно-посадочной полосы (таким удачным расположением он оказывается



Рис. 33 – Транспортная инфраструктура Республики Абхазия

удобнее, чем аэропорт в Сочи). Открыт аэропорт был в 1960 г., и до нач. 1990-х гг. выполнял рейсы самолётов во многие города СССР, а вертолётными линиями он был соединён с несколькими населёнными пунктами Абхазии, в летний сезон он способен был пропускать до 5 000 пассажиров в сутки летом и 1 000 в зимой. В советское время являлся запасным аэродромом для таких городов, как Минеральные Воды, Краснодар, Сочи, Ростов-на-Дону, Ереван, Баку. В 1993 г. аэропорт был закрыт, регулярные рейсы не выполнялись. 11 августа 2008 г. во время военной операции в Южной Осетии, в аэропорту впервые за 15 лет произвели посадку военно-транспортные самолёты России, доставившие десантников и военную технику. 14



сентября 2008 г. в аэропорту сел первый за 15 лет гражданский авиалайнер – самолёт министра иностранных дел России С.В. Лаврова. Сегодня аэропорт используется для базирования ВВС Абхазии и обслуживает только внутренние абхазские рейсы. 26 июля 2019 г. решением Кабинета министров Республики Абхазия аэропорту «Сухум» имени В.Г. Ардзинба и воздушному пространству Республики Абхазия присвоен международный четырёхбуквенный код URAS с последующим внесением в Сборник аэронавигационной информации Российской Федерации (AIP)⁹⁷. Этим же документом аэропорту «Сухум» присвоен статус аэродрома совместного базирования гражданской и государственной авиации. В скором времени есть перспектива на осуществление авиарейсов в Москву, Краснодар и Ростов-на-Дону. Тем самым будет восстановлено авиасообщение между Россией и Абхазией.

Второй аэропорт – Бамбора, расположен в Гудаутском районе, в 40 км от г. Сухум. Взлетно-посадочная полоса аэродрома, протяженностью 3 км, рассчитана на прием гражданских самолетов и всепогодное обслуживание военно-морской и транспортной авиации, её крайняя точка выходит к Чёрному морю и отдалена от берега на расстояние всего 60–70 м, что позволяет самолётам сразу после

⁹⁷ Международная организация гражданской авиации ICAO не признает аэропорт Сухум в качестве международного, поскольку признает территориальную целостность Грузии; небо над Абхазией не может быть открыто без разрешения властей Грузии, так как это, по мнению ICAO, нарушает международные нормы. ICAO аннулировала код аэропорта Сухум и изъяла информацию о нём из своих документов начиная с 12-го издания от августа 2006 г. С тех пор запись о предоставлении кода (возобновлении его действия) не была внесена. Аэропорт закрыт для международного сообщения. Авиакомпании-члены международного воздушного союза IATA не выполняют полеты в Абхазию. Во избежание санкций IATA российские авиакомпании также не осуществляют полетов в Сухум. Источник: <https://www.votpusk.ru/news.asp?msg=313227>



взлета выполнять полёт на сверхмалой высоте над поверхностью моря, что затрудняет их обнаружение радарными. В советское время на аэродроме дислоцировалась истребительная, штурмовая и транспортная авиация ВВС СССР. Сегодня военно-воздушная база Бамбора входит в состав 7-й российской военной базы.

Морское сообщение с Абхазией возможно с помощью пяти портов и портопунктов, расположенных в Сухуме, Гагре, Гудауте, Новом Афоне и Очамчире. Главный морской порт – Сухум, который осуществляет грузовые и пассажирские перевозки, в основном, с Россией и Турцией. В настоящее время в полном объёме работает Сухумский порт, который выполняет государственный заказ на торговлю с соседними странами. Раньше от Ялты, Новороссийска до Сухума и дальше в Грузию (в Поти) ходили грузовые и пассажирские суда, круизные лайнеры. Но после войны 1992–1993 гг. морское сообщение с Абхазией было прервано.

В 2009–2010 гг. было возобновлено *морское пассажирское сообщение* между Абхазией и Россией на регулярной основе. Так, было налажено морское сообщение между российским городом Туапсе и абхазским городом Гагра⁹⁸. В курортный сезон перевозка туристов осуществляется по маршруту Туапсе – Лазаревское – Дагомыс – Сочи – Адлер – Гагра. Поездка на катере занимает около 7 часов. Пограничный контроль туристы проходят в морском порту Сочи.

2 декабря 2019 г. российский круизный лайнер «Князь Владимир» пришвартовался в Сухумском морском порту. Средняя загрузка этого лайнера составляет около 600–700 пассажиров. Впервые за 26 лет судно такого класса прибыло в Сухумский порт. Заход в Сухум лайнера «Князя Владимира» с туристами на борту был намечен и на

⁹⁸ Медведев Р. Возобновлено морское сообщение между курортами России и Абхазии // Турпром. 02.08.2010. URL: <https://www.tourprom.ru/news/9785/>



май 2020 г., но в связи с неблагоприятной эпидемиологической обстановкой, был отменен. Возобновление этого круизного маршрута свяжет столицу Абхазии с Сочи, Новороссийском и Севастополем.

Железнодорожный транспорт представляет собой железнодорожную магистраль длиной 221 км. До Отечественной войны народа Абхазии существовало сообщение между Сухумом и Москвой, Баку, Ереваном, Тбилиси и др. В 1992 г. было создано Республиканское унитарное предприятие «Абхазская железная дорога» (АЖД). Компания занимается обслуживанием и эксплуатацией путевого хозяйства, железнодорожных станций и подвижного состава на всей территории Республики Абхазия. Имеется электрифицированный участок от платформы Псоу на границе с Российской Федерацией до станции Сухум. На участке налажено грузовое и пассажирское сообщение по маршруту Сухум–Москва⁹⁹. Единственным пассажирским железнодорожным перевозчиком на линии является ОАО РЖД. Все пассажирские поезда российского формирования. На станциях Цандрьпш, Гагра, Гудаута, Новый Афон, Сухум работают билетные кассы, подключённые к автоматизированной системе управления резервированием пассажирских мест «Экс-пресс». На участке от Сухума до границы с Грузией железнодорожное полотно от платформы Ачгуара до станции Ингири (Грузия) было повреждено или разобрано в 1990-х гг. В 2015 г. железнодорожными войсками РФ проводились работы по его восстановлению. На ветке Очамчыра—Ткуарчал осуществляется грузовое движение. Участок используется для доставки угля из Ткуарчала в порт Очамчыра. Вокзалы на станциях Абхазской железной дороги находятся в разрушенном и полуразрушенном состоянии, требуют ремонта и реконструкции.

⁹⁹ История отношений России и Абхазии. URL: <https://tass.ru/info/5538827>



В табл. 25 представлены виды транспортного сообщения, реализуемые на данный момент. Очевидно, что этот перечень видов транспортных средств и рейсов совершенно не исчерпывает возможностей транспортной инфраструктуры Республики Абхазия, и в дальнейшем необходимо ее скорейшее восстановление на уровне не ниже, чем в советский период.

Таблица 25 – Виды и регулярность транспортного сообщения между Республикой Абхазия и Российской Федерацией

<i>Вид транспорта</i>	<i>Маршрут</i>	<i>Периодичность</i>
Поезд	306М Москва – Сухум	ежедневно, круглогодично
	547М Москва – Сухум	раз в 10 дней в летнее время
	479А С.-Петербург – Сухум	ежедневно круглогодично
	487Й Самара – Сухум	раз в 5 дней по временному расписанию
	927С Туапсе – Гагра	5 дней в неделю в летний период
	565Т Адлер – Сухум	ежедневно круглогодично
Автобус	Адлер – Сухум	8 рейсов в день круглогодично
	Стаханов – Сухум	по четным дням
	Заволжье – Сухум	3 дня в неделю
	Ростов-на-Дону – Сухум	по нечетным дням
	Белгород – Сухум	еженедельно
Теплоход «Гагра»	Сочи – Гагра	8 рейсов в день в курортный сезон
Катамаран «Сочи-2»	Сочи – Гагра	по нечетным дням в курортный сезон
	Адлер – Гагра	по четным дням в курортный сезон
Теплоход ФГУП «Росморпорт»	Лазаревское – Сочи – Гагра	ежедневно в курортный сезон
Теплоход «Грифон»	Сочи – Сухум	в курортный сезон; временно приостановлен

Сотовая связь стандарта GSM доступна в большинстве насе-



лѐнных пунктов Абхазии – ею покрыто 96% территории республики: все города и населѐнные пункты, горная часть Абхазии, озеро Рица, Голубое озеро и другие экскурсионные и курортные объекты. С 2003 по 2007 гг. единственным сотовым оператором на территории Республики была компания ЗАО «Аквафон-GSM». С 2007 г. начал работу сотовый оператор «А-Мобайл» (совместное предприятие правительства и группы абхазских инвесторов), который первым в Абхазии запустил мобильный интернет. Согласно подписанному 28.09.2009 г. меморандуму о сотрудничестве в сфере связи между Россией и Абхазией, абхазская сторона получила коды стационарной и сотовой связи седьмой всемирной зоны нумерации, то есть по российской системе и плану нумерации. В июле 2010 г. состоялся запуск в коммерческую эксплуатацию сети 3G, которая покрывает всю территорию Абхазии. В 2014 г. оператор «А-Мобайл» первым в Абхазии предложил своим абонентам связь 4-го поколения (4G/LTE), которая сегодня доступна во всех городах республики. Сотовая связь отличается высокой стоимостью. Для туристов действуют специальные «гостевые» тарифы на звонки в Россию и включающие удобные интернет-пакеты.

Оператором **почтовой связи** является государственная компания «Апснеимадара» («Абхазсвязь»). В связи с отсутствием признания со стороны Всемирного почтового союза, в работе абхазской почты имеются определённые трудности. «Абхазсвязь» предоставляет абонентам весь спектр услуг, за исключением отправления исходящих посылок из Абхазии весом более 50 килограммов. Письма, телеграммы, бандероли во все города России и страны ближнего и дальнего зарубежья можно получить и отправить во всех почтовых отделениях Абхазии. Жители Абхазии могут получать по почте товары российских интернет-магазинов. Популярны у туристов услуги посткроссинга, продажи почтовых сувениров, филателистские и ну-



мизматические магазины в Абхазии представлены только в г. Сухум.

4.3. Индустрия экскурсионных услуг в Республике Абхазия

За многие десятилетия Абхазия стала экскурсионной Меккой черноморского побережья Кавказа. В экскурсионной деятельности в Абхазии задействованы более 70 экскурсионных фирм, 66 объектов показа и около 500 экскурсоводов. Обучение на экскурсоводов проводится в трех аккредитованных учебных заведениях: Учебный центр при АГУ, Абхазский государственный колледж в г. Сухум, Гуманитарно-промышленный колледж в г. Гагра, а затем проводится аттестация в Министерстве туризма РА. Примечательно, что экскурсоводами могут стать исключительно граждане Республики Абхазия, чтобы не допустить озвучивания туристам искаженной, а порой, и не соответствующей истине информации.

Всех экскурсантов, посещающих достопримечательности Абхазии, мы условно поделили на две части. Большая часть – это *внешние экскурсанты* из Большого Сочи, показанные на рис. 34 фиолетовой стрелкой, и *внутренние экскурсанты*, т.е. те, которые приезжают на более чем однодневный отдых на территорию Республики. Основной поток экскурсантов как внешних, так и внутренних, направлен на два брендовых объекта – в г. Новый Афон и на оз. Рица. На сравнительно небольшой территории этих объектов собирается огромное количество экскурсантов и транспортных средств, что приводит к проявлению такого негативного явления, как овертуризм. В июле 2022 г. на 20-м километре Рицинского шоссе образовалась небывалая автомобильная пробка, последствия которой устраняли более суток. Данный факт указывает о необходимости изучения и планирования потоков экскурсантов, особенностей логистики, расширения транспортных магистралей. Единственный экскурсионный поток



за пределы Абхазии формируется в направлении городов Адлер и Сочи (рис. 34, зеленая стрелка), в структуре которого объектами показа являются Олимпийский парк, парк Ривьера, горный кластер Красная Поляна.



Рис. 34 – Основные направления экскурсионных потоков в Абхазии

Внешние экскурсанты составляют около 75% в летний период и 85–90% в зимний период от общего количества посетителей объектов показа в Республике. При этом объем доходов для экономики Абхазии от экскурсионного туризма сравнительно незначителен, т.к. доход формируется только от продажи входных билетов в экскурсионные объекты, мелких сувениров и питания вблизи этих объектов. Поэтому для туриндустрии Абхазии необходимо более интенсивно развивать въездной туризм с ночевкой на территории



Абхазии, что будет способствовать более высоким доходам и местным туроператорам, и бюджету страны.

Для выявления особенностей экскурсионной деятельности в Республике нами изучены предложения 15 крупных туристско-экскурсионных фирм. По итогам этого исследования составлена карта экскурсионных объектов Республики Абхазия (рис. 35), проведена их классификация (табл. 26).



Рис. 35 – Размещение объектов экскурсионного показа в Абхазии



Таблица 26 – Экскурсионные объекты Республики Абхазия

Культурные		Спортивные	
<i>Музеи</i>		<i>Конные прогулки</i>	
1	Музей деревянного зодчества В. Скрыля (п. Бзыпта)	24	п. Ауадхара
2	Музей-заповедник «Великий Питиунт» (г. Пицунда)	25	Жоэварское ущелье (г. Гагра)
3	Дом-музей Г. Хецуриани (с. Лдзаа)	26	Ущелье р. Бзып
4	Музей Абхазского царства (г. Н.Афон)	27	с. Аацы
5	Абхазский гос. музей (г. Сухум)	28	Пицунда-Мюссерский заповедник
<i>Дачи государственных деятелей</i>		<i>Рафтинг</i>	
6	Дача И.В. Сталина «Рица» (госдача №5)	29	р. Бзып
7	Дача И.В. Сталина «Холодная Речка» (г. Гагра)	30	р. Кодор
8	Дача И.В. Сталина «Мюссера» (п. Мюссера)	<i>Дайвинг</i>	
9	Дача М.С. Горбачева (п. Мюссера)	31	оз. Рица
10	Дача И.В. Сталина в Н. Афоне	32	оз. Голубое
11	Дача И.В. Сталина «Сухум» (г. Сухум)	33	Белые Скалы (с. Багрыпш)
<i>Концерты органной музыки</i>		34	г. Пицунда
12	Храм Апостола Андрея Первозванного (г. Пицунда)	35	г. Новый Афон
Этнографические		36	г. Сухум
<i>Этнопарки и абхазские усадьбы</i>		<i>Джипинг</i>	
13	Этнопарк «Апсны» (с. Мгудзырхуа)	37	гора Ацетук
14	с. Дурипш	38	п. Ауадхара
15	с. Аацы	39	Долина семи озер
16	с. Лыхны	40	Перевал Ах-Аг
<i>Конные представления</i>		41	Гегский водопад
17	оз. Инкит	42	Юпшарский каньон
Религиозные		43	Перевал Пыв
<i>Христианские святыни</i>		44	с. Псху
18	Храм Успения Пресвятой Богородицы (с. Лыхны)	45	гора Мамзышха
19	Новоафонский монастырь, Церковь Симона Кананита (г. Н. Афон)	46	с. Черниговка
20	Каманский монастырь (с. Каман)	47	Шакуранские водопады, Джампальский каньон
21	Успенский Драндский собор (с. Дранда)	48	Акармара
22	Моквский Успенский собор (с. Моква)	<i>Полеты на паратране</i>	
23	Георгиевская церковь (с. Илор)	49	гора Мамзышха
		<i>Тарзанки, канатки</i>	
		50	оз. Голубое, Двуречье (устье р. Гега)
		51	с. Аацы
		52	Шакуранские водопады, Джампальский каньон



<i>Стрельба из арбалета</i>	<i>Морские прогулки на теплоходе</i>
53 с. Аацы	59 г. Гагра
<i>Форелевое хозяйство - рыбалка</i>	60 г. Пицунда
54 р. Мчишта (с. Отхара)	61 г. Новый Афон
55 с. Дранда	62 г. Сухум
Природные	Зоологические
<i>Озера</i>	63 Дельфинарий (г. Гагра)
56 оз. Рица	64 Парк львов (с. Аацы)
<i>Пещеры</i>	Оздоровительные
57 Новоафонская пещера	<i>Термальные источники</i>
58 Отапские пещеры (с. Отап)	65 с. Приморское
	66 с. Кындыг

На рис. 35 показаны экскурсионные объекты на территории Абхазии. Наибольшая концентрация объектов приходится на восточную часть Гагрского и весь Гудаутский район, образуя туристский треугольник с вершинами в с. Гечрыпш, г. Новый Афон и курорт Ауадхара (80% всех объектов посещения). Такая концентрация экскурсионных объектов в выявленной зоне объясняется двумя основными факторами: наличием брендовых объектов (оз. Рица, Новый Афон) и большим количеством средств размещения, вблизи которых и создаются объекты экскурсионного показа.

В результате исследования выявлено 66 основных объектов экскурсионного посещения. Все многообразие экскурсионных объектов было сгруппировано по следующим категориям: культурные, этнографические, религиозные, спортивные, природные, зоологические, оздоровительные. Экскурсионные программы в Республике Абхазия подразделяются на обзорные и тематические.

Обзорные или многоплановые экскурсии пользуются наибольшей популярностью, так как охватывают большое количество объектов показа разного характера, как природных, так и исторических. Они наиболее насыщены общей информацией о Республике,



народе, святынях, религии, об Отечественной войне народа Абхазии, и т.д.

Тематические экскурсии предполагают посещение экскурсионных объектов одной тематики либо могут быть представлены и во все одним объектом, например, дайвинг, морские прогулки, Ачандарские водопады, рафтинг, концерт органной музыки, рыбалка и т.д.



Рис. 36 – Экскурсионно-туристский маршрут «Золотое кольцо Абхазии»

Далее экскурсионные программы в Республике Абхазия были рассмотрены по продолжительности и использованию видов транспорта. Программы по продолжительности были поделены на три группы:

I – 2–5 ч – сплав по рекам, конные прогулки, полет на парашуте, морская и речная рыбалка, концерт органной музыки;

II – 6–11 ч – экскурсии на оз. Рица, Православные святыни Абхазии, Новоафонская пещера, джиппинг по горным озерам, водопадам;

III – 12–24 ч – Золотое кольцо Абхазии, Олимпийский Сочи.



Самая продолжительная экскурсионная программа – «Золотое кольцо Абхазии» (23–24 ч), представляющая собой ярко выраженный радиальный маршрут, который начинается и заканчивается в одной точке – в г. Сочи. Основная линия маршрута (Сочи–Н.Афон) линейна, от нее в стороны идут радиальные ответвления (г. Пицунда, с. Дурипш, оз. Рица) (рис. 36).

Для передвижения туристов и экскурсантов по территории Абхазии используется несколько видов транспорта:

- автомобильный – наиболее распространенный и представлен автобусами, микроавтобусами, легковыми автомобилями, внедорожниками и т.д.;
- морской и речной – катамараны, скутеры, прогулочные катера и квадроциклы, моторные лодки, плоты;
- экзотический – параплан, конные прогулки, конные экипажи, гужевой транспорт.

За последние несколько лет появились новые, концептуальные, объекты, которые довольно быстро стали популярными аттракциями у туристов и экскурсантов.

Этнографический парк Апсны открылся в 2020 г. в с. Мгудзырхва Гудаутского района (рис. 37), на расстоянии 25 км от г. Гагра и 15 км от г. Гудаута. Общая площадь этнопарка составляет 10 га, функционирует круглогодично. К процессу создания парка были привлечены известные абхазские ученые – этнографы, историки, краеведы, культурологи и др.

Обращает на себя внимание особенность идеи создания этнопарка на фоне множества схожих объектов: парк спроектирован с учетом преимуществ физико-географического положения и удачно вписался в окружающую среду. Большой интерес у туристов вызывают расположенные на территории парка этнографические объекты: музей быта жителей Абхазии XVII–XVIII вв., копия



Анакопийской башни и стеклянная копия Лыхненского храма, Гончарная мастерская, Дом сокола и др. Во время пребывания в Апсны-парке туристы имеют возможность:

- проникнуться в быт и культуру абхазского народа;
- узнать об исторических и значимых местах нашей страны;
- посетить музей предметов искусства, военные оружейные принадлежности, предметы быта и всевозможного ремесла абхазского народа;
- прогуляться по прекрасным зеленым тропам, и таинственным лесам, наполненным папоротниками цветами и исчезающими видами деревьев Кавказа;
- прогуляться вдоль уникальной реки, которая единственная в своем роде течет в сторону гор;
- насладиться ловлей рыбы и ее приготовлением;
- увидеть вживую, как создавались предметы быта,ковка, деревянные изделия и предметы обихода в те самые времена, когда культура абхазского народа была не частью истории, а самой что ни на есть настоящей повседневностью;
- послушать невероятные и мистические звуки национальных музыкальных инструментов, и услышать традиционное пение на абхазском языке;
- принять участие в традиционном абхазском застолье с танцами и тамадой.

Если принять во внимание, что на данной территории не было ни одного объекта экскурсионного показа, как и не было широко известно само село Мгудзархва, а в настоящее время этнопарк стал объектом притяжения экскурсантов с многочисленными положительными отзывами в соцсетях, то можно с уверенностью говорить, что создание подобной искусственной аттракции является удачным примером возможностей для развития сельских туристских предназна-



ций в Абхазии. Через территорию этнопарка уже проходит ряд экскурсионных маршрутов, в том числе и «Золотое кольцо Абхазии».



Рис. 37 – Этнопарк Апсны в с. Мгудзырхва¹⁰⁰

Музей деревянного зодчества В. Скрыля, открывшийся на 5-м километре живописного Бзыбского ущелья на правом берегу р. Бзыбь, представляет собой пример современного подхода к организации музейно-туристских пространств (рис. 38). Музей создал художник и скульптор Виталий Петрович Скрыль, который при создании своих работ пользуется лишь деревом. Корни, стволы и ветви деревьев, попадая в руки этого мастера, преобразуются во всевозможные формы – маски, композиции и т.п. Помещение музея оформлено очень оригинально и, вместе с прекрасной подсветкой, создаёт уют и комфорт. На территории музея действует кафе «Кавказская кухня». Музей пользуется огромной популярностью среди туристов – его ежегодно посещают до 20 тыс. чел.

¹⁰⁰ Апсны Парк. URL: <https://www.facebook.com/apsnypark>



Рис. 38 – Фрагмент интерьера Музей деревянного зодчества В.П. Скрыля¹⁰¹

Кафедрой географии Абхазского государственного университета и сотрудниками научного отдела Ричинского национального реликтового парка разработаны авторские экскурсионные программы: «Высокогорное село Хуап» (авторы – к.э.н. К.А. Лакербая и А. Зантария), «Особенности развития военного туризма в Абхазии» (авторы к.г.н. М.Д. Кайтанба и Л. Квициния), «Экскурсионный маршрут по произведениям Ф.А. Искандера» (авторы к.г.н. И.В. Тания и И.А. Цабрия), и др. В Ричинском парке разрабатываются маршруты-экотропы «Симфония гор» и «Лесо-грибная тропа».

¹⁰¹ Музей деревянного зодчества В. Скрыля. URL: <http://abkhazia-info.ru/where-to-go-on-tour/dostoprimechatelnosti/muzey-derevyannogo-zodchestva-v-skrylya/>



Учитывая факт, что около 27% территории Абхазии занимают земли государственных заповедников и национальных парков, можно надеяться, что в ближайшее время государство и бизнес будут содействовать вовлечению в туристско-экскурсионную деятельность природных объектов общемирового значения, расположенных в Абхазии: р. Репруа – самой короткой в мире, пещеры Веревкина (2212 м) – глубочайшей в мире, а также других пещер-рекордсменов – Крубера (2197 м), Сарма (1830 м), Снежная (1753 м) и др.

На сегодняшний день однозначно можно констатировать, что в туристскую отрасль далеко не в полную меру вовлечена имеющаяся историко-культурная ресурсная база, также не используется весь возможный потенциал (который шире собственно ресурсной историко-культурной основы) для развития и популяризации истории, культуры, природы Абхазии. Возможности для дальнейшего качественного роста туристской индустрии страны, в т.ч. в сельской местности, имеются практически безграничные. Это наглядно демонстрируют как постепенное расширение вовлекаемых в туристско-экскурсионную деятельность историко-культурных объектов, так и появление новых искусственных аттракций, создаваемых на концептуальных основах.

4.4. Особенности развития сферы событийного туризма в Абхазии

Республика Абхазия обладает огромным туристским потенциалом, в том числе для развития событийного туризма. Событийный туризм – сравнительно молодое направление в туризме Абхазии.

История развития событийного туризма насчитывает не более 40 лет – в 80-е гг. XX в. появился этот термин, который выделил отдельное направление отдыха. М.Б. Биржаков характеризует собы-



тийный туризм как *«Значимую часть культурного туризма, ориентированную на посещение дестинаций в определенное время, связанную с каким-либо событием в жизни сообщества или общества, редко наблюдаемым природным явлением»*¹⁰². Ряд экспертов полагает, что в недалеком будущем число участников событийных туров в несколько раз превысит число участников экскурсионных туров. Целевая аудитория событийного туризма – это чаще всего обеспеченные туристы с доходом выше среднего. Таким образом, событийный туризм – это своеобразный сегмент туристской индустрии, где турист принимает участие в культурных, спортивных, религиозных, гастрономических и других организованных мероприятиях.

В рамках исследования в июле 2018 г. студентами биолого-географического факультета (специальность «Туризм») Абхазского государственного университета был проведен опрос туристов в городах-туристских центрах Абхазии с помощью метода анкетирования¹⁰³. Были опрошены 1091 респондент, которые выбирались случайным образом. Опрашивались туристы, находящиеся на разных стадиях отдыха – как вновь прибывшие, так и те, чей отдых уже завершился. В рамках исследования анализировались материалы Министерства курортов и туризма Республики Абхазия, специализированные источники по теме событийного туризма.

Первая группа вопросов анкеты содержала сведения о половозрастных характеристиках, с одновременным подразделением на городских и сельских жителей, а также информацию о географии проживания туристов (табл. 27).

¹⁰² Биржаков М.Б. Введение в туризм. – М.: Герда, 2014. – 544 с.

¹⁰³ Цулая И.В., Кучер М.О. К вопросу о перспективах развития событийного туризма в Республике Абхазия // Вестник Удмуртского университета. Сер.: Биология. Науки о Земле. – 2019. – Т.29, вып. 3. – С. 417-426.



Таблица 27 – Общая характеристика туристов-респондентов, принявших участие в опросе о возможностях развития в Абхазии событийного туризма

Характеристики респондентов		Значение	
		чел.	%
Половой состав	М	518	47,5
	Ж	573	52,5
Возрастные группы	18–24	211	19,3
	25–44	477	43,7
	45–64	305	28,0
	65 и ст.	98	9,0
Место проживания	село	162	14,8
	город	774	71,0
	п.г.т.	155	14,2

Анализ выборки респондентов показал, что количество мужчин, охваченных выборкой, оказалось несколько ниже, чем женщин (47,5 и 52,5% соответственно). Это подчеркивает сложившуюся половую структуру туристов с преобладанием в туристских поездках женщин. Возраст респондентов также подтвердил общие характеристики туристских возрастных групп, присущих отдыхающим в Абхазии, с заметным преобладанием туристов среднего возраста (ок. 44%). Именно эта возрастная группа чаще и больше всех остальных

путешествуют, и именно они из всех видов событийного туризма предпочитают уникальные явления природы. Туристы старшего возраста составляют ок. 37%. В их предпочтениях преобладают культурные торжества и церковные праздники. Представители сегмента от 18 до 24 лет (ок. 20%) предпочитают спортивные события. Городские жители (города и поселки городского типа) составили в сумме 85% от всех отдыхающих). Числа подтверждают тот тренд, что жители городов путешествуют больше, так как имеют больший материальный достаток и желание отдохнуть от городской суеты. Таким образом, в целом мы подтвердили репрезентативность статистической выборки.

География проживания опрошенных туристов была обширна и включала около 80 городов РФ (96% опрошенных), также были отдыхающие из Казахстана, Белоруссии и Украины. Среди городов-лидеров, откуда приехали туристы, были Москва, С.-Петербург, Казань,



Ростов-на-Дону. Следует отметить, что среди опрошенных встречались туристы как из отдаленных регионов РФ – Дальнего Востока, Сибири, Урала, Калининградской области, так и из соседнего Краснодарского края (в первую очередь из Краснодара и Сочи).

Часть тематических вопросов анкеты была нацелена на выявление предпочтений отдыхающих в интересующих их направлениях событийного туризма и предпочтениях по временам года для посещения мероприятий (табл. 28).

Таблица 28 – Распределение предпочтений респондентов по видам событийного туризма

Вопросы анкеты и варианты ответов		Значение	
		чел.	%
Были ли вы участником событийного туризма?	Да	689	63,2
	Нет	402	36,8
Какой из видов событийного туризма для Вас наиболее привлекательный?	Спортивные события	268	13,2
	Культурные торжества	309	15,2
	Фестивали музыки, кино и театра	334	16,4
	Гастрономические фестивали	305	15,0
	Уникальные явления природы	503	24,7
	Частные события	105	5,2
Какое время года для Вас предпочтительнее для посещения событий с целью туризма?	Церковные праздники	210	10,3
	Лето	910	50,6
	Зима	180	10,0
	Осень	400	22,3
	Весна	308	17,1

Можно видеть, что большая часть респондентов (63,2%) являлась участниками событийных мероприятий, а 36% никогда таковыми не были. Однако и те и другие полностью заполняли анкеты, тем самым подчеркивали свое намерение стать участниками событий.

Известно, что в Абхазию около 90% туристов приезжают в летние месяцы. В связи с этим вопрос о выборе времени года для



участия в событийном туризме является важным. Опрос показал, что выражают желание участвовать в событийных мероприятиях летом 50,6% опрошенных, а 49,4% респондентов рассматривают для участия в событийных мероприятиях другие сезоны. Откуда можно сделать вывод, что событийный туризм отлично подходит для преодоления проблемы сезонности в туризме Республики Абхазия.

Таблица 29 – Уникальные явления природы Абхазии, перспективные для формирования на их основе событийных мероприятий

<i>Мероприятия, сезонность</i>	<i>Описание объекта</i>	<i>Предполагаемый вариант использования</i>
<i>Цветение древесных субтропических растений Сентябрь – март</i>	На ЧПК культивируется более 100 таких видов и садовых форм. В их числе древесные растения, интродуцированные из разных биоклиматических областей мира и 8 местных видов	Включить в действующие и новые экскурсионные программы посещение куртин уникальных растений, цветущих в осенний и зимний периоды
<i>Река Репруа Круглогодично</i>	Уникальный природный объект ввиду своей протяженности в несколько десятков метров. Находясь в устье реки, можно наблюдать ее исток	Рядом с рекой установить стенд с информацией об объекте
<i>Географический центр Абхазии Круглогодично</i>	Определен доцентом кафедры географии к.г.н. И.В. Тания и расположен в пос. Гергемышь	Установить стелу с географическими координатами центра и картой Абхазии
<i>Пещеры Веревкина, Крубера Круглогодично</i>	Глубочайшие в мире пещеры. Пещ. Веревкина достигает глубины 2212 м и немного превосходит глубину пещ. Крубера (2199 м). Расположены на плато Арабика, Гагрский хребет Западного Кавказа	Вблизи ко входу в пещеру установить стенд с информацией об объекте. Пещеры требуют обустройства для их возможного посещения туристами



Сравнивая пожелания туристов в части предпочтений в событийном туризме с распространением мероприятий на территории Абхазии, можно сделать ряд выводов, что существующие предложения на рынке событийного туризма Абхазии не совсем совпадают с желаниями отдыхающих. Так, наибольшее желание к посещению вызывают мероприятия, связанные с уникальными явлениями природы (24,7%). Природа Абхазии сама по себе является уникальной. Детальное изучение ее компонентов позволит выбрать из всего многообразия наиболее яркие и интересные события для привлечения туристов (табл. 29). Среди таковых может быть: цветение эндемичных растений, звездопады, которые можно наблюдать из горных ущелий, частично замерзающее озеро Рица, зимний отдых в Ауадхаре (РРНП) и др. Однако на деле посещение природных объектов на территории Абхазии не отражает сути событийного туризма. Ввиду социально-экономических и географических особенностей развития территории Абхазии природные объекты преобладают в перечне посещаемых объектов (оз. Рица, Новоафонская пещера, заповедники и пр.), но на их базе практически не организуются событийные мероприятия (табл. 30).

Фестивали музыки, кино и театра хотели бы видеть во время своего отдыха 16,4% туристов. Эта категория мероприятий достаточно хорошо развита в Абхазии. Но они представляют собой больше локальный интерес, то есть способны привлечь туристов, уже находящихся на отдыхе в районе проведения мероприятия. Но привлечь посетителей в качестве главного мотива посещения – нет. Для удовлетворения спроса в этой категории необходимо искать более современные форматы фестивалей, которые бы привлекали большую аудиторию в качестве основного мотива совершения туристской поездки.

Культурные торжества готовы посещать 15,2% отдыхающих. Существующее предложение относительно ограничено и имеет



чаще всего республиканское значение. Поэтому необходимо усиливать мероприятия международного характера, способные заинтересовать широкую международную аудиторию, делать более разнообразными и современными их организационную составляющую. Скорее всего, такие мероприятия должны отражать особенности национальной культуры, историю. Интересным с этой точки зрения могут быть мероприятия, отражающие общую российско-абхазскую историю взаимоотношений с раскрытием основных дат и исторических вех.

Таблица 30 – Важнейшие событийные мероприятия в Абхазии

<i>Мероприятия</i>	<i>Описание мероприятий</i>
<i>Фестивали музыки, кино и театра</i>	
Вечер – «Реквием» В.А. Моцарта в марте Московский Пасхальный фестиваль в апреле	Концерт посвящен памяти павших за освобождение г. Сухум в мартовском наступлении 1993 г. В концерте принимают участие абхазские и российские исполнители
Органная музыка	Целый ряд мероприятий, посвященных органной музыке, крупнейший из которых – Международный фестиваль «Органье вечера в Пицунде». Проходят в разное время года
Республиканский смотр-концерт фольклорных ансамблей Абхазии «Раида»	Проводится ежегодно в Абхазской государственной филармонии им. Р. Гумба. Звучат абхазские народные песни в исполнении вокальных ансамблей из всех районов Абхазии в возрастной категории от 12 до 80 лет
Республиканский фестиваль «Адзыхь»	Проводится ежегодно в Абхазской государственной филармонии им. Р. Гумба. Проводится в формате фестиваля-конкурса детско-юношеских хореографических коллективов
Международный джазовый фестиваль «СУХУМ – АРՁА JAZZ FEST»	Проводится ежегодно в Абхазской государственной филармонии им. Р. Гумба
Гала-концерт «Grand Opera Gala»	Проводится в Абхазском государственном драматическом театре им. С. Чанба в сопровождении Московского симфонического оркестра войск национальной гвардии РФ



<i>Мероприятия</i>	<i>Описание мероприятий</i>
<i>Культурные торжества</i>	
Международный день охраны памятников и достопримечательных мест	Организуется субботник на территории Историко-архитектурного заповедника «Сухумская крепость»
Международный Молодежный Арт-Фестиваль «Прогулка по набережной»	Фестиваль-выставка с представлением работ по 7 тематическим площадкам: «Территория национальных общин», «Территория литературы и библиотек», «Музейная территория», «Территория визуального искусства и национальных ремесел», «Территория моды, танца и музыки», «Территория спорта», «Детская площадка»
Абхазо-адыгский литературный фестиваль «Рифмы на Рице»	Фестиваль литературных чтений и презентаций абхазо-адыгских писателей и литературы
<i>Спортивные мероприятия</i>	
Международный шахматный фестиваль «Abkhazia Open»	Фестиваль шахматных турниров, проходит в городах Гагра, Гудаут, Сухум. Организатор – Федерация шахмат Республики Абхазия
Конные скачки в Абхазии	Уникальные конноспортивные соревнования, организуемые Федерацией конного спорта. В Республике сохранились такие виды состязаний, как метание дротика, рубка, поло на коне (ачыламыл–поло) и джигитовка
Международный теннисный турнир «Большая Абхазская Шляпа» им. С.В. Багапша	Спортивный праздник на кортах принца Ольденбургского в Городском парке г. Гагра, организуемый теннисным клубом «Большая Шляпа»
Чемпионат мира по домино	Международный чемпионат по игре в домино, организуемый Международной федерацией домино
Соревнования по трейлранingu	Забег по горной местности на дистанциях 30 и 65 км. Более 200 участников. Организатор - Российское общество Wild Mountain Race
Второй Сухумский заплыв «Run Swim Sukhum»	Соревнования по дуатлону «Run Swim Sukhum» г. Сухум на пляже Мокко, более 200 участников. Организатор – Спортивный клуб «Sport Apsny»



<i>Мероприятия</i>	<i>Описание мероприятий</i>
<i>Церковные праздники</i>	
Чудо святого Георгия Победоносца в Елорском Храме	В XVII в. в Елорском храме происходит удивительное событие – чудесное явление жертвенного быка в день памяти святого Георгия Победоносца в ноябре, когда сюда стекалось огромное количество народа со всего Кавказа. С тех пор по традиции Абхазской Церкви в этот день в ограде Елорского храма закалывалось посвященное животное (бык) в честь Святого Георгия Победоносца. После богослужения всех паломников угощали приготовленным мясом посвященного животного
Рождество Христово	Православное Рождество – государственный праздник и нерабочий день в Абхазии, большинство населения страны — православные христиане
Крещение Господне (Святое Богоявление)	Православные Абхазии отмечают один из 12 главных христианских праздников - Крещение Господне, или Богоявление
Светлое Христово Воскресение, Пасха	Празднуется в один день со всеми Православными Церквями. Это самый почитаемый праздник у абхазов. Общенародный праздник, отмечают и мусульмане, и язычники
День святого Апостола Симона Кананита	Этот день имеет большое значение не только для православной Абхазии, но также значим и для всего христианского мира, потому что один из 12 апостолов Иисуса Христа проповедовал в Абхазии, и здесь покоятся его мощи. В честь этого святого на месте его захоронения в Новом Афоне в IX–X в. был воздвигнут храм
«Нанхуа» Успение Пресвятой Богородицы	В этот день абхазы-христиане накрывают дома поминальную трапезу. Христиане знают, что на земле существуют четыре удела Божьей Матери. Одним из них является Абхазия. Абхазы особо почитают Мать – Анпсха
День святителя Николая Чудотворца	Православные Абхазии отмечают праздник в честь святителя Николая, архиепископа Мир Ликийского, чудотворца – одного из самых



<i>Мероприятия</i>	<i>Описание мероприятий</i>
	почитаемых во всем Православном мире святых
День святого апостола Андрея Первозванного	Православные Абхазии отмечают День памяти Апостола Андрея Первозванного – одного из 12 апостолов Христа. Престольный праздник Пицундского Патриаршего собора
Введение во храм Пресвятой Богородицы	Божественные литургии проходят в Благовещенском кафедральном соборе г. Сухум и в других храмах Абхазии

Особый интерес для туристов могут представлять такие мероприятия культуры, как концерты Оркестра народных инструментов им. Хунцария, Государственного камерного оркестра Республики Абхазия, солистов Абхазской государственной филармонии им. Р.Д. Гумба, Международный фестиваль «Органье вечера в Пицунде», концерты государственной хоровой капеллы Республики Абхазия, вечера, посвященные всемирному дню поэзии, тематический вечер «Русские писатели об Абхазии: А. Чехов, М. Горький, К. Паустовский, О. Мандельштам, Е. Евтушенко», Международный молодежный Арт-фестиваль «Прогулка по набережной».

Отдельное значение имеют гастрономические фестивали – они интересуют не только любителей вкусной еды, но и всех туристов, желающих попробовать новые блюда и напитки. Гастрономические фестивали желали бы посещать 15% туристов. При этом подобных мероприятий, проходящих на регулярной основе или разово как самостоятельные мероприятия, в Абхазии не представлено. В то же время гастрономические фестивали имеют высокий потенциал для развития, так как в абхазских семьях бережно сохраняют многовековые рецепты приготовления экологически чистых блюд и напитков, варенья, джемов, аджики. На наш взгляд, необходимо организовывать фестивали кавказской кухни, мероприятия, приуроченные к



сбору и переработке фруктов – мандаринов, фейхоа, инжира, граната, киви и других. По такой схеме в России и мире развивается масса событийных мероприятий – например, фестиваль арбузов в Камышине, праздник огурца в Суздали, праздник урожая в Краснодаре, рыбацкий фестиваль «Вобла» в Астрахани, фестиваль редиски в Мексике и другие.

Спортивные события хотели бы посещать 13,2% опрошенных. При этом на территории Абхазии проходит достаточно большое количество крупных спортивных мероприятий от республиканского до международного уровня. Это шахматный турнир «Абхазия орен», Чемпионат мира по домино, турниры по нардам, Гагрский турнир по большому теннису «Большая шляпа», скачки на лошадях, многочисленные турниры по борьбе и др. В целом же можно предположить, что необходимо более полно использовать потенциал морского побережья и горных территорий в организации спортивных событий.

Церковные праздники привлекают лишь 10,3% опрошенных. Однако, именно такие мероприятия наиболее многочисленны на сегодняшний день в Абхазии (табл. 30). Следует отметить, что религиозные праздники широко отмечаются Абхазской православной церковью на территории Абхазии вне зависимости от желаний туристов. Эти праздники любимы местными жителями, празднуются с душой и имеют давние традиции. При небольших организационных усилиях спрос со стороны верующих туристов на посещение таких мероприятий может иметь место, особенно в сочетании с экскурсионно-паломническими посещениями священных мест и историко-культурных достопримечательностей. Многие церковные праздники имеют интересные и зрелищные мероприятия, окрашенные особым национальным колоритом. Например, на «Светлой неделе» во многих христианских семьях открываются глиняные кувшины, заполненные вином. Во время сбора винограда и приготовления вина по традиции



абхазов-христиан в специальный кувшин, закопанный в землю, вливается молодое вино, посвященное дню Пасхи. После открытия кувшина первая часть вина отправляется в тот или иной храм, к которому относится та или иная абхазская фамилия. В храме священник использует это вино во время совершения Божественной Литургии и молится за семью или род, которые принесли это вино. Есть и случаи, когда та или иная абхазская фамилия имеет подобный кувшин в ограде храма. Эти кувшины с вином открываются на Пасху в присутствии всех мужчин той фамилии, которой и принадлежит этот кувшин. Процесс открытия кувшина с вином сопровождается праздничной трапезой, куда приглашаются родственники и соседи.

Частные события как вид событийного туризма привлекательны лишь для 5,2%. Организация и проведение таких мероприятий характерна для малых населенных пунктов Абхазии, к которым можно отнести знаменитые своим размахом свадьбы (проходят в основном в осенне-зимний период), юбилеи. Этот вид событий имеет определенные ограничения, связанные с проникновением в частную жизнь малознакомых или незнакомых людей. Поэтому небольшая доля желающих участвовать в таких мероприятиях вполне объяснима. Однако, высокий потенциал такого вида событийного туризма очевиден в контексте демонстрации инсценировок обрядовых традиций. Для его развития не требуются специальные объекты, природные ресурсы, затратные организационные или технические мероприятия.

Анализ результатов исследования показывает, что интерес к событийным турам в Абхазии существует как летом, так и в другие сезоны года. Организация событийных туров в Абхазии может принести значительный вклад в развитие туристских дестинаций. Однако, не стоит забывать, что туристы, участвующие в событийных



турах, предъявляют высокие требования к уровню и качеству услуг и сервиса.

Важными составляющими событийного туризма Абхазии являются мероприятия культурного, выставочного, этнографического и спортивного видов, церковные праздники, уникальные явления природы. Учитывая сложившуюся конъюнктуру событийного туризма в мире и России, Абхазии необходимо найти свою специализацию или нишу в тематике событийных туров. По нашему мнению, Абхазия может предложить развитие тех направлений событийного туризма, которые отражают ее индивидуальность.

Одним из новых и особенно перспективных направлений экскурсионной деятельности для Абхазии в целом и для городов Гагра и Новый Афон в частности может стать реконструкция исторических событий. В настоящее время этот вид событийного туризма представляет большой интерес как в России, так и в Европе (битва при Бородино, бои гладиаторов в Риме и т.д.). На территории Абхазии происходило множество знаменательных исторических событий. Например, 24 сентября 1888 г. Император Александр III посетил Новоафонский монастырь в сопровождении членов семьи, а в г. Гагра 9 января 1903 г. в ресторане «Гагрипш» состоялось торжественное открытие курорта, где присутствовали принц А.П. Ольденбургский, высокопоставленные чиновники Российской Империи и абхазское дворянство и духовенство. 16 мая 1912 г. Император Николай II с семьей на яхте «Штандарт» причалил к Гагрской бухте, в честь чего в парке играл полковой оркестр, а в ресторане «Гагрипш» был дан торжественный обед. В свое время здесь побывало и немало других знаменитостей: М. Горький, А.П. Чехов, И.А. Бунин, Ф.И. Шаляпин и др. Для возможностей реконструкции этих событий есть довольно много материалов: книжные издания, фотографии, мемуары, но самое главное – сохранились объекты историко-культурного наследия,



являвшиеся свидетелями этих знаменательных событий: в Гагре – это дворец и парк принца Ольденбургского, ресторан «Гагрипш», в Новом Афоне – монастырь, Царская аллея, мраморная плита и часовня, заложенная в честь приезда в город императора.

В мире проводится множество мероприятий, посвященных охране природы и культурно-исторического наследия, которые могли бы стать организационным образцом для проведения в Абхазии. В январе в России отмечается День заповедников и национальных парков. Эта дата и сама цель мероприятия наилучшим образом вписывается в концепцию развития событийного природного туризма в Абхазии. Привлечение международной общественности к вопросам сохранения биологического разнообразия охраняемых природных комплексов, создание условий для регулируемого туризма и отдыха, должна занять должное место в событийном календаре Абхазии.

Международный День Черного моря отмечается 31 октября с 1996 г. В этот день проводятся различные мероприятия, посвященные проблемам Черного моря: выставки, круглые столы, конференции, конкурсы, кинопоказы, и т.п. Организаторами обычно выступают крупные ученые, высшие учебные заведения, научно-исследовательские учреждения. Главной целью является формирование общественного мнения в защиту моря и содействие воспитанию экологической культуры населения.

Всемирный день моря отмечается 26 сентября. Мероприятие проводится с 1978 г. по решению Ассамблеи Межправительственной морской организации. Цель праздника – привлечение внимания общественности к проблеме сохранения морей и их биоресурсов. В этот день организуют конкурсы, фестивали, беседы с молодежью о важности сохранения морского разнообразия.



Всемирный день туризма отмечается 27 сентября, начиная с 1980 г., и проводится с целью пропаганды туризма, освещение его культурного вклада в развитие культурных связей.

Всемирный день дикой природы проводится 3 марта с целью обратить внимание мировой общественности на многообразие и красоту проявлений дикой фауны и флоры, повысить информированность о получаемой человеком пользе от занятий природоохранной деятельности, напомнить о необходимости усиления борьбы с преступлениями в отношении дикой природы.

Международный день рек отмечают 14 марта во многих странах мира. Цель мероприятия – привлечение внимания всего человечества к строительству дамб и плотин. Сегодня этот праздник продвигают и отмечают природоохранные учреждения, исследователи и ученые, экологи. В Абхазии в Гагрском районе протекает самая короткая река в мире Репруа – 18 м, которая вытекает из второй по глубине пещеры в мире Крубера. Безусловно, можно разработать ряд мероприятий в этом уникальном месте, в том числе международного масштаба, в рамках Международного дня.

Международный день родного языка в календаре международных праздников ООН отмечается 21 февраля. Такой праздник может иметь большое значение и для Абхазии, а также может стать центром притяжения в рамках разнообразных мероприятий для многих народов России и Кавказа.

Многие респонденты нашего исследования, отвечая на вопросы о предпочтении вида событийного туризма, давали 2–3 ответа на один вопрос. Это свидетельствует о возможности создания комбинированных событийных туров, когда к основному событию, запланированному на определенную дату, добавляются второстепенные события в несколько последующих дней.



Для того, чтобы разнообразить отдых и расширить туристский сезон, мы предлагаем составить календарь событий и разработать систему управления событийными мероприятиями Абхазии. В рамках такой системы необходимо в первую очередь составить реестр действующих событийных мероприятий – государственных и частных, международных и республиканских, с описанием потенциальных возможностей и задействованных ресурсов. На основе полученного реестра и его анализа появляется возможность давать рекомендации по созданию и расширению мероприятий, интересных для туристов. Роль государства в этом процессе может выражаться в разработке классификации мероприятий с критериями оценки, в обеспечении маркетинговой поддержки, создании широкой рекламной кампании по развитию и продвижению национального событийного туризма.

4.5 Мониторинг потребностей туристов

С целью определения потребностей туристов, посещающих курорты Абхазии, а также выявления наиболее важных проблем, связанных с сервисом и качеством услуг, нами разработана методология социологического опроса, для которого составлен специальный опросный бланк (рис. 39). Исследование проводилось в июле–августе 2022 г. практически во всех туристских дестинациях Республики в 20 средствах размещения и предприятиях общественного питания. В это время загрузка средств размещения достигала 90% и как следствие вся туристская инфраструктура, включая транспорт, предприятия общественного питания и торговли, экскурсионные объекты, испытывали максимальную нагрузку. Это, на наш взгляд, способствовало выявлению проблем отрасли во время опроса респондентов.



Уважаемые гости!							
Абхазский государственный университет проводит опрос туристов. Просим Вас принять участие в исследовании и ответить на следующие вопросы:							
1. Сколько раз Вы посещали Абхазию до этого?							
<input type="checkbox"/> Не посещал		<input type="checkbox"/> До 5 раз		<input type="checkbox"/> Более 5 раз			
2. С кем вместе Вы путешествуете/отдыхаете?							
<input type="checkbox"/> В одиночку		<input type="checkbox"/> Парой		<input type="checkbox"/> С семьей	<input type="checkbox"/> С друзьями		
3. Место Вашего постоянного проживания?							
Страна		Регион		Населенный пункт			
4. Кто организовал Вашу поездку?							
<input type="checkbox"/> Вы сами			<input type="checkbox"/> Турфирма				
5. Место размещения							
<input type="checkbox"/> В санатории		<input type="checkbox"/> В гостинице		<input type="checkbox"/> В пансионате	<input type="checkbox"/> В доме отдыха		
<input type="checkbox"/> У друзей/родственников		<input type="checkbox"/> Частный сектор		<input type="checkbox"/> В гостевом доме	<input type="checkbox"/> На турбазе		
6. На какой срок Вы приехали?							
<input type="checkbox"/> 1-4 дня		<input type="checkbox"/> 5-10 дней		<input type="checkbox"/> 11-20 дней	<input type="checkbox"/> 21 и более		
7. Каким видом транспорта вы добились до Абхазии?							
<input type="checkbox"/> На личном автомобиле	<input type="checkbox"/> Рейсовым автобусом	<input type="checkbox"/> Поездом до Адлера, далее в Абхазию	<input type="checkbox"/> Поездом напрямую в Абхазию	<input type="checkbox"/> Электричкой Адлер-Сухум	<input type="checkbox"/> Авиационным до Сочи, далее в Абхазию		
<input type="checkbox"/> Другое							
8. В какую сумму Вам обошелся нынешний отдых? (укажите округленное значение из расчета на одного человека)					руб.		
В том числе:							
Транспорт		%	Проживание		%	Питание и развлечения	%
9. Ваш пол?							
<input type="checkbox"/> Мужской			<input type="checkbox"/> Женский				
10. Ваш возраст?							
<input type="checkbox"/> Моложе 25 лет		<input type="checkbox"/> 26-45 лет		<input type="checkbox"/> 46-65 лет	<input type="checkbox"/> Старше 65 лет		
11. Ваше образование?							
<input type="checkbox"/> Среднее		<input type="checkbox"/> Средне-специальное		<input type="checkbox"/> Высшее	<input type="checkbox"/> Ученая степень		
12. Оцените качество услуг на отдыхе							
<input type="checkbox"/> Отлично		<input type="checkbox"/> Хорошо		<input type="checkbox"/> Удовлетворительно	<input type="checkbox"/> Плохо		
13. Основные проблемы на отдыхе							
<input type="checkbox"/> Низкий уровень обслуживания и комфорта		<input type="checkbox"/> Завышенные цены	<input type="checkbox"/> Преступность	<input type="checkbox"/> Другое			
14. Вернетесь ли Вы в Абхазию еще?					<input type="checkbox"/> ДА	<input type="checkbox"/> НЕТ	
15. Будете ли Вы рекомендовать Абхазию своим близким и знакомым?					<input type="checkbox"/> ДА	<input type="checkbox"/> НЕТ	

Рис. 39 – Бланк социологического опроса туристов летом 2022 г.



Функции социологов выполняли как студенты кафедры географии АГУ, так и аттестованные экскурсоводы туристско-экскурсионных предприятий. В ходе этого исследования нами впервые апробирована технология опроса респондентов в средствах общественного питания, который показал свою эффективность. Предлагалось заполнить анкету в свободное время в момент ожидания заказа.

Всего было роздано 2200 анкет, из которых удалось получить и обработать 1830, что соответствует 5% от всего количества койко-мест в республике (36 тыс. койко-мест). Количество опрошенных в процентном отношении в пяти районах Абхазии соответствовало процентному отношению койко-мест в районах по отношению к общему количеству койко-мест в Республике. В Гагрском районе было опрошено 71% респондентов, в Гудаутском – 14%, в Сухумском – 10%, Гулрыпшском и Очамчырском районах – 5%. К сожалению, не все руководители и управляющие предприятиями гостеприимства могли осознать важность нашего опроса для индустрии в целом и для конкретного средства размещения в частности, что на наш взгляд объясняется отсутствием профильного образования у большинства управляющих КСР.

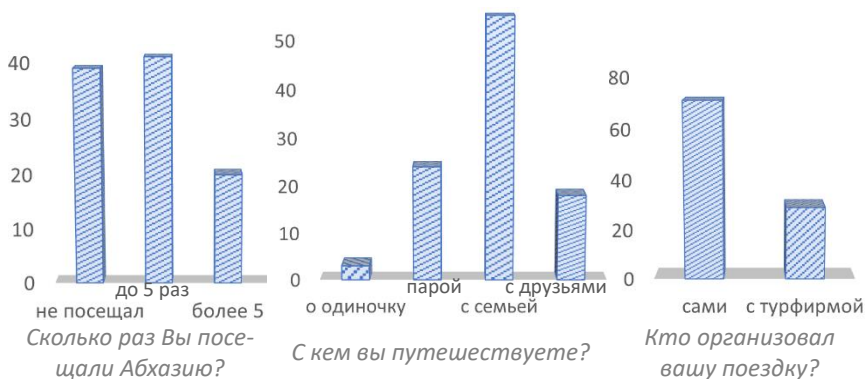


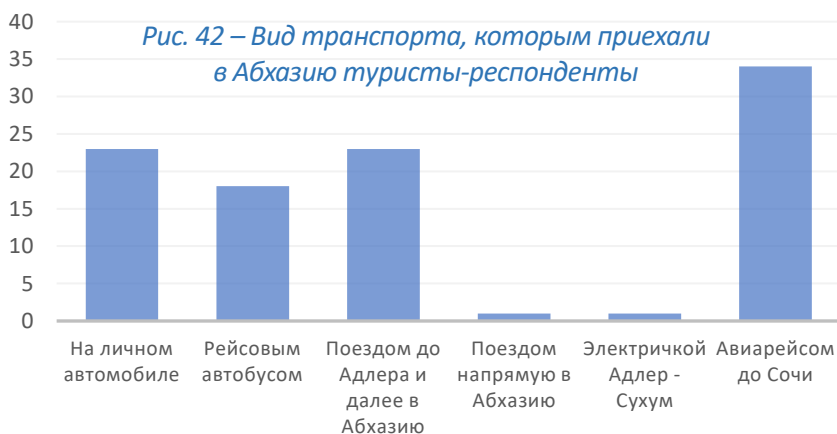
Рис. 40 – Распределение ответов респондентов по вопросам о числе посещения, организации турпоездки и составе путешествующих, %



Впервые посетили Абхазию 39% респондентов, в их числе преобладают молодежь до 25 лет, 41% опрошенных посетили Абхазию от 1 до 5 раз и более 5 раз посетили 20% опрошенных. Большая часть опрошенных не пользовались услугами турфирм, что подтверждает мировой тренд по стремлению туристов к самостоятельной организации своего отдыха, чему способствует множество современных сервисов по бронированию основных услуг (проживание, транспорт, страховка и т.д.).



Рис. 41 – Распределение ответов респондентов по вопросам о месте размещения и продолжительности (числе дней) пребывания, %





Традиционно, большая часть туристов (34%) добирается авиационным транспортом до Сочи, а также поездом до Адлера и далее в Абхазию (23%). Отметим высокую долю туристов, прибывших на личном автомобиле – 23%, что для семьи из 4 человек наиболее приемлемо по цене и позволяет им в более мобильном формате посещать туристские достопримечательности, не прибегая к услугам туристско-экскурсионных фирм (рис. 42).

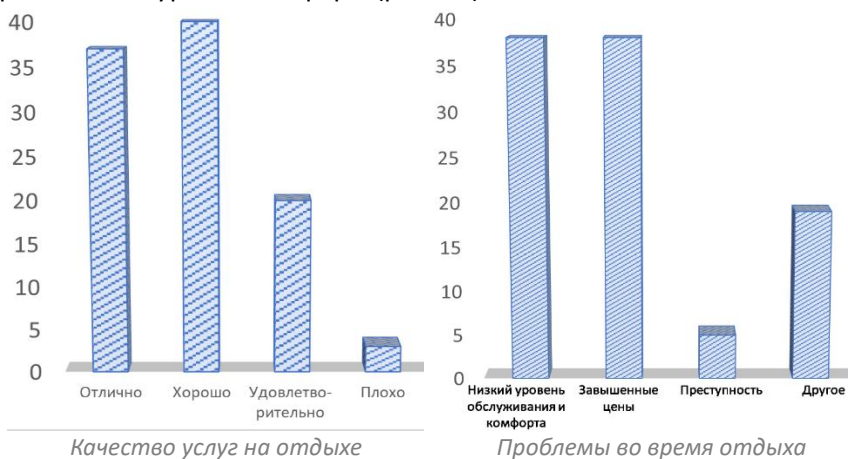


Рис. 43 – Распределение ответов респондентов по вопросам о качестве их отдыха, %

Респондентам было предложено оценить качество услуг на отдыхе по четырёхпольной шкале. Ответы распределились следующим образом: отлично и хорошо – 77%, удовлетворительно – 20 %, плохо – 3%. При этом самыми значительными недостатками отдыха респонденты чаще всего называли низкий уровень обслуживания и комфорта, а также завышенные цены. (рис. 43). Но при этом более 90% респондентов собирались вернуться в следующий сезон в Абхазию, а также высказали намерение рекомендовать отдых в этой стране своим знакомым и близким.

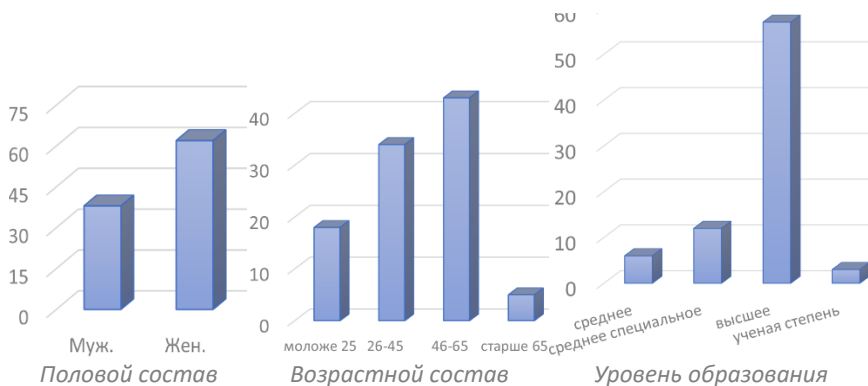


Рис. 44 – Распределение респондентов по полу, возрасту и уровню образования, %

Большой интерес вызывает высокие показатели туристов с высшим образованием (57%), а также наличие респондентов с ученой степенью (3%), что свидетельствует о том, что прибывают на отдых в Республику Абхазия в значительной степени образованные люди, и именно они создают высокий спрос на познавательный, экскурсионный туризм (рис. 44).

На восьмой вопрос анкеты («В какую сумму обошелся ваш отдых: транспорт, проживание, питание?») туристы отвечали неохотно. При этом часть респондентов все же давала ответы. Средний расход в сутки составил 4–6 тыс. руб. на человека, включая проживание.

Стоит отметить, что анкета, являвшаяся инструментарием опроса, была намеренно разработана в упрощенном виде, чтобы не занимать много времени респондентов на работу с ней, и получить самый обобщенный срез о состоянии исследуемого вопроса. Естественно, что при более тщательном и глубоком исследовании потребовался бы более детальная разработка анкеты с множественными вариантами ответов, детализацией вопросов, что позволит получить более дисперсные результаты. Тем не менее, выбранный формат



исследования и предложенная форма опросника позволили нам выявить целый комплекс проблем, обозначенных респондентами. Среди таковых стоит особенно выделить:

- ✓ отсутствие аптек в селе Алахадзы;
- ✓ очень утомительная и длительная процедура перехода границы;
- ✓ наличие явления воровства личных вещей туристов (телефон, кошелек и др.);
- ✓ слабо развитая сфера развлечений;
- ✓ нехватка торговых центров;
- ✓ нехватка туалетов и мусорных баков;
- ✓ мало банковских терминалов для оплаты картой и банкоматов для снятия наличных;
- ✓ сервис ниже, чем в других странах;
- ✓ недружелюбные таксисты;
- ✓ отсутствие касс и чеков, ценников в местах общественной торговли;
- ✓ в Гагре – самый дорогой отдых; и др.

В опросе приняли участие туристы из таких городов, как Новосибирск, Киров, Пермь, Саратов, Ярославль, Сургут, Белгород, Смоленск, Иркутск, Тверь, Тула, Нижневартовск, Липецк, Оренбург, Кемерово, Челябинск, Казань, Воронеж, Ростов-на-Дону, Луганск, Донецк, Москва (30%) и Санкт-Петербург (12%) – всего из более чем 20 крупных городов. Примечательно, что из 1830 опрошенных 24 чел. являлись жителями г. Сочи, которые в июле–августе приехали на отдых в Абхазию. Примечательным фактом стало участие в опросе 65-летнего гостя из Уэльса, города Монтгомери – Майкла Батчера, который уже не впервые отдыхает в Абхазии, а в этот раз остановился в Пицунде в пансионате «Сосновая Роща».



4.6 Новая модель территориальной организации туристской отрасли Абхазии, тренды и сценарии ее дальнейшего развития

На сегодняшний день в Абхазии объективно сложилась новая территориальная система индустрии туризма и гостеприимства, представленная тремя крупными туристскими зонами, которые на рис. 45 схематически представлены в виде трех геометрических фигур. Рассмотрим их краткую характеристику.



Рис. 45 – Новые туристские зоны Республики Абхазия, сложившиеся с 1993 года

Западная туристская зона – треугольник с вершинами между населенными пунктами Ауадхара – Гечрыпш – Новый Афон. Это наиболее развитая в стране туристская зона. В нее входит части



Гагрского и Гудаутского районов с примыкающей зоной с. Псху Сухумского района. Здесь расположены более 65 средств размещения, 75% койко-мест, находятся наиболее посещаемые экскурсионные объекты. Здесь находятся главные «въездные ворота» туристского потока в страну – КПП «Псоу» на границе с Российской Федерацией, являющейся главным поставщиком туристов и экскурсантов в Республику. Значимость этой туристской зоны обусловлена и наличием на ее территории двух наиболее посещаемых всемирно известных экскурсионных объектов – высокогорного озера Рица и Новофонской пещеры. К данной зоне тяготеет очень перспективная территория Псху – Хабю как пространство развития экскурсионного, зимнего, экологического видов туризма.

Восточная туристская зона – прямоугольник с вершинами между пер. Марухский, пер. Клухорский, г. Очамчыра, пгт Гулрыпш. Эта туристская зона представляется наиболее перспективной для дальнейшего развития индустрии туризма. Большая часть территории расположена в пределах Сухумского, Гулрыпшского и Очамчирского административных районов с зоной примыкания от г. Ткуарчал до устья р. Окум. Охватывает все природные зоны Абхазии (от черноморского побережья до высокогорий Большого Кавказского хребта) с четко прослеживаемой вертикальной зональностью по направлению с юга на север. На территории туристской зоны расположены участки Псху-Гумистинского заповедника и национального парка «Кодорское ущелье». Клухорский и Марухский перевалы расположены на Главном Кавказском хребте, через которые в будущем могут быть проложены важные транспортные пути, что придаст импульс развитию экономики как самой туристской зоны, так и Республики Абхазия в целом. Также в пределах этой туристской зоны к 2024 г. планируется открытие международного аэропорта «Бабушера» (Сухумский аэропорт). При большом разнообразии объектов



природы и историко-культурного наследия, чистойшей природной среды и акватории Черного моря, в Восточной туристской зоне на сегодняшний день представлено катастрофически малое количество коллективных средств размещения, слабо развита обеспечивающая туристская инфраструктура.

Центральная туристская зона – овал с центром в столице Республики Абхазия – городе Сухум, расположенном в центральной части черноморского побережья. Сухум является административным, экономическим, политическим, культурным, транспортным центром страны. Эта туристская зона представляет собой связующее звено между двумя другими описанными выше туристскими зонами – «развитым треугольником» на западе и «перспективным прямоугольником» на востоке. Город Сухум обеспечивает как транзит экскурсантов через свою территорию, так и сам является активным поставщиком экскурсантов в Западную и Восточную туристские зоны. Здесь находятся такие значимые экскурсионные объекты, как «Ботанический сад», «Обезьяний питомник» и др.

В более широкой перспективе считаем обоснованным говорить о возможностях формирования **туристско-рекреационного пояса Крымско-Кавказского Причерноморья** вдоль побережья Черного моря в пределах Республики Крым, г. Севастополь, Краснодарского края и Республики Абхазия как единого рекреационно-географического образования, обладающего разнообразными внутренними связями и общими факторами развития¹⁰⁴. К числу консолидирующих факторов следует относить сходство структуры туристско-рекреационного ресурсного потенциала территории, общность

¹⁰⁴ Зырянов А.И., Цулая И.В., Яковенко И.М. Структура и особенности формирования туристского пояса Крымско-Кавказского Причерноморья (на примере Крыма, Краснодарского края и Абхазии) // Известия РАН. Серия географическая. 2022. Т. 86, № 2. С. 1–13.



геополитических интересов, аналогия направлений хозяйственного развития с приоритетом функций рекреации и туризма, прогрессивное развитие межрегиональных транспортно-логистических связей.

Российское и Абхазское черноморское побережье относится к таким территориям, которые на протяжении длительной истории стабильно привлекательны для туристов. Являясь одной из доминант в мировой территориальной организации туризма, этот регион в настоящее время демонстрирует быстрые и качественные изменения в функциональной структуре туристско-рекреационной отрасли, значительный рост ее потенциала и трансформации в пространственной организации рекреации и туризма. Это также территория с интенсивным проявлением геополитических условий и высокой динамикой социально-экономических процессов.

В качестве ключевых районов пояса Крымско-Кавказского Причерноморья выступают Крым, Краснодарский край и Абхазия как имеющие множество географических свойств, позволяющих рассматривать их территорию как взаимосвязанную и во многом единую. Вся линия черноморского побережья Крыма, Краснодарского края и Абхазии специализируется на одном и том же основном спектре видов туризма, основывающемся на рекреационных ресурсах моря и гор и историческом наследии. В доминантных ареалах этого пояса туристско-рекреационная специализация значительно расширяется, например, в Ялтинском приморском рекреационном подрайоне насчитывается 15 основных видов природоориентированных и социокультурных видов рекреационных занятий¹⁰⁵.

Общая природная особенность данного пояса – гористость морского побережья. Крымские и Кавказские горные системы

¹⁰⁵ Яковенко И.М. Функциональная структура рекреационных районов Крыма: пространственно-временной аспект // Геополитика и экогеодинамика регионов. 2021. Т. 7. № 1. С. 26–37.



имеют разные высоты, постепенно достигая абсолютных отметок высокогорий в Абхазии (г. Домбай-Ульген, 4046 м). Именно горы позволяют развиваться субтропической растительности, защищая ее от ветров с севера. Занимающий северные горные берега теплого моря, обращенный «лицом» на юг, этот пояс с ареалами субтропической растительности можно с полным правом называть *Черноморской Ривьерой*. Таким термином, как правило, именуют горное субтропическое морское побережье южной экспозиции (Французская, Итальянская, Хорватская, Албанская ривьеры).



Изучение территориальной структуры побережья туристского пояса выявило сложную морфологию и достаточно зрелую систему таксономической иерархии (рис. 46). В пределах туристского пояса сформировались известные приморские туристские зоны с преобла-



данием оздоровительной купально-пляжной специализации (Ялто-Алуштинская, Судакско-Коктебельская, Сочинская, Абхазская), зоны горно-туристского типа (Горный Крым и Внутренняя Гряда Кавказских гор), зоны зимней рекреации (Красная Поляна, Роза-Хутор, Ауадхара и Псху), зоны горно-экскурсионного типа (долина р. Бзыбь и оз. Рица). Черноморская Ривьера насчитывает многочисленные туристские центры, туристские места (Саки, Алупка, Феодосия, Керчь, Геленджик, Новый Афон, Гудаута, Пицунда) и отдельные аттрактивные объекты с уникальным природным и культурным наследием (Ай-Петри, Новый Свет, Абрау-Дюрсо, Цандрыпш, Гечрыпш, Гулрыпш). К числу наиболее значимых в территориальной организации туризма локалитетов – туристских центров – можно отнести Севастополь, Ялту и Сочи; к этому уровню туристско-рекреационного развития приближаются Евпатория, Анапа, Гагра и Сухум.

Абхазия справедливо позиционирует себя как страну экологического благополучия и у многих людей, в первую очередь в России, Республика устойчиво ассоциируется с экологической чистотой. Суммарная площадь особо охраняемых природных территорий, в сеть которых входят два государственных заповедника и два национальных парка, составляет 27% от общей площади страны, что является одним из самых высоких показателей в мире и открывает широкие возможности для развития различных форм экологического туризма. Перспективным «аттрактором» региона выступает соединение экологических программ с этнографическим туризмом; имидж народа Абхазии – народа-воина, защитника своего отечества – в настоящее время предлагается дополнить трактовкой абхазов как народа-защитника своей природы и уникального природного наследия предков¹⁰⁶. Для разных частей туристского пояса, по-видимому,

¹⁰⁶ Тишков В.А., Дбар Р. и др. Абхазы. – М.: Наука, 2012. – 547 с.



актуальны разные совокупности вопросов социально-экономического развития, но это социально взаимосвязанный, единый пояс.

Однако, более приоритетным и перспективным для Республики стало бы продвижение туристской инфраструктуры на юго-восток. Центральная и Восточная Абхазия богаты рекреационными и культурно-историческими ресурсами, создание в перспективе здесь искусственных аттракций, благоустроенных пляжей и высокосервисных предприятий гостеприимства позволило бы основать новые центры туризма, рабочие места, разнообразить индустрию туризма в стране, что принесло бы дополнительную прибыль как бюджету, так и собственно турбизнесу Республики.

Таким образом, Крымско-Кавказское Причерноморье – доминантный фрагмент пространственной структуры туристской системы Причерноморья в целом. Линейная организация северной и восточной части Причерноморья сформировалась из тяготеющих к побережью Черного моря курортных и туристских образований Республики Крым, федерального города Севастополь, Краснодарского края и Республики Абхазия. Ключевыми направлениями развития этого туристского пояса выступают:

- комплексное освоение рекреационных ресурсов и наращивание ресурсного потенциала за счет искусственных ресурсов для обеспечения большей продолжительности туристского сезона и максимальной диверсификации туристского продукта;

- сглаживание разрывов в уровне социально-экономического развития причерноморских районов Крыма, Краснодарского края и Абхазии, в степени их инфраструктурного обеспечения – путем улучшения инвестиционного имиджа этих территорий и использования возможностей частно-государственного межрегионального партнерства в инвестиционных программах;



– сохранение статуса ведущей международной туристской дестинации в Восточном Причерноморье; укрепление конкурентных позиций этого туристского пояса на национальном и международном рынках;

– разработка и реализация новых программ межрегионального сотрудничества в сфере природоориентированных и социокультурных видов туризма (в том числе создание тематических коридоров и программ “туристского конвейера”, проходящих по всем регионам туристского пояса);

– использование разных местностей в пределах данного пояса как научных полигонов по исследованию вопросов овертуризма и оптимизации рекреационного природопользования;

– позиционирование Крымско-Кавказского Причерноморья в качестве единого бренда в информационном пространстве.



ВЫВОДЫ

В настоящее время в Республике Абхазия происходит наращивание материально-технической базы рекреации и туризма, рост числа средств размещения с преобладанием среднего уровня комфортности, а также рост количества неорганизованных отдыхающих в общем потоке рекреантов. Для Абхазии характерно преобладание купально-пляжной специализации, а значит сезонное функционирование большинства секторов туристско-рекреационного хозяйства. Гагрский и Гудаутский районы являются лидерами по числу туристских прибытий и числу прибытий экскурсантов соответственно.

Основными факторами развития туризма являются: наличие богатого природного и культурно-исторического потенциала, выгодного географического положения высокого уровня заповедности территории, а также проживание древнего абхазского этноса. Как и большинство южных дестинаций, Абхазия имеет положительное сальдо по статье «туризм–поездки»: при населении в 245000 чел в республику въезжают 1,5 млн туристов и экскурсантов. В Абхазии в сфере туризма сформировалась модель переходного периода, которая характерна для всех стран СНГ. Социально-экономическая система окончательно не устоялась, она находится в переходном состоянии, идет поиск новых решений, идей. На современном этапе туристская отрасль изменилась коренным образом, наряду с крупными санаторно-курортными объектами появляются и множество частных мини-отелей, при том не только на черноморском побережье.

Основными видами туризма в настоящее время являются экскурсионный и пляжный. Ярко выражен высокий летний период и низкий зимний. Развитие отрасли туризма Абхазии напрямую



зависит от состояния транспортной инфраструктуры близлежащего Сочинского курортного района в Российской Федерации. В высокий летний сезон в Абхазию приезжают туристы с целью отдыха продолжительностью в среднем 7-12 дней, пользуясь для этого международным аэропортом Сочи и железнодорожным вокзалом в Адлере. А в низкий зимний сезон Абхазия является классической экскурсионной дестинацией, в которую чаще приезжают с целью посещения интересных достопримечательностей продолжительностью пребывания до одних суток. Эти тренды связаны с активным ростом количества средств размещения в Большом Сочи (санатории, пансионаты, гостиницы, дома отдыха), формированием зимних курортных кластеров на приграничных территориях (Горки-Город, Роза Хутор и др.), проведением различного рода спортивных и культурно-массовых событийных мероприятий на базе объектов Олимпийского наследия.

Таким образом, помимо ресурсной основы (разнообразное историко-культурное наследие, первозданная природа, теплое черноморское побережье и богатые народные традиции), важнейшим фактором для развития индустрии туризма и гостеприимства Абхазии является ее географическое положение вблизи крупного Сочинского транспортного узла и граница с Российской Федерацией как основным генерирующим турпоток рынком.

В последние годы в Абхазии появляются новые зоны отдыха в высокогорных зонах в районах с. Псху и Рицинского реликтового национального парка. Чистейшая экологическая обстановка, привлекательные ландшафты, здоровое питание, экскурсионные программы на снегоходах с охотой и рыбалкой являются популярными направлениями. Индустрия экоотелей, необычных отелей, кемпингов и глэмпингов – наиболее перспективные тренды отрасли гостеприимства в ближайшие годы. Большое количество абхазских сел расположены в горных и предгорных областях, на берегах рек. Во многих селах сохранен многовековой уклад жизни, культура и фольклор, быт



и традиции. Уже сегодня появляются первые ростки качественного сервиса в сегменте сельского этнографического туризма.

Важнейшим направлением государственного регулирования отрасли туризма и гостеприимства в Республике Абхазия должно стать комплексное стратегическое долгосрочное планирование, основанное на принципах устойчивого развития. Для этого актуальной задачей, как представляется, должно стать разработка и принятие национального стандарта классификации коллективных средств размещения, реализация комплексных мер по проектированию сценариев развития сферы туризма инструментами территориального мастер-планирования, реализация маркетинговой политики по продвижению и популяризации туристско-рекреационного потенциала Республики Абхазия на рынках дружественных стран.

В числе ближайших первоочередных мер также видим необходимость в создании Абхазского НИИ туризма (по функциональной аналогии с Сухумским НИИ туризма, созданном в 1964 г.) и Фонда развития туризма и гостеприимства Абхазии, широком внедрении научных разработок и методов Института курортологии и нетрадиционной медицины в туристскую и санаторно-курортную деятельность, более широкое использование научного и педагогического потенциала Абхазского государственного университета в процессе профессиональной подготовки и переподготовки отраслевых кадров.

Древняя земля Абхазии одной из первых в мире приняла христианство, а народ с давних времен верит в особое покровительство апостолов Симона Кананита и Николая Чудотворца – покровителя всех путешественников и моряков. Будем и мы верить в то, что с Божией помощью, помноженной на трудолюбие и радушие абхазского народа, сфера туризма и гостеприимства нашей страны будет активно развиваться, служа высокой миссии объединения и интеграции культур и цивилизаций.



СПИСОК ИСТОЧНИКОВ

1. Абхазия. Большая российская энциклопедия. URL: https://bigenc.ru/world_history/text/3204249
2. Абхазская Православная Церковь: Официальный сайт. URL: <http://aiasha.ru> (дата обращения: 09.09.2019).
3. Абхазский статистический ежегодник – 2020 / К.А. Гогия и др. – Сухум: Гос. комитет Республики Абхазия по статистике, 2021. 154 с.
4. Агумаа А.С. Старый Сухум: Архитектура Сухума на рубеже XIX–XX вв. – Сухум: Абгос-издат, 2016. – 304 с.
5. Адзынба З.И., Бебия С.М. Пицунда-Мюссерский заповедник в общей системе охраны природы Абхазии.
6. Адзынба И.Е. Архитектурные памятники Абхазии. АБГИЗ, 1958.
7. Антонов-Саратовский В.П. Беседы о туризме. – М.-Л., 1930.
8. Анчабадзе З.В. История и культура древней Абхазии. М.: Наука, 1964.
9. Агъсны Парк. URL: <https://www.facebook.com/apsnypark>
10. Апсны пресс. URL: <https://www.apsnypress.info/ru/>
11. Апснытека – Абхазская интернет-библиотека. URL: <http://apsnyteka.org>
12. Афанасьев О.Е. Путеводитель по современной политической карте мира. М.: РУСАЙНС, 2022. 176 с.
13. Бебия С.М. Декоративные древесные растения Абхазии, цветущие осенью, зимой и ранней весной. Сухум: Академия, 2017. 104 с.
14. Бжания Ц.М. Из истории хозяйства и культуры абхазов. Сухум: Алашара, 1973.
15. Биржаков М.Б. Введение в туризм. – М.: Герда, 2014. – 544 с.
16. Бондарев Н.Д. В горах Абхазии. М.: Физкультура и спорт, 1981.
17. Бушина Н.Е. Курорты в региональном комплексе Абхазии. – Сухум: Алашара, 1984.
18. В Абхазии хотят развивать индустрию кемпинга и международного туризма // Крыша ТурДома. URL: <https://t.me/tourdom/19360>
19. Васюков С.И. Гагра, Пицунда и Гудаута // Историч. вестник, 1904.



20. Веденин Ю.А. Динамика территориальных рекреационных систем. М., 1982.
21. Вельяшева К. Творец зеленой Третьяковки // Наше Наследие. 2002. №63-64. URL: <http://www.nasledie-rus.ru/podshivka/6421.php>
22. Воейков А.И. Осадки черноморского побережья Кавказа // Метеорологич. вест. 1913.
23. Воробьев Н.Н., Шалашаа А.З. Роль туристской отрасли в экономике Республики Абхазия // Фундаментальные исследования. 2018. №3. С. 29-33.
24. Все про Абхазию. URL: <https://abhaziapro.ru/>
25. География рекреационных систем СССР / Под ред. В.С. Преображенского, В.М. Кривошеева. М., 1980.
26. ГИС ИКН РА. URL: <https://ikn.mkra.org/>
27. Гогохия Ш.Д. Здравоохранение в Абхазии. – Сухуми: Алашара, 1966.
28. Гогохия Ш.Д. Курорты местного значения Абхазской АССР // Курорты Абхазии за годы Советской власти. – Сухуми: Алашара, 1968. С. 127-137.
29. Гогохия Ш.Д. Рица-Авадхара. Озера. Сухум, 1955.
30. Гольдфайль Л.Г. Курорты и лечебные местности Абхазии // Курорты СССР. М. – Л., 1936.
31. Государственный комитет Республики Абхазия по статистике. URL: https://ugsra.org/ofitsialnaya-statistika.php?ELEMENT_ID=486
32. Григолия А.П. Гагра. Очерк. Л., 1934.
33. Григолия А.П. Гульрипш. Очерк. Л., 1934.
34. Григолия А.П. Курортные богатства Абхазии. Л., 1934.
35. Григолия А.П. Прица. Очерк. Л., 1934.
36. Григолия А.П. Сухум. Очерк. Л., 1934.
37. Гужин Г.С., Беликов М.Ю. Города-курорты: взгляд изнутри (Анапа, Геленджик). Краснодар, 1993.
38. Дать угля: богатства Ткуарчала, которые никому не нужны // SPUTNIK-Абхазия, 2018. URL: <https://sputnik-abkhazia.ru/20180131/dat-uglya-bogatstva-tkuarchala-kotorye-nikomu-ne-nuzhny-1023025585.html>
39. Дзидзария А. Махаджирство и проблемы истории Абхазии XIX столетия. Алашара. Сухуми, 1975.
40. Дручевская Л.Е., Троценко А.В. Биосоциальные туристские ресурсы Клинского, Дмитровского и Талдомского районов // Современные



- проблемы сервиса и туризма. 2015. Т.9. №2. С. 54-64.
41. Дусенко С.В., Толстых О.Н. Методологические основы исследования туристских ресурсов региональной рекреационной системы // География в школах и вузах Казахстана. 2019. № 4 (88). С. 3–5.
 42. Закон РА «Об особо охраняемых природных территориях» от 23.09.2015 (с изм.). URL: https://www.ie-ana.ru/upload/medialibrary/bd5/Закон_об_ООПТ.docx
 43. Закон Республики Абхазия «Об историко-культурном наследии Республики Абхазии» от 23.02.1998.
 44. Захаров В.А., Арешев А.Г., Семерикова Е.Г. Абхазия и Южная Осетия после признания. Исторический и современный контекст. - М.: Русская панорама, 2010. 520 с.
 45. Земля – наша кормилица: Проблемы охраны земельных ресурсов Абхазии. – Сухум: Алашара, 1988.
 46. Зырянов А.И. Профильные туристские дестинации // Вестник СПбГУ. Сер.: Науки о Земле. 2017. Т. 62. Вып. 3. С. 254–265.
 47. Зырянов А.И. Систематизация туристских таксонов // Вестн. Моск. унта. Сер. 5. География. 2014. № 3. С. 16–22.
 48. Зырянов А.И. Теория и методология рекреационной географии. – Пермь: ПГНИУ, 2021. – 368 с.
 49. Зырянов А.И. Формула места // Региональные исследования. 2013. № 2 (40). С. 20–24.
 50. Зырянов А.И., Цулая И.В., Яковенко И.М. Структура и особенности формирования туристского пояса Крымско-Кавказского Причерноморья (на примере Крыма, Краснодарского края и Абхазии) // Известия РАН. Серия географическая. 2022. Т. 86, № 2. С. 1–13.
 51. Инал-Ипа Ш.Д. Страницы исторической этнографии абхазов Алашара. Сухум, 1971.
 52. История Абхазии. Гудаута: Алашара, 1993.
 53. История отношений России и Абхазии. URL: <https://tass.ru/info/5538827>
 54. Калаковский А.А., Бебия С.М. Пицунда-Мюссерский заповедник. М.: Агропроиздат. 1987.
 55. Капба А. Принц Ольденбургский: основатель курорта Гагра // Всемирный абхазо-абазинский конгресс, 02.06.2019. URL: <https://www.abaza.org/prints-oldenburgskiy-osnovatel-kurorta-gagra>



56. Квартальнов В.А., Романов А.А. Международный туризм: политика развития. М.: Советский спорт. 1998.
57. Курорты Абхазии. Путеводитель с приложением краткого очерка осенне-зимних курортов С.С.С.Р. / Сост. Л.Б. Корец. – М.: Гл. курортное упр-е, 1925. 157 с.
58. Куфтырева И.С. Природа Абхазии. – Сухуми, 1961.
59. Куфтырева И.С., Калаковский А.А. Фитоландшафты Абхазии и история их развития. Сухум, 1947.
60. Лакоба С. Очерки политической истории Абхазии. Сухум: Алашара, 1990.
61. Лахшиа Ш.В. Абхазская АССР. Природные ресурсы и хозяйственная практика (Вопросы географической технологии природопользования). – Тбилиси: Изд-во Тбил. ун-та, 1982. 226 с.
62. Лашхиа Ш.В. Абхазская АССР. Природные ресурсы и хозяйственная практика. М., 1982. 226 с.
63. Лойко О.Т. Туризм и гостиничное хозяйство. – Томск: Изд-во ТПУ, 2005. – 152 с.
64. Мачавариани К.Д. Описательный путеводитель по городу Сухуму и Сухумскому округу. – Сухум, 1912. – 359 с.
65. Медведев Р. Возобновлено морское сообщение между курортами России и Абхазии // Турпром. 02.08.2010. URL: <https://www.tourprom.ru/news/9785/>
66. Межгосударственные отношения Абхазии и России. URL: <https://ria.ru/20201112/abkhaziya-1584161664.html>
67. Международные дни. Сайт Организации Объединенных Наций. URL: <http://un.org/ru/sections/observances/international-days/index.html> (дата обращения: 09.09.2019).
68. Милованова Н. Апсны-Абхазия: Путеводитель. 2005 // Абхазская Интернет-библиотека. URL: http://apsnyteka.org/1224-milovanova_apsny-abkhazia_putevoditel_2005.html.
69. Министерство культуры и охраны историко-культурного наследия Республики Абхазия. URL: <http://mkra.org> (дата обращения: 17.09.2019).
70. Министерство туризма Республики Абхазия. URL: <https://www.mintourism-ra.org/documents/public-services/>
71. Мироненко Н.С. Страноведение: Теория и методы. М.: Аспект-Пресс,



2011. 265 с.
72. Музей деревянного зодчества В. Скрыля. URL: <http://abkhazia-info.ru/where-to-go-on-tour/dostoprimechatelnosti/muzey-derevyannogo-zodchestva-v-skrylya/>
73. Национальный календарь событий России. URL: <http://eventsinrussia.com> (дата обращения: 03.09.2019).
74. Национальный парк «Кодорское ущелье» создан в Абхазии // Аңсадгьыл-инфо, 27.03.2019. URL: [https://apsadgil.info/news/society/natsionalnyy-park-kodorskoe-ushchele-sozdan-v-abkhazii-/](https://apsadgil.info/news/society/natsionalnyy-park-kodorskoe-ushchele-sozdan-v-abkhazii/)
75. Николаенко Д.В. Рекреационная география. Гуманитарный издательский центр. М.: Владос, 2001.
76. Новостное агентство Sputnik-Абхазия. URL: <http://sputnik-abhazia.ru> (дата обращения: 17.09.2019).
77. Озеро Рица (Абхазия). URL: <https://nunataka.ru/ozero-rica-abkhaziya/>; <https://wikiway.com/abkhaziya/ozero-ritsa>
78. Окунев И.Ю. Политическая география. – М.: Изд-во Аспект Пресс, 2021. – 512 с.
79. Осия О.В., Кокоша Л.В., Пустоварова О.В., Осия А.О. Природные лечебные факторы Абхазии. - Сухум: Дом печати, 2014. – 320 с.
80. Пачулия В.П. Абхазия. Историко-культурный очерк. – Сухуми: Алашара, 1976. – 168 с.
81. Пачулия В.П. Гагра: историко-культурный очерк. – Сухуми: Алашара, 1971.
82. Пачулия В.П. Падение Анакопии. Легенды Кавказского Причерноморья. – Сухум, 2009. – 236 с.
83. Пачулия В.П. Абхазия – край туризма. Алашара. Сухум, 1975.
84. Пачулия В.П. Древняя, но вечно молодая Абхазия. Алашара. Сухум, 1991.
85. Пачулия В.П. По туристским маршрутам Абхазии. – М.: ВЦСПС Профиздат, 1962.
86. Пачулия В.П. Черноморское побережье Кавказа. М.: Планета, 1984.
87. Пицунда-Мюссерский заповедник / Под ред. С.М. Бебия. – М.: ВО «Агропромиздат», 1987. – 190 с.
88. Платонова А. Сухум из воды: почему курортники переориентировались на Абхазию // МИЦ «Известия», 05.08.2021. URL: <https://iz.ru/export/google/amp/1202630>



89. Положение о Министерстве туризма республики Абхазия. URL: <https://www.mintourism-ra.org/on-the-ministry/powers-objectives-functions-regulation-on-the-ministry/>
90. Постановление Кабинета Министров Республики Абхазия от 6.08.2019 №125 «Об утверждении Правил стандартизации средств размещения». URL: <https://km-ra.info/documents/10006?items=1&page=21>
91. Постсоветский Кавказ в военно-силовой политике НАТО. – М., 2007. С. 320.
92. Прицкер Л.М. История курортов Абхазии. – Тбилиси: Мецниереба, 1987.
93. Псху-Гумистинский заповедник. URL: <http://abkhazia-apsny.ru/state-reserves/113-pskhu-gumista-reserve>
94. Ранункулюс Тания: новый вид лютиков назван в честь ученой из Абхазии // SPUTNIK-Абхазия. URL: <https://sputnik-abkhazia.ru/20191217/Ranunkulus-Taniya-novyy-vid-lyutikov-nazvan-v-chest-uchenoy-iz-Abkhazii-1029038962.html>
95. Рекреационные ресурсы СССР: проблемы рационального использования / Под ред. Ю.А. Веденина. М., 1990.
96. Республика Абхазия. Общая информация // Туристическая компания Русалтурс. URL: <https://www.abkhazia.ru/abkhazia/>
97. Рицинский реликтовый национальный парк – URL: <https://www.ritsa-park.ru/>
98. Салеева Т.В., Миненкова В.В., Максимов Д.В. Развитие въездного туризма в рамках национального проекта // Туристско-рекреационный комплекс в системе регионального развития : Мат. VII Междунар. науч.-практ. конф. – Небуг: Кубанский гос. ун-т, 2019. – С. 47-52.
99. Сапожникова Е.Н. Страноведение. Теория и методика туристского изучения стран. М.: Издат. центр «Академия», 2005. 240 с.
100. Сатунин К.А. По черноморскому побережью // Естествознание и география. М., 1911. №1.
101. Современное состояние и проблемы развития гостиничного хозяйства Республики Абхазия. URL: <https://journalpro.ru/articles/sovremennoe-sostoyanie-i-problemy-razvitiya-gostinichnogo-khozyaystva-respubliki-abkhaziya/>
102. Соколова М.В. История туризма. – М.: Академия, 2012. – 352 с.



103. Справочник по климату СССР. Вып. 14 – Температура воздуха и почвы. М., 1967.; данные Велокуровой и Старова, 1946 г.
104. Субтропическая Абхазия Николая Смецкого // SPUTNIK-Абхазия, 2016, 2021. URL: <https://sputnik-abkhazia.ru/20160915/1019495573.html>
105. Сухумский Ботанический Сад Ботанического Института Академии наук Абхазии. URL: <http://bsbiana.ru/>
106. Такие обстоятельства: Джинджолия о Ткуарчалском месторождении каменного угля // SPUTNIK-Абхазия, 2020. URL: <https://sputnik-abkhazia.ru/20201225/Takie-obstoyatelstva-Dzhindzholiya-o-Tkuarchalskom-mestorozhdenii-kamennogo-uglya-1031518810.html>
107. Тамыш Village // Библио-Глобус. URL: <https://www.bgoperator.ru/>
108. Тания И.В., Гареев А.Ф. Географический центр Абхазии // В сб.: Абхазский государственный университет – 85. – М.: Макс-пресс, 2017. – С. 87-91.
109. Тания И.В., Туниев Б.С. Рицинский реликтовый национальный парк: 20 лет национальному парку, 1996-2016: Фотоальбом. – Гудаута: РРНП, 2018. – 112 с.
110. Теория рекреологии и рекреационной географии / Под ред. В.С. Преображенского, И.В. Зорина. М., 1992.
111. Тинтилозов З.К. Загадки Мчишты. Сухум: Алашара, 1988.
112. Тинтилозов З.К. Ново-Афонская пещерная система. Тбилиси: Мецниереба, 1983.
113. Тишков В.А., Дбар Р. и др. Абхазы. – М.: Наука, 2012. – 547 с.
114. Транспорт в Абхазии. URL: <http://www.in-abhazy.narod.ru/transport.html>
115. Требования к индустрии гостиниц, ресторанов и кафе в 1992 году: По материалам Белой Книги ХОТРЕК. М., 1991.
116. Указ Президента Республики Абхазия об утверждении государственного списка объектов историко-культурного наследия Республики Абхазия (№362 от 29.12.2015). URL: <https://minkult.apsny.land/dokumenty/item/109-ukaz-prezidenta-respubliki-abkhaziya>
117. Управление государственной статистики Республики Абхазия. URL: <https://www.ugsra.org/ofitsialnaya-statistika.php>
118. Фауна Черноморского побережья Кавказа (Fauna Littoris Oritntalis Ponti Euxini) / Под общ. ред. К.А. Сатунина // Труды Общества



- изучения Черноморского побережья. – СПб., 1913. Т.2. 250 с.
119. Фейзба Я.Р., Шамба О.Б. Национальная экономика Абхазии. – Сухум: Алашара, 2002. – 294 с.
120. Царфис П.Г. География природных лечебных богатств СССР. – М.: Мысль, 1986.
121. Цулая И.В. Статистическое исследование туристского рынка Республики Абхазия // Изв. Сочинского гос. ун-та. 2013. № 3 (26). С. 101–108.
122. Цулая И.В. Персонифицированный туристский ресурс Республики Абхазия // Сервис plus. 2021. Т.15. №4. С. 35-44.
123. Цулая И.В. Роль личности в становлении и развитии туризма в Абхазии // Туристско-рекреационный комплекс в системе регионального развития: Мат. X Междунар. науч.-практ. конф. – Сухум, 11-15 апреля 2022 г.
124. Цулая И.В. Формирование регионального брендинга туристских центров Республики Абхазия // Курортно-рекреационный комплекс в системе регионального развития: инновационные подходы. 2014. № 1. С. 271–274.
125. Цулая И.В., Кучер М.О. Анализ туристского рынка Гагрского района Республики Абхазия в 2014 // Вестн. Адыг. гос. ун-та. Сер. 4: Естественно-математические и технические науки. 2015. № 2 (161). С. 116-124.
126. Цулая И.В., Кучер М.О. Географические точки роста туризма в Республике Абхазия // Курортно-рекреационный комплекс в системе регионального развития: инновационные подходы. 2017. № 1. С. 292–295.
127. Цулая И.В., Кучер М.О. К вопросу о перспективах развития событийного туризма в Республике Абхазия // Вестник Удмуртского ун-та. Сер.: Биология. Науки о Земле. – 2019. – Т.29, №3. – С. 417-426.
128. Цулая И.В., Кучер М.О. Маркетинговое исследование туристского рынка Гудаутского района Республики Абхазия методом анкетирования 2014 // Изв. Сочинского гос. ун-та. 2014. №4-1 (32). С. 123–133.
129. Цулая И.В., Кучер М.О., Максимов Д.В. Анализ туристского рынка г. Пицунда Республики Абхазия в 2015 году // Вестн. Нац. академии туризма. 2015. №4(36). С. 36–39.
130. Числов П.П. Климат курортов Абхазии. – Сухуми: Абгаз, 1939.



131. Чурсин Ф. Материалы по этнографии Абхазии. Сухуми, 1956.
132. Чурсин Ф. Новый Афон // Кавказ. 1902. №184.
133. Эволюция национальных символов Абхазии // SPUTNIK-Абхазия, 23.07.2015. URL: <tps://sputnik-abkhazia.ru/20150723/1015280743.html>
134. Юшкин Е.М. Ткварчельский уголь и Сухумский курорт. Абх. мед. общ. – Сухуми, 1928.
135. Яковенко И.М. Функциональная структура рекреационных районов Крыма: пространственно-временной аспект // Геополитика и экогеодинамика регионов. 2021. Т. 7. № 1. С. 26–37.
136. Booking.ru. URL: https://www.booking.com/hotel/xa/garuda-boutique-sukhum1.ru.html?activeTab=room_633296302_3&drawerId=property-description-drawer
137. Bron.ru. URL: <https://bron-top.ru>
138. Garuda Glamping Abkhazia. URL: <https://www.glamping-abkhazia.ru/> ; https://www.alean.ru/abhaziya/suhum/glamping_garuda__garuda_glemping/



ПРИЛОЖЕНИЯ

Приложение 1

Хронология развития сферы туризма и гостеприимства в царско-княжеский и советский периоды

<i>Год</i>	<i>Место</i>	<i>Событие</i>
I в. н.э.	Абхазия	Прибытие в Абхазию Апостолов Андрея Первозванного и Симона Кананита
Пер. пол. VI в.	Абхазия	Официальной религией Абхазии стало христианство
1810	Абхазия	Абхазия вошла в состав Российской империи
1872	г. Сухум	В газете "Кавказ" помещено несколько статей о возможностях лечения больных туберкулезом
1885	г. Сухум	Упоминание о Сухуме как курорте немецкого ученого Э.А. Вирхова
1888	Ново-Афонский монастырь	Визит императора Александра III
1889	г. Сухум	Приезд Н.Н. Смецкого с целью лечения его жены, страдавшей туберкулезом легких
1892	г. Сухум	Н.Н. Смецкой приобрел большой участок, провел мероприятия по осушению болот в этом районе и разбивке богатейшего субтропического парка
1898	с. Гулрыпш	Н.Н. Смецкой приступил к строительству санаториев для лечения больных туберкулезом
1898	Международный съезде в Москве	г. Сухум официально признан курортом на Международном съезде
Кон. XIX в.	пос. Мюссера	Развитие пос. Мюссера как курорта
Нач. XX в.	Абхазия	В Гаграх и Сухуме строятся пансионаты и гостиницы
1901	г. Гагра	Принц А.П. Ольденбургский принял на себя заботу о Гагрской климатической станции
1902	с. Гулрыпш	Открыт первый корпус санатория («Белый корпус»)
9.01.1903	г. Гагра	Открыта туристическая станция
1903	г. Гагра	Экскурсии вокруг курорта устраивала



<i>Год</i>	<i>Место</i>	<i>Событие</i>
		администрация «Временной гостиницы»
1907	с. Гулрыпш	Н.Н. Смецкой обратился в Московскую городскую думу с предложением принять от него в дар гульрипшские санатории
1910–1913	с. Гулрыпш	Строительство нового здания санатория («Красный корпус»)
1912	г. Гагра	Визит Императора Николая II
1912	г. Сухум	К.Д. Мачавариани издает «Путеводитель по Сухуму и Сухумскому округу»
1912	г. Сухум	В журнале «Медицинское обозрение» появилась большая статья врача Ступовекова о курортных возможностях района Калдахвары и Мюссеры
1913	с. Гулрыпш	Составлен проект на постройку второго здания санатория в Гулрыпше («Красный корпус»)
1905–1914	г. Сухум	Функционируют около 20 частных пансионатов, 5 небольших частных гостиниц
1916	пос. Мюссера	Приобретено около 200 дачных участков
1916	с. Гулрыпш	Н.Н. Смецкой обратился с предложением в Министерство просвещения принять в дар гульрипшские санатории для лечения больных туберкулезом педагогов и учащихся
1903–1921	с. Цебельда	Усадьба «Ясочка» популярным местом для значительного числа большевиков-революционеров
1921	Абхазия	Установление в Абхазии Советской власти
Март 1921	г. Гагра	Создается специальная комиссия, объявившая о национализации 41 частновладельческого дома
Март 1921	г. Гагра	Уездный ревком направил в Москву телеграмму о восстановлении курортного дела
Апрель 1921	Абхазия	Разделение территории на два курортных района – Сухумский и Гагрский
Май 1921	г. Сухум	Прибытие заместителя Наркома здравоохранения РСФСР З.П. Соловьева
Май 1921	г. Ткуарчал	Ткуарчалские минеральные воды поставлены под охрану государства
Июнь 1921	Москва	Для решения вопросов восстановления и открытия курортов направляется комиссия во главе с В.Т. Анчабадзе
Июнь 1921	Абхазия	Издан декрет В.И. Ленина о создании условий,



<i>Год</i>	<i>Место</i>	<i>Событие</i>
		необходимых для организации массового курортного лечения трудящихся
Август 1921	г. Сухум, г. Гагра	Создается Центральная малярийная станция с отделением в Гагре
кон. 1921 г.	Абхазия	Курорты Абхазии начали функционировать
Август 1922	г. Сухум	Создано Абхазское научное общество (АБНО)
Октябрь 1923	Абхазия	Все курорты страны переводятся на частичный, а еще через год – на полный хозрасчет
Ноябрь 1922	Абхазия	Совнарком обязал Наркомздрав республики восстановить отдел лечебных местностей
1923	г. Новый Афон	Н.А. Лакоба предложил создать в Новом Афоне детский городок
1924	г. Новый Афон	После закрытия Ново-Афонского монастыря монашеские кельи были приспособлены к проживанию 95 туристов
Сентябрь 1924	г. Сухум	Начал работу первый съезд деятелей по краеведению Черноморского побережья и Западного Кавказа
1924	г. Сухум, Новый Афон, Гагра	Созданы туристические базы
Май 1925	г. Москва	Н.А. Лакоба обсуждал с Н.А. Семашко вопрос о передаче курортов Абхазии в ведение Совнаркома республики
Август 1925	г. Сухум	V Всесоюзный научно-организационный съезд по курортному делу
Октябрь 1925	Абхазия	Все курорты Абхазии перешли в ведение Совнаркома Республики
Июнь 1926	г. Гагра	По инициативе Н.И. Подвойского было создано «Общество экскурсий»
Сер. 20-х гг.	Абхазия	В Абхазии начинает развиваться экскурсионно-туристическое дело
1927	Абхазия	IV съезд Советов ССР Абхазии указал необходимость обратить внимание на курорты местного значения Ткварчели и Аэро, обслуживающие нужды крестьянского населения
1929	г. Гагра	г. Гагра посетил известный французский писатель-коммунист Анри Барбюс
1929	Абхазия	«Интурист» включает Абхазию в число мест для



<i>Год</i>	<i>Место</i>	<i>Событие</i>
		посещения иностранных туристов и зарубежных рабочих делегаций
нач. 1930-х гг.	Абхазия	На курортных местностях Абхазии установлена единая государственная пошлина
1930	Абхазия	Под Сухумом в с. Эшера началось строительство нового аэропорта. Затем приняли решение построить аэродромы в Гагра, Гудаута, Псху, Очамчира, Гали и ряде других мест Абхазии
1930	Абхазия	Создано Закавказское общество пролетарского туризма
1930	г. Пицунда	Проложена шоссейная дорога к Пицунде
1930–1931	г. Гагра	Курорт Гагра начал функционировать круглогодично
1932	г. Сухум, г. Новый Афон, г. Гагра	Ассигнования на курортное строительство в Абхазии определили в 8 млн. руб.
1933	г. Гагра	Открыт дом отдыха Народного Комиссариата, дом отдыха Союза писателей
1933	г. Гагра	Сданы в эксплуатацию дома отдыха Народного комиссариата финансов СССР
Весна 1933	г. Сухум	Завершилось строительство Квезанской ветки Черноморской железной дороги
1934	г. Гагра	Открытие дома отдыха им. XVII партсъезда и санатория им. Челюскинцев
Ноябрь 1934	г. Гагра	Закончено строительство Левого крыла дома отдыха «Синоп». Прибытие первых отдыхающих. В «Синопе» отдыхают М.И. Калинин, президент АН СССР В.Л. Комаров, полярник И.И. Папанин
1936	г. Гагра, г. Сухум	Начали функционировать морские вокзалы в Сухуме и Гагре
1936	Абхазия	Члены экспедиции Главсевморпути на ледоколе «Седов» отправляют телеграмму Н.А. Лакоба
1932–1938	Абхазия	Ведется особо трудное строительство шоссе до горного озера Рица
Март 1939	г. Гагра	Принято постановление Совнаркома республики «О состоянии озеленения городов и населенных пунктов Абхазской АССР»
Январь 1940	Абхазия	В условиях Второй мировой войны организовали секцию изучения оборонного значения курортов



<i>Год</i>	<i>Место</i>	<i>Событие</i>
Май 1940	Абхазия	Новые направления авиарейсов на Москву и Ростов-на-Дону
1940	Абхазия	В Абхазии функционирует 36 санаториев, домов отдыха и пансионатов с общим количеством 4479 койко-мест
1940	Абхазия	Открыты регулярные рейсы глассеров до Сочи из Сухумского порта
1940	Абхазия	Разработка положения Совнаркома СССР о санитарной охране курортов и местностей лечебного значения
Февраль 1941	Абхазия	На Гагра-Альпийской проведены первые абхазские горнолыжные соревнования
30.06.1941	Абхазия	Наркомздрав республики получает указание законсервировать все курортные учреждения
26.07.1941	Абхазия	Постановлением Совнаркома республики его рестораны и столовые были переданы тресту Обпит, а торговые предприятия – Абгосторгу
12.08.1941	п. Гулрыпш	На базе туберкулезного санатория им. В.И. Ленина формируется первый Эвакогоспиталь 2456
Август 1941	п. Агудзера	В п. Агудзера на базе профсоюзной туберкулезной здравницы создан Эвакогоспиталь 2457
Летом 1941	г. Сухум	В зданиях закрытого дома отдыха Черноморского флота разместился базовый морской госпиталь 57
1941	Абхазия	Государственный Комитет Обороны принял постановление «Об улучшении медицинского обслуживания раненых бойцов и командиров Красной Армии»
20.01.1942	г. Гагра	Создается Эвакогоспиталь 4153
4.02.1942	Абхазия	Бюро Абхазского обкома партии рассмотрело вопрос «О партийно-политической работе в госпиталях Наркомздрава Абхазской АССР»
9.08.1942	Абхазия	Эвакогоспиталь 2456, выполнявший функции передового полевого госпиталя, был реорганизован в сортировочный
28.08.1942	г. Гагра	В санатории им. Челюскинцев начал работать Эвакогоспиталь 3201
Август 1942	г. Гудаута	В течение 3 лет работал Эвакогоспиталь 2343, а в самом конце войны – военно-морской госпиталь
Август 1942	г. Сухум	В Сухуме разместился штаб 46-й армии



<i>Год</i>	<i>Место</i>	<i>Событие</i>
15.09.1942	г. Сухум	В распоряжение санотдела армии прибыл 212 ХППГ, который развернули в школе с. Дранда
1942	г. Сухум	В Синопе расположен штаб Черноморского флота
1942	г. Сухум, Гагра, Гудаута	В Сухуме дислоцируется 57 базовый лазарет, 127 эвакуационный пункт, полевые подвижные госпитали 212, 2138, 4320, 4322, 5201, в Гагре – инфекционный госпиталь 2280, эвакуационный госпиталь 1719, 3201 и 3206, в Гудауте – эвакуационный госпиталь 2343
Январь 1943	Абхазия	Гитлеровцы выбиты с перевалов и военные действия на территории Абхазии прекратились; продолжает прибывать большое количество раненых
Июнь 1943	г. Сухум	Здание дома отдыха Черноморского флота освобождено базовым госпиталем 57. После основного ремонта дом отдыха вновь начал функционировать по прямому назначению
Летом 1943	Абхазия	Совнарком республики принял постановление «О мероприятиях по благоустройству и проведению ремонтно-восстановительных работ по курортам Абхазской АССР», утвердив затраты на них в размере 550 тыс. руб.
Весна 1944	Абхазия	Отдельные здравницы начали готовиться к открытию
Май 1944	г. Гагра	В Гагре первыми в республике возобновили прием отдыхающих в санаториях
29.11.1944	Абхазия	СНК СССР принял решение «Об оказании помощи Совнаркому Абхазской АССР в производстве ремонта санаториев и домов отдыха»
Май 1945	г. Сухум, Гагра, Новый Афон	Начинают функционировать санаторий им. И.В. Сталина в Гагре и санаторий «Абхазия» в Новом Афоне, дом отдыха «Синоп» в Сухуме
Август 1945	Абхазия	Многие госпитали переоборудованы и возвращаются к санаторно-курортной деятельности
Лето 1945	Абхазия	На курортах Абхазии лечилось и отдыхало 7872 чел.
29.08.1946	Абхазия	Совнарком СССР принял постановление «Об улучшении медицинского обслуживания инвалидов Великой Отечественной войны»
1944–1959	Абхазия	Благоустройство курортов Абхазии – на новое строительство израсходовано 400 млн. руб.



<i>Год</i>	<i>Место</i>	<i>Событие</i>
1955	г. Новый Афон	Близ оливковой рощи открылся пансионат для автотуристов в Новом Афоне
1956	Абхазия	Открыт абхазский отдел ВАО (Всесоюзное акционерное общество) «Интуриста»
1958	Абхазия	Создается Общество охраны памятников культуры
1960	Абхазия	Совет министров СССР принял постановление о передаче профсоюзам хозрасчетных санаториев, домов отдыха, курортных водо-, грязелечебниц и поликлиник
1962	г. Сухум	Организуется Абхазский областной совет по туризму
1964	г. Сухум	Основание Сухумского научно-исследовательского института туризма
1965	Абхазия	На базе Гагрского парка создан Курзеленстрой
7.11.1967	п. Пицунда	Новый курорт в Пицунде принял первых отдыхающих – 2934 чел.
1969	п. Эшера	На отдыхе находится Морис Торез – французский государственный и политический деятель, руководитель французского и международного рабочего и коммунистического движения, генеральный секретарь Французской компартии
1970	Москва	Совет Министров СССР принял постановление «О мерах по упорядочению застройки территорий курортов и зон отдыха и строительства санаторно-курортных учреждений»
1971	п. Пицунда	В связи с вводом в эксплуатацию нового курорта в Пицунде на повышение квалификации в Москву, Ленинград, Одессу, Харьков направлены более 750 чел. местных специалистов
1974	г. Пицунда	Встреча Л.И. Брежнева с Президентом Франции Жоржем Помпиду
1974	с. Гулрыпш	В санаторий им. В.И. Ленина открыт новый лечебный корпус на 300 мест
1975	г. Новый Афон	У подошвы Иверской горы завершено строительство первой очереди пещерного комплекса
1976	г. Гагра	Вошла в строй новая бальнеолечебница на 50 ванн



<i>Год</i>	<i>Место</i>	<i>Событие</i>
1980	г. Сухум	Сухум посетило более 60 тыс. туристов из 25 стран. В Сухумском порту побывало 35 круизных судов
1980	Абхазия	Согласно постановлению Президиума ВЦСПС, профсоюзные комитеты в первую очередь удовлетворяют просьбы работающих ветеранов ВОВ о выделении им путёвок на льготных условиях в санатории и учреждения отдыха
1984	г. Гагра	В г. Гагра функционируют 45 санаторно-курортных, туристских объектов, что составляло 36% от общего их количества в Абхазии (125 ед.)
1980–1990	Абхазия	В Абхазии курортное строительство идет на убыль



Приложение 2

*Здравницы профсоюзного и ведомственного подчинения
по Абхазской АССР по состоянию на 01.01.1984 г.*

№ п/п	Населенный пункт	Санатории		Дома отдыха		Пансионаты		Турбазы		Всего	
		А	Б	А	Б	А	Б	А	Б	А	Б
А – Количество; Б – Коечный фонд (в скобках указано кол-во коек круглогодичного функционирования)											
1	Гагра	5	1474 (1474)	5	1531 (1461)	7	1866 (1776)	1	284 (284)	18	5155 (4995)
2	Гудаута	2	660 (660)	7	1262 (0)	3	607 (379)	–	–	12	2529 (1039)
3	Сухум	–	–	7	951 (646)	1	310 (0)	4	2464 (2464)	12	3225 (3110)
4	Цандрыпш	–	–	3	948 (398)	7	2059 (0)	1	216 (216)	11	3223 (914)
5	Новый Афон	1	251 (251)	–	–	3	476 (151)	3	1625 (1625)	7	2352 (2027)
6	Ряшское Ущелье	–	–	4	1180 (0)	–	–	–	–	4	1180 (0)
7	Пицунда	–	–	3	932 (932)	1	2787 (2787)	–	–	4	3719 (3719)
8	Золотой Берег	–	–	3	820 (320)	–	–	1	363 (363)	4	1183 (683)
9	Гумиста	–	–	3	1545 (1155)	–	–	–	–	3	1545 (1155)
10	Холодная Речка	–	–	2	550 (550)	1	157 (157)	–	–	3	707 (707)
11	Кындыг	–	–	1	64 (0)	2	380 (0)	–	–	3	444 (0)
12	Очамчыра	–	–	–	–	2	98 (0)	1	210 (0)	3	308 (0)
13	Мюссера	1	318 (318)	1	250 (0)	–	–	–	–	2	568 (318)
14	Гулрыпш	–	–	2	204 (102)	–	–	–	–	2	204 (102)
15	Лдзаа	–	–	–	–	2	236 (0)	–	–	2	236 (0)
16	Приморское	–	–	–	–	2	302 (0)	–	–	2	302 (0)
17	Бабushара	–	–	–	–	1	460 (0)	1	170 (170)	2	630 (170)
18	Агудзера	–	–	1	1190 (1190)	–	–	–	–	1	1190 (1190)
19	Варча	–	–	1	250 (0)	–	–	–	–	1	250 (0)
20	Пшп	–	–	1	150 (0)	–	–	–	–	1	150 (0)
21	Ауадхара	–	–	–	–	1	153 (0)	–	–	1	153 (0)
22	Псырца	–	–	–	–	1	62 (0)	–	–	1	62 (0)
23	Отап	–	–	–	–	–	–	1	60 (0)	1	60 (0)
24	Тамыш	–	–	–	–	–	–	1	329 (0)	1	329 (0)
25	Эшера	–	–	–	–	–	–	1	273 (273)	1	273 (273)
Абхазская АССР		9	2703 (2703)	44	11827 (7054)	34	9953 (5250)	15	5994 (5395)	102	30477 (20402)



Приложение 3

Количество предложений размещения в коллективных средствах размещения по населенным пунктам Абхазии на сайте booking.com на 01.03.2022 г.

Населенные пункты	Гостевые дома	Апартаменты / квартиры	Отели	Дома для отпуска	Проживание в семье	Прочие*	Всего
Гагра	218	117	89	21	9	11	465
Сухум	136	120	56	36	12	3	363
Пицунда	91	81	51	14	2	7	246
Нов. Афон	74	30	40	6	2	7	159
Гудаута	38	12	22	8	3	6	89
Цандрыпш	62	1	16	4	1	2	86
Алахадзы	45	9	15	9	1	3	82
Лдзаа	13	3	6	5		3	30
Гечрыпш	11	13	1	1			26
Очамчыра	7	1		2	1	3	14
Амзара	9	1	3	1			14
Гулрыпш	7	1		1		1	10
Отрадное	3			1			4
Приморское	3			1			4
Мюссера				2		1	3
Чигрыпш	1			1		1	3
Баглан	1	1					2
Псырцха	2						2
Холодная Речка	1	1					2
Ткуарчал	1					1	2
Ахуаджа						1	1
Бабушара				1			1
Дранда						1	1
Дача			1				1
Мачара	1						1
Агудзера	1						1
Всего по Абхазии	725	391	300	114	31	51	1612

* В «прочие» входят (в порядке уменьшения количества предложений): кемпинги, загородные дома, отели типа «постель и завтрак», виллы, комплексы для отдыха с коттеджами/бунгало, курортные отели, шале, лоджи, люкс-шатры, хостелы, мотели



Приложение 4

Правила пересечения государственной границы Республики Абхазия

Туристам, пересекающим границу Республики Абхазия, необходимо знать следующее.

Без уплаты пошлины в Абхазию можно ввозить вещи личного потребления, одежду, аппаратуру и т.д. Тем не менее, установлены следующие ограничения для беспошлинного ввоза:

- Алкогольные напитки — не более 2 литров на человека;
- Табачные изделия — не более 200 сигарет на человека, или 250 гр. табака, или 100 сигарилл или 50 сигар;
- Топливо — не более 20 литров, не считая содержащегося в баке;
- Ювелирные украшения – не более 5 предметов;
- Личные вещи и товары, стоимостью не более 65 000 рублей.

Нет необходимости декларировать аудио-, видеотехнику, компьютеры и т.д. если только таможня не заподозрит, что вы ввозите их для коммерческой деятельности.

Запрещен ввоз на территорию Республики Абхазия следующих предметов:

- Оружие и боеприпасы, а также их копии и муляжи;
- Средства самообороны (электрошокеров, дубинок, газовых баллончиков и др.);
- Наркотики и психотропные вещества;
- Контрафактные и поддельные товары;
- Электронику без серийных номеров;
- Литературу, фильмы, журналы и другие издания, нарушающие действующее законодательство России или Абхазии.



Можно вывозить из Абхазии без уплаты пошлины и декларирования:

- Мед в заводской упаковке — до 3 литров на человека;
- Алкогольные напитки – до 3 литров на человека.

Запрещён вывоз из Абхазии:

- Эвкалипта, самшита и прополиса;
- Молочной, мясной и рыбно-консервной продукции домашнего производства или без заводской упаковки и товарных знаков;
- Ювелирных изделий, предметов искусства, антиквариата и прочих ценностей, не указанных в декларации;
- Оружия, боеприпасов и их копии.

Ограничения на сумму денег, которые можно везти из России в Абхазию, диктуются российской таможней. Туристы могут спокойно вывозить рубли или любую другую валюту, но, если вывозить из РФ наличными сумму в рублях или любой валюте в эквиваленте более 10 000 USD, необходимо внести ее в декларацию. Данное условие распространяется на всех лиц, в том числе несовершеннолетних, поэтому семья из двух взрослых и двух детей может без декларирования вывозить сумму в эквиваленте до 40 000 USD. Здесь речь идет только о наличной валюте, на пластиковой карте вы можете вывозить без внесения в таможенную декларацию сколь угодно большие суммы.

Для провоза домашнего животного через границу необходимо оформить международный паспорт на животное. Также нужно ветеринарное свидетельство, в котором проставлены отметки о прививках против бешенства, а также о том, что животное здорово.

Цулая Игорь Вахтангович

**ИНДУСТРИЯ ТУРИЗМА И ГОСТЕПРИИМСТВА
В РЕСПУБЛИКЕ АБХАЗИЯ:
ИСТОРИЯ, ТРЕНДЫ, СЦЕНАРИИ**

Монография

Издательство
Абхазского государственного
университета
Сухум, ул. Университетская, 1
Тел/факс + 7 (840) 223–10–19
e-mail: ooagu@mail.ru
www.agu.site

Типография: ИП Копыльцов П.И.
394052, РФ, Воронежская обл.,
г. Воронеж, ул. Маршала Неделина,
д.27, кв. 56. Тел.: +7 (950) 765–69–59
e-mail: Kopyltsow_Pavel@mail.ru
Усл.печ.л. 11,38. Тираж 500 экз.
Заказ № 20722

Подписано в печать 30.08.2022
Формат 60x84/16. Усл. печ. л. 18,1
Тираж 500 экз.